Guide de consommation du poisson gibier de l'Ontario

2007–2008 édition

Protéger notre environnement.

Ontario

Veuillez noter que, pour certains endroits, des renseignements sur la consommation peuvent être donnés pour des espèces de poissons qu'il est interdit d'avoir en sa possession en vertu des règlements de la pêche de l'Ontario. La même restriction s'applique aux poissons de certaines tailles. Les pêcheurs devraient consulter la dernière parution du *Résumé des règlements de la pêche sportive en Ontario* pour s'assurer que la pêche est permise sur un plan d'eau en particulier, et qu'il est permis de conserver tous les poissons pêchés. On peut obtenir ces publications au Centre d'information du ministère des Richesses naturelles (édifice MacDonald, 900, rue Bay, bureau M1-72, Toronto (Ontario) M7A 2C1), aux bureaux locaux du ministère des Richesses naturelles et aux endroits où l'on délivre des permis de pêche.

Tableau des mises en garde

Symbole	Recommandation	Fraction du total mensuel
8	Au plus 8 repas par mois	1/8
4	Au plus 4 repas par mois	1/4
2	Au plus 2 repas par mois	1/2
1	Au plus 1 repas par mois	1
0	Ne pas en manger	–

Par un repas, on entend une portion de 227 grammes (huit onces). Pour tous les poissons, la somme de la « fraction du total mensuel » ne dépassera pas 1. On trouvera à la page 2 des mises en garde sur la consommation, pendant un mois donné, de poissons appartenant à plus d'une catégorie ou provenant de plus d'un endroit.

Contaminants analysés

Le chiffre qui figure à côté du nom de l'espèce de poisson désigne le contaminant ou le groupe de contaminants pour lequel le poisson a été analysé :

1. Mercure
2. Mercure, BPC, mirex/photomirex et pesticides
3. BPC, mirex/photomirex et pesticides
4. Mercure, BPC et mirex
5. Mercure, autres métaux, BPC, mirex/photomirex et pesticides
6. Mercure et autres métaux
7. Dioxines et furannes
8. Chlorophénols et chlorobenzènes
9. Hydrocarbures aromatiques polycyliques (HAP)
10. Dioxines, furannes, et BCP semblables aux dioxines
11. Congénères du BPC

Les contaminants sont décrits à la page 17.

Vous trouverez à la page 8 un guide d'utilisation des tableaux. L'index des emplacements figure à la page 252.

Guide de consommation du poisson gibier de l'Ontario

2007-2008

Vingt-quatrième édition, revue et augmentée

© 2007, Imprimeur de la Reine pour l'Ontario
Reproduction autorisée à des fins non commerciales à condition d'en indiquer la source.
ISSN 0826-9653 (Document imprimé)
ISBN 978-1-4249-3321-1
(Document imprimé, édition 2007-2008)
ISSN 1712-8269 (Document consultable en ligne)
ISBN 978-1-4249-3322-8 (Format PDF, édition 2007-2008)

Cet ouvrage à tirage limité est distribué au :
Centre d'information
Ministère de l'Environnement
135, avenue St. Clair Ouest
Toronto (Ontario) M4V 1P5

Distribution gratuite

PIBS 590B13

PRINTED ON
RECYCLED PAPER
IMPRIMÉ SUR
DU PAPIER RECYCLÉ

Table des matières

Instructions pour utiliser le *Guide* 2
Sommaire des renseignements essentiels 3
Autres renseignements 4
Conseils importants pour les femmes en âge de procréer et les enfants 5
Contaminants présents dans la chair des poissons 6
Comment les mises en garde sont-elles établies? 6
Quelle partie du poisson peut-on consommer sans crainte? 6
Tableaux de consommation 7
Comment se servir du *Guide* 7
- À qui s'adresse le *Guide*? 7
- Conseils à l'intention des enfants et des femmes en âge de procréer 7
- Comment lire les tableaux 8
- Tableaux de consommation des poissons 10
- Mises en garde relatives aux frayères du saumon et de la truite 10

Comment réduire les risques associés aux contaminants présents dans le poisson gibier 11
- Mangez moins de poissons contaminés 11
- Comment préparer le poisson de manière à en réduire la teneur en contaminants 11

Maskinongé 12
Anguille d'Amérique 12
Parasites 12
Tumeurs chez les poissons 13
Palourdes 14
Bactérie *E. coli* 14
Botulisme de type E 14
Programme de surveillance de la contamination du poisson gibier 14
- Choix des emplacements à analyser 14
- Choix des espèces à analyser 15
- Prélèvement des poissons à analyser 15
- Analyse supplémentaire des lieux de pêche 15
- Analyse des poissons 16
- Comment conserver et préparer le poisson 16
- Comment remettre les prises à l'eau 17

Contaminants présents dans la chair des poissons 17
- Substances inorganiques 18
- Produits chimiques de sources industrielles 18
- Pesticides 19
- Autres contaminants 20

Causes des mises en garde relatives à la consommation de poissons 20
Chronologie de la surveillance de la contamination du poisson gibier en Ontario 22
Adresses 24
Sud de l'Ontario 24
Nord de l'Ontario 114
Grands Lacs 215
Index des emplacements 252
Noms des poissons 258
Identification des poissons . . . . . (pages centrales)
La pêche en milieu urbain . . . . . (pages centrales)

Préface

La 24e édition du *Guide de consommation du poisson gibier de l'Ontario* contient des mises en garde relatives à la consommation du poisson gibier pris dans plus de 1 700 plans d'eau de la province. La présentation de l'édition de 2007–2008 est identique à celle de l'édition précédente, publiée en 2005. Notons toutefois que de nombreux changements ont été apportés aux tableaux des mises en garde. Ces changements ont été nécessaires d'une part pour aligner les mises en garde sur les nouvelles lignes directrices associées à certains polluants et, d'autre part, pour incorporer dans les tableaux les résultats des 120 000 analyses réalisées sur 12 000 poissons.

Les mises en garde se fondent encore sur les lignes directrices en matière de protection de la santé établies par Santé Canada. Depuis 2005, elles sont énoncées séparément pour la population générale et pour les femmes en âge de procréer et les enfants de moins de 15 ans. Elles découlent de longues études épidémiologiques sur l'ingestion de mercure qui ont révélé que, contrairement à ce que l'on pensait, de petites quantités de cette substance avaient des effets sur le développement des jeunes enfants. Étant donné qu'il n'existe aucune preuve que ces faibles concentrations ont des effets indésirables sur les adultes, Santé Canada a produit deux types de lignes directrices qui ont été incorporées dans le *Guide*.

Tous les utilisateurs du *Guide* ont intérêt à lire la section *Instructions* avant de consulter les tableaux de consommation. Cette étape est particulièrement importante pour les familles comptant des femmes en âge de procréer et des enfants de moins de 15 ans.

Le *Guide* paraît tous les deux ans. Une version électronique est offerte sur le site Web du ministère de l'Environnement, à l'adresse www.ontario.ca/guidepoisson. Si des changements importants sont apportés entre deux éditions, le Ministère les communique à la population par l'entremise de son centre d'information, de son site Web et des médias. En outre, le public peut obtenir les données les plus récentes en communiquant avec le bureau du Programme de surveillance de la contamination du poisson gibier, au (416) 327-6816 ou au 1 800 820-2716, ou encore par courrier électronique, à l'adresse sportfish.moe@ontario.ca.

Les poissons sont capturés par des employés du ministère des Richesses naturelles et du ministère de l'Environnement, qui les expédient au laboratoire du ministère de l'Environnement, à Toronto, où ils sont analysés pour déterminer s'ils recèlent des contaminants (mercure, BPC, mirex, DDT, dioxines et autres). Les tableaux du *Guide* sont établis à partir des données d'analyse et les mises en garde reposent sur la taille, l'espèce et la provenance des poissons ainsi que sur les normes établies par Santé Canada.

Pour signaler un cas de pollution ou une hécatombe de poissons, communiquez soit avec le bureau du ministère de l'Environnement le plus près, soit avec le Centre d'intervention en cas de déversement (voir la page 24).

On peut obtenir des renseignements sur les permis de pêche, les règlements de la pêche sportive, les limites de prises, les périodes d'ouverture de la pêche, les parcs provinciaux et la chasse en s'adressant à un bureau du ministère des Richesses naturelles (page 25) ou en se rendant au site Web du ministère des Richesses naturelles (www.mnr.gov.on.ca).

Les utilisateurs du *Guide* ont fourni des renseignements utiles dans le passé. Nous sommes toujours heureux de recevoir vos points de vue et vous invitons à répondre au petit questionnaire que nous avons publié au site www.ene.gov.on.ca/fishguide/survey/index-fr.htm. Pour obtenir des renseignements détaillés sur un lieu de pêche analysé par le Programme de surveillance, ou pour obtenir de plus amples renseignements sur la présente édition du *Guide* ou une édition antérieure, communiquez avec le :

Programme de surveillance de la contamination du poisson gibier
Direction de la surveillance environnementale
Ministère de l'Environnement
125, route Resources
Etobicoke (Ontario) M9P 3V6
Tél. : (416) 327-6816 ou 1 800 820-2716
Courriel : sportfish.moe@ontario.ca

Il est fortement recommandé de lire le *Guide* avant de consulter les tableaux de consommation. Si vous ne voulez pas lire le *Guide*, veuillez lire les deux sections suivantes, intitulées « Instructions pour utiliser le *Guide* » et « Sommaire des renseignements essentiels », qui renvoient à des pages donnant des renseignements détaillés.

Instructions pour utiliser le *Guide*

Afin de déterminer la quantité de poisson que vous pouvez consommer :

- Cherchez dans le tableau le plan d'eau où le poisson a été pêché. Les tableaux du *Guide* sont divisés en sections : Sud de l'Ontario (au sud de la rivière des Français), Nord de l'Ontario et Grands Lacs.

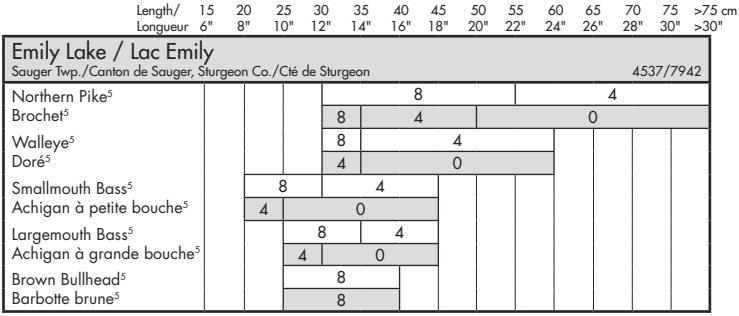

General population/population générale
Sensitive population/population sensible – *Women of child-bearing age and children under 15/Les femmes en âge de procréer et les enfants de moins de 15 ans*

- Mesurez la longueur totale du poisson (de la pointe du museau au bout de la queue) et trouvez la gamme de longueurs appropriée en haut du tableau.
- La ligne supérieure (*non ombrée*) concerne la population générale et celle du dessous (*ombrée*) concerne les femmes en âge de procréer et les enfants de moins de 15 ans (population sensible).
- Le chiffre figurant dans la case de la consommation conseillée représente le nombre maximal de repas incluant un poisson de cette taille provenant de cet endroit qui peut être consommé chaque mois. Le nombre de repas par mois (catégories) peut être 8, 4, 2, 1 ou 0.
- Les femmes en âge de procréer et les enfants de moins de 15 ans devraient consommer du poisson se trouvant uniquement dans les catégories des huit et quatre repas par mois.
- Les conseils concernant la consommation de poisson gibier reposent sur une combinaison de la taille, de l'espèce et du lieu de pêche. Vous pouvez manger du poisson de différentes catégories et de différents endroits, mais vous devez prendre note de votre consommation.

Considérez chaque repas de poisson comme une fraction de votre consommation mensuelle totale (comme indiqué dans le tableau ci-après); la somme des fractions ne devrait pas dépasser 1.

Catégorie *(Repas de poisson par mois)*	**Fraction de la consommation mensuelle totale**
8	1/8
4	1/4
2	1/2
1	1

Par exemple :

Si vous mangez :

- deux repas dans la catégorie des quatre repas par mois, chaque repas représentera un quart de la quantité mensuelle totale permise. Le total de ces deux repas représentera la moitié de votre quantité mensuelle maximale (2 repas x ¼ = ½).

et

- un repas dans la catégorie des deux repas par mois, ce repas représentera la moitié de votre quantité mensuelle (1 repas x ½= ½).

Le total de ces trois repas est égal à 1. Par conséquent, vous aurez consommé votre quantité mensuelle totale permise.

- Les femmes en âge de procréer et les enfants de moins de 15 ans devraient réduire leur consommation de poisson gibier s'ils mangent aussi des poissons provenant de la pêche commerciale plus de 4 fois par mois. En règle générale, si vous prenez deux repas par mois de poisson vendu dans le commerce, prenez un repas de moins de poisson gibier.
- Si vous avez besoin d'aide pour déterminer votre consommation, contactez le Programme de surveillance de la contamination du poisson gibier par téléphone au 416 327-6816 ou au 1 800 820-2716, ou par courriel à sportfish.moe@ontario.ca.

Par mesure de précaution supplémentaire, les femmes en âge de procréer et les enfants de moins de 15 ans devraient consommer du poisson se classant uniquement dans les catégories des 8 et 4 repas par mois.

Sommaire des renseignements essentiels

- Les jeunes enfants et les fœtus sont plus sensibles aux contaminants que la population générale (page 5).
- Il est recommandé que la population générale ne mange pas plus de 8 repas de poisson gibier par mois (page 9). Déterminez exactement ce que vous pouvez consommer en utilisant les méthodes décrites dans les « Instructions pour utiliser le *Guide* ».
- Le nombre de repas indiqué dans les tableaux est fondé sur une portion de 227 grammes (huit onces) pour un adulte de taille moyenne pesant 70 kilogrammes (155 livres). On suppose que la portion sera plus petite pour les petites personnes, et plus grosse pour les personnes de grande taille ou corpulentes.

- Si vous êtes un adulte de taille moyenne et que la quantité moyenne consommée à chaque repas est inférieure à 227 grammes (8 onces), vous pouvez consommer plus de repas que le nombre recommandé. À l'inverse, si la quantité consommée à chaque repas est supérieure à 227 grammes (8 onces), vous devriez consommer moins de repas que le nombre recommandé. Communiquez avec Programme de surveillance de la contamination du poisson gibier pour obtenir des conseils précis.
- Ne ramassez pas les poissons morts ou en train de mourir, car ils pourraient renfermer des microorganismes nocifs ou des toxines (page 14).
- Pour prévenir la prolifération de bactéries nocives, il faut toujours manipuler et garder le poisson de façon hygiénique, comme on le ferait s'il s'agissait de viande fraîche (page 13).
- Les recommandations se rapportent à la consommation du filet dorsal, sans arête ni peau (page 16). Il ne faut pas manger les organes d'un poisson quel qu'il soit, car ils peuvent renfermer une forte concentration de métaux lourds et de pesticides (page 6).
- Les saumons et les truites provenant des Grands Lacs sont plus susceptibles que d'autres poissons d'avoir une forte concentration de contaminants tels des BPC et des pesticides. Il faut vérifier les tableaux de mises en garde et ne manger que le filet dorsal (sans arête ni peau) de ces poissons (page 7). La partie inférieure des poissons (le ventre) peut avoir une teneur élevée en BPC et en pesticides.
- Dans les plans d'eau intérieurs, le mercure est le principal polluant dont il faut se méfier. Le mercure étant réparti uniformément dans le filet, on peut généralement manger tout le filet latéral (page 7). Reportez-vous aux tableaux de consommation.
- Les grands prédateurs tels que le doré et le brochet renferment généralement une concentration supérieure de mercure que les autres poissons. Les poissons jeunes ou petits qui ne sont pas de grands prédateurs (crapet, perchaude, etc.) renferment moins de contaminants que d'autres poissons. Vous pouvez donc réduire la quantité de contaminants ingérée en mangeant ces autres poissons (page 11).
- En cas de doute, communiquez avec le personnel du Programme de surveillance de la contamination du poisson gibier (416 327-6816, 1 800 820-2716 ou sportfish.moe@ontario.ca).

Autres renseignements

On peut se procurer un seul exemplaire ou une grande quantité de la brochure gratuite destinée aux femmes en âge de procréer en s'adressant au Programme de surveillance de la contamination du poisson gibier.

Il existe un sommaire (deux pages) du *Guide* rédigé dans les langues indiquées plus bas. Pour l'obtenir, il suffit de communiquer avec le Programme de surveillance de la contamination du poisson gibier. Il se trouve aussi sur le site Web www.ene.gov.on.ca.

Allemand	Anglais	Cambodgien	Cantonais	Coréen	Cri	Espagnol
Français	Hongrois	Italien	Japonais	Mandarin	Ojibway	Philippin
Polonais	Portugais	Russe	Ukrainien	Vietnamien		

Conseils importants pour les femmes en âge de procréer et les enfants de moins de 15 ans

Il est important que les femmes en âge de procréer et les enfants de moins de 15 ans suivent les conseils fournis dans le *Guide*. Des études scientifiques montrent clairement que le seuil d'exposition aux contaminants est plus bas pour ces personnes que pour le reste de la population. Les femmes en âge de procréer, y compris les femmes enceintes et les mères qui allaitent, peuvent nuire à la santé de leurs enfants si la nourriture qu'elles mangent contient une teneur élevée en contaminants tels le mercure et les BPC.

Les femmes en âge de procréer et les enfants de moins de 15 ans ne devraient manger que des poissons des catégories des 8 et 4 repas par mois.

Le nombre exact de repas qui peuvent être pris peut se calculer en suivant les consignes fournies dans les « Instructions pour utiliser le *Guide* » (page 2).

Ces personnes devraient réduire encore davantage leur consommation de poisson gibier si elles mangent du poisson de pêche commerciale, dont du poisson en boîte, quatre fois par mois ou plus souvent. Elles ne devraient pas manger de poisson gibier si elles consomment régulièrement du requin, de l'espadon ou du thon frais ou congelé.

En règle générale, les personnes qui prennent deux repas par mois de poisson de pêche commerciale devraient prendre un repas de moins de poisson gibier. Ces conseils ne valent pas pour la population générale. Pour de plus amples renseignements à ce sujet, consultez la section intitulée « Conseils à l'intention des enfants et des femmes en âge de procréer » (page 7).

Contaminants présents dans la chair des poissons

L'Ontario n'est pas le seul endroit où des mises en garde s'appliquent à la consommation du poisson gibier. En effet, la plupart des états nord-américains ont de telles mises en garde. On en trouvera un bilan détaillé sur le site Web de l'USEPA, à l'adresse www.epa.gov/waterscience/fish/.

Les contaminants présents dans la chair des poissons ne proviennent pas seulement de sources locales. Ils proviennent aussi de lieux très éloignés. Ils peuvent être transportés par les vents et déposés par les précipitations à des milliers de kilomètres de leur point d'origine. Le mercure, les BPC et le toxaphène font partie des substances qui peuvent franchir de longues distances et causer une faible contamination, même dans des lacs et rivières situés dans un milieu isolé.

Comment les mises en garde sont-elles établies ?

Les mises en garde sont établies d'après les lignes directrices élaborées par Santé Canada qui, au moyen d'études et d'un examen de données toxicologiques, a établi les doses inoffensives d'une longue liste de contaminants. C'est ce qu'on appelle la « dose journalière admissible ». Une fois la dose admissible établie, les toxicologues évaluent l'importance relative des principales voies d'exposition aux contaminants ciblés, comme l'air, l'eau et différents types d'aliments, y compris le poisson gibier. La dose inoffensive est la même pour tous les contaminants, à l'exception du mercure pour lequel elle est plus basse pour la population sensible, c'est-à-dire les femmes en âge de procréer et les enfants de moins de 15 ans.

Le ministère de l'Environnement fait ensuite une série de calculs pour déterminer si des poissons sont propres à la consommation. Ceux figurant dans la catégorie des 8 repas par mois sont très peu contaminés. Une personne qui consommerait 8 repas par mois ne dépasserait pas la dose journalière admissible de n'importe quel contaminant. À l'inverse, les poissons se trouvant dans la catégorie des zéro repas par mois sont très contaminés et un seul repas entraînerait le dépassement de la dose journalière admissible d'un ou plusieurs contaminants.

Quelle partie du poisson peut-on consommer sans crainte ?

Les analyses sont effectuées sur les tissus non adipeux du filet dorsal, ne contenant ni arêtes ni peau (voir le dessin à la page 15). Les mises en garde portent donc sur cette partie du poisson. On peut accroître les risques lorsqu'on mange d'autres parties du poisson que le filet dorsal, sans arêtes ni peau. Voici les conseils à suivre :

1. Il ne faut pas manger les organes, quel que soit le poisson ou le plan d'eau dont il provient. Les organes peuvent renfermer une quantité élevée de métaux lourds et de pesticides.

2. Si l'on mange du saumon, de la truite, de la carpe ou de la barbue de rivière, on ne doit consommer que le filet dorsal, sans la peau ni les arêtes, surtout si le poisson provient d'un des Grands Lacs. Il faut suivre les conseils donnés à la section intitulée « Comment préparer le poisson de manière à en réduire la teneur en contaminants ». Les mises en garde relatives à la consommation de ces poissons pêchés dans les Grands Lacs sont habituellement fondées sur la présence de BPC, de mirex, de toxaphène et de dioxines. Ces contaminants étant portés à s'accumuler dans les tissus adipeux,

leur teneur la plus élevée se trouve dans les parties grasses sous la peau et près du ventre.

3. Si l'on mange des espèces maigres comme le doré, le brochet, l'achigan, la perchaude et le crapet, on peut consommer tout le filet latéral si ces poissons proviennent d'un plan d'eau autre que les Grands Lacs. Pour ces espèces, les mises en garde reposent presque entièrement sur la présence de mercure. Le mercure se répartit uniformément dans le filet du poisson. Il n'est donc pas particulièrement associé aux parties grasses.

Tableaux de consommation

Les poissons d'une espèce et d'une longueur données présentent généralement le même degré de contamination dans la plupart des rivières et des lacs de petites ou de moyennes dimensions. Par conséquent, un seul tableau suffit. Ce n'est pas le cas toutefois des grands lacs et des grandes rivières, où le degré de contamination peut varier énormément dans un même plan d'eau.

Les données sur les poissons de pêche sportive des Grands Lacs sont présentées par blocs ou régions. La concentration d'un polluant dans la chair des poissons d'une espèce et d'une longueur données ne devrait pas varier à l'intérieur d'un même bloc. Les blocs ont été établis avec l'aide d'ichtyobiologistes connaissant bien le milieu halieutique local et d'après les analyses effectuées sur des poissons capturés dans plusieurs plans d'eau adjacents.

Lorsqu'il y a une différence minime entre le degré de contamination de plusieurs spécimens d'une même espèce à l'intérieur d'un bloc, les directives de consommation pour cette espèce à l'intérieur du bloc sont établies en fonction du spécimen le plus contaminé. Lorsque la population de poissons ou le degré de contamination varie à l'intérieur d'un bloc, celui-ci est divisé en sections comportant des mises en garde distinctes. Des analyses sont effectuées régulièrement à plusieurs endroits d'un même bloc pour confirmer que la pollution y est relativement homogène et qu'il n'y a pas de différence majeure entre le degré de pollution. Les tableaux sur les Grands Lacs sont précédés d'un plan indiquant la démarcation des blocs.

Comment se servir du *Guide*

À qui s'adresse le *Guide* ?

Le *Guide* s'adresse aux pêcheurs (et à leur famille) qui consomment une quantité modérée de poisson gibier. Les personnes qui suivent les conseils peuvent manger leurs prises en toute quiétude, du moment qu'elles n'en consomment pas plus de 8 repas par mois. De nombreux poissons de la catégorie des 8 repas par mois peuvent être consommés sans danger plus souvent. La limite recommandée s'appuie sur des sondages qui ont révélé que la plupart des amateurs de pêche sportive ne consomment pas de poisson plus que 8 fois par mois. Les personnes qui mangent du poisson gibier plus de 8 fois par mois devraient communiquer avec le bureau du Programme de surveillance de la contamination du poisson gibier au numéro mentionné dans la préface.

Conseils à l'intention des enfants et des femmes en âge de procréer

Les directives de Santé Canada ont été établies pour protéger la santé de toute la population, y compris celle des personnes les plus vulnérables. En général, les enfants et les femmes en âge de procréer sont considérés comme les personnes les plus vulnérables. Il est donc normal que les mises en garde soient plus strictes pour ces personnes que pour le

reste de la population et elles figurent dans des tableaux de consommation séparés.

Il est conseillé aux femmes en âge de procréer (c.-à-d. les femmes enceintes ou qui songent à le devenir, et les mères qui allaitent) et aux enfants âgés de moins de 15 ans de ne consommer que le poisson le moins contaminé qui se trouve dans les catégories des huit et quatre repas par mois. Les personnes qui mangent régulièrement du poisson acheté au marché, dont le poisson en boîte, devraient restreindre davantage leur consommation de poisson gibier. Les femmes en âge de procréer et les enfants de moins de 15 ans devraient manger moins de poisson gibier s'ils mangent au moins quatre fois par mois du poisson acheté au marché. En règle générale, les personnes qui prennent deux repas par mois de poisson de pêche commerciale devraient prendre un repas de moins de poisson gibier.

Santé Canada a publié une mise en garde selon laquelle les enfants et les femmes en âge de procréer ne devraient pas manger plus d'un repas par mois de requin, d'espadon ou de thon frais ou congelé, car on sait que ces poissons contiennent plus de mercure que d'autres espèces. En outre, les femmes en âge de procréer et les enfants de moins de 15 ans ne devraient pas manger de poisson gibier s'ils consomment régulièrement du requin, de l'espadon ou du thon frais ou congelé. Pour obtenir de plus amples renseignements à ce sujet, adressez-vous à Santé Canada ou à l'Agence canadienne d'inspection des aliments (voir la page 25).

Comment lire les tableaux

Les tableaux du *Guide* renferment des renseignements sur la consommation du poisson gibier en fonction du degré de contamination, de l'espèce, de la taille et de l'endroit. Le nom des plans d'eau et leurs coordonnées sont tirés du *Répertoire géographique du Canada (Ontario)*. La description comprend la latitude et la longitude des plans d'eau, ce qui permet aux pêcheurs d'en déterminer l'emplacement approximatif au moyen de la *Carte routière officielle de l'Ontario*, où latitude et longitude sont indiquées dans la marge.

Les pêcheurs peuvent ensuite avoir recours à des cartes plus précises pour trouver l'emplacement exact de l'endroit. L'index du *Guide* donne la liste alphabétique des emplacements analysés.

Voici la légende des tableaux. L'exemple ci-dessous est un lac hypothétique nommé « lac Emily ».

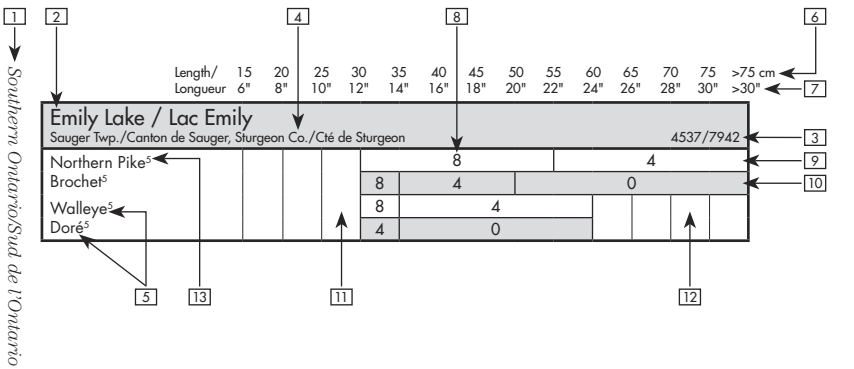

Emplacement des plans d'eau

1 Les tableaux sont divisés en trois régions : sud de l'Ontario, nord de l'Ontario et Grands Lacs. La région figure au haut de la page.

2 Nom du plan d'eau.

3 Sa latitude et sa longitude.

4 Le canton, le comté ou le district territorial dans lequel il se trouve.

Espèces de poissons

5 Les espèces les plus populaires et (ou) les plus susceptibles de présenter une concentration élevée de contaminants sont analysées (lire la section intitulée « **Choix des espèces à analyser** » page 15).

Longueur du poisson

6, 7 La longueur totale du poisson est mesurée à partir du bout du museau jusqu'à l'extrémité de la queue. Elle est exprimée en centimètres et en pouces (en haut et au bas du tableau).

Nombre de repas

8 Nombre acceptable de repas par mois.

9 Conseils destinés à la population générale.

10 Conseils pour les femmes en âge de procréer et les enfants de moins de 15 ans.

11, 12 aucun conseil fourni pour les poissons de ces longueurs (page 10).

Contaminants analysés

13 Le chiffre indique le polluant ou groupe de contaminants pour lequel le poisson a été analysé.

1. Mercure
2. Mercure, BPC, mirex, photomirex et pesticides
3. BPC, mirex, photomirex et pesticides
4. Mercure, BPC et mirex
5. Mercure, autres métaux, BPC, mirex, photomirex et pesticides
6. Mercure et autres métaux
7. Dioxines et furannes
8. Mercure, BPC, mirex, photomirex, pesticides, chlorophénols et chlorobenzènes
9. Hydrocarbures aromatiques polycyliques (HAP)
10. Dioxines, furannes, et BCP semblables aux dioxines
11. Congénères du BPC

Le fait qu'on ait cherché un groupe particulier de contaminants ne signifie pas forcément que le poisson contiendra toutes ces substances. Par exemple, un poisson analysé pour le groupe 2 peut contenir uniquement du mercure et aucune trace de BPC, de mirex, de photomirex ou de pesticides.

À certains endroits, en particulier dans les lacs intérieurs, les analyses portent sur la concentration de mercure seulement, puisqu'il est le seul polluant pour lequel il y a lieu de limiter la consommation.

Tableaux de consommation des poissons

Les conseils fournis dans les tableaux se fondent sur les lignes directrices de Santé Canada concernant la consommation de divers contaminants décelés dans le poisson gibier. Le chiffre figurant dans chaque case représente le nombre maximal de repas par mois que l'on peut prendre en toute sécurité à condition de ne pas manger de poissons gibier des autres catégories. Si, au cours du mois, vous mangez des poissons de plusieurs catégories, veuillez consulter les « Instructions pour utiliser le *Guide* » (page 2).

La consommation conseillée est indiquée sur deux lignes. La ligne supérieure (*non ombrée*) concerne la population en générale et celle du dessous (*ombrée*) concerne la population sensible (femmes en âge de procréer et enfants de moins de 15 ans).

Par repas, on entend une portion de 227 grammes de poisson (8 onces) pour un adulte de taille moyenne, soit de 70 kg (155 livres). Cette portion devrait être diminuée ou augmentée proportionnellement, selon le poids de la personne.

Exemple :

Un pêcheur attrape un doré de 33 cm (13 po) dans le lac Emily et veut savoir si ce poisson est bon à manger. Il doit :

- repérer le lac Emily dans les tableaux du *Guide*;

Length/ Longueur	15 6"	20 8"	25 10"	30 12"	35 14"	40 16"	45 18"	50 20"	55 22"	60 24"	65 cm 26"
Emily Lake / Lac Emily Sauger Twp./Canton de Sauger, Sturgeon Co./Cté de Sturgeon 4537/7942											
Walleye[5]					8	4					
Doré[5]					4	0					

- Population générale

Pour la population générale, le conseil donné pour le doré mesurant entre 30 et 35 cm (12-14 po) est de huit repas par mois.

- Population sensible

Pour les femmes en âge de procréer et les enfants de moins de 15 ans, le conseil donné pour le doré mesurant entre 30 et 35 cm (12-14 po) est de quatre repas par mois.

Consommation de poissons de provenances ou de catégories différentes

Les mises en garde concernent uniquement la gamme des tailles de poissons qui ont été analysés. Mais comme la concentration de contaminants augmente avec la taille du poisson, les règles suivantes peuvent s'appliquer :

- Pour les poissons de taille inférieure à la plus petite taille indiquée dans le tableau :

  Suivez les conseils concernant la plus petite gamme de tailles.
- Pour les poissons de taille supérieure à la plus grande taille indiquée dans le tableau :

  On ne peut formuler des conseils, seulement dire qu'il est probable qu'il faut consommer moins de ces poissons que des poissons de la gamme supérieure analysés.

Mises en garde relatives aux frayères du saumon et de la truite

Dans de nombreux cours d'eau situés près des Grands Lacs, la pêche est interdite pendant la migration et le frai du saumon et de la truite. On peut toutefois pêcher ces espèces à quelques endroits de certains cours d'eau, à condition d'avoir un permis. Les saumons et les truites que l'on trouve dans les Grands Lacs passent presque toute leur vie à ces endroits, mais ils se reproduisent dans de nombreux cours d'eau qui se jettent dans les Grands Lacs. Le *Guide* donne des mises en garde relativement à la consommation des saumons et des truites pêchés dans quelques-unes des principales frayères situées près des Grands Lacs (entre autres les rivières Credit et Ganaraska, près du lac Ontario,

et la rivière Nottawasaga, près de la baie Géorgienne). On ne connaît pas la teneur en contaminants des poissons peuplant de nombreuses petites rivières. Les personnes qui prennent du saumon ou de la truite à des endroits de ces petites rivières où la pêche est permise devraient suivre les consignes se rapportant aux poissons pris dans les « blocs » des Grands Lacs dans lesquels ces rivières se jettent. On trouvera une carte et une description au début de chaque section se rapportant aux Grands Lacs. À titre d'exemple, si l'on prend du saumon ou de la truite dans le ruisseau Duffins, il faudrait suivre les consignes se rapportant au bloc nº 6 (partie nord-ouest du lac Ontario).

Comment réduire les risques associés aux contaminants présents dans le poisson gibier

Le poisson est bon pour la santé. Il est riche en protéines et faible en matières grasses et remplace avantageusement une source de protéines riches en matières grasses. Cependant, il est toujours prudent de consommer le moins possible de contaminants. Consultez le tableau de consommation et les conseils ci-dessous.

Mangez moins de poissons contaminés

- Ne mangez que les petits poissons. Ils sont moins contaminés et ont bien meilleur goût que les plus gros poissons.
- Les espèces comme la perchaude, le crapet et la marigane sont généralement beaucoup moins contaminées que les grands prédateurs tels que le doré et le brochet.
- Dans les Grands Lacs, les espèces telles que l'achigan, le brochet, le doré, la perchaude et le crapet sont généralement beaucoup moins contaminées que les espèces à chair grasse comme le saumon et la truite.

Comment préparer le poisson de manière à en réduire la teneur en contaminants

Les BPC, les pesticides et les dioxines atteignent leur teneur la plus élevée dans les poissons à chair grasse tels que le saumon, la truite, la carpe et le poisson-chat (barbue de rivière, barbotte, etc.). Avant de cuire le poisson, on détache la peau, on enlève les matières grasses et on se débarrasse de la chair autour du ventre (comme il est indiqué sur le dessin). On peut réduire encore davantage la teneur en contaminants en favorisant l'égouttage des matières grasses pendant la cuisson.

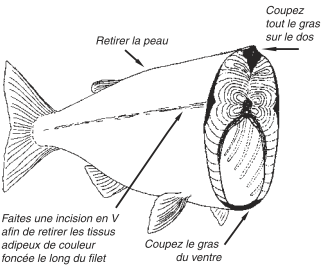

Le mercure est la cause de la plupart des mises en garde relatives aux poissons pris dans des plans d'eau autres que les Grands Lacs. Il se répartit uniformément dans la chair des poissons. On ne peut rien faire pour l'éliminer de la chair des poissons ni en réduire la concentration.

Maskinongé

Les tableaux ne donnent généralement pas de mise en garde pour le maskinongé. Pour maintenir la viabilité de ses populations, le personnel du Programme de surveillance de la contamination du poisson gibier recommande aux pêcheurs de remettre à l'eau leurs prises, car le maskinongé ne peut généralement pas supporter une pêche excessive. Les personnes qui désirent garder un maskinongé de taille légale, pour le manger plus tard, doivent savoir que leur prise renfermera fort probablement une concentration élevée de mercure. Ce poisson ne doit pas être consommé par des femmes en âge de procréer ni par des enfants de moins de 15 ans. Les maskinongés de belle taille ont généralement une teneur très élevée en mercure. Personne ne devrait les consommer.

Anguille d'Amérique

Le *Guide* ne donne plus de recommandations pour la consommation de l'anguille d'Amérique. Les populations de l'anguille étant décroissantes en Ontario, le gouvernement provincial a décidé d'interdire la pêche sportive de cette espèce afin d'en rehausser la protection. En effet, le nombre d'anguilles dans les eaux ontariennes est en constante régression depuis le milieu des années 1990, notamment à cause d'une pêche excessive, d'un certain taux de mortalité aux installations hydroélectriques et des changements environnementaux qui réduisent le nombre de jeunes anguilles capables de venir jusqu'au lac Ontario. Si vous prenez une anguille d'Amérique, la loi vous oblige à la remettre à l'eau à l'endroit où vous l'avez prise.

Parasites

Il arrive parfois qu'on prenne un poisson qui est infesté de vers ou de larves ou qui a des kystes ou nodules dans la chair. En nettoyant le poisson, on peut découvrir des vers dans la région intestinale ou des moisissures sur la peau, les nageoires ou les ouïes. La présence de ces parasites est tout à fait normale, car ils font partie de l'écosystème dans lequel évoluent les poissons. Même si elles ne sont pas appétissantes, les parties comestibles qui contiennent des parasites ne présentent aucun danger pour la santé lorsqu'elles sont bien cuites. Parmi les parasites les plus répandus chez les poissons, mentionnons le parasite de la tache noire, le ver jaune, les sangsues, la lamproie, le pou des poissons et la douve des ouïes.

Voici une description du parasite de la tache noire et du ver jaune.

a) Parasite de la tache noire

Le parasite de la tache noire est l'un des parasites que l'on observe le plus souvent chez les poissons. Il occasionne de petites taches noires ou des kystes sur la peau, les nageoires et la chair. Le cycle commence lorsque des oiseaux piscivores, comme le héron et le martin-pêcheur, mangent un poisson infecté. La larve se développe à l'intérieur du kyste noir et se transforme en adulte dans le corps de l'oiseau. L'adulte pond des œufs et les libère dans l'eau, où ils éclosent et infectent des escargots. Le parasite finit par quitter l'escargot. Il pénètre la peau d'un poisson et y forme un kyste, que l'hôte entoure d'un pigment noir. Le parasite nuit très peu au poisson, mais il l'enlaidit. Les poissons infectés peuvent être consommés si on les prépare comme il faut.

b) Ver jaune
Le ver jaune est étroitement apparenté au parasite de la tache noire et présente un cycle biologique semblable à celui-ci. Il occasionne des taches jaunes ou blanches sur la chair du poisson. Les taches ont une longueur pouvant dépasser un demi-centimètre. L'achigan à petite bouche et la perchaude sont les espèces le plus souvent infectées par le ver jaune en Ontario. Aucun signe externe ne révèle la présence de vers jaunes dans la chair du poisson. Lorsqu'un filet ne renferme que quelques vers, on peut facilement les enlever au moyen de la pointe d'un couteau. Les poissons infectés peuvent être consommés si on les prépare comme il faut.

Tumeurs chez les poissons

Les pêcheurs prennent parfois des poissons qui présentent des excroissances, des tumeurs, des plaies ou des lésions. En général, celles-ci sont dues à des infections virales ou bactériennes. On trouve parfois des anomalies du foie ou des intestins chez les espèces communes telles la carpe noire et la barbotte brune; elles sont le résultat d'une infection parasitaire ou d'une tumeur. Les effets possibles de ces maladies sur les poissons et le rôle incertain de la pollution dans leur apparition ont mené à des recherches sur la cause de ces anomalies. Parmi les excroissances d'origine virale qu'on observe sur le poisson gibier, il y a la lymphocystite, le lymphosarcome et le sarcome cutané.

La **lymphocystite**, maladie virale qui touche surtout le doré et la perchaude, est une maladie très répandue au Canada. Le virus infecte la peau du poisson et se transmet d'un individu à l'autre au cours des migrations printanières, à l'occasion de la fraie. Il provoque l'apparition de protubérances blanchâtres en forme de chou-fleur. La lymphocystite ne tue pas le poisson. Des études ont en effet révélé que le poisson atteint pouvait ne plus présenter d'excroissances dès le printemps suivant.

Le **sarcome cutané** est une autre maladie virale qui s'attaque au doré en infectant ses cellules et provoquant la croissance de tumeurs juste au-dessous de la peau. Ces protubérances s'enlèvent avec la peau du poisson. Une étude récente effectuée par le ministère de l'Environnement et le ministère des Richesses naturelles a révélé que les dorés qui présentent des lésions cutanées telles que la lymphocystite et le sarcome cutané ne présentent pas une concentration de contaminants plus élevée que les dorés non atteints.

Le **lymphosarcome** est un virus qui afflige le maskinongé et le brochet. Il se transmet au moment de la fraie, mais les lésions qu'il entraîne varient avec les saisons et l'évolution de la maladie. Au printemps, les individus atteints ont d'épaisses taches blanches d'où ils éliminent le virus; ces desquamations vont infecter d'autres poissons. Plus tard dans l'année, les taches peuvent se résorber et former des lésions couperosées ou même reprendre l'apparence d'une peau normale. Le virus qui est à l'origine de la maladie infecte les globules blancs du poisson et se répand dans tout l'organisme sur une période allant d'un été à plusieurs années. Le lymphosarcome peut entraîner la mort du poisson.

Autres tumeurs. On a relevé des tumeurs ressemblant à des verrues sur les lèvres et la peau de poissons communs dans certaines régions des Grands Lacs. Ces tumeurs disparaissent chez les poissons placés dans des aquariums de laboratoire et sont vite remplacées par de nouvelles excroissances, ce qui suppose une origine virale de la maladie. Selon des études effectuées des côtés canadien et américain des Grands Lacs, ces tumeurs seraient plus fréquentes dans les secteurs pollués. Là où le niveau de pollution est particulièrement élevé, on observe aussi des tumeurs du foie et des intestins. Les études nous portent à croire que la pollution serait directement responsable des tumeurs du

foie et indirectement responsable des tumeurs cutanées. Comme l'eau est souvent plus chaude dans les régions polluées, elle attire les poissons en plus grand nombre et augmente le risque d'infection virale. On effectue actuellement des recherches plus poussées pour déterminer si la pollution est en cause; la plupart de ces recherches sont menées ou subventionnées par les gouvernements ontarien et canadien.

Bien qu'une infection virale ou bactérienne rende le poisson moins appétissant, il ne semble pas que la consommation de poisson infecté en respectant les lignes directrices présente un quelconque risque pour la santé, pourvu que le poisson soit préparé correctement.

Palourdes

Les palourdes d'eau douce sont présentes dans de nombreux plans d'eau de l'Ontario, mais il est conseillé de ne pas en consommer. Elles se nourrissent en filtrant l'eau et leur teneur en contaminants est donc généralement faible, mais pour cette même raison elles peuvent aussi recéler des bactéries dangereuses et d'autres pathogènes. Elles peuvent causer des problèmes de santé, dont un empoisonnement alimentaire, si on ne les cuit pas suffisamment bien.

Bactérie *E. coli*

E. coli est une bactérie qui infecte les animaux à sang chaud. Elle n'est habituellement pas associée au poisson. On peut donc consommer du poisson pris dans des eaux fortement contaminées par *E. coli* et qui sont, pour cette raison, fermées à la baignade. Il faut cependant bien cuire le poisson et suivre les consignes que renferment les tableaux du *Guide*.

Botulisme de type E

De nombreux poissons et oiseaux sont morts du botulisme de type E, durant l'été et l'automne, le long des rives des Grands Lacs. On a émis des craintes au sujet des risques auxquels pourraient être exposées les personnes qui manipulent et consomment du poisson provenant de ces deux lacs.

Santé Canada a conclu qu'on peut consommer sans danger des poissons provenant des lacs Érié et Huron, pourvu que l'on observe les pratiques habituelles (manipuler, conserver et cuire correctement le poisson). Santé Canada conseille également aux pêcheurs de ne pas garder des poissons qui semblent malades ou qui sont morts ou se meurent.

Programme de surveillance de la contamination du poisson gibier

Choix des emplacements à analyser

Étant donné que l'Ontario compte plus de 250 000 lacs, d'innombrables rivières et ruisseaux, et quantité de lieux de pêche sur les Grands Lacs, il ne serait ni pratique ni économique de les analyser tous.

On peut décider d'analyser un emplacement pour une ou plusieurs des raisons suivantes :

- il s'agit d'une zone de pêche populaire;
- il existe à proximité une source connue ou probable de pollution;
- c'est une source importante de nourriture pour les habitants du lieu (cas, généralement, des lacs voisins de réserves autochtones);
- une aire de loisirs est sur le point d'y être aménagée;

- il fait partie d'un programme d'étude à long terme des contaminants présents dans la chair du poisson.

Le choix des plans d'eau est un processus continu auquel le public est invité à participer.

Choix des espèces à analyser

La plupart des lacs et cours d'eau contiennent diverses espèces de poissons. Lorsqu'il s'agit de choisir les espèces à analyser, il faut noter que toutes n'accumulent pas nécessairement un polluant donné à une concentration semblable.

Ainsi, à taille égale, un poisson d'une certaine espèce peut avoir une concentration de contaminants beaucoup plus faible qu'un poisson d'une autre espèce. Cela tient à des différences sur les plans de l'alimentation, de l'habitat, de la croissance et de la physiologie.

C'est ainsi que la teneur en mercure d'un poisson comme le doré ou le brochet sera probablement plus élevée, à taille égale, que celle d'une espèce comme le grand corégone. En effet, le doré et le brochet, qui sont à l'extrémité de la chaîne alimentaire, sont de gros carnivores qui se nourrissent de poissons plus petits susceptibles de présenter eux aussi une forte concentration de mercure.

Le corégone se nourrit à un niveau inférieur de la chaîne alimentaire, d'insectes et d'invertébrés aquatiques qui contiennent moins de mercure que les petits poissons.

La pratique est donc, quand on étudie les poissons d'une aire donnée pour déterminer leur teneur en mercure, de choisir les gros carnivores, car ils présenteront les concentrations les plus élevées. Si l'analyse des carnivores révèle de faibles concentrations, il n'y aura probablement pas lieu d'analyser d'autres espèces.

Lorsqu'on recherche des contaminants organiques tels les BPC et le mirex, il convient d'étudier les espèces à chair très grasse, comme le saumon, la truite, la carpe et le poisson-chat, car ces contaminants ont tendance à s'accumuler dans les tissus adipeux.

Encore une fois, si les espèces à chair grasse ne renferment pas de grandes quantités de contaminants, les espèces à chair moins grasse n'auront probablement pas besoin d'être analysées.

Prélèvement des poissons à analyser

Les poissons sont prélevés par le personnel du ministère des Richesses naturelles et du ministère de l'Environnement, qui les prend au filet selon diverses méthodes. Autant que possible, l'échantillon comprend au moins 10 poissons de chaque espèce, dont la longueur et le poids sont représentatifs de la gamme de tailles de cette espèce pour le plan d'eau à l'étude. On note la longueur, le poids et le sexe de chaque poisson.

Un filet du muscle dorsal sans arête ni peau est prélevé (voir illustration), emballé et surgelé avant d'être expédié au laboratoire du ministère de l'Environnement, à Toronto.

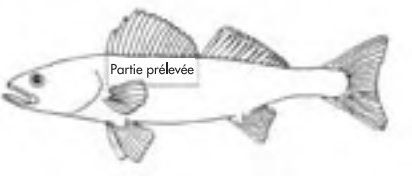

Analyse supplémentaire des lieux de pêche

Depuis le milieu des années 70, on ajoute au Programme de surveillance de la contamination du poisson gibier de nouveaux lieux de pêche tous les ans, et on réanalyse si nécessaire de nombreux lacs et rivières. Dans les régions éloignées, où les poissons sont relativement à l'abri de la pollution, toute restriction de la consommation se limite habituellement aux endroits où on a relevé une concentration élevée de mercure chez les

grands et vieux individus d'espèces carnivores, tels le doré et le brochet. Dans ces régions, le mercure provient en grande partie de sources naturelles ou est transporté sur de longues distances. Par conséquent, les concentrations de mercure chez les poissons varient très peu au fil du temps.

Cependant, dans les régions polluées directement par les activités humaines, les contaminants possibles sont beaucoup plus nombreux et leur accumulation chez les poissons sera proportionnelle au degré de pollution.

Les emplacements à réanalyser sont répartis en trois groupes :

- Les emplacements où la concentration d'un ou de plusieurs contaminants est anormalement élevée ou change subitement. Les poissons y sont analysés à intervalles d'un à trois ans, selon leur popularité auprès des pêcheurs ou selon qu'ils constituent ou non une source importante de nourriture pour les habitants de la région.
- Les emplacements où la concentration de contaminants est relativement stable, mais qui ont la faveur des pêcheurs à la ligne. Ces endroits sont analysés au moins tous les cinq ans.
- Tous les autres emplacements, le plus souvent des endroits éloignés des grandes sources de pollution où le taux de contamination des poissons est constant. Les poissons de ces endroits sont analysés environ tous les dix ans.

Analyse des poissons

Non seulement le filet du muscle dorsal, sans arêtes ni peau, donne-t-il les résultats les plus probants, mais c'est également la partie la plus savoureuse de la plupart des poissons.

L'analyse permettant de déterminer la présence de contaminants se fait au laboratoire du ministère de l'Environnement par diverses méthodes, selon le ou les contaminants.

Comment conserver et préparer le poisson

Si vous désirez conserver et consommer le poisson que vous avez pris, il est important de le garder dans le meilleur état possible jusqu'au moment de l'apprêter. Déposez le poisson fraîchement pêché sur de la glace ou mettez-le au réfrigérateur dans les plus brefs délais pour éviter qu'il ne se gâte. Ensuite, il faut le vider, le nettoyer et le réfrigérer le plus tôt possible.

Voici une des méthodes les plus couramment employées pour vider, découper en filets et dépouiller le poisson :

1. Couper la paroi ventrale, de la fente anale à la tête, et retirer les viscères.
2. Retrancher la tête et couper les nageoires.
3. Poser le poisson à plat sur la planche à découper. À l'aide d'un couteau à lame fine bien affûtée, trancher la peau et la chair qui se trouve derrière la tête jusqu'à l'arête centrale. Puis fendre le poisson d'un bout à l'autre de la partie dorsale en glissant le couteau le long de l'arête centrale jusqu'à la queue.
4. Détacher l'autre côté de la même manière.
5. Pour enlever les arêtes, poser le filet sur la planche, le côté peau dessous. En insérant la lame sous les arêtes, les détacher du filet en y laissant le moins de chair possible. Retrancher ensuite la nageoire pelvienne ainsi que le gras de la partie ventrale du filet.
6. Poser le filet sur la planche, le côté peau dessous. Le couteau bien à plat, glisser celui-ci entre la peau et la chair, de la queue à la tête, en remontant par petites saccades. On obtient ainsi un filet sans peau ni arêtes. Rincer ensuite à l'eau froide et faire cuire, réfrigérer, congeler ou mariner.

Note : Si vous préparez un poisson à chair grasse provenant d'un des Grands Lacs, suivez les consignes données à la section intitulée « Comment préparer le poisson de manière à en réduire la teneur en contaminants » (page 11).

Le ministère des Richesses naturelles a des exigences précises en matière de transport et d'entreposage de poissons pour qu'un agent de protection de la nature puisse déterminer le nombre de poissons que vous avez, leur taille et leur espèce. Il exige notamment qu'il faut laisser un morceau de peau sur le filet. Pour plus de détails, voir le *Résumé des règlements de la pêche sportive en Ontario*.

Comment remettre les prises à l'eau

Un certain nombre de pêcheurs pratiquent la pêche sportive pour vivre l'émotion de la prise, et remettent le poisson à l'eau. Si vous décidez de ne pas garder un poisson, voici quelques conseils pour lui donner toutes les chances de survie :

1. Il est important de faire vite. Enlever l'hameçon le plus tôt possible et relâcher le poisson. Un poisson qui a été manipulé trop longtemps ne pourra reprendre ses forces. S'il est pris en eau profonde, il doit être ramené lentement vers la surface pour qu'il puisse se faire aux changements de pression et de température.
2. Garder le poisson submergé le plus longtemps possible, car il ne peut respirer hors de l'eau. Ne pas le laisser se débattre contre le sol ou les roches. Quelques centimètres d'eau suffisent pour amortir les coups.
3. Il est essentiel de manipuler le poisson avec précaution et avec les mains humides. Ne pas lui mettre les doigts dans les yeux ou les branchies. Il ne faut pas serrer les petits poissons, mais les tenir par la lèvre inférieure. Un filet pourra faciliter la tâche, mais il faut le garder sous l'eau.
4. Retirer l'hameçon le plus vite possible à l'aide d'une pince à bec pointu. Si l'hameçon s'est enfoncé profondément, couper la ligne et laisser l'hameçon là où il est. Il se dissoudra et ne nuira pas au poisson. Il ne faut pas essayer d'arracher l'hameçon.
5. Pour ranimer un poisson, le tenir à la verticale dans l'eau, face au courant. Lui faire reprendre sa respiration en le déplaçant de l'avant à l'arrière pour que l'eau puisse s'infiltrer dans les branchies. Cela peut prendre quelques minutes. Relâcher le poisson quand il commence à se débattre.

Contaminants présents dans la chair des poissons

De nombreuses substances se trouvent naturellement dans l'air, l'eau et les aliments. À des concentrations normales, elles ne posent aucun risque pour l'environnement ou la santé. Des substances d'origine naturelle, tel le mercure, et des composés synthétiques, comme les BPC, le mirex et les dioxines, peuvent également être présents dans les milieux naturels à une concentration qui est dangereuse.

Sont décrites dans la section qui suit quelques-unes des nombreuses substances que l'on peut tenter de déceler dans la chair du poisson gibier en Ontario, ainsi que la concentration donnant lieu à une mise en garde. Les mises en garde établies à l'intention des pêcheurs ontariens sont fondées sur les doses journalières admissibles que prescrit Santé Canada. Pour obtenir de plus amples renseignements sur ces substances et leur effet sur la santé, communiquez avec le bureau du Programme de surveillance de la contamination du poisson gibier au numéro mentionné dans la préface.

Substances inorganiques

Mercure

Le mercure est un métal naturel qui se trouve à de faibles concentrations dans l'air, l'eau, les roches et le sol ainsi que dans les matières animales et végétales.

Le mercure était naguère très utilisé dans l'industrie, mais les mesures prises par l'industrie et le gouvernement, à la fin des années 60 et au début des années 70, ont permis d'en éliminer pratiquement tous les rejets des principales sources industrielles. Cependant, la pollution résiduelle par le mercure est toujours manifeste à quelques endroits de l'Ontario. En outre, une quantité relativement importante de mercure, de sources anthropiques et naturelles, s'introduit toujours dans le milieu aquatique par l'atmosphère.

Le mercure se fixe aux particules en suspension dans l'eau et se dépose au fond, où il est converti en méthylmercure par des microorganismes. Ce composé est rapidement absorbé par les poissons, soit directement avec l'eau qui traverse leurs branchies, soit indirectement par son régime alimentaire. Comme les poissons éliminent le mercure très lentement, celui-ci s'accumule graduellement dans leurs tissus.

Santé Canada a récemment révisé à la baisse la dose journalière admissible de mercure que peuvent ingérer les enfants et les femmes en âge de procréer. La nouvelle dose journalière admissible n'est établie que temporairement, en attendant la fin d'une étude de longue durée réalisée auprès de gros mangeurs de poisson qui habitent les îles Seychelles.

Par conséquent, pour les femmes en âge de procréer et les enfants de moins de 15 ans, les restrictions concernant la consommation du poisson gibier contenant du mercure commencent à une concentration de 0,26 partie par million; les poissons dont la concentration est supérieure à 0,52 partie par million sont impropres à la consommation. Pour la population générale, les restrictions commencent aux concentrations supérieures à 0,61 partie par million, les poissons ayant une concentration supérieure à 1,84 partie par million sont impropres à la consommation.

Autres métaux

On trouve parfois du cuivre, du nickel, du zinc, du cadmium, du manganèse, du chrome, de l'arsenic et du sélénium dans les tissus de poissons, mais à une concentration si faible qu'il n'est pas nécessaire d'émettre des mises en garde.

Produits chimiques de sources industrielles

Biphényles polychlorés (BPC)

Les BPC sont un groupe de composés organochlorés dont l'usage commercial remonte à la fin des années 20. Comme ils ne se trouvent pas dans la nature, leur présence est invariablement associée à l'activité humaine.

Les BPC persistent dans l'environnement pendant des années et s'accumulent dans l'écosystème aquatique. Ainsi, dans certains plans d'eau de l'Ontario, des gros carnivores à tissus particulièrement adipeux, tels le saumon et la truite (mais généralement pas le doré et le brochet, qui ont une chair plus maigre) ont stocké des BPC à des concentrations suffisantes pour que soient établies des restrictions de consommation à leur égard. Il est maintenant interdit d'utiliser des BPC dans la fabrication de nouveaux produits. Aujourd'hui, on les trouve uniquement dans le fluide isolant de transformateurs et de condensateurs électriques. L'imposition de règlements rigoureux en matière d'entreposage et d'élimination des BPC et de l'équipement contaminé par les BPC a permis de limiter le rejet de ces composés dans la nature et a contribué à en réduire la quantité dans le milieu aquatique.

Santé Canada a établi deux séries de lignes directrices concernant les BPC. Une se fonde sur le total des BPC présents dans un échantillon, et l'autre sur des BPC sélectionnés ayant des propriétés toxicologiques semblables à celles des dioxines. Les BPC apparentés aux dioxines se trouvent à des concentrations extrêmement faibles et, pour les besoins des mises en garde, sont inclus

aux dioxines. Pour en savoir plus, consultez la section suivante sur les « Dioxines, furannes et BPC apparentés aux dioxines ». Les restrictions concernant les BPC totaux dans le poisson gibier commencent à la concentration de 0,153 partie par million, les poissons ayant une concentration supérieure à 1,22 partie par million sont impropres à la consommation.

Dioxines et furannes et BPC apparentés aux dioxines
Les dioxines et les furannes sont des résidus issus de plusieurs procédés industriels et des sous-produits de la combustion incomplète. Ces substances n'ont jamais été intentionnellement synthétisées.

Bien qu'il existe 210 formes de dioxines et de furannes, 17 seulement sont toxiques. Des études ont montré qu'il existe 12 formes de BPC, habituellement appelées « BPC apparentés aux dioxines » qui ont des propriétés toxicologiques semblables aux formes toxiques des dioxines. Le ministère de l'Environnement surveille la présence de ces 17 formes de dioxines et de furannes et des 12 formes de BPC dans la chair du poisson gibier. Les concentrations décelées dans chacune de ces 29 formes sont multipliées par un facteur d'équivalence afin d'obtenir une valeur qui représente la toxicité totale du poisson relativement à la forme de dioxine la plus toxique, soit la 2,3,7,8 TCDD. La somme des 29 équivalents toxiques est comparée aux lignes directrices relatives aux dioxines.

Des études récentes ont montré que la concentration, dans la chair des poissons, des BPC apparentés aux dioxines peut être estimée en déterminant la concentration en BPC totaux, ce qui est une méthode d'analyse bien moins coûteuse. À partir de l'édition de 2007-2008 du *Guide*, aux endroits où les BPC apparentés aux dioxines ne font pas l'objet d'un dépistage, des facteurs d'équivalence sont estimés d'après la teneur en BPC totaux et ceux-ci sont ajoutés aux facteurs d'équivalence pour les dioxines et les furannes. On obtient ainsi une concentration équivalente totale qui donne une bonne idée du degré de contamination.

Les restrictions concernant la consommation du poisson gibier commencent à 2,7 parties par billion de 2,3,7,8 TCDD, le poisson recélant plus de 21,6 parties par billion étant impropre à la consommation.

Mirex et photomirex
Le mirex est un hydrocarbure chloré qui était utilisé comme pesticide dans le sud des États-Unis, mais qui n'a jamais été enregistré à cette fin au Canada.

La présence de mirex a surtout été décelée dans les poissons du lac Ontario. Les sources : une ancienne usine de transformation du mirex de Niagara Falls (New York) et une usine d'Oswego (New York). Le Plan de gestion binationale des toxiques de la rivière Niagara propose des mesures correctrices à cet effet. Dans le milieu naturel, une partie du mirex se transforme en un composé appelé photomirex. Dans le milieu aquatique, le mirex et le photomirex se comportent comme les BPC en ce sens qu'ils persistent longtemps dans l'environnement et se concentrent dans les tissus adipeux.

Santé Canada a établi des directives séparées pour le mirex et le photomirex. En ce qui concerne le mirex, les restrictions commencent à une concentration de 0,082 partie par million, le poisson est impropre à la consommation s'il recèle plus de 0,657 partie par million. Pour le photomirex, les restrictions commencent à 0,015 partie par million; le poisson est impropre à la consommation s'il renferme plus de 0,122 partie par million.

Pesticides

DDT
Le DDT a été mis au point pendant la Deuxième Guerre mondiale. Son emploi s'est largement répandu par la suite comme insecticide à des fins agricoles et sanitaires. Le DDT, comme les BPC et le mirex, se décompose lentement dans le milieu naturel.

Cette substance se trouve à des concentrations beaucoup moindres dans la chair des poissons depuis que son emploi a été réglementé il y a trois décennies. Les concentrations

actuelles ne justifient aucune restriction de la consommation.

Toxaphène
Le toxaphène est un insecticide extrêmement persistant dans le milieu aquatique. Il est interdit au Canada depuis 1974 et son usage est restreint aux États-Unis depuis 1982.

Les mises en garde relatives à la consommation du poisson gibier sont émises dès que la concentration de toxaphène dépasse 0,235 partie par million; le poisson est impropre à la consommation s'il recèle plus de 1,877 partie par million de toxaphène.

Le toxaphène a été décelé dans la chair de poissons du lac Supérieur et de certaines sections nord du lac Huron à des concentrations qui pourraient justifier des mises en garde. À l'heure actuelle, d'autres contaminants, dont les dioxines, donnent lieu à des mises en garde plus strictes.

Autres pesticides
Dans le cadre du Programme de surveillance de la contamination du poisson gibier, plusieurs produits antiparasitaires largement utilisés en Amérique du Nord sont surveillés régulièrement. Il s'agit du lindane, de l'heptachlore, de l'aldrine et du chlordane. En Ontario, ces substances n'ont pas été décelées à un niveau de concentration qui nécessite de restreindre la consommation du poisson.

Autres contaminants

Le Programme de surveillance de la contamination du poisson gibier vise à contrôler le plus grand nombre possible de substances qui pourraient poser un risque pour la santé des consommateurs de poisson gibier. Depuis le début des années 80, on cherche à déceler dans la chair du poisson gibier la présence de composés organiques chlorés tels que l'hexachlorobenzène et l'octachlorostyrène. D'autres substances se sont ajoutées à la liste ces dernières années : chlorophénols, chlorobenzènes et hydrocarbures aromatiques polycycliques (HAP). Selon les résultats des études, ces substances se trouvent seulement occasionnellement dans le poisson et à des concentrations trop faibles pour susciter des inquiétudes.

Dernièrement, le laboratoire du ministère de l'Environnement a mis au point des méthodes pour mesurer la concentration dans les poissons de produits ignifuges bromés, de surfactants fluorés et de naphtalènes polychlorés.

Causes des mises en garde relatives à la consommation de poissons

Quoique des poissons des nombreux endroits indiqués dans le *Guide* aient fait l'objet d'analyses portant sur tout un éventail de contaminants, la plupart des mises en garde ont pour cause le mercure, les dioxines, les furannes et les BPC. D'autres contaminants tels que le mirex, le photomirex, le toxaphène et le chlordane sont toujours présents à des concentrations élevées. Toutefois, en raison des changements apportés récemment aux lignes directrices de Santé Canada, ces substances ne sont plus des contaminants dont la consommation doit être limitée.

Les diagrammes en secteurs ci-après donnent le pourcentage des mises en garde attribuables à chacun des cinq contaminants dans les Grands Lacs ontariens et les plans d'eau qui les relient. Ces données visent la population générale. Les mises en garde visant la population sensible sont plus rigoureuses à cause du mercure.

Dans l'édition de 2005, les BPC étaient à l'origine d'un fort pourcentage (de l'ordre de 25 à 79 pour cent) des mises en garde concernant le poisson des Grands Lacs. Les BPC ne sont pas indiqués dans les diagrammes ci-après, parce que les éléments des BPC qui sont apparentés aux dioxines ont été regroupés dans une seule catégorie appelée « dioxines, furannes et BPC apparentés aux dioxines ».

Lac Supérieur

Les mises en garde relatives à la consommation du touladi, du grand corégone et du saumon quinnat sont habituellement

attribuables aux dioxines, aux furannes et aux BPC apparentés aux dioxines. Celles qui ont trait au brochet et au doré ont pour cause le mercure. Le toxaphène donnerait lieu à des mises en garde pour certains poissons si la concentration d'autres polluants venait à diminuer. Des mises en garde accompagnent 37,9 pour cent des conseils pour la consommation du poisson provenant du lac Supérieur.

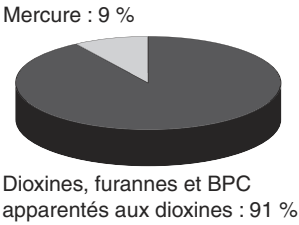

Lac Huron (dont la baie Géorgienne, le chenal North et la rivière Sainte-Marie)

Les dioxines, les furannes et les BPC apparentés aux dioxines sont à l'origine des mises en garde relatives à la consommation de la truite, du saumon, de la carpe et de la barbue de rivière provenant du lac Huron. Les mises en garde visant les autres espèces sont habituellement attribuables au mercure. Le toxaphène donnerait lieu à des mises en garde pour certains poissons si la concentration d'autres polluants venait à diminuer. Des mises en garde accompagnent 44 pour cent des conseils pour la consommation du poisson provenant du lac Huron.

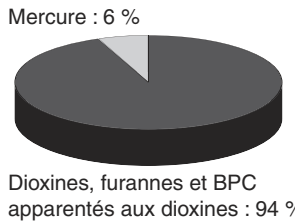

Lac Sainte-Claire, rivière Sainte-Claire et rivière Détroit

Des mises en garde accompagnent 40,1 pour cent des conseils pour la consommation du poisson provenant de ces endroits.

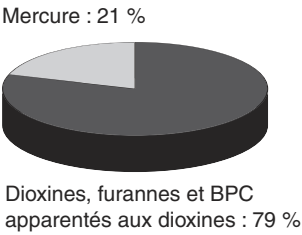

Lac Érié

Des mises en garde accompagnent 62,4 pour cent des conseils pour la consommation du poisson provenant du lac Érié. La plupart des mises en garde sont attribuables aux dioxines, aux furannes et aux BPC apparentés aux dioxines.

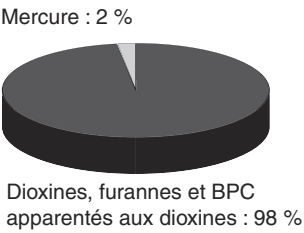

Lac Ontario (dont la rivière Niagara et le fleuve Saint-Laurent)

Chez les diverses espèces de truites et de saumons présentes dans le lac Ontario, les dioxines, les furannes, les BPC apparentés aux dioxines, le mirex, le photomirex, le toxaphène et le chlordane peuvent se retrouver à une concentration élevée dans un même poisson. Ce sont toutefois les dioxines, les furannes et les BPC apparentés aux dioxines qui entraînent les mises en garde quant à la consommation de ces poissons. Lorsqu'il est recommandé de limiter sa consommation de

doré, de brochet, d'achigan et de perchaude, la cause en est généralement le mercure. Des mises en garde accompagnent 60,7 pour cent des conseils pour la consommation du poisson provenant du lac Ontario.

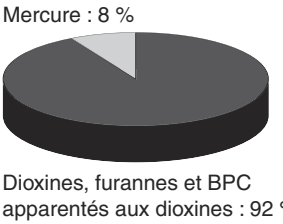

Plans d'eau intérieurs

Rares sont les plans d'eau des terres intérieures qui ont été exposés aux pesticides et autres composés organiques, lesquels causent la plupart des mises en garde visant la consommation des poissons des Grands Lacs. Par conséquent, 85,3 pour cent des mises en garde sont attribuables au mercure. Au total, 33,0 pour cent des directives sur la consommation du poisson gibier des plans d'eau autres que les Grands Lacs donnent lieu à des mises en garde.

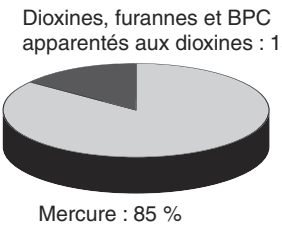

Chronologie de la surveillance de la contamination du poisson gibier en Ontario

Le décès de 90 habitants de Minamata (Japon), entre 1954 et 1965, qui avaient consommé du poisson contaminé par du méthylmercure, ainsi que la stérilité et les difformités dues aux effets combinés du mercure, des BPC, du DDT et d'autres pesticides constatées chez les animaux sauvages mangeurs de poisson d'Amérique du Nord et d'ailleurs nous ont sensibilisés à la menace potentielle des contaminants qui se trouvent dans le poisson que nous mangeons.

En Ontario, dans les années 60, plusieurs industries déversaient de grandes quantités de mercure dans l'environnement. Quarante années de fabrication, d'utilisation généralisée et d'élimination inappropriée des BPC, auxquelles s'est greffée l'application généralisée de pesticides persistants comme le DDT, l'aldrine et la dieldrine, ont eu des retombées néfastes sur les poissons et les animaux sauvages, surtout dans la région des Grands Lacs.

Des études entreprises dans les années 60 dans deux régions, le lac St. Clair dans le sud de l'Ontario, et le réseau des rivières English et Wabigoon dans le nord-ouest, ont révélé des concentrations dangereusement élevées de mercure dans les poissons. Les entreprises de pêche de ces régions ont immédiatement été fermées. Depuis, les déversements directs de mercure provenant de grandes sources industrielles ont été pratiquement éliminés. D'autres études menées dans les années 60 et 70 ont révélé des concentrations élevées de contaminants comme les BPC et le DDT dans les poissons. Des mesures ont été prises immédiatement pour interdire ou limiter largement l'utilisation des contaminants comme le DDT, les BPC, le toxaphène, l'aldrine et le mirex. Les enquêtes se poursuivent pour déceler et éliminer les sources résiduelles de certains de ces produits chimiques.

Malgré les activités en cours pour éliminer les sources résiduelles de ces produits chimiques, il est évident que des mesures devaient être prises immédiatement pour protéger la santé humaine. Le public devait être informé des risques que présentait la consommation de poisson.

Le Programme de surveillance de la contamination du poisson gibier a été créé en 1976. La première édition du *Guide*, qui consistait en une brochure donnant les 170 endroits où les données avaient été recueillies, a été publiée en 1977. Les mises en garde concernant la consommation de poissons de certains plans d'eau étaient

envoyées sur demande. En 1979, la base de données s'était considérablement enrichie et le *Guide* annuel comportait des données sur plus de 600 endroits. Il était largement distribué dans les bureaux du gouvernement et les magasins de bière et d'alcool.

Depuis 1993, le *Guide* est publié tous les deux ans. Entre 1993 et 2005, afin de répondre à la demande grandissante, le tirage est passé de 200 000 à 350 000 exemplaires. Les données étant de plus en plus faciles à diffuser sur support électronique, le tirage a été ramené à 50 000 exemplaires. La 24e édition comprend des mises en garde pour la consommation de poissons provenant de plus de 1 700 endroits. La base de données sur les polluants présents dans la chair des poissons renferme près de 1,6 million d'entrées.

À mesure que le programme a pris de l'expansion, la liste des contaminants surveillés s'est allongée. Elle comporte maintenant les dioxines, les furannes, les hydrocarbures aromatiques polycycliques et autres ainsi que des contaminants récents inquiétants comme les produits ignifuges bromés. Ce dernier groupe a augmenté dans l'environnement aquatique mais n'a pas atteint des concentrations critiques dans les poissons. Cependant, la surveillance de ces contaminants dans les poissons et dans d'autres parties de l'environnement a amené à prendre des mesures pour contrôler leur fabrication et leur utilisation en Amérique du Nord et en Europe. Même si les analyses visent à déceler de plus en plus de contaminants, ce sont les mêmes produits chimiques (le mercure, les BPC, le toxaphène, le mirex/photomirex et les dioxines) qui justifient des mises en garde pour la consommation. Beaucoup des nouveaux produits chimiques qui se trouvent sur le marché, surtout les pesticides, tendent à se désintégrer rapidement dans l'environnement et ne s'y accumulent pas.

Au fil des ans, les méthodes utilisées pour établir les mises en garde ont changé. À l'origine, les restrictions concernant la plupart des contaminants se fondaient sur les limites imposées pour les produits de la pêche commerciale. Par exemple, dans la première édition du *Guide*, le seuil des BPC dans le poisson vendu au marché était de 2 parties par million et valait aussi pour le poisson gibier. Puis, Santé Canada a établi des normes que l'on appelle communément les « doses journalières admissibles ». Celles-ci ont été adoptées. Ce sont les quantités de contaminants que l'on peut consommer tous les jours pendant toute la vie sans craindre d'effets néfastes sur la santé. Ces méthodes sont décrites en détail dans la section « Causes des mises en garde relatives à la consommation de poissons ».

La plupart des lignes directrices ont été révisées au fil des ans, habituellement à la baisse, ce qui rend les mises en garde encore plus strictes. Ces révisions découlent des études toxicologiques qui parviennent de mieux en mieux à déceler les effets subtils et les faibles probabilités. De même, le matériel d'analyse et la technologie sont devenus plus performants et permettent de détecter et de quantifier de petites concentrations. Beaucoup de gens s'inquiètent du fait que des concentrations acceptables l'an dernier ne le soient plus cette année. Toutefois, les marges de sécurité que comprennent les mises en garde devraient atténuer ces inquiétudes. Dans l'édition de 2007–2008, le changement va dans le sens opposé. Les facteurs d'équivalence de la toxicité pour les dioxines, qui reposent sur la concentration des dioxines, des furannes et des BPC apparentés aux dioxines (voir la section sur les dioxines), ont été modifiés après qu'un comité d'experts de l'Organisation mondiale de la Santé a examiné de nouvelles données et les données qui existaient déjà. Pour certains des composés, le degré de toxicité s'est révélé inférieur à celui de l'estimation initiale. Pour d'autres, il s'est révélé supérieur. Il en résulte que le degré de toxicité des dioxines est d'environ 20 pour cent inférieur à celui qui avait été estimé auparavant.

Afin de conseiller au mieux le public, le Ministère modifiera le *Guide* à mesure que de nouvelles lignes directrices seront publiées et que de nouvelles méthodes d'évaluation seront mises au point.

Adresses

Ministère de l'Environnement

Centre d'information
135, avenue St. Clair Ouest,
rez-de-chaussée
Toronto (Ontario) M4V 1P5
Téléphone : (416) 325-4000
1-800-565-4923 (sans frais)

Centre d'intervention en cas de déversement
Téléphone : (416) 325-3000
1-800-268-6060 (sans frais)

Bureaux régionaux, de district et de secteur

Région du Centre

Direction régionale du Centre
Bureau du district de Toronto
5775, rue Yonge, 8e étage
North York (Ontario) M2M 4J1
Téléphone : (416) 326-6700
1-800-810-8048 (sans frais)

Bureau du district de Halton-Peel
4145, route North Service,
bureau 300
Burlington (Ontario) L7L 6A3
Téléphone : (905) 319-3847
1-800-335-5906 (à partir des indicatifs régionaux 905 ou 509)

Bureau du district de York-Durham
230, route Westney Sud, 5e étage
Ajax (Ontario) L1S 7J5
Téléphone : (905) 427-5600
1-800-376-4547

Région du Sud-Ouest

Bureau régional du Sud-Ouest
733, route Exeter
London (Ontario) N6E 1L3
Téléphone : (519) 873-5000
1-800-265-7672 (à partir de l'indicatif régional 519)

Bureau du district de Barrie
54 Cedar Pointe Drive
Bureau 1203
Barrie (Ontario) L4N 5R7
Téléphone : (705) 739-6441
1-800-890-8511

Bureau du secteur d'Owen Sound
1580, 20e rue Est - C. P. 967
Owen Sound (Ontario) N4K 6H6
Téléphone : (519) 371-2901
1-800-265-3783 (à partir de l'indicatif régional 519)

Bureau du district de Sarnia
1094, route London
Sarnia (Ontario) N7S 1P1
Téléphone : (519) 336-4030
1-800-387-7784

Bureau du secteur de Windsor
4510 Rhodes Drive, bureau 620
Windsor (Ontario) N8W 5K5
Téléphone : (519) 948-1464
1-800-387-8826

Région du Centre-Ouest

Bureau régional de Hamilton
119, rue King Ouest, 12e étage
Hamilton (Ontario) L8P 4Y7
Téléphone : (905) 521-7640
1-800-668-4557

Bureau du district de Guelph
1, route Stone Ouest, 4e étage
Guelph (Ontario) N1G 4Y2
Téléphone : (519) 826-4255
1-800-265-8658

Bureau du district de Hamilton
119, rue King Ouest, 9e étage
Hamilton (Ontario) L8P 4Y7
Téléphone : (905) 521-7650
1-800-668-4557

Bureau du district de Niagara
301, rue St. Paul, 9e étage
St. Catharines (Ontario) L2R 3M8
Téléphone : (905) 704-3900
1-800-263-1035

Région de l'Est

Bureau régional de Kingston
1259, route Gardiners, bureau 3
Kingston (Ontario) K7P 3J6
Téléphone : (613) 549-4000
1-800-267-0974 (à partir des indicatifs régionaux 613, 705 et 905)

Bureau du secteur de Belleville
345, rue College Est
Belleville (Ontario) K8N 5S7
Téléphone : (613) 962-9208
1-800-860-2763 (à partir de l'indicatif régional 613)

Bureau du secteur de Cornwall
113, rue Amelia, 1er étage
Cornwall (Ontario) K6H 3P1
Téléphone : (613) 933-7402
1-800-860-2760 (à partir de l'indicatif régional 613)

Bureau du district de Kingston
1259, route Gardiners
Kingston (Ontario) K7P 3J6
Téléphone : (613) 549-4000 -
poste 2692
1-800-267-0974 (à partir des indicatifs régionaux 613, 705 et 905)

Bureau du district d'Ottawa
2430 Don Reid Drive
Ottawa, ON K1H 1E1
Téléphone : (613) 521-3450
1-800-860-2195

Bureau du district de Peterborough
300, rue Water, Place Robinson
2e étage, Tour Sud
Peterborough (Ontario) K9J 8M5
Téléphone : (705) 755-4300
1-800-558-0595 (à partir des indicatifs régionaux 613, 705 et 905)

Région du Nord

Bureau régional de Thunder Bay
435, rue James Sud, bureau 331
Thunder Bay (Ontario) P7E 6S7
Téléphone : (807) 475-1205
1-800-875-7772 (à partir des indicatifs régionaux 705 et 807)

Bureau régional de Kenora
808, rue Robertson
C. P. 5150
Kenora (Ontario) P9N 3X9
Téléphone : (807) 468-2718
1-888-367-7622 (à partir de l'indicatif régional 807)

Bureau du secteur de North Bay
191, route Booth, bureaux 16
et 17
North Bay (Ontario) P1A 4K3
Téléphone : (705) 497-6865
1-800-609-5553 (à partir de l'indicatif régional 705)

Bureau régional de Sault Ste Marie
289, rue Bay, 3e étage
Sault Ste. Marie (Ontario) P6A 1W7
Téléphone : (705) 942-6354
1-800-965-9990 (à partir des indicatifs régionaux 705 et 807)

Bureau du district de Sudbury
199, rue Larch, 12e étage,
bureau 1201
Sudbury (Ontario) P3E 5P9
Téléphone : (705) 564-3237
1-800-890-8516 (à partir des indicatifs régionaux 705 et 807)

Bureau du district de Thunder Bay
435, rue James Sud, bureau 331
Thunder Bay (Ontario) P7E 6S7
Téléphone : (807) 475-1315
1-800-875-7772 (à partir des indicatifs régionaux 705 et 807)

Bureau du district de Timmins
Complexe du gouvernement
de l'Ontario
Route 101 Est, C. P. 3080
South Porcupine (Ontario)
P0N 1H0
Téléphone : (705) 235-1500
1-800-380-6615 (à partir des indicatifs régionaux 705 et 807)

Adresses

Ministère des Richesses naturelles

Centres d'information sur les ressources naturelles

À Toronto :

Appel sans frais (en français) : 1-800-667-1840
Appel sans frais (en anglais) : 1-800-667-1940

À Peterborough :

Renseignements généraux : (705) 755-2000

Bureaux régionaux et de secteur

Région du Nord-Ouest

Bureau régional de Thunder Bay
435, rue James Sud, bureau 221A
Thunder Bay (Ontario)
P7E 6S8
Téléphone : (807) 475-1261

Bureau d'Atikokan
108, avenue Saturn
Atikokan (Ontario) P0T 1C0
Téléphone : (807) 597-6971

Bureau de Dryden
479, route Government (route 17), C. P. 730
Dryden (Ontario) P8N 2Z4
Téléphone : (807) 223-3341

Bureau de Fort Frances
922, rue Scott
Fort Frances (Ontario)
P9A 1J4
Téléphone : (807) 274-5337

Bureau de Geraldton
208, avenue Beamish Ouest
C. P. 640
Geraldton (Ontario)
P0T 1M0
Téléphone : (807) 854-1030

Bureau d'Ignace
C. P. 448
Ignace (Ontario) P0T 1T0
Téléphone : (807) 934-2233

Bureau de Kenora
808, rue Robertson
C. P. 5080
Kenora (Ontario) P9N 3X9
Téléphone : (807) 468-2501

Bureau de Nipigon
5, rue Wadsworth, C. P. 970
Nipigon (Ontario) P0T 2J0
Téléphone : (807) 887-5000

Bureau de Red Lake
227, rue Howey, C. P. 5003
Red Lake (Ontario)
P0V 2M0
Téléphone : (807) 727-2253

Bureau de Sioux Lookout
49, rue Prince, C. P. 309
Sioux Lookout (Ontario)
P8T 1A6
Téléphone : (807) 737-1140

Bureau de Terrace Bay
C. P. 280, Terrace Bay (Ontario) P0T 2W0
Téléphone : (807) 825-3205

Bureau de Thunder Bay
435, rue James Sud
Bureau B001
Thunder Bay (Ontario)
P7E 6S8
Téléphone : (807) 475-1471

Région du Sud

Bureau régional de Peterborough
300, rue Water, 4e étage, Tour Sud
C. P. 7000
Peterborough (Ontario)
K9J 8M5
Téléphone : (705) 755-2000

Bureau du parc Algonquin
C. P. 219, Whitney (Ontario) K0J 2M0
Téléphone : (613) 637-2780

Bureau d'Aurora et de la région de Toronto
50, route Bloomington Ouest, R.R. 2
Aurora (Ontario) L4G 3G8
Téléphone : (905) 713-7400

Bureau d'Aylmer
615, rue John Nord
Aylmer (Ontario) N5H 2S8
Téléphone : (519) 773-9241

Bureau de Bancroft
106, rue Monck, C. P. 500
Bancroft (Ontario) K0L 1C0
Téléphone : (613) 332-3940

Bureau de Bracebridge
R.R. 2, Hwy 11 North @ High Falls Road
Bracebridge (Ontario)
P1L 1W9
Téléphone : (705) 645-8747

Bureau de Chatham
870, rue Richmond, C. P. 1168, Chatham (Ontario) N7M 5L8
Téléphone : (519) 354-7340

Bureau de Clinton
100, rue Don, C. P. 819
Clinton (Ontario) N0M 1L0
Téléphone : (519) 482-3428

Bureau de Guelph
1, route Stone Ouest
Guelph (Ontario) N1G 4Y2
Téléphone : (519) 826-4955

Bureau de Kemptville
C. P. 2002
10 Campus Drive
Kemptville (Ontario)
K0G 1J0
Téléphone : (613) 258-8204

Bureau de Kingston
Édifice du gouvernement de l'Ontario
Complexe Beachgrove
51 Heakes Lane
Kingston (Ontario)
K7M 9B1
Téléphone : (613) 531-5700

Bureau de Midhurst (Huronie)
2284, route Nursery
Midhurst (Ontario) L0L 1X0
Téléphone : (705) 725-7500

Bureau de Minden
Hwy. 35 Bypass, C. P. 820
Minden (Ontario) K0M 2K0
Téléphone : (705) 286-1521

Bureau de Niagara
C. P. 5000
4890, avenue Victoria Nord
Vineland Station (Ontario)
L0R 2E0
Téléphone : (905) 562-4147

Bureau d'Owen Sound
1450, 7e avenue Est
Owen Sound (Ontario)
N4K 2Z1
Téléphone : (519) 376-3860

Bureau de Parry Sound
7, rue Bay
Parry Sound (Ontario)
P2A 1S4
Téléphone : (705) 746-4201

Bureau de Pembroke
31 Riverside Drive, C. P. 220
Pembroke (Ontario)
K8A 8R6
Téléphone : (613) 732-3661

Bureau de Peterborough
300, rue Water, C. P. 7000
Peterborough (Ontario)
K9J 8M5
Téléphone : (705) 755-2001

Bureau de Tweed
C. P. 70, route Old Troy
Tweed (Ontario) K0K 3J0
Téléphone : (613) 478-2330

Région du Nord-Est

Bureau régional de South Porcupine Complexe du gouvernement de l'Ontario
Route 101 Est, C. P. 3020
South Porcupine (Ontario)
P0N 1H0
Téléphone : (705) 235-1157

Bureau de Blind River
62, avenue Queen
Blind River (Ontario)
P0R 1B0
Téléphone : (705) 356-2234

Bureau de Chapleau
190, rue Cherry
Chapleau (Ontario)
P0M 1K0
Téléphone : (705) 864-1710

Bureau de Cochrane
2, avenue Third, C. P. 730
Cochrane (Ontario)
P0L 1C0
Téléphone : (705) 272-4365

Bureau d'Espanola
148, rue Fleming
Espanola (Ontario)
P5E 1R8
Téléphone : (705) 869-1330

Bureau de Gogama
2000, avenue Low, C. P. 129
Gogama (Ontario)
P0M 1W0
Téléphone : (705) 894-2000

Bureau de Hearst
613, rue Front, C. P. 670
Hearst (Ontario) P0L 1N0
Téléphone : (705) 362-4346

Bureau de Kapuskasing
122, route Government Ouest
Kapuskasing (Ontario)
P5N 2X8
Téléphone : (705) 335-6191

Bureau de Kirkland Lake
10, route Government Est
C. P. 910
Kirkland Lake (Ontario)
P2N 3K4
Téléphone : (705) 568-3222

Bureau de Manitouwadge
C.P. 309
Manitouwadge (Ontario)
P0T 2C0
Téléphone : (807) 826-3225

Bureau de Moosonee
route Revillion, C. P. 190
Moosonee (Ontario)
P0L 1Y0
Téléphone : (705) 336-2987

Bureau de North Bay
3301, route Trout Lake
North Bay (Ontario)
P1A 4L7
Téléphone : (705) 474-5550

Bureau de Sault Ste. Marie
64, rue Church
Sault Ste. Marie (Ontario)
P6A 3H3
Téléphone : (705) 949-1231

Bureau de Sudbury
3767, route 69 Sud, bureau 5
Sudbury (Ontario) P3G 1E7
Téléphone : (705) 564-7823

Bureau de Timmins
Complexe du gouvernement de l'Ontario
Route 101 Est, C. P. 3090
South Porcupine (Ontario)
P0N 1H0
Téléphone : (705) 235-1300

Bureau de Wawa
160, route Mission,
C. P. 1160
Wawa (Ontario) P0S 1K0
Téléphone : (705) 856-2396

Santé Canada
Téléphone : (613) 957-2991
www.hc-sc.gc.ca

Agence canadienne d'inspection des aliments
Téléphone : (905) 795-9666
www.inspection.gc.ca

Ontario Federation of Anglers and Hunters
C. P. 2800
Peterborough (Ontario)
K9J 8L5
Téléphone : (705) 748-6324
www.ofah.org

Fish Consumption Tables
Tableaux de consommation des poissons

An index of the locations listed in these tables is found on page 252.

Voir la liste des emplacements à la page 252.

Southern Ontario
Sud de l'Ontario

Length/ Longueur: 15 6" | 20 8" | 25 10" | 30 12" | 35 14" | 40 16" | 45 18" | 50 20" | 55 22" | 60 24" | 65 26" | 70 28" | 75 30" | >75 cm >30"

Length/ Longueur: 15 6" | 20 8" | 25 10" | 30 12" | 35 14" | 40 16" | 45 18" | 50 20" | 55 22" | 60 24" | 65 26" | 70 28" | 75 30" | >75 cm >30"

Ardoch Lake / Lac Ardoch
Continued/Suite

	15 6"	20 8"	25 10"	30 12"	35 14"	40 16"	45 18"	50 20"	55 22"	60 24"	65 26"	70 28"	75 30"	>75 cm >30"
Walleye[1] / Doré[1]					8									
					8		4		0					
Yellow Perch[1] / Perchaude[1]		8												
		8												
White Sucker[1] / Meunier noir[1]					8									
					8									

Arran Lake / Lac Arran
Arran Twp./Canton d'Arran, Bruce Co./Cté de Bruce — 4429/8115

	15 6"	20 8"	25 10"	30 12"	35 14"	40 16"	45 18"	50 20"	55 22"	60 24"	65 26"	70 28"	75 30"	>75 cm >30"
Northern Pike[1] / Brochet[1]					8									
					8						4			
Yellow Perch[1] / Perchaude[1]		8												
		8		4										

Arrowhead Lake / Lac Arrowhead
Chaffey Twp./Canton de Chaffey, Muskoka D. M./Mun. de dist. de Muskoka — 4524/7912

	15 6"	20 8"	25 10"	30 12"	35 14"	40 16"	45 18"	50 20"	55 22"	60 24"	65 26"	70 28"	75 30"	>75 cm >30"
Smallmouth Bass[4] / Achigan à petite bouche[4]				8	4	2	0							
				4		0								

Arthurs Lake / Lac Arthurs
Mills Twp./Canton de Mills, Parry Sound Dist./Dist. de Parry Sound — 4556/7950

	15 6"	20 8"	25 10"	30 12"	35 14"	40 16"	45 18"	50 20"	55 22"	60 24"	65 26"	70 28"	75 30"	>75 cm >30"
Walleye[1] / Doré[1]				8			4							
				4			0							

Ashby Lake / Lac Ashby
Ashby Twp./Canton d'Ashby, Lennox & Addington Co./Cté de Lennox et d'Addington — 4504/7723

	15 6"	20 8"	25 10"	30 12"	35 14"	40 16"	45 18"	50 20"	55 22"	60 24"	65 26"	70 28"	75 30"	>75 cm >30"
Lake Trout[2] / Truite de lac[2]						8								
						8	4							
Smallmouth Bass[2] / Achigan à petite bouche[2]			8			4								
		8	4			0								

Ausable River / Rivière Ausable
Bosanquet Twp./Canton de Bosanquet, Lambton Co./Cté de Lambton — 4319/8146

	15 6"	20 8"	25 10"	30 12"	35 14"	40 16"	45 18"	50 20"	55 22"	60 24"	65 26"	70 28"	75 30"	>75 cm >30"
Northern Pike[2] / Brochet[2]					8					4			2	
					8			4					0	
Rock Bass[2] / Crapet de roche[2]		8	4											
		4	0											
Carp[2] / Carpe[2]				8	4		2		1				0	
				8	4				0					

Ahmic Lake / Lac Ahmic
Croft Twp./Canton de Croft, Parry Sound Dist./Dist. de Parry Sound — 4537/7942

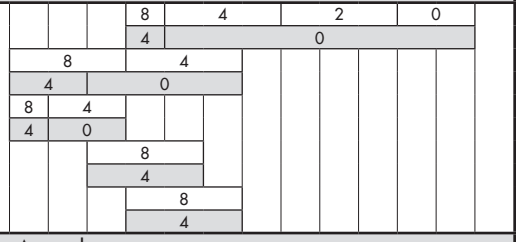

Anstruther Lake / Lac Anstruther
Anstruther Twp./Canton d'Anstruther, Peterborough Co./Cté de Peterborough — 4445/7812



Antoine Lake / Lac Antoine
Palmerston Twp./Canton de Palmerston, Frontenac Co./Cté de Frontenac — 4500/7644

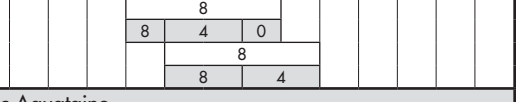

Lake Aquataine / Lac Aquataine
Mississauga — 4335/7945

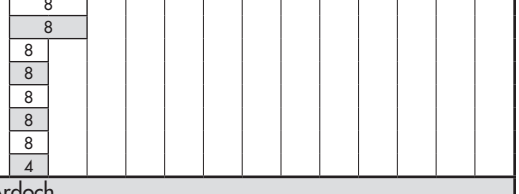

Ardoch Lake / Lac Ardoch
Clarendon Twp./Canton de Clarendon, Frontenac Co./Cté de Frontenac — 4456/7652

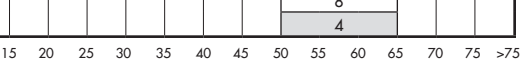

Avon River / Rivière Avon
below Stratford/en aval de Stratford, Perth Co./Cté de Perth — 4322/8057

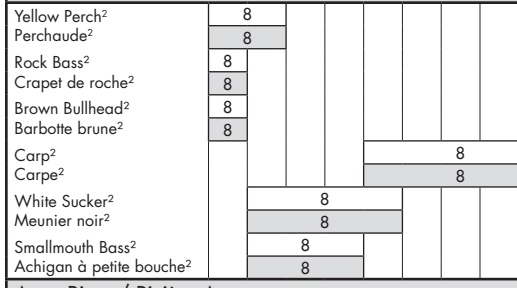

Avon River / Rivière Avon
Lake Victoria/Lac Victoria, North Easthope Twp./Canton de North Easthope, Perth Co./Cté de Perth — 4322/8059

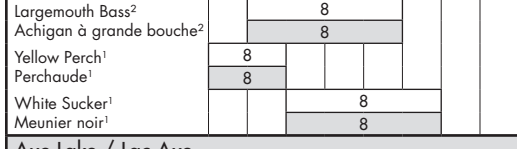

Axe Lake / Lac Axe
Parry Sound Dist. and Muskoka D. M./Dist. de Parry Sound et Mun. de dist. de Muskoka — 4523/7930



Aylen Lake / Lac Aylen
Dickens Twp./Canton de Dickens, Nipissing Dist./Dist. de Nipissing — 4537/7751

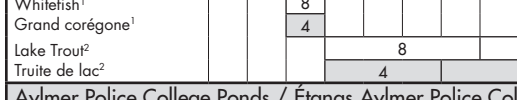

Aylmer Police College Ponds / Étangs Aylmer Police College
Malahide Twp./Canton de Malahide, Elgin Co./Cté. d'Elgin — 4246/8059



Length/Longueur: 15 6" | 20 8" | 25 10" | 30 12" | 35 14" | 40 16" | 45 18" | 50 20" | 55 22" | 60 24" | 65 26" | 70 28" | 75 30" | >75 cm >30"

General population/population générale

Sensitive population/population sensible – *Women of child-bearing age and children under 15/Les femmes en âge de procréer et les enfants de moins de 15 ans*

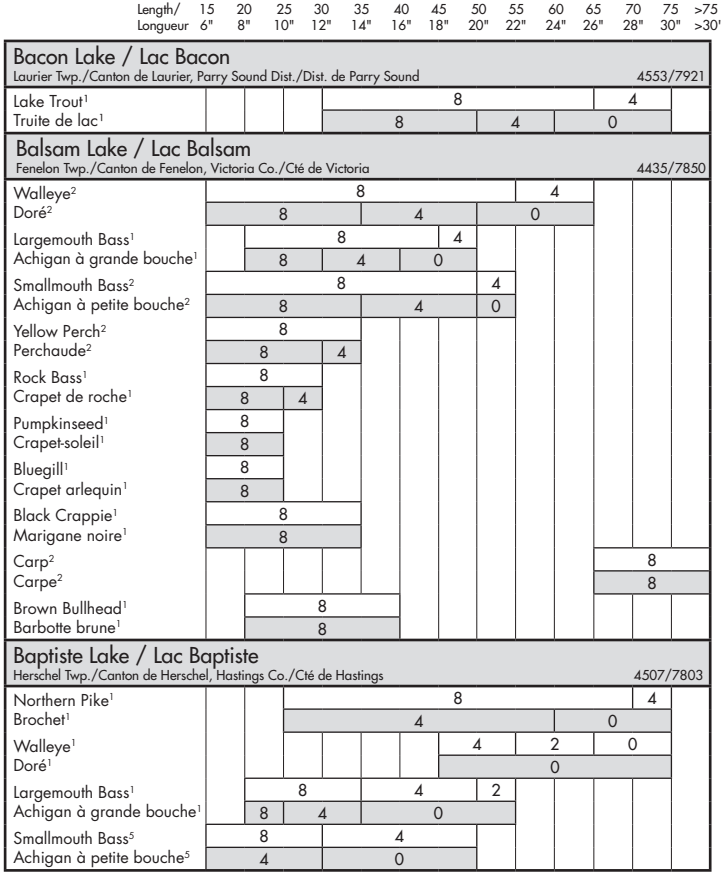
Length/ Longueur
15 6"
20 8"
25 10"
30 12"
35 14"
40 16"
45 18"
50 20"
55 22"
60 24"
65 26"
70 28"
75 30"
>75 cm >30"
Bacon Lake / Lac Bacon
Laurier Twp./Canton de Laurier, Parry Sound Dist./Dist. de Parry Sound
4553/7921
Lake Trout[1]
Truite de lac[1]
8
4
8
4
0
Balsam Lake / Lac Balsam
Fenelon Twp./Canton de Fenelon, Victoria Co./Cté de Victoria
4435/7850
Walleye[2]
Doré[2]
8
4
8
4
0
Largemouth Bass[1]
Achigan à grande bouche[1]
8
4
8
4
0
Smallmouth Bass[2]
Achigan à petite bouche[2]
8
4
8
4
0
Yellow Perch[2]
Perchaude[2]
8
8
4
Rock Bass[1]
Crapet de roche[1]
8
8
4
Pumpkinseed[1]
Crapet-soleil[1]
8
8
Bluegill[1]
Crapet arlequin[1]
8
8
Black Crappie[1]
Marigane noire[1]
8
8
Carp[2]
Carpe[2]
8
8
Brown Bullhead[1]
Barbotte brune[1]
8
8
Baptiste Lake / Lac Baptiste
Herschel Twp./Canton de Herschel, Hastings Co./Cté de Hastings
4507/7803
Northern Pike[1]
Brochet[1]
8
4
4
0
Walleye[1]
Doré[1]
4
2
0
0
Largemouth Bass[1]
Achigan à grande bouche[1]
8
4
2
8
4
0
Smallmouth Bass[5]
Achigan à petite bouche[5]
8
4
4
0
Basshaunt Lake / Lac Basshaunt
Continued/Suite
Smallmouth Bass[1]
Achigan à petite bouche[1]
8
4
4
0
Bay Lake / Lac Bay
Perry Twp./Canton de Perry, Parry Sound Dist./Dist. de Parry Sound
4530/7912
Walleye[1]
Doré[1]
8
4
4
2
0
8
4
0
Smallmouth Bass[2]
Achigan à petite bouche[2]
8
4
4
0
Bayfield River / Rivière Bayfield
Below County Rd. 31/En aval du chemin de comté 31, Huron Co./Cté de Huron
4334/8138
Smallmouth Bass[2]
Achigan à petite bouche[2]
8
8
4
Rock Bass[2]
Crapet de roche[2]
8
4
0
Lake of Bays / Lac de Bays
Muskoka D. M./Mun. de Dist. de Muskoka
4515/7904
Lake Trout[2]
Truite de lac[2]
8
4
2
0
8
4
0
Whitefish[1]
Grand corégone[1]
8
4
8
4
Smallmouth Bass[2]
Achigan à petite bouche[2]
8
4
2
0
8
4
0
Yellow Perch[1]
Perchaude[1]
8
4
Rock Bass[1]
Crapet de roche[1]
8
4
Bear Lake / Lac Bear
Livingstone Twp./Canton de Livingstone, Haliburton Co./Cté de Haliburton
4520/7842
Smallmouth Bass[5]
Achigan à petite bouche[5]
8
4
8
4
0
Lake Trout[5]
Truite de lac[5]
8
4
8
4
0
Bear Lake / Lac Bear
Monteith Twp./Canton de Monteith, Parry Sound Dist./Dist. de Parry Sound
4526/7935

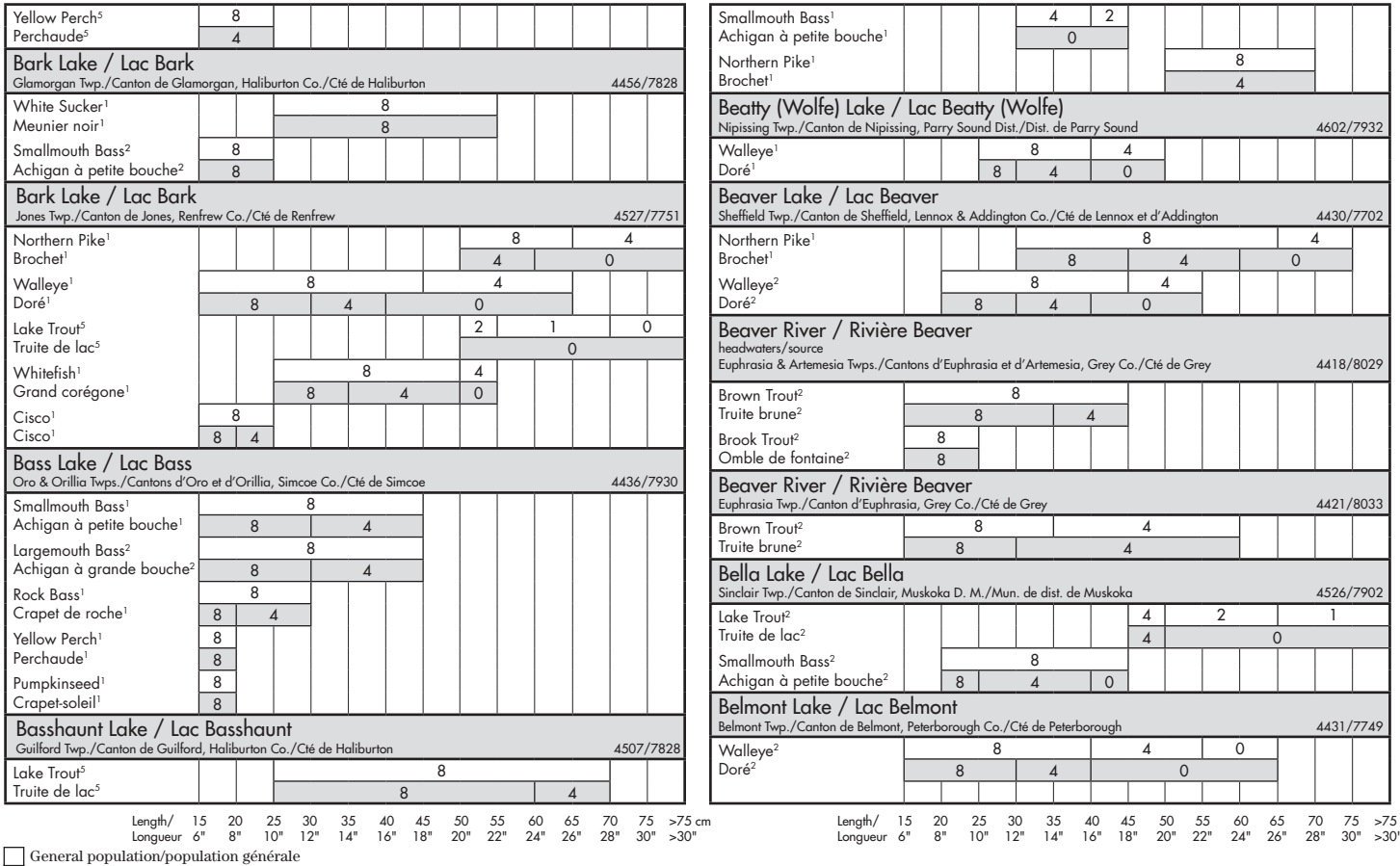

Southern Ontario/Sud de l'Ontario

General population/population générale

Sensitive population/population sensible – *Women of child-bearing age and children under 15/Les femmes en âge de procréer et les enfants de moins de 15 ans*

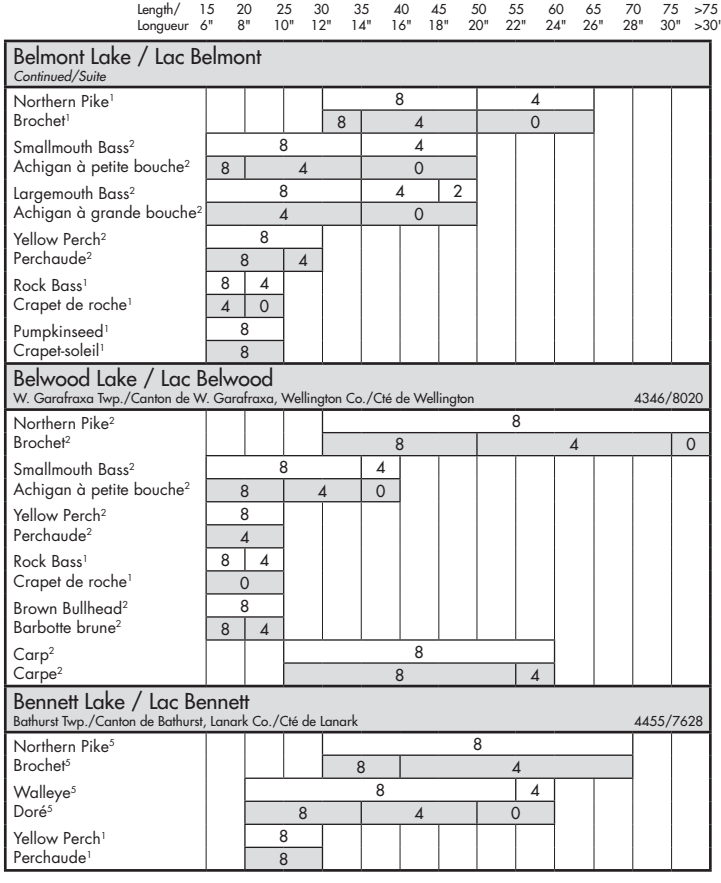
Length/ Longueur
15 6"
20 8"
25 10"
30 12"
35 14"
40 16"
45 18"
50 20"
55 22"
60 24"
65 26"
70 28"
75 30"
>75 cm >30"
Belmont Lake / Lac Belmont
Continued/Suite
Northern Pike1 / Brochet1
8
4
8
4
0
Smallmouth Bass2 / Achigan à petite bouche2
8
4
8
4
0
Largemouth Bass2 / Achigan à grande bouche2
8
4
2
4
0
Yellow Perch2 / Perchaude2
8
8
4
Rock Bass1 / Crapet de roche1
8
4
4
0
Pumpkinseed1 / Crapet-soleil1
8
8
Belwood Lake / Lac Belwood
W. Garafraxa Twp./Canton de W. Garafraxa, Wellington Co./Cté de Wellington
4346/8020
Northern Pike2 / Brochet2
8
8
4
0
Smallmouth Bass2 / Achigan à petite bouche2
8
4
4
8
4
0
Yellow Perch2 / Perchaude2
8
4
Rock Bass1 / Crapet de roche1
8
4
0
Brown Bullhead2 / Barbotte brune2
8
8
4
Carp2 / Carpe2
8
8
4
Bennett Lake / Lac Bennett
Bathurst Twp./Canton de Bathurst, Lanark Co./Cté de Lanark
4455/7628
Northern Pike5 / Brochet5
8
8
4
Walleye5 / Doré5
8
4
8
4
0
Yellow Perch1 / Perchaude1
8
8
Berford Lake / Lac Berford
Continued/Suite
Smallmouth Bass2 / Achigan à petite bouche2
8
8
Lake Bernard / Lac Bernard
Strong Twp./Canton de Strong, Parry Sound Dist./Dist. de Parry Sound
4545/7923
Lake Trout2 / Truite de lac2
4
2
1
4
0
Smallmouth Bass2 / Achigan à petite bouche2
8
4
8
0
Yellow Perch1 / Perchaude1
8
8
Big Bald Lake / Lac Big Bald
Harvey Twp./Canton de Harvey, Peterborough Co./Cté de Peterborough
4434/7823
Walleye1 / Doré1
8
8
Largemouth Bass2 / Achigan à grande bouche2
8
4
8
4
0
Yellow Perch1 / Perchaude1
8
8
4
Rock Bass1 / Crapet de roche1
8
8
Bluegill1 / Crapet arlequin1
8
8
4
Brown Bullhead1 / Barbotte brune1
8
8
Big Clear Lake / Lac Big Clear
Kennebec Twp./Canton de Kennebec, Frontenac Co./Cté de Frontenac
4443/7655
Walleye1 / Doré1
8
4
2
4
0
Northern Pike1 / Brochet1
8
4
4
0
Smallmouth Bass1 / Achigan à petite bouche1
8
4
2
4
0
Largemouth Bass1 / Achigan à grande bouche1
8
4
4
0

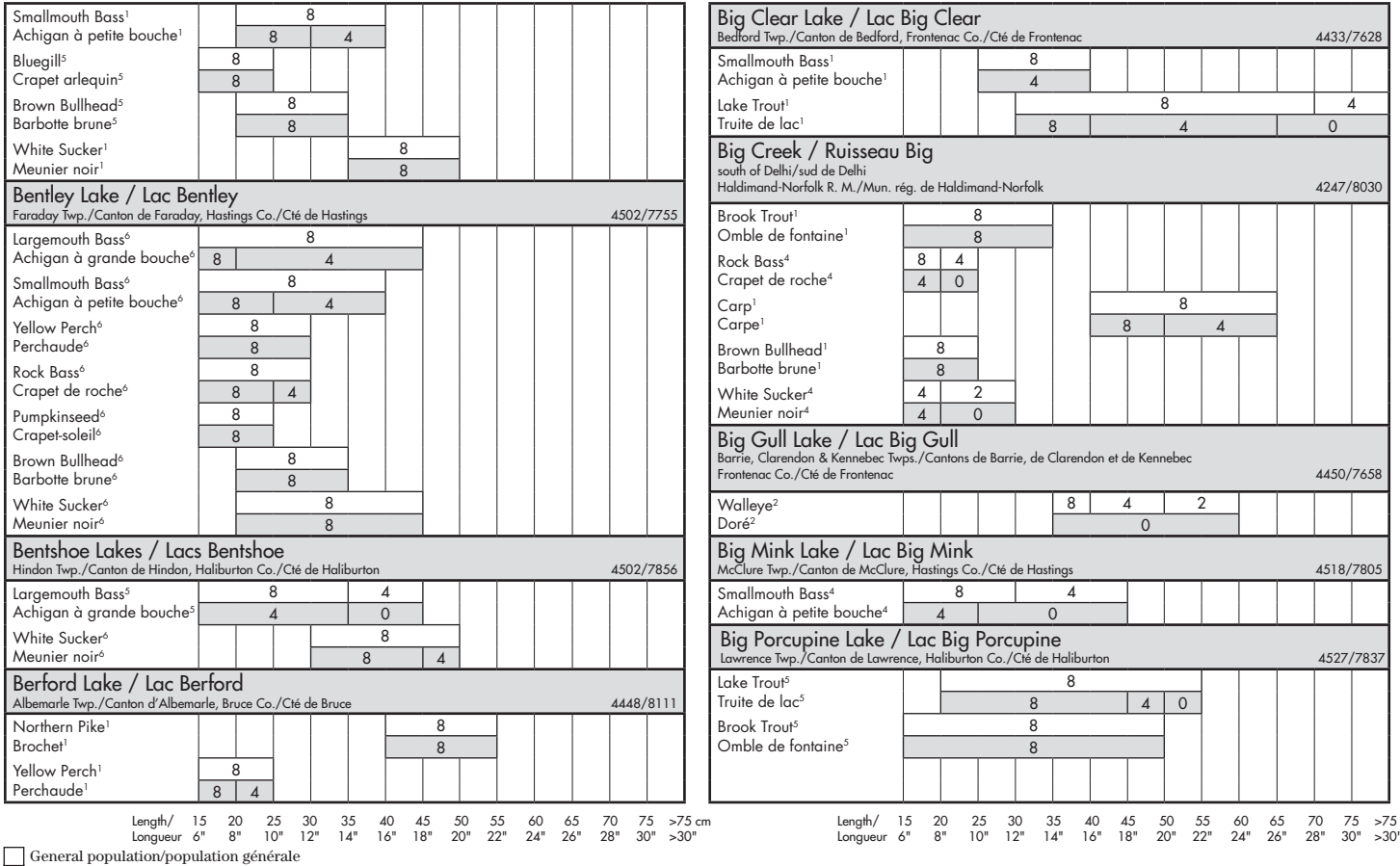

Southern Ontario/Sud de l'Ontario

General population/population générale

Sensitive population/population sensible – *Women of child-bearing age and children under 15/Les femmes en âge de procréer et les enfants de moins de 15 ans*

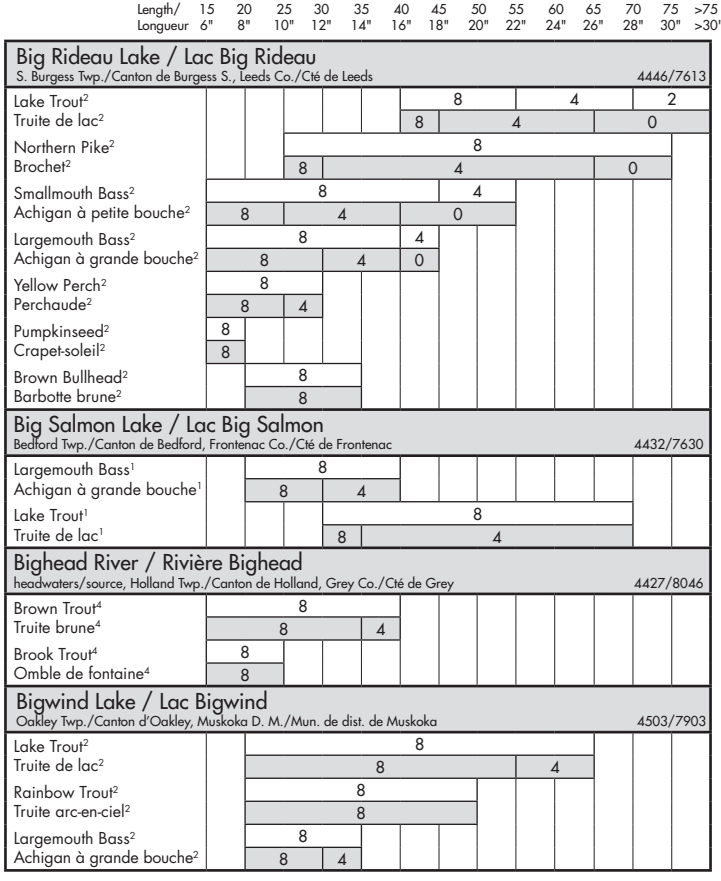
Length/ Longueur
15 6"
20 8"
25 10"
30 12"
35 14"
40 16"
45 18"
50 20"
55 22"
60 24"
65 26"
70 28"
75 30"
>75 cm >30"
Big Rideau Lake / Lac Big Rideau
S. Burgess Twp./Canton de Burgess S., Leeds Co./Cté de Leeds
4446/7613
Lake Trout2
Truite de lac2
Northern Pike2
Brochet2
Smallmouth Bass2
Achigan à petite bouche2
Largemouth Bass2
Achigan à grande bouche2
Yellow Perch2
Perchaude2
Pumpkinseed2
Crapet-soleil2
Brown Bullhead2
Barbotte brune2
Big Salmon Lake / Lac Big Salmon
Bedford Twp./Canton de Bedford, Frontenac Co./Cté de Frontenac
4432/7630
Largemouth Bass1
Achigan à grande bouche1
Lake Trout1
Truite de lac1
Bighead River / Rivière Bighead
headwaters/source, Holland Twp./Canton de Holland, Grey Co./Cté de Grey
4427/8046
Brown Trout4
Truite brune4
Brook Trout4
Omble de fontaine4
Bigwind Lake / Lac Bigwind
Oakley Twp./Canton d'Oakley, Muskoka D. M./Mun. de dist. de Muskoka
4503/7903
Lake Trout2
Truite de lac2
Rainbow Trout2
Truite arc-en-ciel2
Largemouth Bass2
Achigan à grande bouche2
Black (MacLean) Lake / Lac Black (MacLean)
Matchedash Twp./Canton de Matchedash, Simcoe Co./Cté de Simcoe
4449/7939
Northen Pike1
Brochet1
Largemouth Bass2
Achigan à grande bouche2
Smallmouth Bass2
Achigan à petite bouche2
Black Crappie2
Marigane noire2
Blue Chalk Lake / Lac Blue Chalk
Ridout Twp./Canton de Ridout, Muskoka D. M./Mun. de dist. de Muskoka
4512/7856
Lake Trout2
Truite de lac2
White Sucker2
Meunier noir2
Blue Hawk Lake / Lac Blue Hawk
Dysart Twp./Canton de Dysart, Haliburton Co./Cté de Haliburton
4500/7827
Walleye1
Doré1
Smallmouth Bass2
Achigan à petite bouche2
Largemouth Bass2
Achigan à grande bouche2
Blue Rock (Lowry) Lake / Lac Blue Rock (Lowry)
Monmouth Twp./Canton de Monmouth, Haliburton Co./Cté de Haliburton
4456/7815
Brook Trout5
Omble de fontaine5
Bob Lake / Lac Bob
Anson Twp./Canton d'Anson, Haliburton Co./Cté de Haliburton
4455/7847
White Sucker1
Meunier noir1
Bobs Lake / Lac Bobs
Bedford Twp./Canton de Bedford, Frontenac Co./Cté de Frontenac
4441/7635
Walleye1
Doré1

Binbrook Reservoir / Réservoir Binbrook
Lake Niapenco/Lac Niapenco, Hamilton-Wentworth R. M./Mun. rég. de Hamilton-Wentworth — 4307/7948

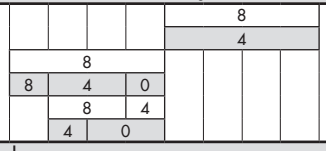

Birchy Lake / Lac Birchy
Havelock Twp./Canton de Havelock, Haliburton Co./Cté de Haliburton — 4512/7835

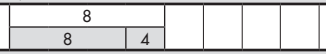

Black Creek / Ruisseau Black
Willoughby Twp./Canton de Willoughby, Niagara R. M./Mun. rég. de Niagara — 4256/7904

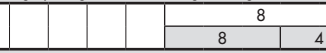

Black Lake / Lac Black
Lutterworth Twp./Canton de Lutterworth, Haliburton Co./Cté de Haliburton — 4449/7849

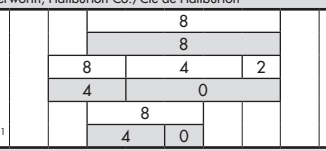

Black Lake / Lac Black
N. Burgess Twp./Canton de Burgess N., Lanark Co./Cté de Lanark — 4446/7618

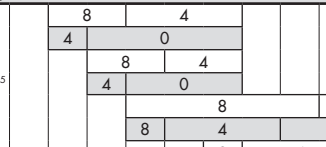

Boleau Lake / Lac Boleau
Wood Twp./Canton de Wood, Muskoka D. M./Mun. de dist. de Muskoka — 4454/7934

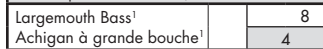

Bonnechere Lake / Lac Bonnechere
Lawrence Twp./Canton de Lawrence, Haliburton Co./Cté de Haliburton — 4528/7835



Bonnechere River / Rivière Bonnechere
mouth/embouchure, Horton Twp./Canton de Horton, Renfrew Co./Cté de Renfrew — 4531/7633

Boshkung Lake / Lac Boshkung
Stanhope Twp./Canton de Stanhope, Haliburton Co./Cté de Haliburton — 4504/7844

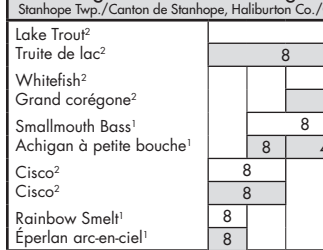

Boston Creek / Ruisseau Boston
Oneida Twp./Canton d'Oneida, Haldimand-Norfolk R. M./Mun. rég. de Haldimand-Norfolk — 4301/8001



Bow Lake / Lac Bow
Faraday Twp./Canton de Faraday, Hastings Co./Cté de Hastings — 4501/7756

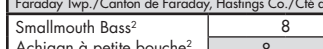

Southern Ontario/Sud de l'Ontario

General population/population générale

Sensitive population/population sensible – *Women of child-bearing age and children under 15/Les femmes en âge de procréer et les enfants de moins de 15 ans*

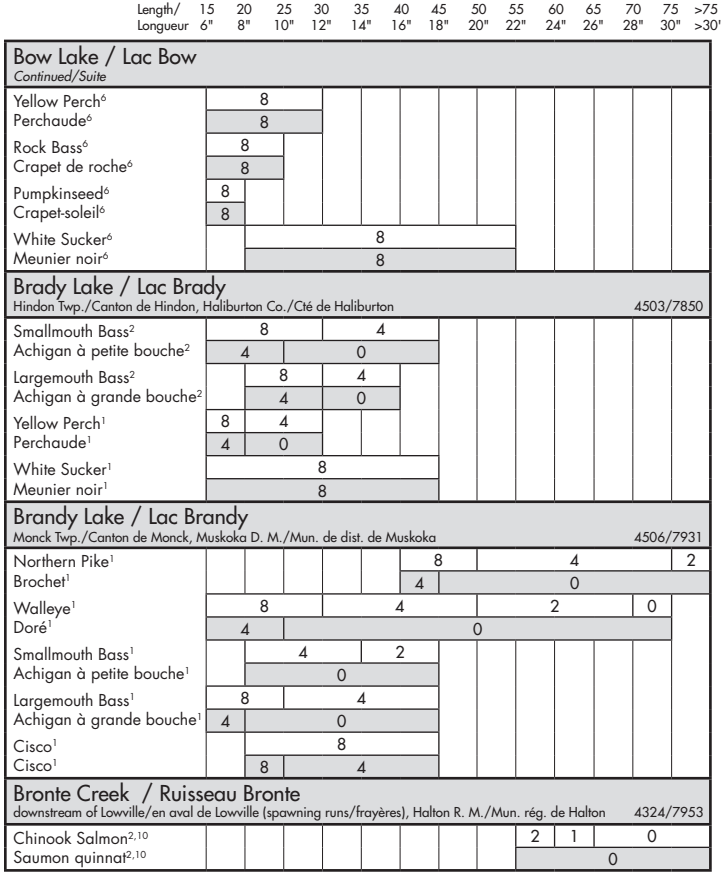
Length/ Longueur
15 6"
20 8"
25 10"
30 12"
35 14"
40 16"
45 18"
50 20"
55 22"
60 24"
65 26"
70 28"
75 30"
>75 cm >30"
Bow Lake / Lac Bow
Continued/Suite
Yellow Perch6
Perchaude6
Rock Bass6
Crapet de roche6
Pumpkinseed6
Crapet-soleil6
White Sucker6
Meunier noir6
Brady Lake / Lac Brady
Hindon Twp./Canton de Hindon, Haliburton Co./Cté de Haliburton
4503/7850
Smallmouth Bass2
Achigan à petite bouche2
Largemouth Bass2
Achigan à grande bouche2
Yellow Perch1
Perchaude1
White Sucker1
Meunier noir1
Brandy Lake / Lac Brandy
Monck Twp./Canton de Monck, Muskoka D. M./Mun. de dist. de Muskoka
4506/7931
Northern Pike1
Brochet1
Walleye1
Doré1
Smallmouth Bass1
Achigan à petite bouche1
Largemouth Bass1
Achigan à grande bouche1
Cisco1
Cisco1
Bronte Creek / Ruisseau Bronte
downstream of Lowville/en aval de Lowville (spawning runs/frayères), Halton R. M./Mun. rég. de Halton
4324/7953
Chinook Salmon2,10
Saumon quinnat2,10

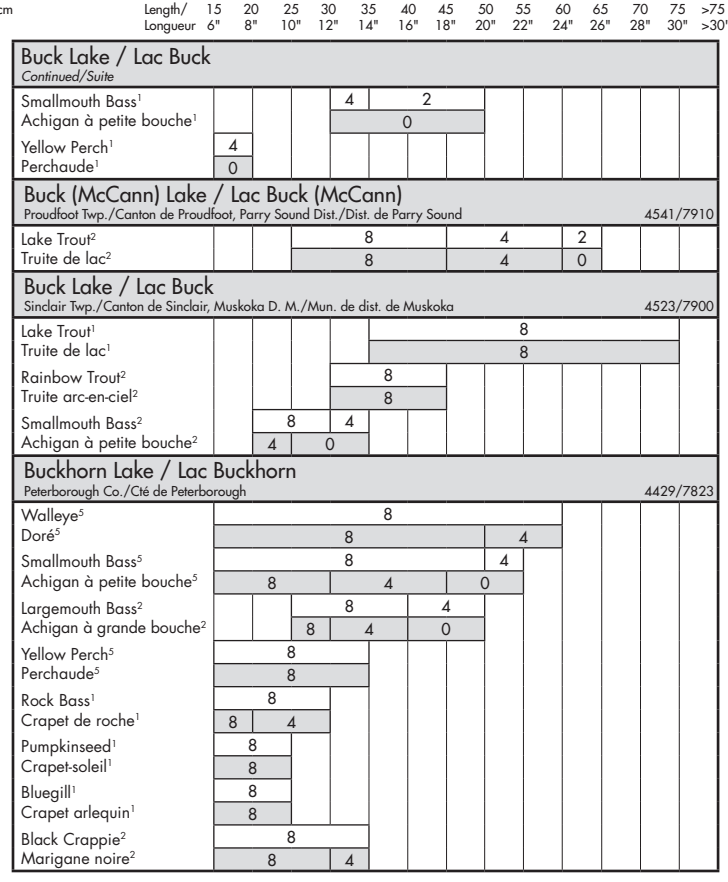
Length/ Longueur
15 6"
20 8"
25 10"
30 12"
35 14"
40 16"
45 18"
50 20"
55 22"
60 24"
65 26"
70 28"
75 30"
>75 cm >30"
Buck Lake / Lac Buck
Continued/Suite
Smallmouth Bass1
Achigan à petite bouche1
Yellow Perch1
Perchaude1
Buck (McCann) Lake / Lac Buck (McCann)
Proudfoot Twp./Canton de Proudfoot, Parry Sound Dist./Dist. de Parry Sound
4541/7910
Lake Trout2
Truite de lac2
Buck Lake / Lac Buck
Sinclair Twp./Canton de Sinclair, Muskoka D. M./Mun. de dist. de Muskoka
4523/7900
Lake Trout1
Truite de lac1
Rainbow Trout2
Truite arc-en-ciel2
Smallmouth Bass2
Achigan à petite bouche2
Buckhorn Lake / Lac Buckhorn
Peterborough Co./Cté de Peterborough
4429/7823
Walleye5
Doré5
Smallmouth Bass5
Achigan à petite bouche5
Largemouth Bass2
Achigan à grande bouche2
Yellow Perch5
Perchaude5
Rock Bass1
Crapet de roche1
Pumpkinseed1
Crapet-soleil1
Bluegill1
Crapet arlequin1
Black Crappie2
Marigane noire2

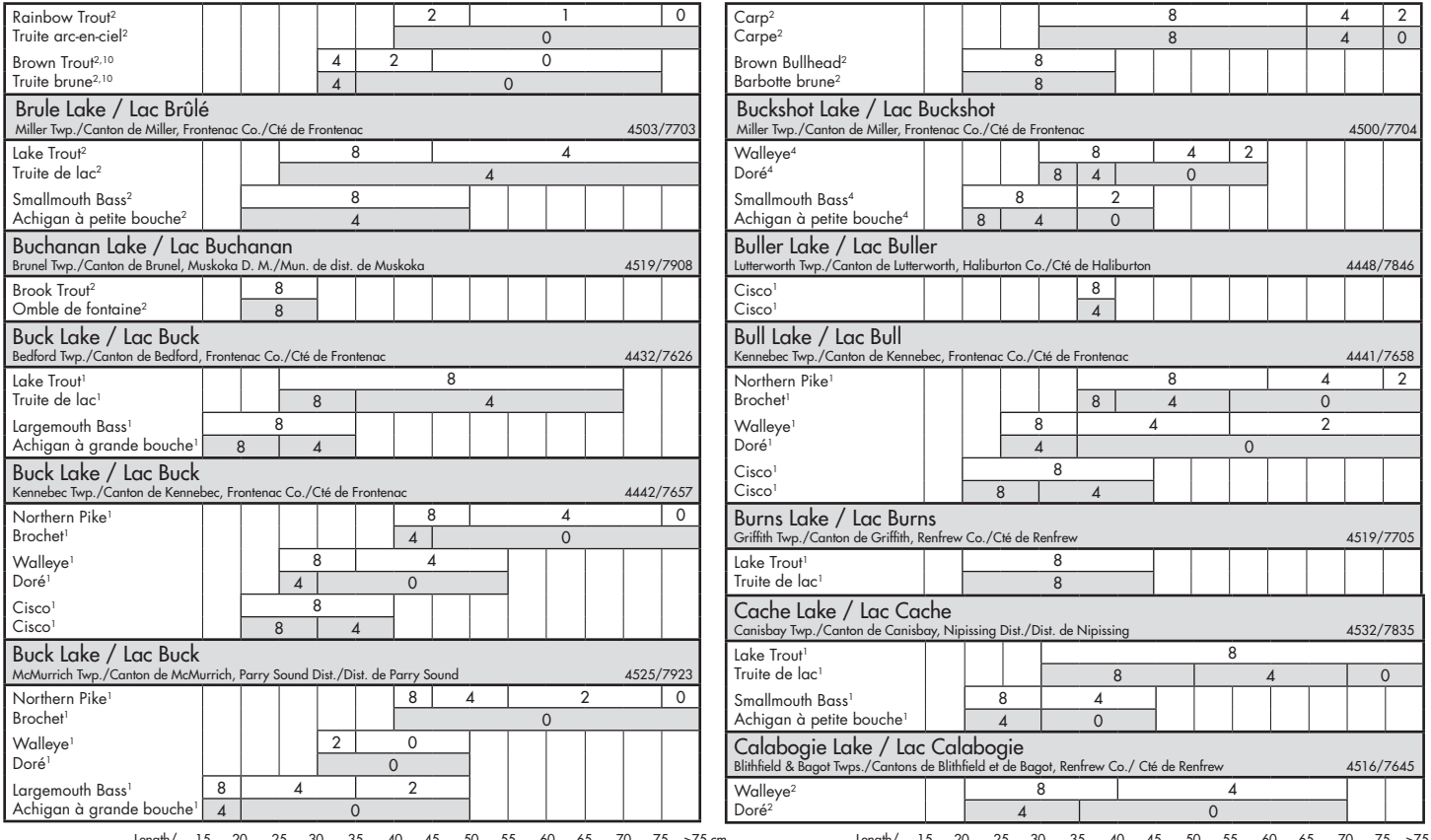
Rainbow Trout[2]
Truite arc-en-ciel[2]
Brown Trout[2,10]
Truite brune[2,10]
Brule Lake / Lac Brûlé
Miller Twp./Canton de Miller, Frontenac Co./Cté de Frontenac
4503/7703
Lake Trout[2]
Truite de lac[2]
Smallmouth Bass[2]
Achigan à petite bouche[2]
Buchanan Lake / Lac Buchanan
Brunel Twp./Canton de Brunel, Muskoka D. M./Mun. de dist. de Muskoka
4519/7908
Brook Trout[2]
Omble de fontaine[2]
Buck Lake / Lac Buck
Bedford Twp./Canton de Bedford, Frontenac Co./Cté de Frontenac
4432/7626
Lake Trout[1]
Truite de lac[1]
Largemouth Bass[1]
Achigan à grande bouche[1]
Buck Lake / Lac Buck
Kennebec Twp./Canton de Kennebec, Frontenac Co./Cté de Frontenac
4442/7657
Northern Pike[1]
Brochet[1]
Walleye[1]
Doré[1]
Cisco[1]
Cisco[1]
Buck Lake / Lac Buck
McMurrich Twp./Canton de McMurrich, Parry Sound Dist./Dist. de Parry Sound
4525/7923
Northern Pike[1]
Brochet[1]
Walleye[1]
Doré[1]
Largemouth Bass[1]
Achigan à grande bouche[1]
Carp[2]
Carpe[2]
Brown Bullhead[2]
Barbotte brune[2]
Buckshot Lake / Lac Buckshot
Miller Twp./Canton de Miller, Frontenac Co./Cté de Frontenac
4500/7704
Walleye[4]
Doré[4]
Smallmouth Bass[4]
Achigan à petite bouche[4]
Buller Lake / Lac Buller
Lutterworth Twp./Canton de Lutterworth, Haliburton Co./Cté de Haliburton
4448/7846
Cisco[1]
Cisco[1]
Bull Lake / Lac Bull
Kennebec Twp./Canton de Kennebec, Frontenac Co./Cté de Frontenac
4441/7658
Northern Pike[1]
Brochet[1]
Walleye[1]
Doré[1]
Cisco[1]
Cisco[1]
Burns Lake / Lac Burns
Griffith Twp./Canton de Griffith, Renfrew Co./Cté de Renfrew
4519/7705
Lake Trout[1]
Truite de lac[1]
Cache Lake / Lac Cache
Canisbay Twp./Canton de Canisbay, Nipissing Dist./Dist. de Nipissing
4532/7835
Lake Trout[1]
Truite de lac[1]
Smallmouth Bass[1]
Achigan à petite bouche[1]
Calabogie Lake / Lac Calabogie
Blithfield & Bagot Twps./Cantons de Blithfield et de Bagot, Renfrew Co./ Cté de Renfrew
4516/7645
Walleye[2]
Doré[2]
Length/ Longueur
15 6" 20 8" 25 10" 30 12" 35 14" 40 16" 45 18" 50 20" 55 22" 60 24" 65 26" 70 28" 75 30" >75 cm >30"
General population/population générale
Sensitive population/population sensible – Women of child-bearing age and children under 15/Les femmes en âge de procréer et les enfants de moins de 15 ans

Length/Longueur: 15 6" | 20 8" | 25 10" | 30 12" | 35 14" | 40 16" | 45 18" | 50 20" | 55 22" | 60 24" | 65 26" | 70 28" | 75 30" | >75 cm >30"

Calabogie Lake / Lac Calabogie
Continued/Suite

Northern Pike[1]							8			4				
Brochet[1]							4			0				
Smallmouth Bass[2]			8			4								
Achigan à petite bouche[2]		4			0									

Cameron Lake/ Lac Cameron
Fenelon Twp./Canton de Fenelon, Victoria Co./Cté de Victoria — 4433/7846

Walleye[2]				8				4			2	0		
Doré[2]		8			4				0					
Largemouth Bass[2]				8			4	2						
Achigan à grande bouche[2]			8		4			0						
Smallmouth Bass[2]				8			4	2						
Achigan à petite bouche[2]		8		4		0								
Yellow Perch[1]			8											
Perchaude[1]			8		4									
Black Crappie[1]			8											
Marigane noire[1]			8											
Rock Bass[1]			8											
Crapet de roche[1]		4	0											
Pumpkinseed[1]			8											
Crapet-soleil[1]		8	4											
Bluegill[1]			8											
Crapet arlequin[1]			8											

Cameron Lake / Lac Cameron
St. Edmunds Twp./Canton de St. Edmunds, Bruce Co./Cté de Bruce — 4513/8134

Walleye[1]				8				4						
Doré[1]			8			4			0					
Smallmouth Bass[1]				8										
Achigan à petite bouche[1]				8										

Camp Lake / Lac Camp
Finlayson Twp./Canton de Finlayson, Muskoka D. M./Mun. de dist. de Muskoka — 4526/7855

Lake Trout[2]					8				4					
Truite de lac[2]					8				4					

Canagagigue Creek / Ruisseau Canagagigue
Continued/Suite

White Sucker[2,7]				8										
Meunier noir[2,7]				8										
Redhorse Sucker[2]									8					
Suceur rouge[2]									0					

Canal Lake / Lac Canal
Carden & Eldon Twps./Cantons de Carden et d'Eldon, Victoria Co./Cté de Victoria — 4434/7903

Walleye[1]					8						4			
Doré[1]				8			4			0				
Northen Pike[1]									8					
Brochet[1]									8					
Smallmouth Bass[2]					8									
Achigan à petite bouche[2]					8									
Largemouth Bass[2]					8									
Achigan à grande bouche[2]					8			4						
Yellow Perch[1]		8												
Perchaude[1]		8												
Black Crappie[1]			8											
Marigane noire[1]			8											
Rock Bass[1]			8											
Crapet de roche[1]			8		4									
Pumpkinseed[1]		8												
Crapet-soleil[1]		8												
Brown Bullhead[2]				8										
Barbotte brune[2]				8										
Carp[2]										8				
Carpe[2]										8				

Canisbay Lake / Lac Canisbay
Canisbay Twp./Canton de Canisbay, Nipissing Dist./Dist. de Nipissing — 4534/7835

Lake Trout[4]						8			4		2			
Truite de lac[4]						4			0					

Canonto Lake / Lac Canonto
South Canonto Twp./Canton de Canonto-S., Frontenac Co./Cté de Frontenac — 4503/7647

Northern Pike[1]								8						
Brochet[1]							8		4					

Canagagigue Creek / Ruisseau Canagagigue

Woolwich Reservoir/Réservoir Woolwich
Woolwich Twp./Canton de Woolwich, Waterloo R. M./Mun. rég. de Waterloo — 4338/8035

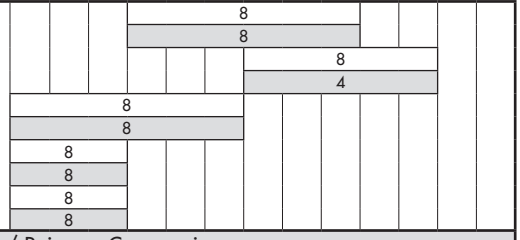

Canagagigue Creek / Ruisseau Canagagigue

upstream of Elmira/ en amont d'Elmira
Woolwich Twp./Canton de Woolwich, Waterloo R. M./Mun. rég. de Waterloo — 4337/8035

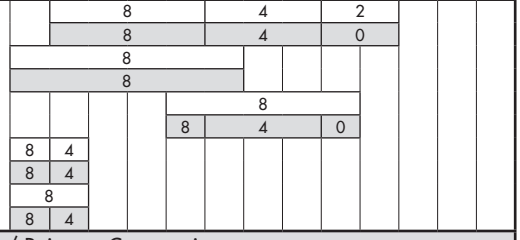

Canagagigue Creek / Ruisseau Canagagigue

downstream of Elmira/ en aval d'Elmira
Woolwich Twp./Canton de Woolwich, Waterloo R. M./Mun. rég. de Waterloo — 4336/8033

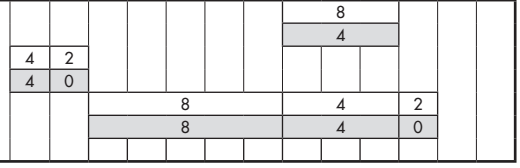

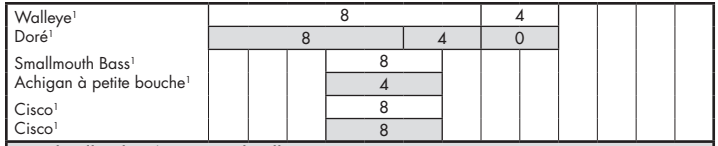

Cardwell Lake / Lac Cardwell

Wicklow Twp./Canton de Wicklow, Hasting Co./Cté de Hastings — 4516/7755

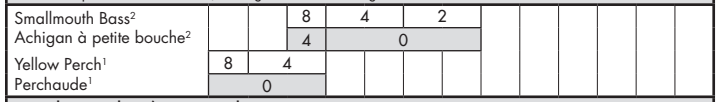

Caribou Lake / Lac Caribou

McConkey Twp./Canton de McConkey, Parry Sound Dist./Dist. de Parry Sound — 4556/8004

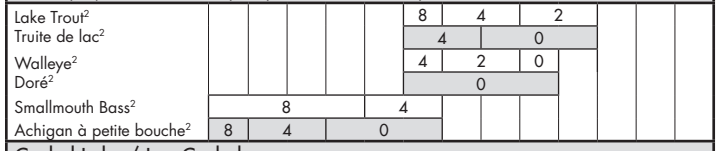

Cashel Lake / Lac Cashel

Cashel Twp./Canton de Cashel, Hastings Co./Cté de Hastings — 4455/7733



Cataraqui River / Rivière Cataraqui

Belle Island Area/Environs de l'île Belle, Leeds Co./Cté de Leeds — 4416/7628

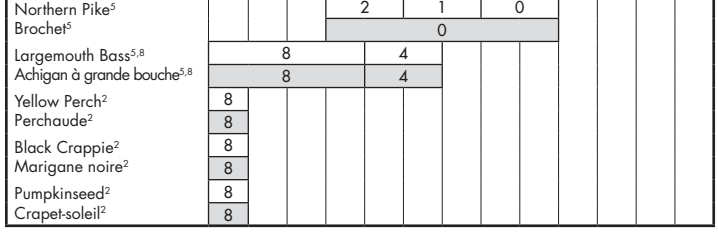

Length/Longueur: 15 6" | 20 8" | 25 10" | 30 12" | 35 14" | 40 16" | 45 18" | 50 20" | 55 22" | 60 24" | 65 26" | 70 28" | 75 30" | >75 cm >30"

Southern Ontario/Sud de l'Ontario

General population/population générale
Sensitive population/population sensible – *Women of child-bearing age and children under 15/Les femmes en âge de procréer et les enfants de moins de 15 ans*

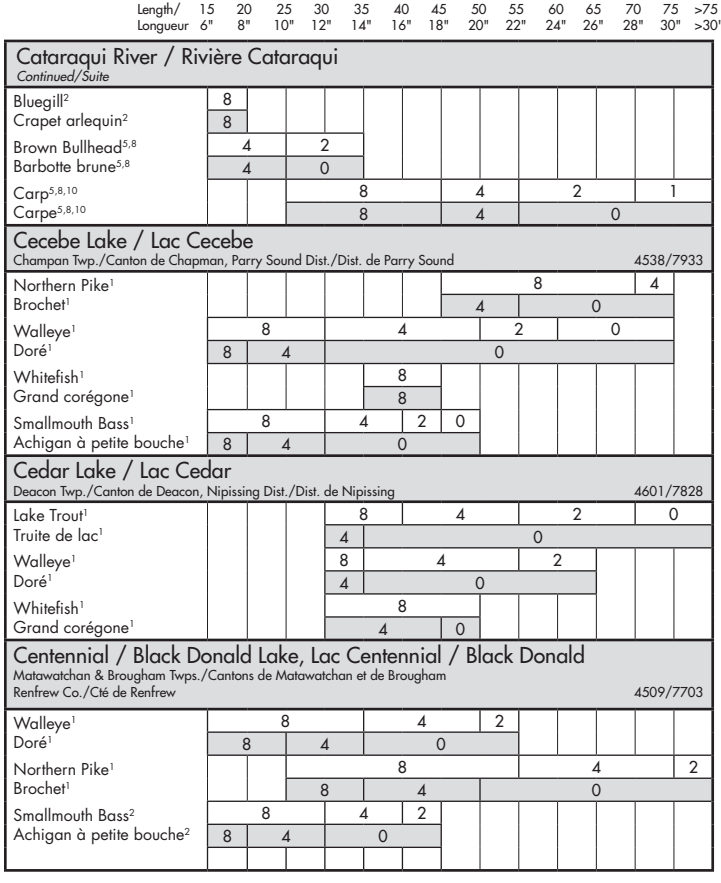
Length/ Longueur
15 6"
20 8"
25 10"
30 12"
35 14"
40 16"
45 18"
50 20"
55 22"
60 24"
65 26"
70 28"
75 30"
>75 cm >30"
Cataraqui River / Rivière Cataraqui
Continued/Suite
Bluegill2
Crapet arlequin2
Brown Bullhead5,8
Barbotte brune5,8
Carp5,8,10
Carpe5,8,10
Cecebe Lake / Lac Cecebe
Champan Twp./Canton de Chapman, Parry Sound Dist./Dist. de Parry Sound
4538/7933
Northern Pike1
Brochet1
Walleye1
Doré1
Whitefish1
Grand corégone1
Smallmouth Bass1
Achigan à petite bouche1
Cedar Lake / Lac Cedar
Deacon Twp./Canton de Deacon, Nipissing Dist./Dist. de Nipissing
4601/7828
Lake Trout1
Truite de lac1
Walleye1
Doré1
Whitefish1
Grand corégone1
Centennial / Black Donald Lake, Lac Centennial / Black Donald
Matawatchan & Brougham Twps./Cantons de Matawatchan et de Brougham
Renfrew Co./Cté de Renfrew
4509/7703
Walleye1
Doré1
Northern Pike1
Brochet1
Smallmouth Bass2
Achigan à petite bouche2

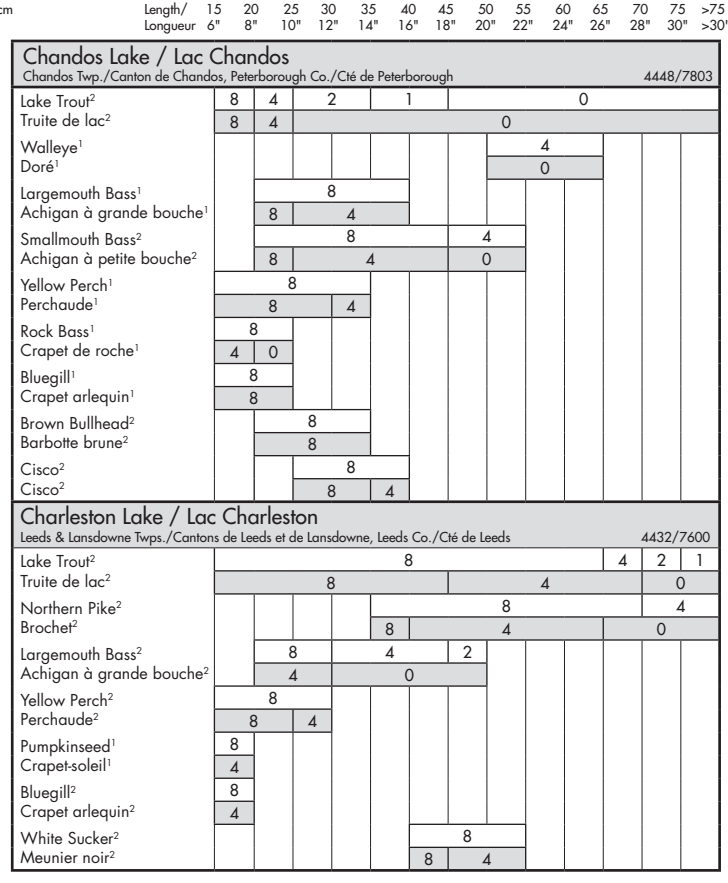
Length/ Longueur
15 6"
20 8"
25 10"
30 12"
35 14"
40 16"
45 18"
50 20"
55 22"
60 24"
65 26"
70 28"
75 30"
>75 cm >30"
Chandos Lake / Lac Chandos
Chandos Twp./Canton de Chandos, Peterborough Co./Cté de Peterborough
4448/7803
Lake Trout2
Truite de lac2
Walleye1
Doré1
Largemouth Bass1
Achigan à grande bouche1
Smallmouth Bass2
Achigan à petite bouche2
Yellow Perch1
Perchaude1
Rock Bass1
Crapet de roche1
Bluegill1
Crapet arlequin1
Brown Bullhead2
Barbotte brune2
Cisco2
Cisco2
Charleston Lake / Lac Charleston
Leeds & Lansdowne Twps./Cantons de Leeds et de Lansdowne, Leeds Co./Cté de Leeds
4432/7600
Lake Trout2
Truite de lac2
Northern Pike2
Brochet2
Largemouth Bass2
Achigan à grande bouche2
Yellow Perch2
Perchaude2
Pumpkinseed1
Crapet-soleil1
Bluegill2
Crapet arlequin2
White Sucker2
Meunier noir2

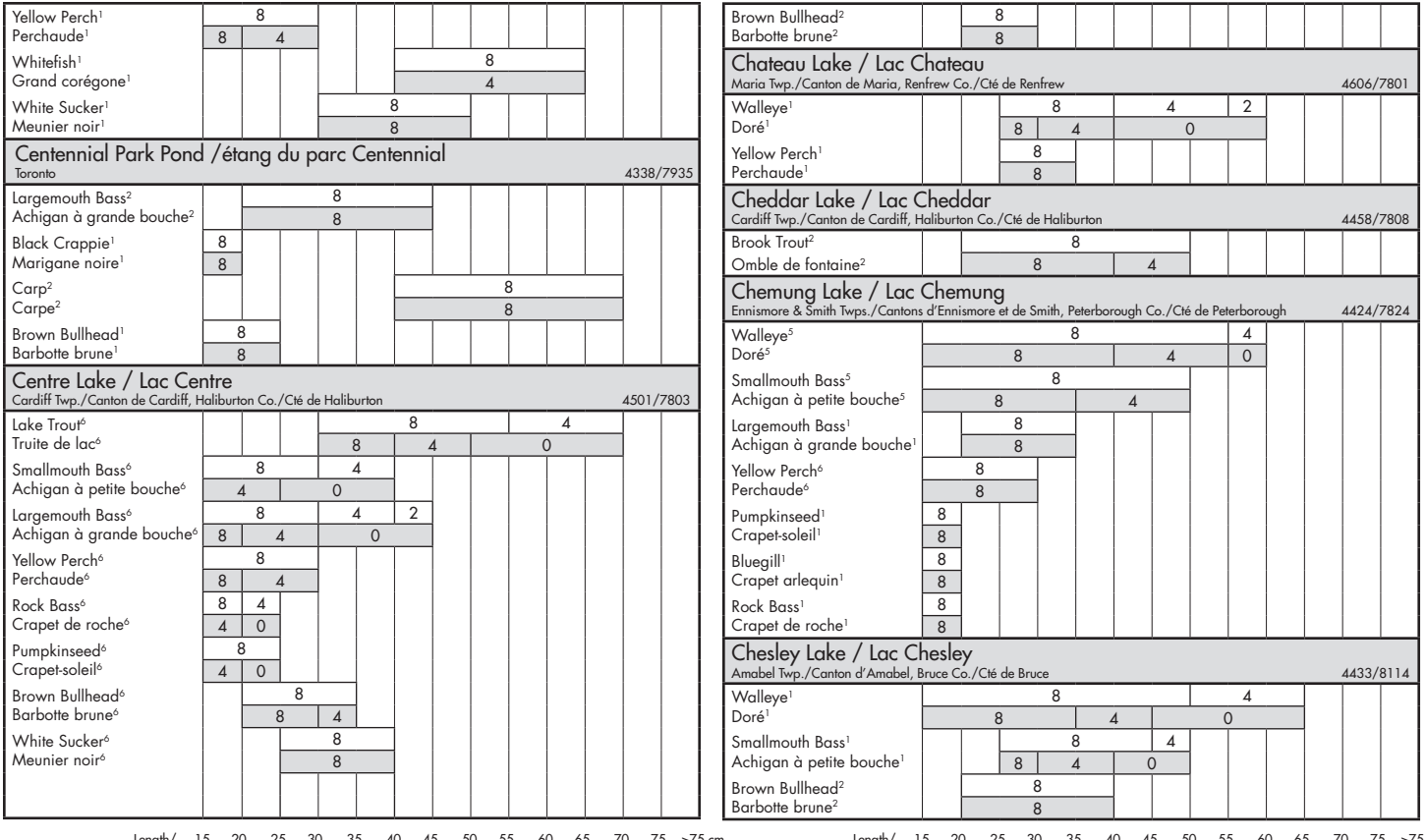

Southern Ontario/Sud de l'Ontario

General population/population générale

Sensitive population/population sensible – *Women of child-bearing age and children under 15/Les femmes en âge de procréer et les enfants de moins de 15 ans*

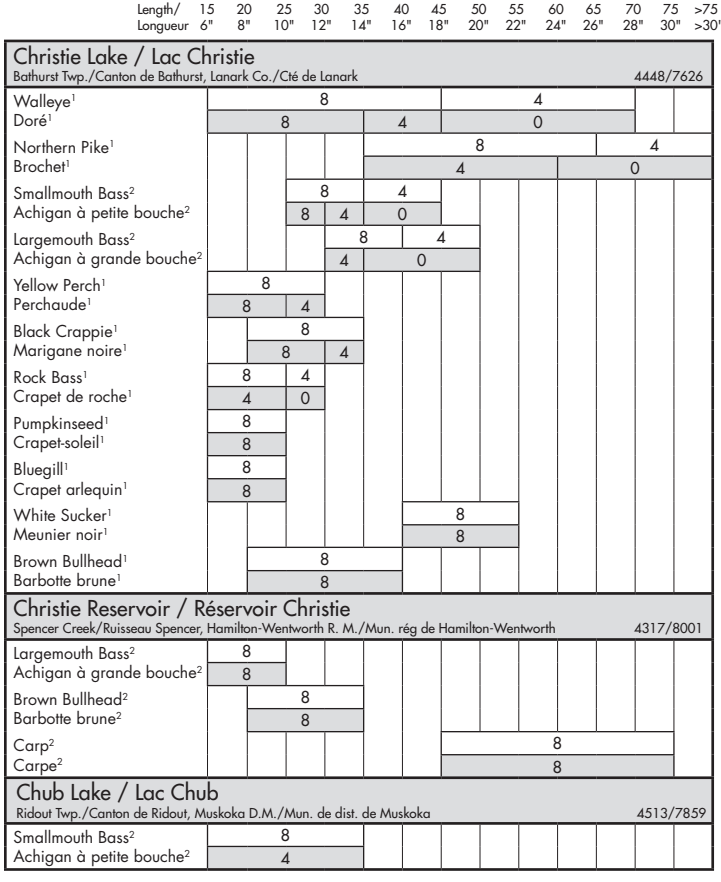
Length/ Longueur
15 6"
20 8"
25 10"
30 12"
35 14"
40 16"
45 18"
50 20"
55 22"
60 24"
65 26"
70 28"
75 30"
>75 cm >30"
Christie Lake / Lac Christie
Bathurst Twp./Canton de Bathurst, Lanark Co./Cté de Lanark
4448/7626
Walleye1
Doré1
Northern Pike1
Brochet1
Smallmouth Bass2
Achigan à petite bouche2
Largemouth Bass2
Achigan à grande bouche2
Yellow Perch1
Perchaude1
Black Crappie1
Marigane noire1
Rock Bass1
Crapet de roche1
Pumpkinseed1
Crapet-soleil1
Bluegill1
Crapet arlequin1
White Sucker1
Meunier noir1
Brown Bullhead1
Barbotte brune1
Christie Reservoir / Réservoir Christie
Spencer Creek/Ruisseau Spencer, Hamilton-Wentworth R. M./Mun. rég de Hamilton-Wentworth
4317/8001
Largemouth Bass2
Achigan à grande bouche2
Brown Bullhead2
Barbotte brune2
Carp2
Carpe2
Chub Lake / Lac Chub
Ridout Twp./Canton de Ridout, Muskoka D.M./Mun. de dist. de Muskoka
4513/7859
Smallmouth Bass2
Achigan à petite bouche2

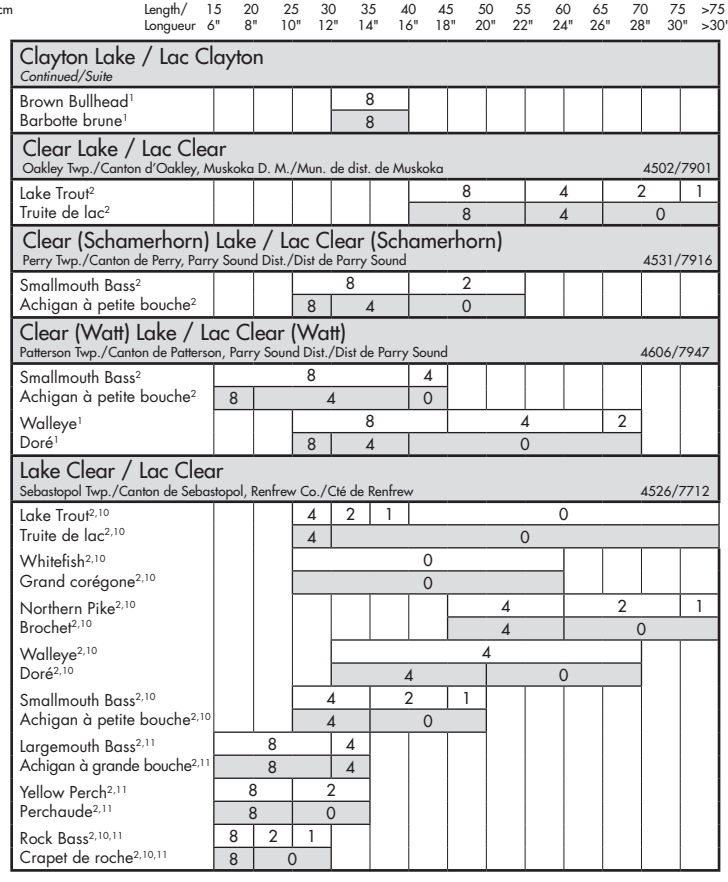
Length/ Longueur
15 6"
20 8"
25 10"
30 12"
35 14"
40 16"
45 18"
50 20"
55 22"
60 24"
65 26"
70 28"
75 30"
>75 cm >30"
Clayton Lake / Lac Clayton
Continued/Suite
Brown Bullhead1
Barbotte brune1
Clear Lake / Lac Clear
Oakley Twp./Canton d'Oakley, Muskoka D. M./Mun. de dist. de Muskoka
4502/7901
Lake Trout2
Truite de lac2
Clear (Schamerhorn) Lake / Lac Clear (Schamerhorn)
Perry Twp./Canton de Perry, Parry Sound Dist./Dist de Parry Sound
4531/7916
Smallmouth Bass2
Achigan à petite bouche2
Clear (Watt) Lake / Lac Clear (Watt)
Patterson Twp./Canton de Patterson, Parry Sound Dist./Dist de Parry Sound
4606/7947
Smallmouth Bass2
Achigan à petite bouche2
Walleye1
Doré1
Lake Clear / Lac Clear
Sebastopol Twp./Canton de Sebastopol, Renfrew Co./Cté de Renfrew
4526/7712
Lake Trout2,10
Truite de lac2,10
Whitefish2,10
Grand corégone2,10
Northern Pike2,10
Brochet2,10
Walleye2,10
Doré2,10
Smallmouth Bass2,10
Achigan à petite bouche2,10
Largemouth Bass2,11
Achigan à grande bouche2,11
Yellow Perch2,11
Perchaude2,11
Rock Bass2,10,11
Crapet de roche2,10,11

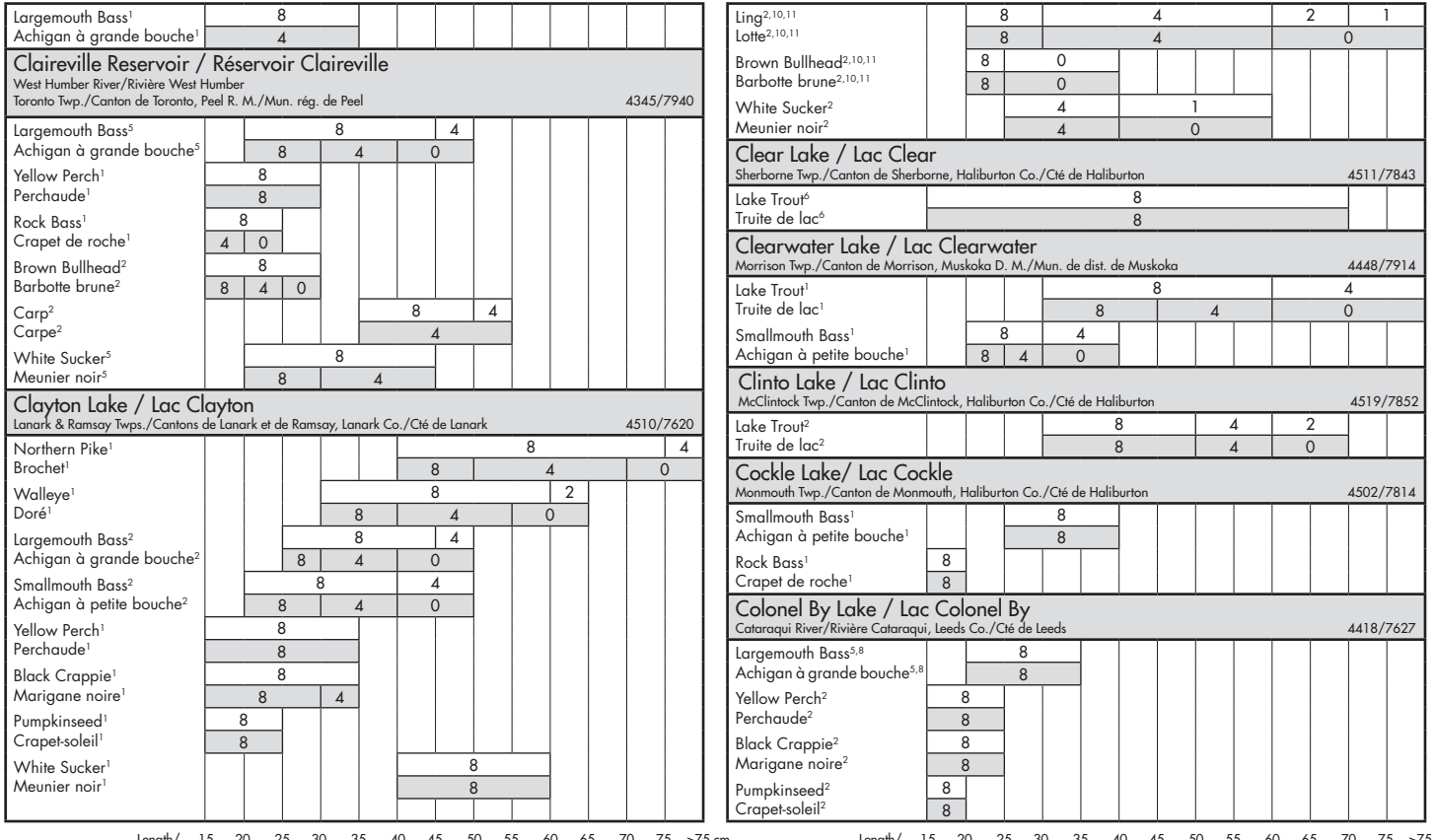

Southern Ontario/Sud de l'Ontario

General population/population générale

Sensitive population/population sensible – *Women of child-bearing age and children under 15/Les femmes en âge de procréer et les enfants de moins de 15 ans*

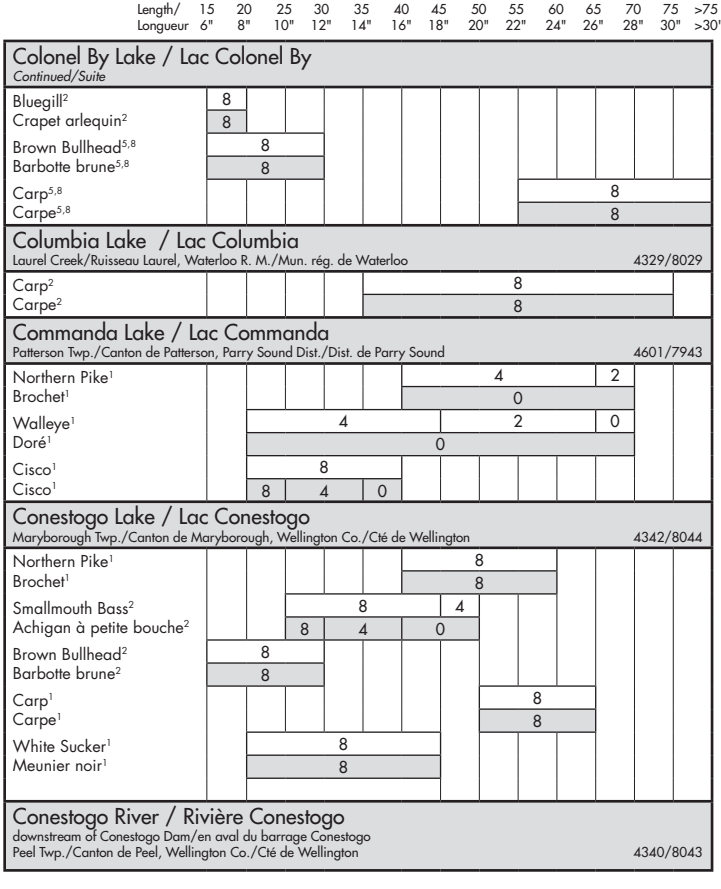
Length/ Longueur
15 6"
20 8"
25 10"
30 12"
35 14"
40 16"
45 18"
50 20"
55 22"
60 24"
65 26"
70 28"
75 30"
>75 cm >30"
Colonel By Lake / Lac Colonel By
Continued/Suite
Bluegill[2]
Crapet arlequin[2]
Brown Bullhead[5,8]
Barbotte brune[5,8]
Carp[5,8]
Carpe[5,8]
Columbia Lake / Lac Columbia
Laurel Creek/Ruisseau Laurel, Waterloo R. M./Mun. rég. de Waterloo
4329/8029
Carp[2]
Carpe[2]
Commanda Lake / Lac Commanda
Patterson Twp./Canton de Patterson, Parry Sound Dist./Dist. de Parry Sound
4601/7943
Northern Pike[1]
Brochet[1]
Walleye[1]
Doré[1]
Cisco[1]
Cisco[1]
Conestogo Lake / Lac Conestogo
Maryborough Twp./Canton de Maryborough, Wellington Co./Cté de Wellington
4342/8044
Northern Pike[1]
Brochet[1]
Smallmouth Bass[2]
Achigan à petite bouche[2]
Brown Bullhead[2]
Barbotte brune[2]
Carp[1]
Carpe[1]
White Sucker[1]
Meunier noir[1]
Conestogo River / Rivière Conestogo
downstream of Conestogo Dam/en aval du barrage Conestogo
Peel Twp./Canton de Peel, Wellington Co./Cté de Wellington
4340/8043

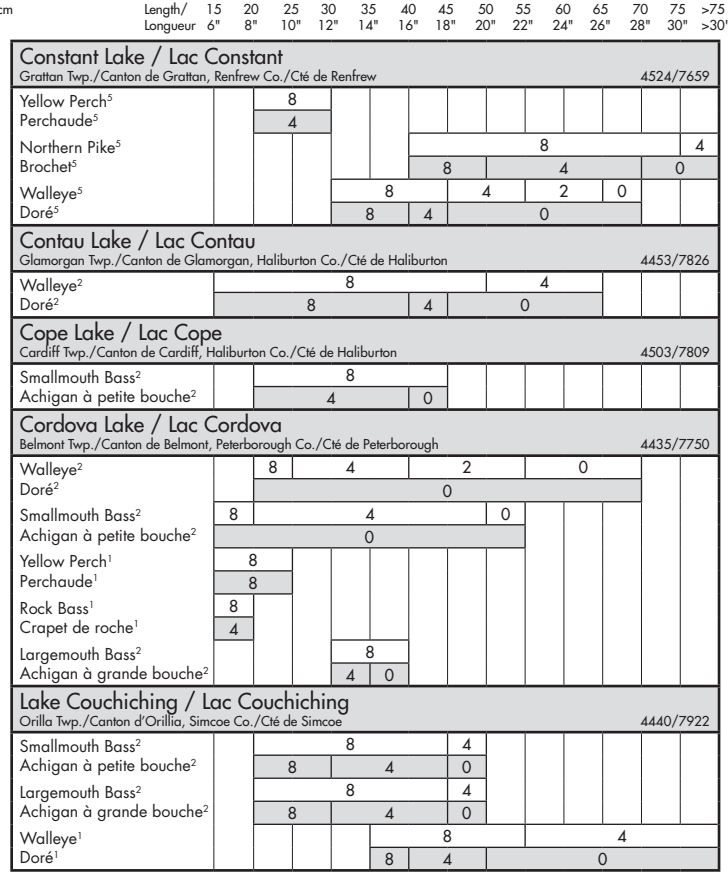
Length/ Longueur
15 6"
20 8"
25 10"
30 12"
35 14"
40 16"
45 18"
50 20"
55 22"
60 24"
65 26"
70 28"
75 30"
>75 cm >30"
Constant Lake / Lac Constant
Grattan Twp./Canton de Grattan, Renfrew Co./Cté de Renfrew
4524/7659
Yellow Perch[5]
Perchaude[5]
Northern Pike[5]
Brochet[5]
Walleye[5]
Doré[5]
Contau Lake / Lac Contau
Glamorgan Twp./Canton de Glamorgan, Haliburton Co./Cté de Haliburton
4453/7826
Walleye[2]
Doré[2]
Cope Lake / Lac Cope
Cardiff Twp./Canton de Cardiff, Haliburton Co./Cté de Haliburton
4503/7809
Smallmouth Bass[2]
Achigan à petite bouche[2]
Cordova Lake / Lac Cordova
Belmont Twp./Canton de Belmont, Peterborough Co./Cté de Peterborough
4435/7750
Walleye[2]
Doré[2]
Smallmouth Bass[2]
Achigan à petite bouche[2]
Yellow Perch[1]
Perchaude[1]
Rock Bass[1]
Crapet de roche[1]
Largemouth Bass[2]
Achigan à grande bouche[2]
Lake Couchiching / Lac Couchiching
Orilla Twp./Canton d'Orillia, Simcoe Co./Cté de Simcoe
4440/7922
Smallmouth Bass[2]
Achigan à petite bouche[2]
Largemouth Bass[2]
Achigan à grande bouche[2]
Walleye[1]
Doré[1]

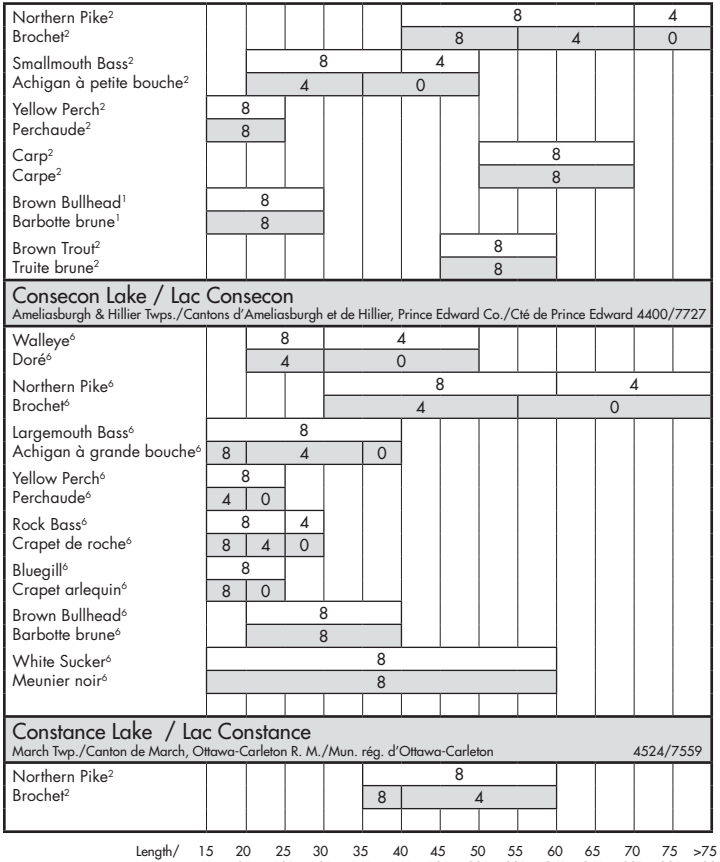

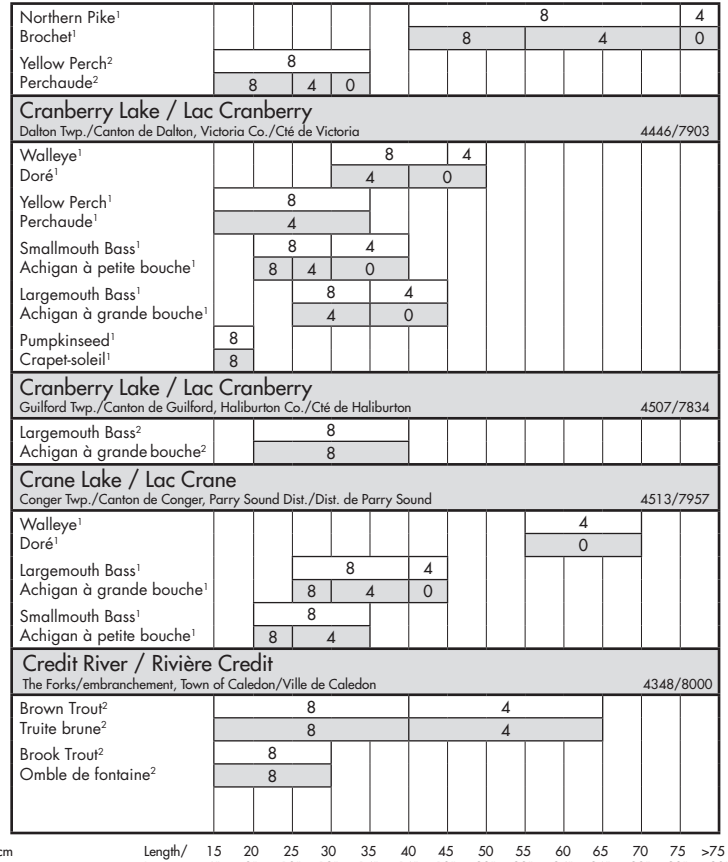

Southern Ontario/Sud de l'Ontario

General population/population générale

Sensitive population/population sensible – *Women of child-bearing age and children under 15/Les femmes en âge de procréer et les enfants de moins de 15 ans*

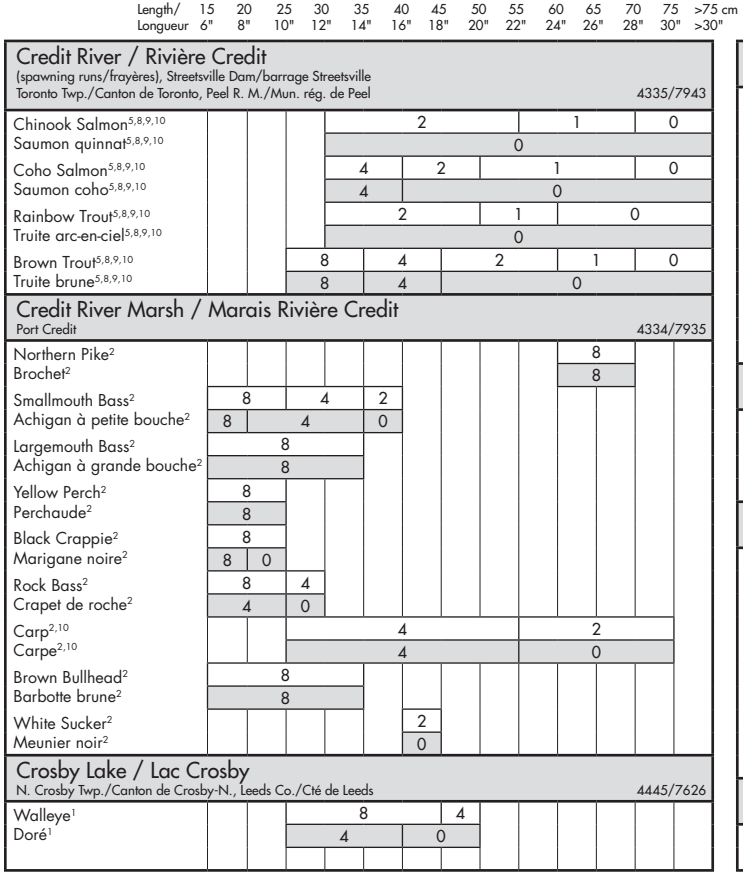
Length/ Longueur
15 6"
20 8"
25 10"
30 12"
35 14"
40 16"
45 18"
50 20"
55 22"
60 24"
65 26"
70 28"
75 30"
>75 cm >30"
Credit River / Rivière Credit
(spawning runs/frayères), Streetsville Dam/barrage Streetsville
Toronto Twp./Canton de Toronto, Peel R. M./Mun. rég. de Peel
4335/7943
Chinook Salmon5,8,9,10
Saumon quinnat5,8,9,10
Coho Salmon5,8,9,10
Saumon coho5,8,9,10
Rainbow Trout5,8,9,10
Truite arc-en-ciel5,8,9,10
Brown Trout5,8,9,10
Truite brune5,8,9,10
Credit River Marsh / Marais Rivière Credit
Port Credit
4334/7935
Northern Pike2
Brochet2
Smallmouth Bass2
Achigan à petite bouche2
Largemouth Bass2
Achigan à grande bouche2
Yellow Perch2
Perchaude2
Black Crappie2
Marigane noire2
Rock Bass2
Crapet de roche2
Carp2,10
Carpe2,10
Brown Bullhead2
Barbotte brune2
White Sucker2
Meunier noir2
Crosby Lake / Lac Crosby
N. Crosby Twp./Canton de Crosby-N., Leeds Co./Cté de Leeds
4445/7626
Walleye1
Doré1

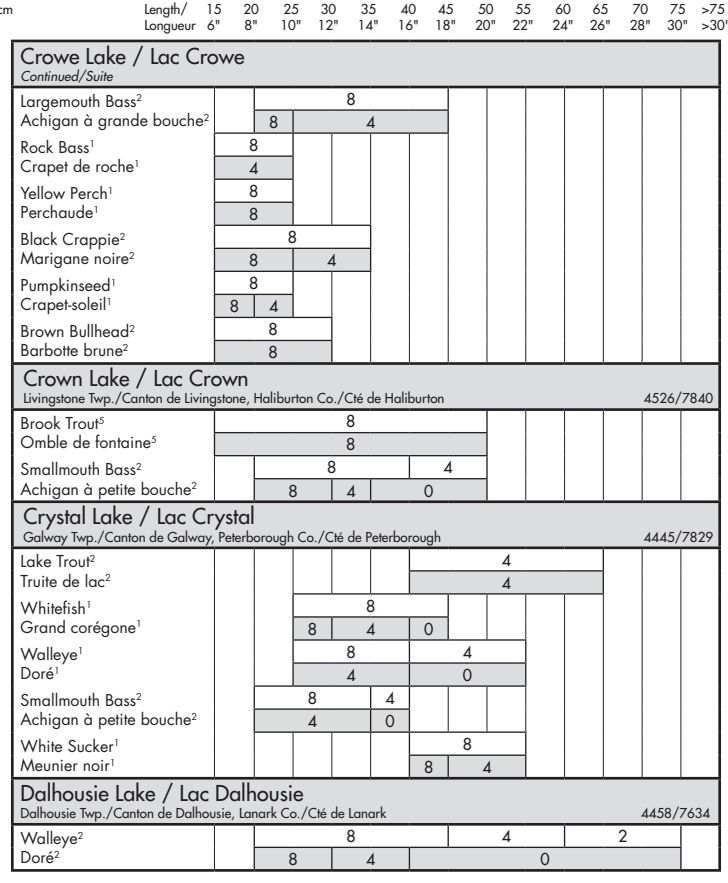
Length/ Longueur
15 6"
20 8"
25 10"
30 12"
35 14"
40 16"
45 18"
50 20"
55 22"
60 24"
65 26"
70 28"
75 30"
>75 cm >30"
Crowe Lake / Lac Crowe
Continued/Suite
Largemouth Bass2
Achigan à grande bouche2
Rock Bass1
Crapet de roche1
Yellow Perch1
Perchaude1
Black Crappie2
Marigane noire2
Pumpkinseed1
Crapet-soleil1
Brown Bullhead2
Barbotte brune2
Crown Lake / Lac Crown
Livingstone Twp./Canton de Livingstone, Haliburton Co./Cté de Haliburton
4526/7840
Brook Trout5
Omble de fontaine5
Smallmouth Bass2
Achigan à petite bouche2
Crystal Lake / Lac Crystal
Galway Twp./Canton de Galway, Peterborough Co./Cté de Peterborough
4445/7829
Lake Trout2
Truite de lac2
Whitefish1
Grand corégone1
Walleye1
Doré1
Smallmouth Bass2
Achigan à petite bouche2
White Sucker1
Meunier noir1
Dalhousie Lake / Lac Dalhousie
Dalhousie Twp./Canton de Dalhousie, Lanark Co./Cté de Lanark
4458/7634
Walleye2
Doré2

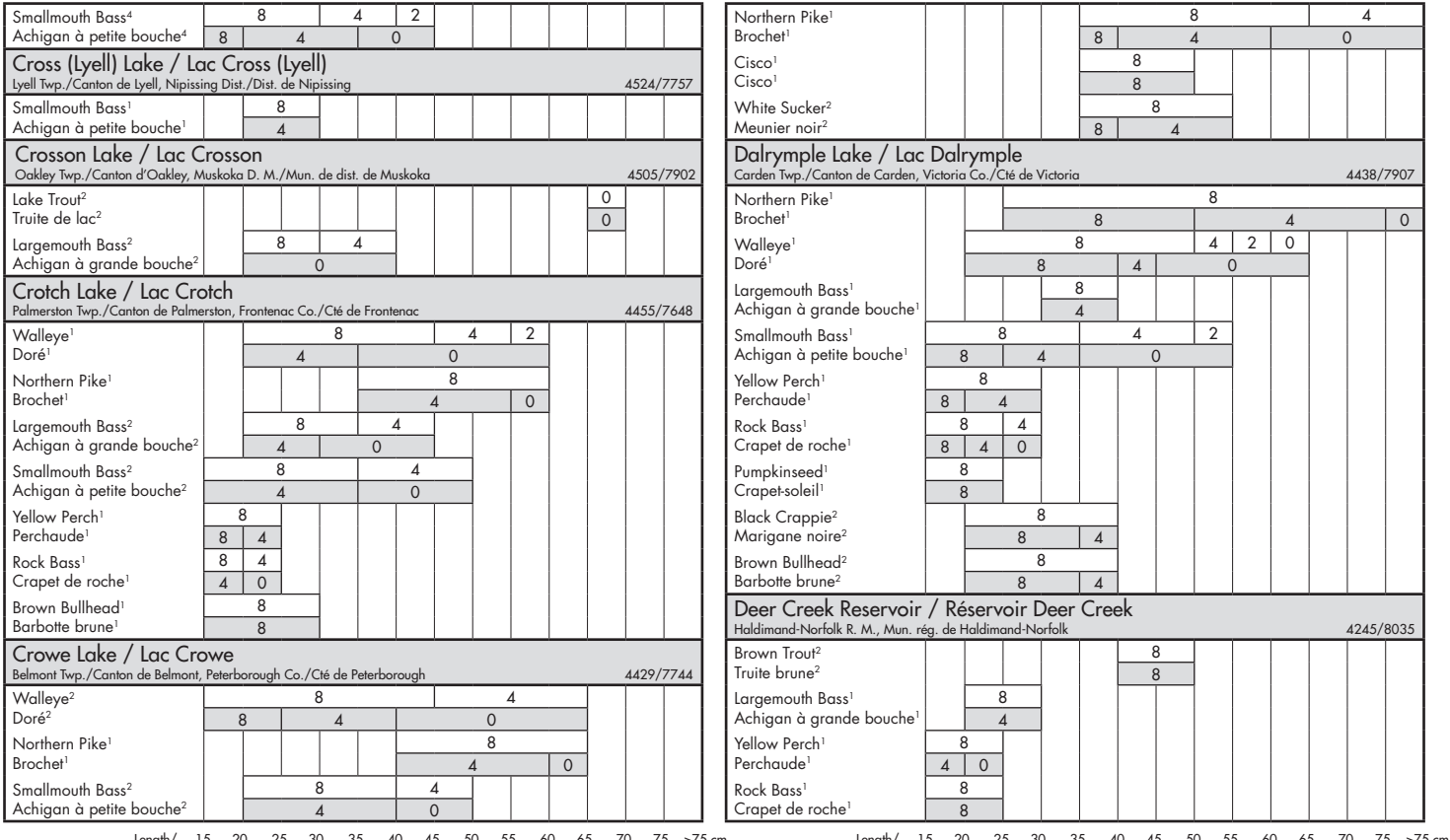

Southern Ontario/Sud de l'Ontario

General population/population générale

Sensitive population/population sensible – *Women of child-bearing age and children under 15/Les femmes en âge de procréer et les enfants de moins de 15 ans*

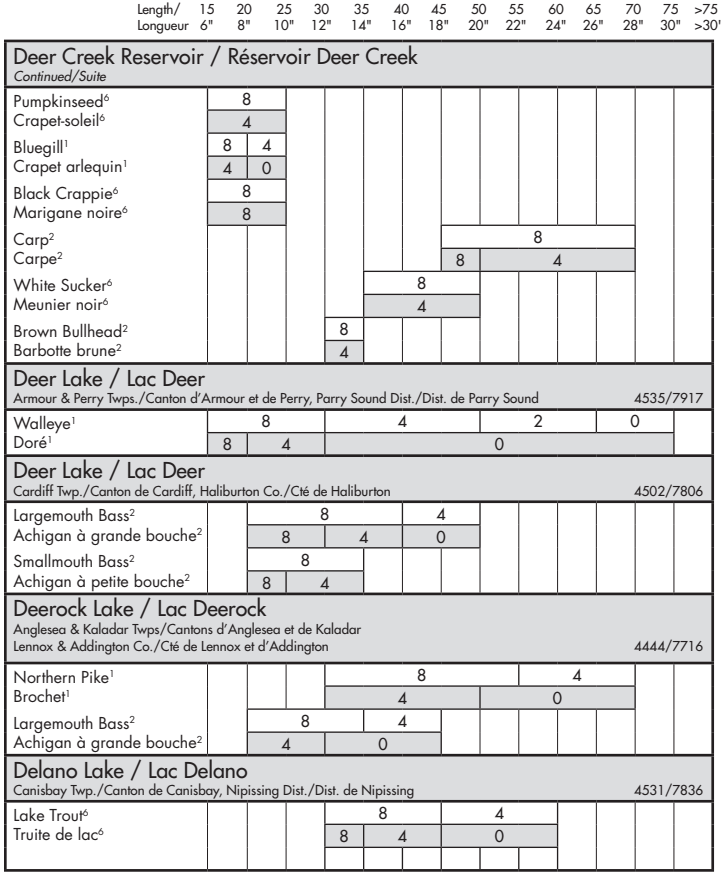
Length/ Longueur
15 6"
20 8"
25 10"
30 12"
35 14"
40 16"
45 18"
50 20"
55 22"
60 24"
65 26"
70 28"
75 30"
>75 cm >30"
Deer Creek Reservoir / Réservoir Deer Creek
Continued/Suite
Pumpkinseed6
Crapet-soleil6
Bluegill1
Crapet arlequin1
Black Crappie6
Marigane noire6
Carp2
Carpe2
White Sucker6
Meunier noir6
Brown Bullhead2
Barbotte brune2
Deer Lake / Lac Deer
Armour & Perry Twps./Canton d'Armour et de Perry, Parry Sound Dist./Dist. de Parry Sound
4535/7917
Walleye1
Doré1
Deer Lake / Lac Deer
Cardiff Twp./Canton de Cardiff, Haliburton Co./Cté de Haliburton
4502/7806
Largemouth Bass2
Achigan à grande bouche2
Smallmouth Bass2
Achigan à petite bouche2
Deerock Lake / Lac Deerock
Anglesea & Kaladar Twps/Cantons d'Anglesea et de Kaladar
Lennox & Addington Co./Cté de Lennox et d'Addington
4444/7716
Northern Pike1
Brochet1
Largemouth Bass2
Achigan à grande bouche2
Delano Lake / Lac Delano
Canisbay Twp./Canton de Canisbay, Nipissing Dist./Dist. de Nipissing
4531/7836
Lake Trout6
Truite de lac6

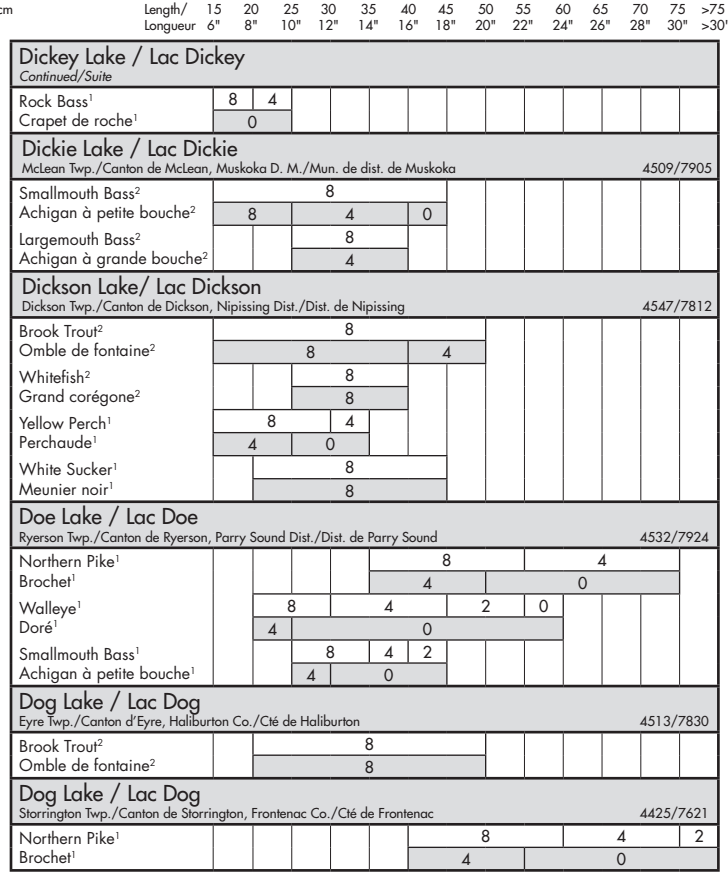
Length/ Longueur
15 6"
20 8"
25 10"
30 12"
35 14"
40 16"
45 18"
50 20"
55 22"
60 24"
65 26"
70 28"
75 30"
>75 cm >30"
Dickey Lake / Lac Dickey
Continued/Suite
Rock Bass1
Crapet de roche1
Dickie Lake / Lac Dickie
McLean Twp./Canton de McLean, Muskoka D. M./Mun. de dist. de Muskoka
4509/7905
Smallmouth Bass2
Achigan à petite bouche2
Largemouth Bass2
Achigan à grande bouche2
Dickson Lake/ Lac Dickson
Dickson Twp./Canton de Dickson, Nipissing Dist./Dist. de Nipissing
4547/7812
Brook Trout2
Omble de fontaine2
Whitefish2
Grand corégone2
Yellow Perch1
Perchaude1
White Sucker1
Meunier noir1
Doe Lake / Lac Doe
Ryerson Twp./Canton de Ryerson, Parry Sound Dist./Dist. de Parry Sound
4532/7924
Northern Pike1
Brochet1
Walleye1
Doré1
Smallmouth Bass1
Achigan à petite bouche1
Dog Lake / Lac Dog
Eyre Twp./Canton d'Eyre, Haliburton Co./Cté de Haliburton
4513/7830
Brook Trout2
Omble de fontaine2
Dog Lake / Lac Dog
Storrington Twp./Canton de Storrington, Frontenac Co./Cté de Frontenac
4425/7621
Northern Pike1
Brochet1

Delhi Reservoir / Réservoir Delhi
Middleton Twp./Canton de Middleton, Haldimand-Norfolk R. M., Mun. rég. de Haldimand-Norfolk — 4251/8030

- Bluegill[1] / Crapet arlequin[1]: 8
- Pumpkinseed[1] / Crapet-soleil[1]: 8

Denbigh Lake / Lac Denbigh
Denbigh Twp./Canton de Denbigh, Lennox & Addington Co./Cté de Lennox et d'Addington — 4508/7716

- Walleye[1] / Doré[1]: 8 | 4 | 8 | 4 | 0
- Northern Pike[1] / Brochet[1]: 8 | 8 | 4
- Yellow Perch[1] / Perchaude[1]: 8 | 8 | 4

Depot Lake / Lac Depot
Eyre Twp./Canton d'Eyre, Haliburton Co./Cté de Haliburton — 4515/7832

- White Sucker[1] / Meunier noir[1]: 8 | 4

Devil Lake / Lac Devil
Bedford Twp./Canton de Bedford, Frontenac Co./Cté de Frontenac — 4435/7627

- Lake Trout[1] / Truite de lac[1]: 8 | 8 | 4
- Smallmouth Bass[1] / Achigan à petite bouche[1]: 8 | 4 | 8 | 4 | 0
- Largemouth Bass[1] / Achigan à grande bouche[2]: 8 | 8 | 4

Diamond Lake / Lac Diamond
Herschel Twp./Canton de Herschel, Hastings Co./Cté de Hastings — 4504/7802

- Lake Trout[1] / Truite de lac[1]: 8 | 4 | 8 | 4 | 0

Dickey Lake / Lac Dickey
Lake Twp./Canton de Lake, Hastings Co./Cté de Hastings — 4447/7744

- Lake Trout[2] / Truite de lac[2]: 8 | 8
- Smallmouth Bass[2] / Achigan à petite bouche[2]: 8 | 4 | 8 | 4 | 0

Length/Longueur: 15 6" | 20 8" | 25 10" | 30 12" | 35 14" | 40 16" | 45 18" | 50 20" | 55 22" | 60 24" | 65 26" | 70 28" | 75 30" | >75 cm >30"

- Largemouth Bass[2] / Achigan à grande bouche[2]: 8 | 4 | 4 | 0
- Black Crappie[2] / Marigane noire[2]: 8 | 4 | 8 | 4 | 0

Dollars Lake / Lac Dollars
Blair Twp./Canton de Blair, Parry Sound Dist./Dist. de Parry Sound — 4556/8013

- Northern Pike[2] / Brochet[2]: 8 | 4 | 8 | 4 | 0
- Walleye[2] / Doré[2]: 8 | 4 | 4 | 2 | 0
- Whitefish[1] / Grand corégone[1]: 8 | 8

Don River / Rivière Don
Pottery Road area/ Evirons de Pottery Road, (spawning run/frayères), Toronto — 4341/7921

- White Sucker[2,8,10,11] / Meunier noir[2,8,10,11]: 2 | 1 | 0

Lake Doré / Lac Doré
Wilberforce Twp./Canton de Wilberforce, Renfrew Co./Cté de Renfrew — 4537/7707

- Northern Pike[1] / Brochet[1]: 8 | 4 | 8 | 4 | 0
- Smallmouth Bass[2] / Achigan à petite bouche[2]: 8 | 2 | 8 | 0
- Yellow Perch[2] / Perchaude[2]: 8 | 8 | 4

Drag Lake / Lac Drag
Dudley & Dysart Twps./Cantons de Dudley et de Dysart, Haliburton Co./Cté de Haliburton — 4505/7824

- Lake Trout[2] / Truite de lac[2]: 8 | 4 | 2 | 8 | 0
- Smallmouth Bass[2] / Achigan à petite bouche[2]: 8 | 4 | 8 | 4 | 0
- Rock Bass[1] / Crapet de roche[1]: 8 | 8 | 4
- Cisco[2] / Cisco[2]: 8 | 8 | 4

Length/Longueur: 15 6" | 20 8" | 25 10" | 30 12" | 35 14" | 40 16" | 45 18" | 50 20" | 55 22" | 60 24" | 65 26" | 70 28" | 75 30" | >75 cm >30"

General population/population générale

Sensitive population/population sensible – *Women of child-bearing age and children under 15/Les femmes en âge de procréer et les enfants de moins de 15 ans*

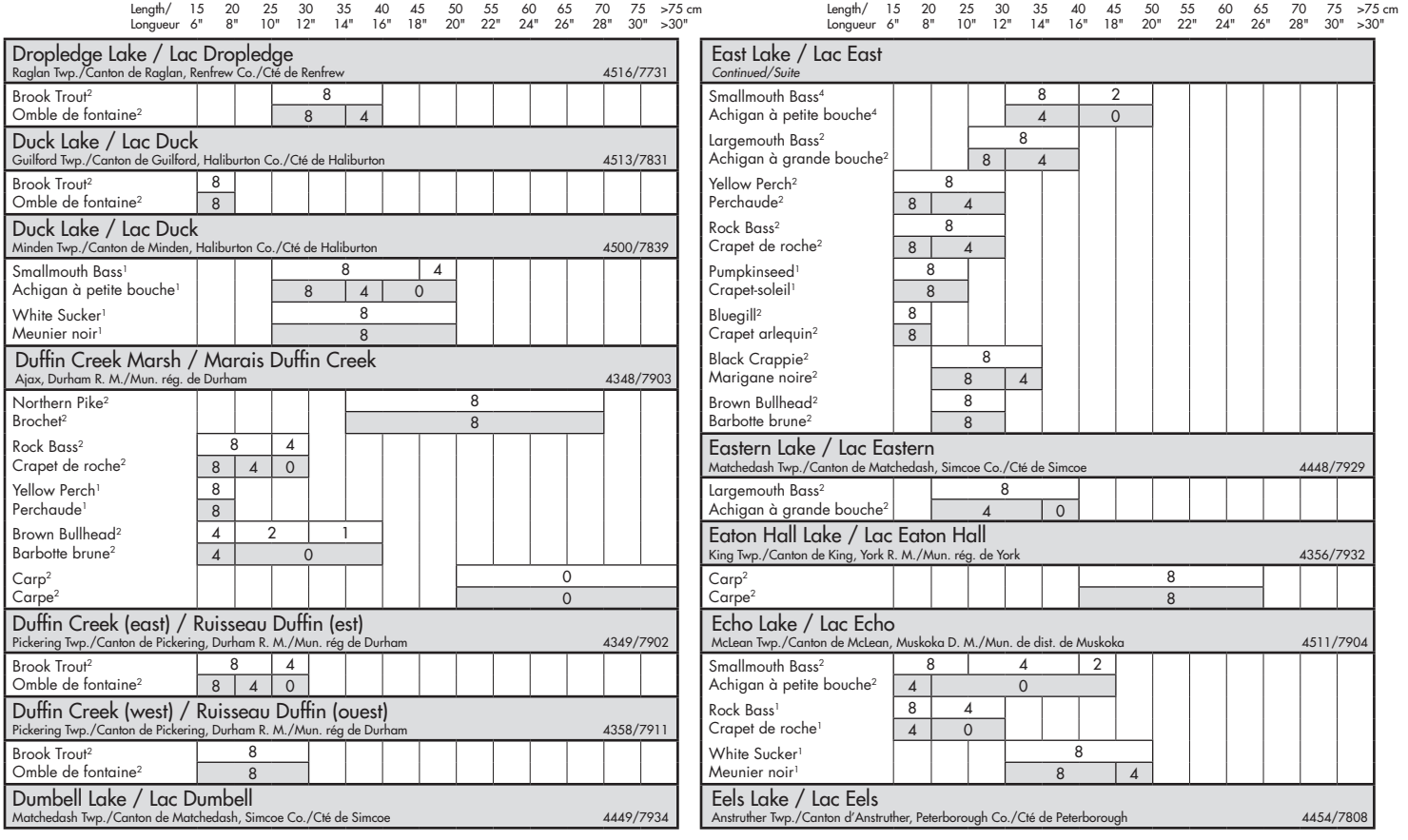
Length/ Longueur
15 6"
20 8"
25 10"
30 12"
35 14"
40 16"
45 18"
50 20"
55 22"
60 24"
65 26"
70 28"
75 30"
>75 cm >30"
Dropledge Lake / Lac Dropledge
Raglan Twp./Canton de Raglan, Renfrew Co./Cté de Renfrew
4516/7731
Brook Trout[2] / Omble de fontaine[2]
8
8 4
Duck Lake / Lac Duck
Guilford Twp./Canton de Guilford, Haliburton Co./Cté de Haliburton
4513/7831
Brook Trout[2] / Omble de fontaine[2]
8
8
Duck Lake / Lac Duck
Minden Twp./Canton de Minden, Haliburton Co./Cté de Haliburton
4500/7839
Smallmouth Bass[1] / Achigan à petite bouche[1]
8 4
8 4 0
White Sucker[1] / Meunier noir[1]
8
8
Duffin Creek Marsh / Marais Duffin Creek
Ajax, Durham R. M./Mun. rég. de Durham
4348/7903
Northern Pike[2] / Brochet[2]
8
8
Rock Bass[2] / Crapet de roche[2]
8 4
8 4 0
Yellow Perch[1] / Perchaude[1]
8
8
Brown Bullhead[2] / Barbotte brune[2]
4 2 1
4 0
Carp[2] / Carpe[2]
0
0
Duffin Creek (east) / Ruisseau Duffin (est)
Pickering Twp./Canton de Pickering, Durham R. M./Mun. rég de Durham
4349/7902
Brook Trout[2] / Omble de fontaine[2]
8 4
8 4 0
Duffin Creek (west) / Ruisseau Duffin (ouest)
Pickering Twp./Canton de Pickering, Durham R. M./Mun. rég de Durham
4358/7911
Brook Trout[2] / Omble de fontaine[2]
8
8
Dumbell Lake / Lac Dumbell
Matchedash Twp./Canton de Matchedash, Simcoe Co./Cté de Simcoe
4449/7934
East Lake / Lac East
Continued/Suite
Smallmouth Bass[4] / Achigan à petite bouche[4]
8 2
4 0
Largemouth Bass[2] / Achigan à grande bouche[2]
8
8 4
Yellow Perch[2] / Perchaude[2]
8
8 4
Rock Bass[2] / Crapet de roche[2]
8
8 4
Pumpkinseed[1] / Crapet-soleil[1]
8
8
Bluegill[2] / Crapet arlequin[2]
8
8
Black Crappie[2] / Marigane noire[2]
8
8 4
Brown Bullhead[2] / Barbotte brune[2]
8
8
Eastern Lake / Lac Eastern
Matchedash Twp./Canton de Matchedash, Simcoe Co./Cté de Simcoe
4448/7929
Largemouth Bass[2] / Achigan à grande bouche[2]
8
4 0
Eaton Hall Lake / Lac Eaton Hall
King Twp./Canton de King, York R. M./Mun. rég. de York
4356/7932
Carp[2] / Carpe[2]
8
8
Echo Lake / Lac Echo
McLean Twp./Canton de McLean, Muskoka D. M./Mun. de dist. de Muskoka
4511/7904
Smallmouth Bass[2] / Achigan à petite bouche[2]
8 4 2
4 0
Rock Bass[1] / Crapet de roche[1]
8 4
4 0
White Sucker[1] / Meunier noir[1]
8
8 4
Eels Lake / Lac Eels
Anstruther Twp./Canton d'Anstruther, Peterborough Co./Cté de Peterborough
4454/7808

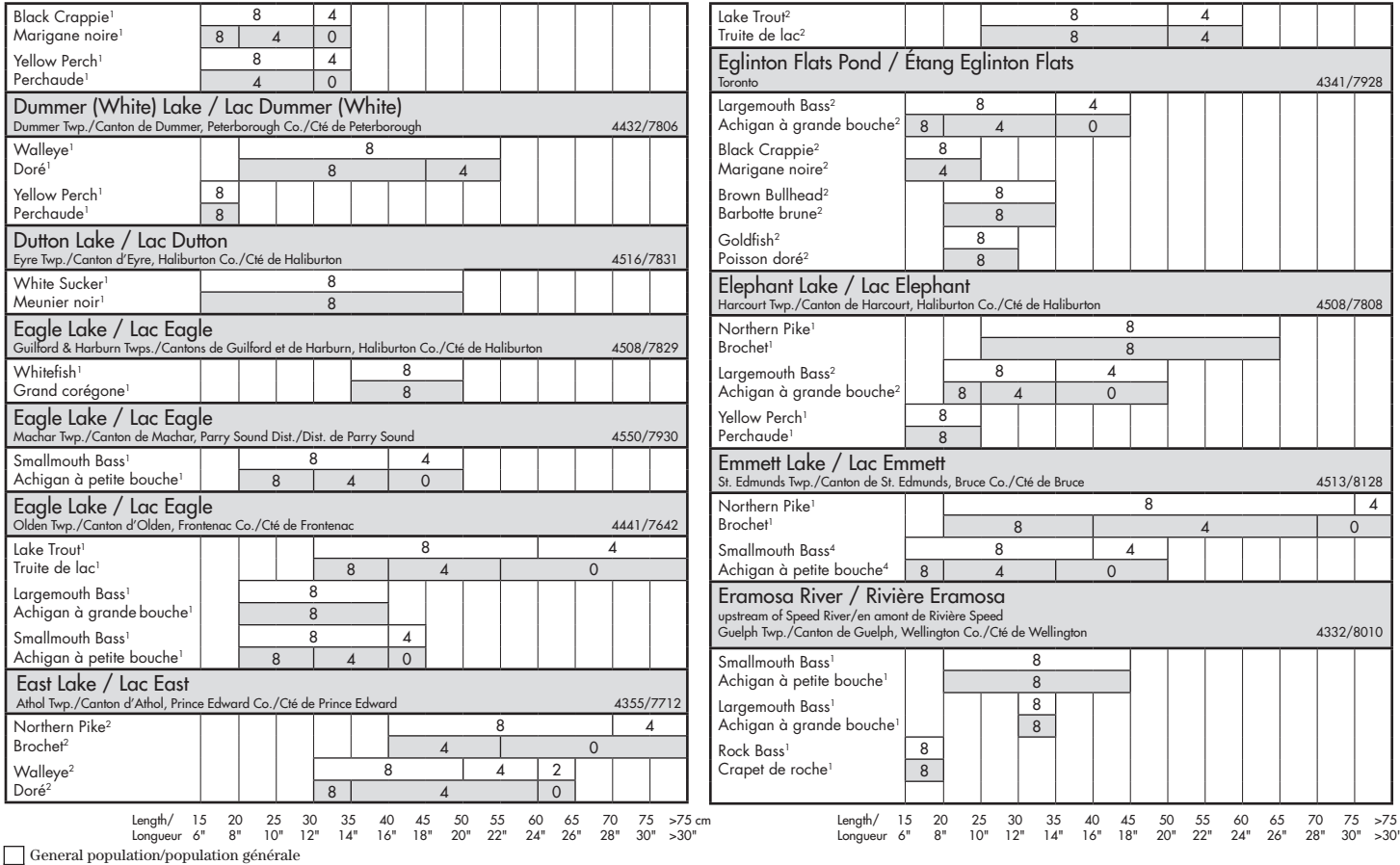
Black Crappie[1] / Marigane noire[1]
Yellow Perch[1] / Perchaude[1]
Dummer (White) Lake / Lac Dummer (White)
Dummer Twp./Canton de Dummer, Peterborough Co./Cté de Peterborough 4432/7806
Walleye[1] / Doré[1]
Yellow Perch[1] / Perchaude[1]
Dutton Lake / Lac Dutton
Eyre Twp./Canton d'Eyre, Haliburton Co./Cté de Haliburton 4516/7831
White Sucker[1] / Meunier noir[1]
Eagle Lake / Lac Eagle
Guilford & Harburn Twps./Cantons de Guilford et de Harburn, Haliburton Co./Cté de Haliburton 4508/7829
Whitefish[1] / Grand corégone[1]
Eagle Lake / Lac Eagle
Machar Twp./Canton de Machar, Parry Sound Dist./Dist. de Parry Sound 4550/7930
Smallmouth Bass[1] / Achigan à petite bouche[1]
Eagle Lake / Lac Eagle
Olden Twp./Canton d'Olden, Frontenac Co./Cté de Frontenac 4441/7642
Lake Trout[1] / Truite de lac[1]
Largemouth Bass[1] / Achigan à grande bouche[1]
Smallmouth Bass[1] / Achigan à petite bouche[1]
East Lake / Lac East
Athol Twp./Canton d'Athol, Prince Edward Co./Cté de Prince Edward 4355/7712
Northern Pike[2] / Brochet[2]
Walleye[2] / Doré[2]
Lake Trout[2] / Truite de lac[2]
Eglinton Flats Pond / Étang Eglinton Flats
Toronto 4341/7928
Largemouth Bass[2] / Achigan à grande bouche[2]
Black Crappie[2] / Marigane noire[2]
Brown Bullhead[2] / Barbotte brune[2]
Goldfish[2] / Poisson doré[2]
Elephant Lake / Lac Elephant
Harcourt Twp./Canton de Harcourt, Haliburton Co./Cté de Haliburton 4508/7808
Northern Pike[1] / Brochet[1]
Largemouth Bass[2] / Achigan à grande bouche[2]
Yellow Perch[1] / Perchaude[1]
Emmett Lake / Lac Emmett
St. Edmunds Twp./Canton de St. Edmunds, Bruce Co./Cté de Bruce 4513/8128
Northern Pike[1] / Brochet[1]
Smallmouth Bass[4] / Achigan à petite bouche[4]
Eramosa River / Rivière Eramosa
upstream of Speed River/en amont de Rivière Speed
Guelph Twp./Canton de Guelph, Wellington Co./Cté de Wellington 4332/8010
Smallmouth Bass[1] / Achigan à petite bouche[1]
Largemouth Bass[1] / Achigan à grande bouche[1]
Rock Bass[1] / Crapet de roche[1]
Length/ Longueur
15 6" 20 8" 25 10" 30 12" 35 14" 40 16" 45 18" 50 20" 55 22" 60 24" 65 26" 70 28" 75 30" >75 cm >30"
General population/population générale
Sensitive population/population sensible – Women of child-bearing age and children under 15/Les femmes en âge de procréer et les enfants de moins de 15 ans

Length/ Longueur: 15 6" | 20 8" | 25 10" | 30 12" | 35 14" | 40 16" | 45 18" | 50 20" | 55 22" | 60 24" | 65 26" | 70 28" | 75 30" | >75 cm >30"

Eramosa River / Rivière Eramosa
Continued/Suite

	15	20	25	30	35	40	45	50	55	60	65	70	75	>75 cm
Brown Bullhead[2] / Barbotte brune[2]		8												
		8												
White Sucker[1] / Meunier noir[1]			8											
			8											

Esson Lake / Lac Esson
Monmouth Twp./Canton de Monmouth, Haliburton Co./Cté de Haliburton — 4501/7816

	15	20	25	30	35	40	45	50	55	60	65	70	75	>75 cm
Smallmouth Bass[2]			8											
Achigan à petite bouche[2]		8	4											

Eugenia Lake / Lac Eugenia
Artemesia Twp./Canton d'Artemesia, Grey Co./Cté de Grey — 4419/8030

	15	20	25	30	35	40	45	50	55	60	65	70	75	>75 cm
Smallmouth Bass[1]			8											
Achigan à petite bouche[1]			8											
Largemouth Bass[2]			8			4								
Achigan à grande bouche[2]			8	4		0								
Rock Bass[1]		8												
Crapet de roche[1]		8	4											
Yellow Perch[1]			8											
Perchaude[1]			8	4										
Pumpkinseed[1]		8												
Crapet-soleil[1]		8												

Eyre Lake / Lac Eyre
Eyre Twp./Canton d'Eyre, Haliburton Co./Cté de Haliburton — 4515/7830

	15	20	25	30	35	40	45	50	55	60	65	70	75	>75 cm
Lake Trout[1]				8										
Truite de lac[1]			8	4										

Fairy Lake / Lac Fairy
Acton, Esquesing Twp./Canton d'Esquesing, Halton R. M./Mun. rég. de Halton — 4337/8003

	15	20	25	30	35	40	45	50	55	60	65	70	75	>75 cm
Northern Pike[1]				8										
Brochet[1]				8										
Largemouth Bass[2]				8										
Achigan à grande bouche[2]			8			4								
Black Crappie[1]		8												
Marigane noire[1]		8												
Rock Bass[1]		8												
Crapet de roche[1]		8												

Faraday Lake / Lac Faraday
Faraday Twp./Canton de Faraday, Hastings Co./Cté de Hastings — 4504/7755

	15	20	25	30	35	40	45	50	55	60	65	70	75	>75 cm
Smallmouth Bass[2]			8											
Achigan à petite bouche[2]		8		4										

Farlain Lake / Lac Farlain
Tiny Twp./Canton de Tiny, Simcoe Co./Cté de Simcoe — 4449/7959

	15	20	25	30	35	40	45	50	55	60	65	70	75	>75 cm
Smallmouth Bass[2]			8											
Achigan à petite bouche[2]			8	4	0									
Largemouth Bass[2]			8											
Achigan à grande bouche[2]			8	4										

Farrel Lake / Lac Farrel
Cardiff Twp./Canton de Cardiff, Haliburton Co./Cté de Haliburton — 4457/7806

	15	20	25	30	35	40	45	50	55	60	65	70	75	>75 cm
Yellow Perch[6]	8	4												
Perchaude[6]	4	0												
White Sucker[5]		8												
Meunier noir[5]		8												
Brown Bullhead[6]	8													
Barbotte brune[6]	4													

Farrell (Farren) Lake / Lac Farrell (Farren)
S. Sherbrooke Twp./Canton de Sherbrooke Sud, Lanark Co./Cté de Lanark — 4446/7630

	15	20	25	30	35	40	45	50	55	60	65	70	75	>75 cm
Smallmouth Bass[1]			8			4								
Achigan à petite bouche[1]		8	4	0										
Yellow Perch[1]	8													
Perchaude[1]	8	4												
White Sucker[1]		8												
Meunier noir[1]		8												
Cisco[2]		8												
Cisco[2]		8												

Fawn Lake/ Lac Fawn
Macaulay & Stephenson Twps./Cantons de Macaulay et de Stephenson
Muskoka D. M./Mun. de dist. de Muskoka — 4510/7915

	15	20	25	30	35	40	45	50	55	60	65	70	75	>75 cm
Largemouth Bass[2]		8	4	2	0									
Achigan à grande bouche[2]		4	0											
White Sucker[1]			8											
Meunier noir[1]		8	4	0										

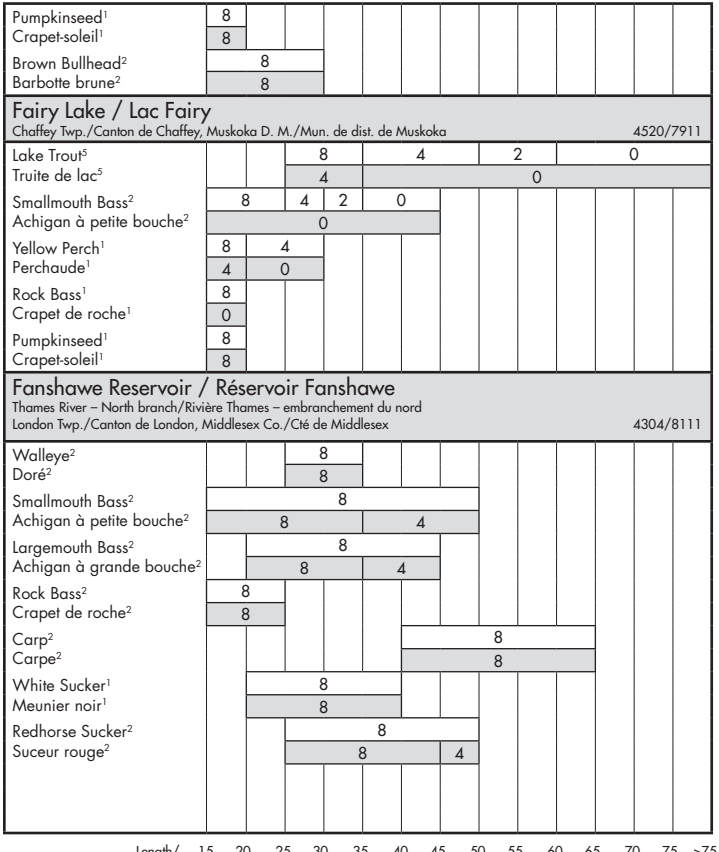

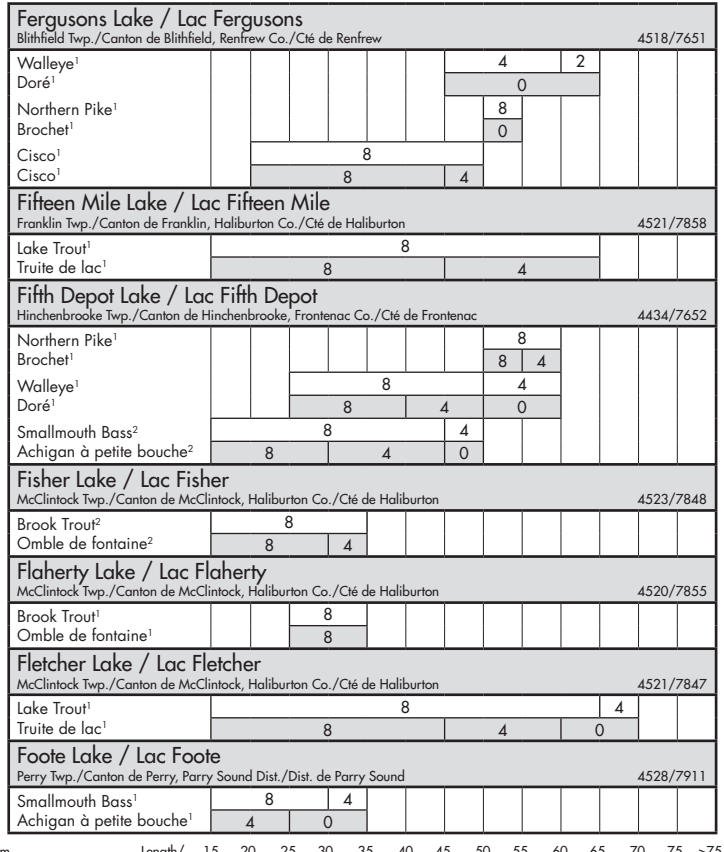

Southern Ontario/Sud de l'Ontario

General population/population générale

Sensitive population/population sensible – *Women of child-bearing age and children under 15/Les femmes en âge de procréer et les enfants de moins de 15 ans*

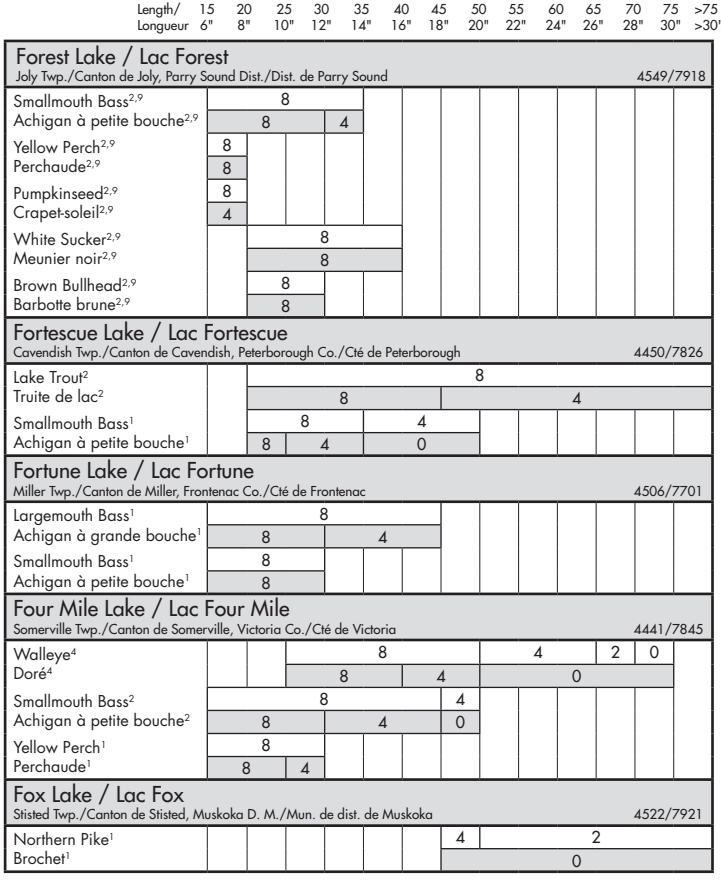
Length/ Longueur
15 6"
20 8"
25 10"
30 12"
35 14"
40 16"
45 18"
50 20"
55 22"
60 24"
65 26"
70 28"
75 30"
>75 cm >30"
Forest Lake / Lac Forest
Joly Twp./Canton de Joly, Parry Sound Dist./Dist. de Parry Sound
4549/7918
Smallmouth Bass2,9
Achigan à petite bouche2,9
Yellow Perch2,9
Perchaude2,9
Pumpkinseed2,9
Crapet-soleil2,9
White Sucker2,9
Meunier noir2,9
Brown Bullhead2,9
Barbotte brune2,9
Fortescue Lake / Lac Fortescue
Cavendish Twp./Canton de Cavendish, Peterborough Co./Cté de Peterborough
4450/7826
Lake Trout2
Truite de lac2
Smallmouth Bass1
Achigan à petite bouche1
Fortune Lake / Lac Fortune
Miller Twp./Canton de Miller, Frontenac Co./Cté de Frontenac
4506/7701
Largemouth Bass1
Achigan à grande bouche1
Smallmouth Bass1
Achigan à petite bouche1
Four Mile Lake / Lac Four Mile
Somerville Twp./Canton de Somerville, Victoria Co./Cté de Victoria
4441/7845
Walleye4
Doré4
Smallmouth Bass2
Achigan à petite bouche2
Yellow Perch1
Perchaude1
Fox Lake / Lac Fox
Stisted Twp./Canton de Stisted, Muskoka D. M./Mun. de dist. de Muskoka
4522/7921
Northern Pike1
Brochet1
Galeairy Lake / Lac Galeairy
Airy Twp./Canton d'Airy, Nipissing Dist./Dist. de Nipissing
4530/7817
Smallmouth Bass4
Achigan à petite bouche4
Gananoque Lake / Lac Gananoque
Leeds & Lansdowne Twps./Cantons de Leeds et de Lansdowne, Leeds Co./Cté de Leeds
4427/7609
Northern Pike2
Brochet2
Largemouth Bass2
Achigan à grande bouche2
Smallmouth Bass2
Achigan à petite bouche2
Black Crappie1
Marigane noire1
Yellow Perch2
Perchaude2
Bluegill2
Crapet arlequin2
Pumpkinseed1
Crapet-soleil1
Brown Bullhead2
Barbotte brune2
Ganaraska River / Rivière Ganaraska
(spawning runs/frayères), Hope Twp./Canton de Hope, Northumberland Co./Cté de Northumberland
4357/7818
Rainbow Trout5,8,9,10
Truite arc-en-ciel5,8,9,10
Brown Trout5,7,8,9
Truite brune5,7,8,9
Lake Trout2,7,8,9
Truite de lac2,7,8,9
Coho Salmon2,8,9
Saumon coho2,8,9
Chinook Salmon2,7,8,9
Saumon quinnat2,7,8,9
Loch Garry / Lac Garry
Kenyon Twp./Canton de Kenyon, Glengarry Co./Cté de Glengarry
4515/7443

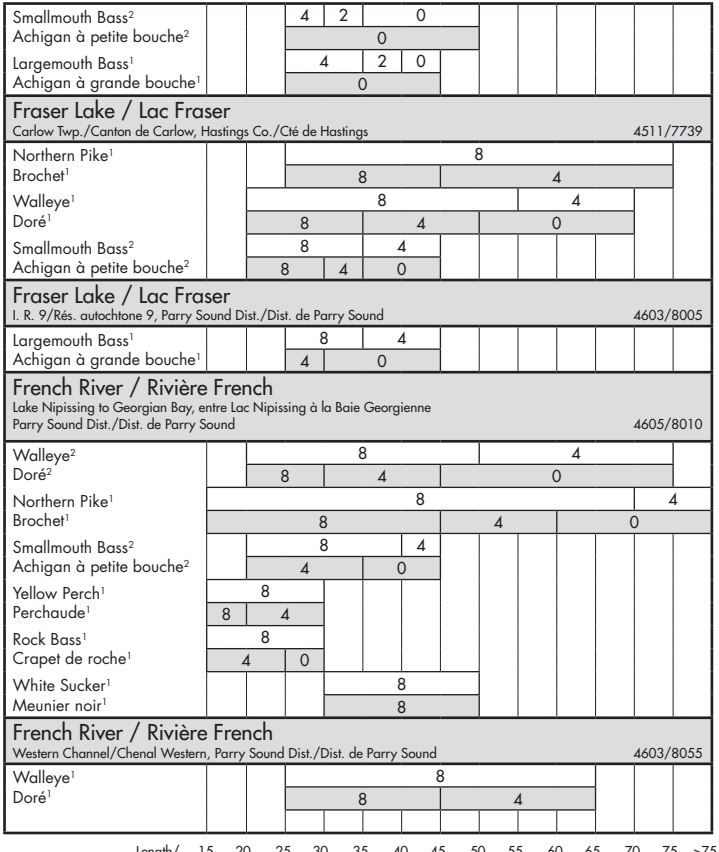

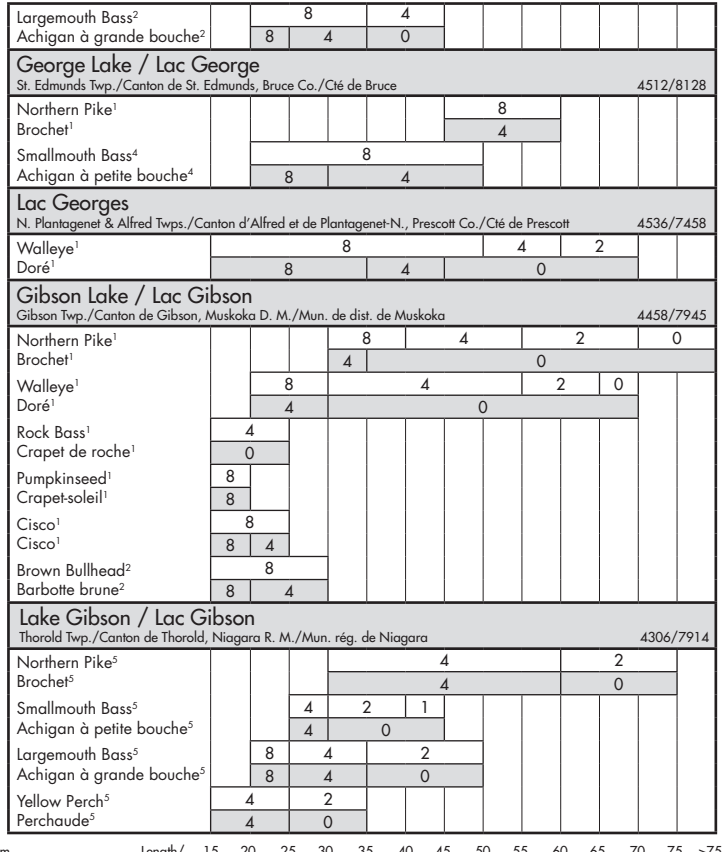

Southern Ontario/Sud de l'Ontario

General population/population générale

Sensitive population/population sensible – *Women of child-bearing age and children under 15/Les femmes en âge de procréer et les enfants de moins de 15 ans*

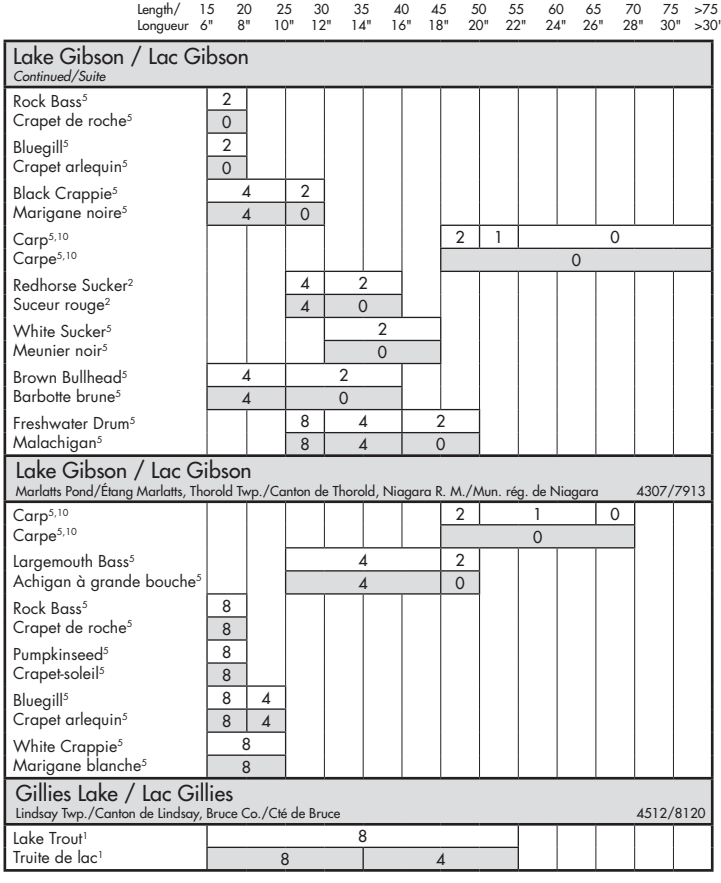
Length/ Longueur
15 6"
20 8"
25 10"
30 12"
35 14"
40 16"
45 18"
50 20"
55 22"
60 24"
65 26"
70 28"
75 30"
>75 cm >30"
Lake Gibson / Lac Gibson
Continued/Suite
Rock Bass5
Crapet de roche5
Bluegill5
Crapet arlequin5
Black Crappie5
Marigane noire5
Carp5,10
Carpe5,10
Redhorse Sucker2
Suceur rouge2
White Sucker5
Meunier noir5
Brown Bullhead5
Barbotte brune5
Freshwater Drum5
Malachigan5
Lake Gibson / Lac Gibson
Marlatts Pond/Étang Marlatts, Thorold Twp./Canton de Thorold, Niagara R. M./Mun. rég. de Niagara 4307/7913
Carp5,10
Carpe5,10
Largemouth Bass5
Achigan à grande bouche5
Rock Bass5
Crapet de roche5
Pumpkinseed5
Crapet-soleil5
Bluegill5
Crapet arlequin5
White Crappie5
Marigane blanche5
Gillies Lake / Lac Gillies
Lindsay Twp./Canton de Lindsay, Bruce Co./Cté de Bruce 4512/8120
Lake Trout1
Truite de lac1

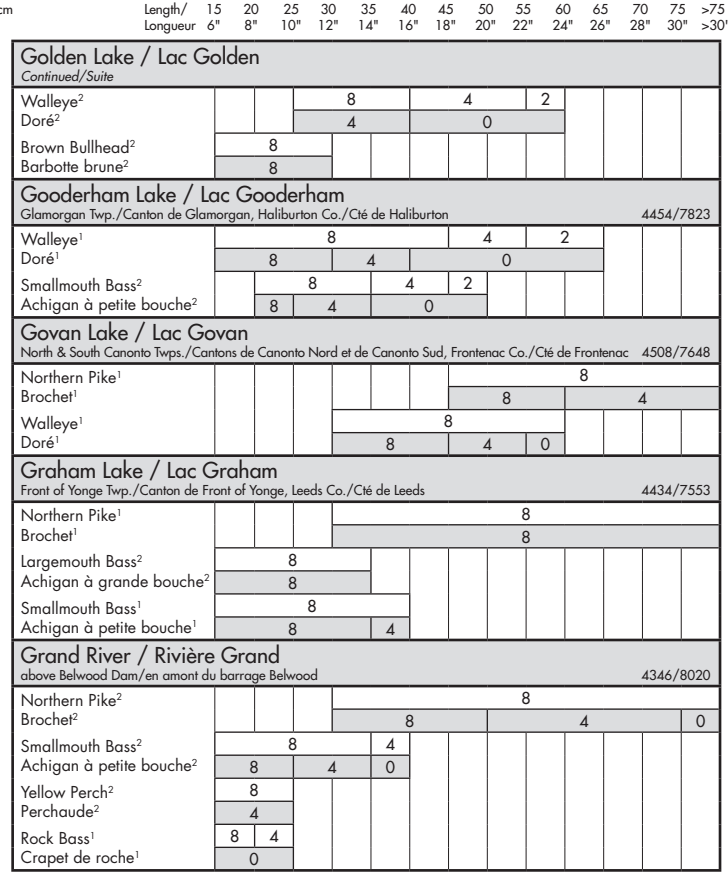
Length/ Longueur
15 6"
20 8"
25 10"
30 12"
35 14"
40 16"
45 18"
50 20"
55 22"
60 24"
65 26"
70 28"
75 30"
>75 cm >30"
Golden Lake / Lac Golden
Continued/Suite
Walleye2
Doré2
Brown Bullhead2
Barbotte brune2
Gooderham Lake / Lac Gooderham
Glamorgan Twp./Canton de Glamorgan, Haliburton Co./Cté de Haliburton 4454/7823
Walleye1
Doré1
Smallmouth Bass2
Achigan à petite bouche2
Govan Lake / Lac Govan
North & South Canonto Twps./Cantons de Canonto Nord et de Canonto Sud, Frontenac Co./Cté de Frontenac 4508/7648
Northern Pike1
Brochet1
Walleye1
Doré1
Graham Lake / Lac Graham
Front of Yonge Twp./Canton de Front of Yonge, Leeds Co./Cté de Leeds 4434/7553
Northern Pike1
Brochet1
Largemouth Bass2
Achigan à grande bouche2
Smallmouth Bass1
Achigan à petite bouche1
Grand River / Rivière Grand
above Belwood Dam/en amont du barrage Belwood 4346/8020
Northern Pike2
Brochet2
Smallmouth Bass2
Achigan à petite bouche2
Yellow Perch2
Perchaude2
Rock Bass1
Crapet de roche1

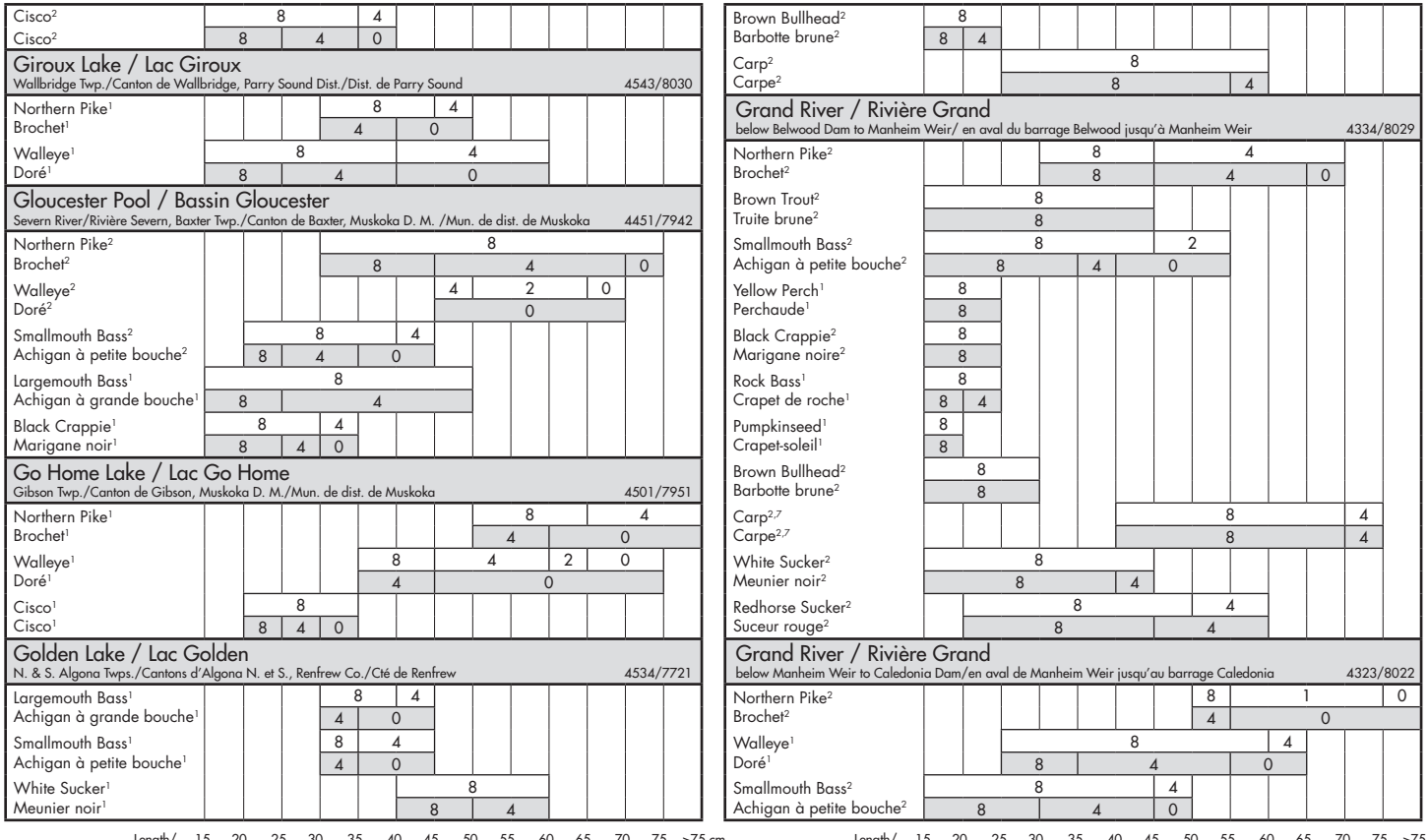

Southern Ontario/Sud de l'Ontario

General population/population générale

Sensitive population/population sensible – *Women of child-bearing age and children under 15/Les femmes en âge de procréer et les enfants de moins de 15 ans*

Grand River / Rivière Grand

below Manheim Weir to Caledonia Dam/en aval de Manheim Weir jusqu'au barrage Caledonia *Continued/Suite*

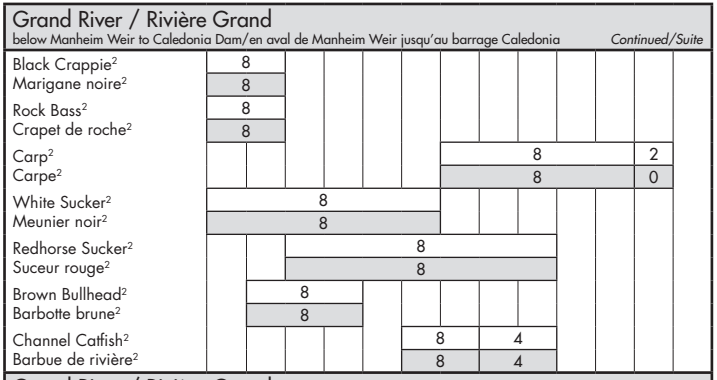

Grand River / Rivière Grand

Below Caledonia Dam to Dunnville Dam/en aval du barrage Caledonia jusqu'au barrage Dunnville 4304/7957

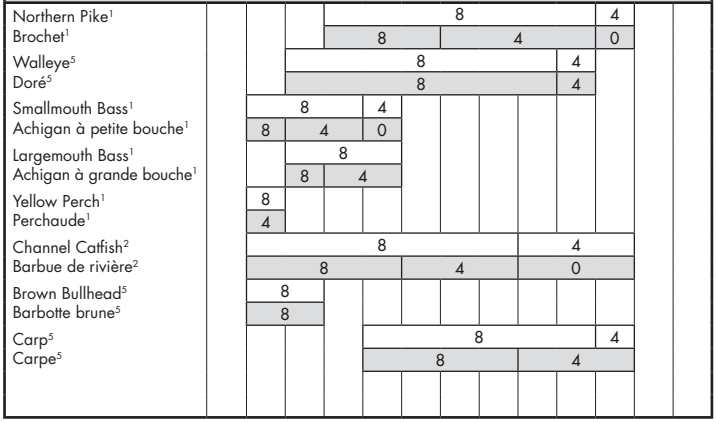

Green Lake / Lac Green

Lavant Twp./Canton de Lavant, Lanark Co./Cté de Lanark 4509/7636

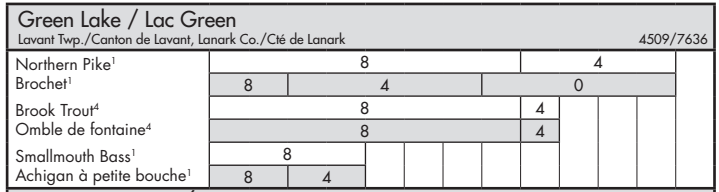

Grenadier Pond / Étang Grenadier

Toronto 4340/7927

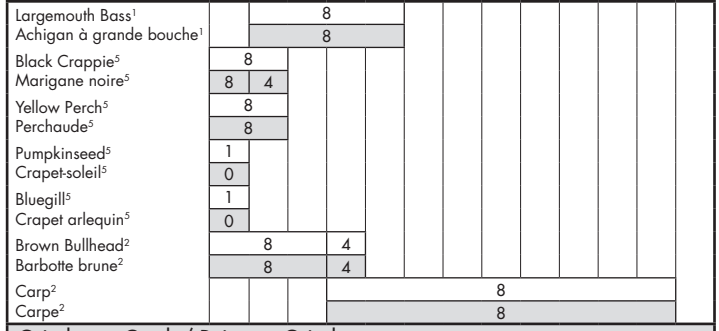

Grindstone Creek / Ruisseau Grindstone

East Flamborough Twp./ Canton d'East Flamborough; Wentworth Co./ Cté de Wentworth 4318/7953



G. Ross Lord Reservoir / Réservoir G. Ross Lord

West Don River/Rivière West Don, North York 4344/7923

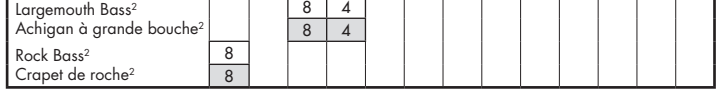

spawning run/frayères

	15	20	25	30	35	40	45	50	55	60	65	70	75	>75 cm
Length/ Longueur	6"	8"	10"	12"	14"	16"	18"	20"	22"	24"	26"	28"	30"	>30"
Rainbow Trout[2,10] / Truite arc-en-ciel[2,10]						8 / 8			4 / 4		2 / 0			

Grand River / Rivière Grand

below Dunnville Dam to Port Maitland/en aval du barrage Dunnville jusqu'à Port Maitland — 4251/7934

	15	20	25	30	35	40	45	50	55	60	65	70	75	>75 cm
Northern Pike[2,9] / Brochet[2,9]										8 / 8				
Walleye[5] / Doré[5]						8 / 8					4			
Smallmouth Bass[1] / Achigan à petite bouche[1]				8 / 8		4								
Largemouth Bass[1] / Achigan à grande bouche[1]				8 / 8		4								
Black Crappie[2] / Marigane noire[2]		8 / 8												
White Bass[5] / Bar blanc[5]					4 / 4									
Carp[5,7] / Carpe[5,7]				8 / 8									4 / 4	
Channel Catfish[5,7] / Barbue de rivière[5,7]					8 / 8					4 / 4		0 / 0		
Brown Bullhead[5] / Barbotte brune[5]		8 / 8												
Redhorse Sucker[5] / Suceur rouge[5]					8 / 8	4								
Freshwater Drum[5] / Malachigan[5]					8 / 8									
Gizzard Shad[5] / Alose à gésier[5]				8 / 8	2 / 0									

spawning run/frayères

	15	20	25	30	35	40	45	50	55	60	65	70	75	>75 cm
Rainbow Trout[2,10] / Truite arc-en-ciel[2,10]						8 / 8			4 / 4		2 / 0			

Grass (Sweny) Lake / Lac Grass (Sweny)

Proudfoot Twp./Canton de Proudfoot, Parry Sound Dist./Dist. de Parry Sound — 4541/7912

	15	20	25	30	35	40	45	50	55	60	65	70	75	>75 cm
Lake Trout[2] / Truite de lac[2]						8 / 8			4 / 4			2 / 0		

	15	20	25	30	35	40	45	50	55	60	65	70	75	>75 cm
Length/ Longueur	6"	8"	10"	12"	14"	16"	18"	20"	22"	24"	26"	28"	30"	>30"
Brown Bullhead[2] / Barbotte brune[2]			4 / 4		1 / 0									
Carp[2] / Carpe[2]						8 / 8					4 / 4			
White Sucker[2] / Meunier noir[2]				8 / 8										

Guelph Lake / Lac Guelph

Guelph Twp./Canton de Guelph, Wellington Co./Cté de Wellington — 4335/8015

	15	20	25	30	35	40	45	50	55	60	65	70	75	>75 cm
Largemouth Bass[2] / Achigan à grande bouche[2]				8 / 8			4 / 4	0						
Smallmouth Bass[2] / Achigan à petite bouche[2]			8 / 8											
Black Crappie[2] / Marigane noire[2]			8 / 8	4										
Yellow Perch[2] / Perchaude[2]			8 / 8											
Carp[2] / Carpe[2]								8 / 8			4 / 4			
White Sucker[2] / Meunier noir[2]								4 / 4						
Brown Bullhead[2] / Barbotte brune[2]			8 / 8											

Gull Lake / Lac Gull

Lutterworth Twp./Canton de Lutterworth, Haliburton Co./Cté de Haliburton — 4451/7847

	15	20	25	30	35	40	45	50	55	60	65	70	75	>75 cm
Lake Trout[2] / Truite de lac[2]						8 / 4								
Whitefish[2] / Grand corégone[2]						8 / 8				4 / 4				
Cisco[2] / Cisco[2]					8 / 8		4 / 4							
Largemouth Bass[1] / Achigan à grande bouche[1]					8 / 8		4 / 4		0					
Smallmouth Bass[1] / Achigan à petite bouche[1]					8 / 8		4 / 4		2 / 0					

General population/population générale

Sensitive population/population sensible – *Women of child-bearing age and children under 15/Les femmes en âge de procréer et les enfants de moins de 15 ans*

Haas Lake / Lac Haas

Dysart Twp./Canton de Dysart, Haliburton Co./Cté de Haliburton — 4502/7827

Length/Longueur	15 6"	20 8"	25 10"	30 12"	35 14"	40 16"	45 18"	50 20"	55 22"	60 24"	65 26"	70 28"	75 30"	>75 cm >30"
Largemouth Bass[2]			8											
Achigan à grande bouche[2]			8		4		0							

Haines Lake / Lac Haines

Foley & McDougall Twps./Cantons de Foley et de McDougall, Parry Sound Dist/Dist. de Parry Sound — 4521/7956

Length/Longueur	15 6"	20 8"	25 10"	30 12"	35 14"	40 16"	45 18"	50 20"	55 22"	60 24"	65 26"	70 28"	75 30"	>75 cm >30"
Smallmouth Bass[1]		8		4										
Achigan à petite bouche[1]	4		0											

Halfway Lake / Lac Halfway

Macaulay Twp./Canton de Macaulay, Muskoka D. M./Mun. de dist. de Muskoka — 4507/7914

Length/Longueur	15 6"	20 8"	25 10"	30 12"	35 14"	40 16"	45 18"	50 20"	55 22"	60 24"	65 26"	70 28"	75 30"	>75 cm >30"
Smallmouth Bass[1]			8											
Achigan à petite bouche[1]	8		4			0								
Largemouth Bass[1]			8											
Achigan à grande bouche[1]		8	4											
White Sucker[6]			8											
Meunier noir[6]			8											

Haliburton Lake / Lac Haliburton

Harburn Twp./Canton de Harburn, Haliburton Co./Cté de Haliburton — 4512/7824

Length/Longueur	15 6"	20 8"	25 10"	30 12"	35 14"	40 16"	45 18"	50 20"	55 22"	60 24"	65 26"	70 28"	75 30"	>75 cm >30"
Lake Trout[2]						8	4	0						
Truite de lac[2]					4		0							
Whitefish[1]			8											
Grand corégone[1]			8		4									
Smallmouth Bass[1]					4									
Achigan à petite bouche[1]					0									

Halls Lake / Lac Halls

Stanhope Twp./Canton de Stanhope, Haliburton Co./Cté de Haliburton — 4506/7845

Length/Longueur	15 6"	20 8"	25 10"	30 12"	35 14"	40 16"	45 18"	50 20"	55 22"	60 24"	65 26"	70 28"	75 30"	>75 cm >30"
Lake Trout[2]			8			4								
Truite de lac[2]			8			4								
White Sucker[1]						8								
Meunier noir[1]						4								

Hamlock Lake #1 / Lac Hamlock n° 1

I. R. 9/Rés. autochtone 9, Parry Sound Dist./Dist. de Parry Sound — 4606/8006

Length/Longueur	15 6"	20 8"	25 10"	30 12"	35 14"	40 16"	45 18"	50 20"	55 22"	60 24"	65 26"	70 28"	75 30"	>75 cm >30"
Largemouth Bass[1]		8	4		2									
Achigan à grande bouche[1]		4		0										
Rock Bass[1]	4													
Crapet de roche[1]	0													

Healey Lake / Lac Healey

Continued/Suite — 4505/7911

Length/Longueur	15 6"	20 8"	25 10"	30 12"	35 14"	40 16"	45 18"	50 20"	55 22"	60 24"	65 26"	70 28"	75 30"	>75 cm >30"
Yellow Perch[1]	8	4												
Perchaude[1]	4	0												
Rock Bass[1]	8													
Crapet de roche[1]	4													
Black Crappie[1]	8													
Marigane noire[1]	8													
Pumpkinseed[1]	8													
Crapet-soleil[1]	4													
Brown Bullhead[1]		8												
Barbotte brune[1]		8												
White Sucker[1]			8											
Meunier noir[1]			8		4									

Heart Lake / Lac Heart

Chinguacousy Twp./Canton de Chinguacousy, Peel R. M./Mun. rég. de Peel — 4344/7947

Length/Longueur	15 6"	20 8"	25 10"	30 12"	35 14"	40 16"	45 18"	50 20"	55 22"	60 24"	65 26"	70 28"	75 30"	>75 cm >30"
Largemouth Bass[2]			8				4							
Achigan à grande bouche[2]			8			4	0							
Rock Bass[2]	8													
Crapet de roche[2]	8													
Brown Bullhead[5]			8											
Barbotte brune[5]			8											

Heeney Lake / Lac Heeney

McLean Twp./Canton de McLean, Muskoka D. M./Mun. de dist. de Muskoka — 4508/7906

Length/Longueur	15 6"	20 8"	25 10"	30 12"	35 14"	40 16"	45 18"	50 20"	55 22"	60 24"	65 26"	70 28"	75 30"	>75 cm >30"
Smallmouth Bass[2]		8			4									
Achigan à petite bouche[2]	4			0										
White Sucker[6]				8										
Meunier noir[6]				8										

Hicks Lake / Lac Hicks

Bangor Twp./Canton de Bangor, Hastings Co./Cté de Hastings — 4522/7750

Length/Longueur	15 6"	20 8"	25 10"	30 12"	35 14"	40 16"	45 18"	50 20"	55 22"	60 24"	65 26"	70 28"	75 30"	>75 cm >30"
Brook Trout[2]			8											
Omble de fontaine[2]			8											

Hogan Lake / Lac Hogan

Freswick Twp./Canton de Freswick, Nipissing Dist./Dist. de Nipissing — 4552/7830

Length/Longueur	15 6"	20 8"	25 10"	30 12"	35 14"	40 16"	45 18"	50 20"	55 22"	60 24"	65 26"	70 28"	75 30"	>75 cm >30"
Brook Trout[2]			8											
Omble de fontaine[2]			8			4								

Hamlock Lake #2 / Lac Hamlock nº 2

I. R. 9/Rés. autochtone 9, Parry Sound Dist./Dist. de Parry Sound — 4606/8007

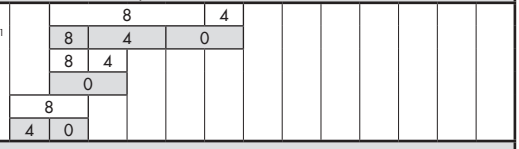

Harp Lake/ Lac Harp

Chaffey Twp./Canton de Chaffey, Muskoka D. M./Mun. de dist. de Muskoka — 4523/7907

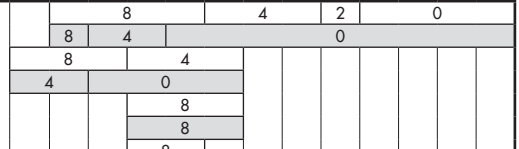

Harris Lake / Lac Harris

I. R. 9/Rés. autochtone 9, Parry Sound Dist./Dist. de Parry Sound — 4606/8008

Head Lake / Lac Head

Laxton & Digby Twps./Cantons de Laxton et de Digby, Victoria Co./Cté de Victoria — 4444/7855

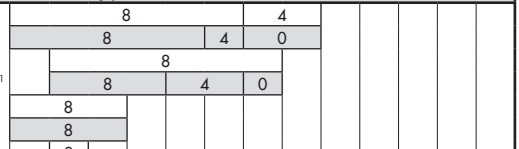

Healey Lake / Lac Healey

Macaulay Twp./Canton de Macaulay, Muskoka D. M./Mun. de dist. de Muskoka — 4505/7911

Holland Marsh Canals / Chenaux du marais Holland

York R. M./Mun. rég. de York — 4410/7931

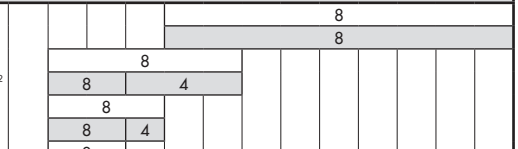

Holland River / Rivière Holland

W. Gwillimbury Twp./Canton de Gwillimbury Ouest, Simcoe Co./Cté de Simcoe — 4412/7931

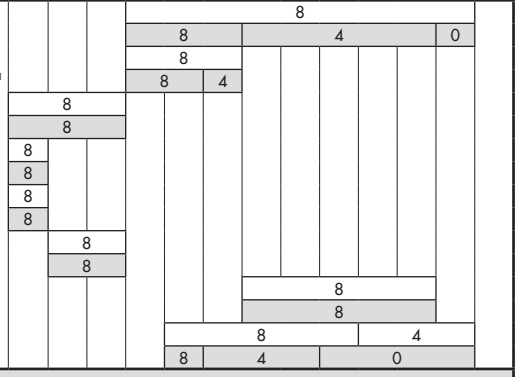

Horn Lake / Lac Horn

Monteith Twp./Canton de Monteith, Parry Sound Dist./Dist. de Parry Sound — 4526/7937

Length/Longueur: 15 6" | 20 8" | 25 10" | 30 12" | 35 14" | 40 16" | 45 18" | 50 20" | 55 22" | 60 24" | 65 26" | 70 28" | 75 30" | >75 cm >30"

Southern Ontario/Sud de l'Ontario

General population/population générale

Sensitive population/population sensible – *Women of child-bearing age and children under 15/Les femmes en âge de procréer et les enfants de moins de 15 ans*

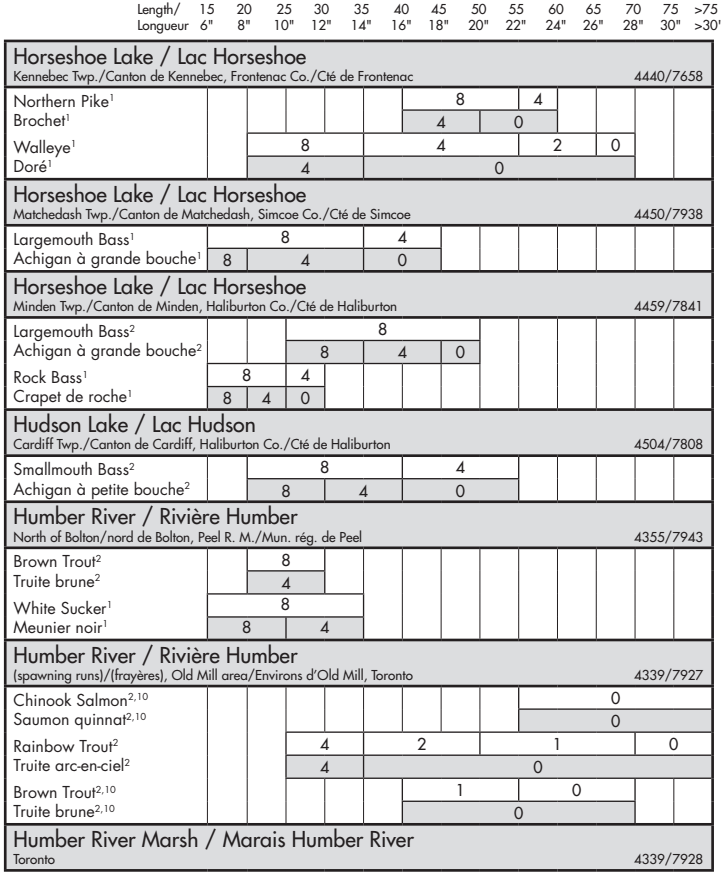
Length/ Longueur
15 6"
20 8"
25 10"
30 12"
35 14"
40 16"
45 18"
50 20"
55 22"
60 24"
65 26"
70 28"
75 30"
>75 cm >30"
Horseshoe Lake / Lac Horseshoe
Kennebec Twp./Canton de Kennebec, Frontenac Co./Cté de Frontenac
4440/7658
Northern Pike[1] 8 4
Brochet[1] 4 0
Walleye[1] 8 4 2 0
Doré[1] 4 0
Horseshoe Lake / Lac Horseshoe
Matchedash Twp./Canton de Matchedash, Simcoe Co./Cté de Simcoe
4450/7938
Largemouth Bass[1] 8 4
Achigan à grande bouche[1] 8 4 0
Horseshoe Lake / Lac Horseshoe
Minden Twp./Canton de Minden, Haliburton Co./Cté de Haliburton
4459/7841
Largemouth Bass[2] 8
Achigan à grande bouche[2] 8 4 0
Rock Bass[1] 8 4
Crapet de roche[1] 8 4 0
Hudson Lake / Lac Hudson
Cardiff Twp./Canton de Cardiff, Haliburton Co./Cté de Haliburton
4504/7808
Smallmouth Bass[2] 8 4
Achigan à petite bouche[2] 8 4 0
Humber River / Rivière Humber
North of Bolton/nord de Bolton, Peel R. M./Mun. rég. de Peel
4355/7943
Brown Trout[2] 8
Truite brune[2] 4
White Sucker[1] 8
Meunier noir[1] 8 4
Humber River / Rivière Humber
(spawning runs)/(frayères), Old Mill area/Environs d'Old Mill, Toronto
4339/7927
Chinook Salmon[2,10] 0
Saumon quinnat[2,10] 0
Rainbow Trout[2] 4 2 1 0
Truite arc-en-ciel[2] 4 0
Brown Trout[2,10] 1 0
Truite brune[2,10] 0
Humber River Marsh / Marais Humber River
Toronto
4339/7928
Length/ Longueur
15 6"
20 8"
25 10"
30 12"
35 14"
40 16"
45 18"
50 20"
55 22"
60 24"
65 26"
70 28"
75 30"
>75 cm >30"
Isabella Lake / Lac Isabella
Continued/Suite
Walleye[1] 4 2 0
Doré[1] 0
Island Lake / Lac Island
(Orangeville Reservoir/Réservoir Orangeville)
Mono Twp./Canton de Mono, Dufferin Co./Cté de Dufferin
4355/8006
Northern Pike[2] 8 4
Brochet[2] 4 0
Largemouth Bass[2] 4
Achigan à grande bouche[2] 0
Yellow Perch[2] 8 4
Perchaude[2] 8 4 0
Pumpkinseed[1] 8
Crapet-soleil[1] 8
Black Crappie[1] 8
Marigane noire[1] 8 4 0
Brown Bullhead[2] 8
Barbotte brune[2] 8
Island (Proudfoot) Lake / Lac Island (Proudfoot)
Proudfoot Twp./Canton de Proudfoot, Parry Sound Dist./Dist. de Parry Sound
4541/7914
Brook Trout[2] 8
Omble de fontaine[2] 8 4
Lake Trout[2] 8 2 1
Truite de lac[2] 8 0
Jack Lake / Lac Jack
Burleigh & Methuen Twps./Cantons de Burleigh et de Methuen, Peterborough Co./Cté de Peterborough
4442/7802
Walleye[1] 8 4 2
Doré[1] 8 4 0
Smallmouth Bass[4] 8 4
Achigan à petite bouche[4] 8 4 0
Largemouth Bass[1] 8
Achigan à grande bouche[1] 8
Yellow Perch[1] 8
Perchaude[1] 8

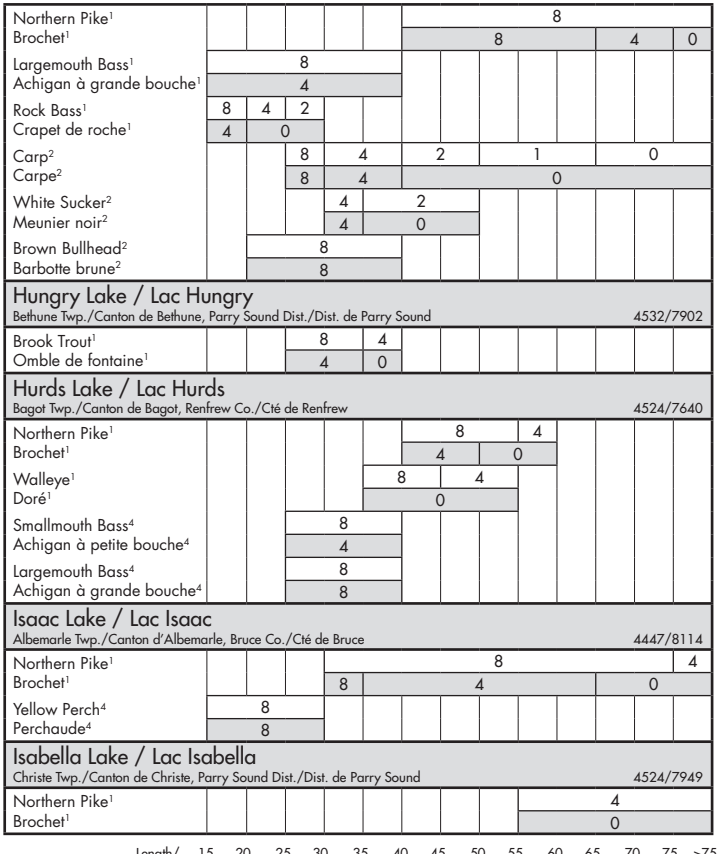

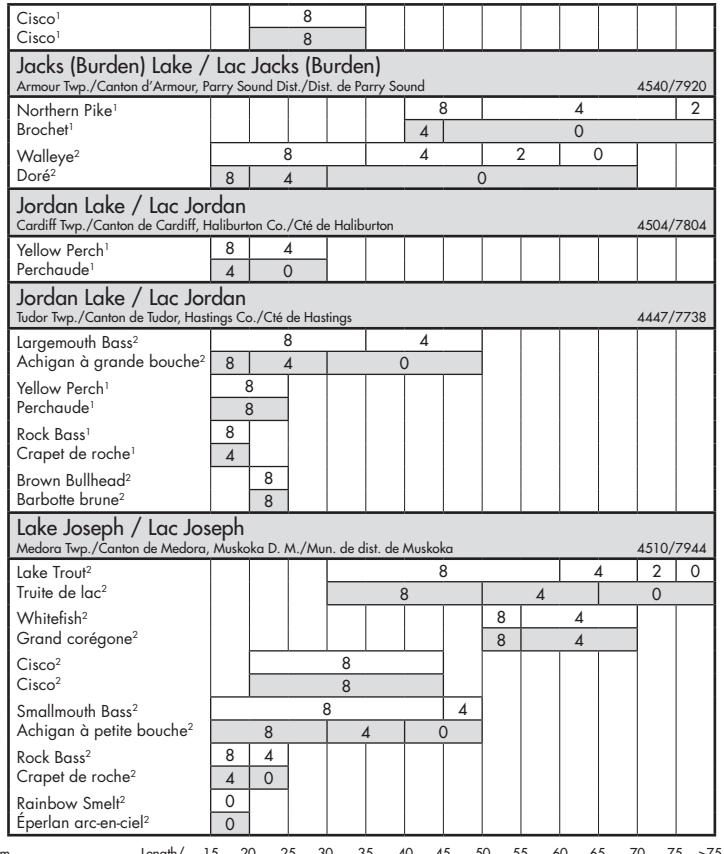

Southern Ontario/Sud de l'Ontario

General population/population générale

Sensitive population/population sensible – *Women of child-bearing age and children under 15/Les femmes en âge de procréer et les enfants de moins de 15 ans*

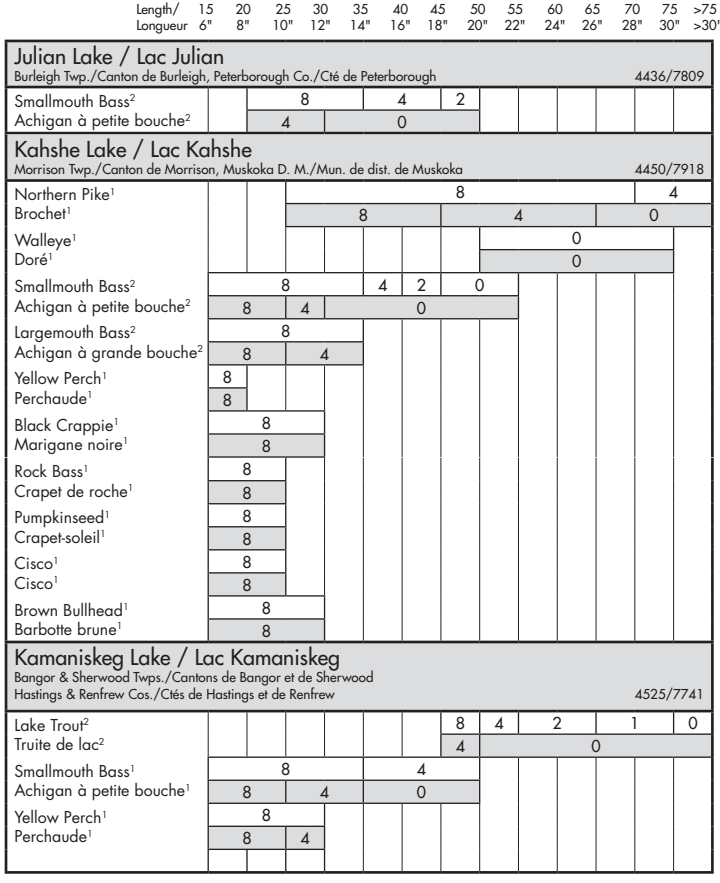
Length/ Longueur
15 6"
20 8"
25 10"
30 12"
35 14"
40 16"
45 18"
50 20"
55 22"
60 24"
65 26"
70 28"
75 30"
>75 cm >30"
Julian Lake / Lac Julian
Burleigh Twp./Canton de Burleigh, Peterborough Co./Cté de Peterborough
4436/7809
Smallmouth Bass[2]
Achigan à petite bouche[2]
8
4
2
4
0
Kahshe Lake / Lac Kahshe
Morrison Twp./Canton de Morrison, Muskoka D. M./Mun. de dist. de Muskoka
4450/7918
Northern Pike[1]
Brochet[1]
8
4
8
4
0
Walleye[1]
Doré[1]
0
0
Smallmouth Bass[2]
Achigan à petite bouche[2]
8
4
2
0
8
4
0
Largemouth Bass[2]
Achigan à grande bouche[2]
8
8
4
Yellow Perch[1]
Perchaude[1]
8
8
Black Crappie[1]
Marigane noire[1]
8
8
Rock Bass[1]
Crapet de roche[1]
8
8
Pumpkinseed[1]
Crapet-soleil[1]
8
8
Cisco[1]
Cisco[1]
8
8
Brown Bullhead[1]
Barbotte brune[1]
8
8
Kamaniskeg Lake / Lac Kamaniskeg
Bangor & Sherwood Twps./Cantons de Bangor et de Sherwood
Hastings & Renfrew Cos./Ctés de Hastings et de Renfrew
4525/7741
Lake Trout[2]
Truite de lac[2]
8
4
2
1
0
4
0
Smallmouth Bass[1]
Achigan à petite bouche[1]
8
4
8
4
0
Yellow Perch[1]
Perchaude[1]
8
8
4
Length/ Longueur
15 6"
20 8"
25 10"
30 12"
35 14"
40 16"
45 18"
50 20"
55 22"
60 24"
65 26"
70 28"
75 30"
>75 cm >30"
Kasshabog Lake / Lac Kasshabog
Continued/Suite
Pumpkinseed[1]
Crapet-soleil[1]
8
4
Cisco[1]
Cisco[1]
8
8
Katchewanooka Lake / Lac Katchewanooka
Smith & Douro Twps./Cantons de Smith et de Douro, Peterborough Co./Cté de Peterborough
4427/7816
Walleye[1]
Doré[1]
8
4
8
4
0
Smallmouth Bass[2]
Achigan à petite bouche[2]
8
8
4
0
Yellow Perch[2]
Perchaude[2]
8
8
Kawagama Lake / Lac Kawagama
McClintock Twp./Canton de McClintock, Haliburton Co./Cté de Haliburton
4518/7845
Lake Trout[2]
Truite de lac[2]
8
4
8
4
0
Smallmouth Bass[2]
Achigan à petite bouche[2]
8
8
Kennebec Lake / Lac Kennebec
Kennebec Twp./Canton de Kennebec, Frontenac Co./Cté de Frontenac
4444/7658
Northern Pike[1]
Brochet[1]
8
4
0
Walleye[1]
Doré[1]
8
4
2
0
8
4
0
Smallmouth Bass[1]
Achigan à petite bouche[1]
8
4
4
0
Largemouth Bass[1]
Achigan à grande bouche[1]
8
4
4
0
Cisco[1]
Cisco[1]
8
4
Kennisis Lake / Lac Kennisis
Havelock & Guilford Twps./Cantons de Havelock et de Guilford, Haliburton Co./Cté de Haliburton
4513/7838
Lake Trout[2]
Truite de lac[2]
8
4
8
4
0

Kapikog Lake / Lac Kapikog

Conger Twp./Canton de Conger, Parry Sound Dist./Dist. de Parry Sound — 4509/7954

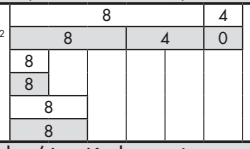

Kashagawigamog Lake / Lac Kashagawigamog

Minden Twp./Canton de Minden, Haliburton Co./Cté de Haliburton — 4459/7836

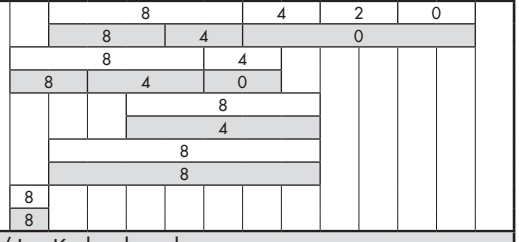

Kashwakamak Lake / Lac Kashwakamak

Clarendon & Barrie Twps./Cantons de Clarendon et de Barrie, Frontenac Co./Cté de Frontenac — 4452/7701

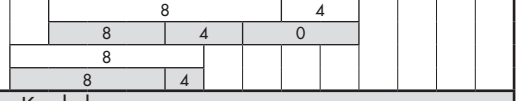

Kasshabog Lake / Lac Kasshabog

Methuen Twp./Canton de Methuen, Peterborough Co./Cté de Peterborough — 4438/7758

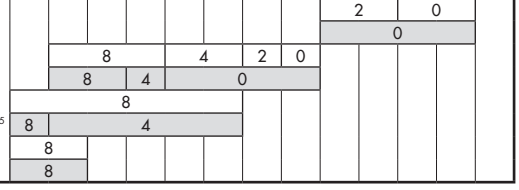

Length/ Longueur 15 6" 20 8" 25 10" 30 12" 35 14" 40 16" 45 18" 50 20" 55 22" 60 24" 65 26" 70 28" 75 30" >75 cm >30"

Kernick Lake / Lac Kernick

Armour Twp./Canton d'Armour, Parry Sound Dist./Dist. de Parry Sound — 4537/7921

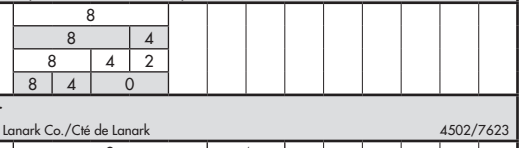

Kerr Lake / Lac Kerr

Lanark Twp./Canton de Lanark, Lanark Co./Cté de Lanark — 4502/7623

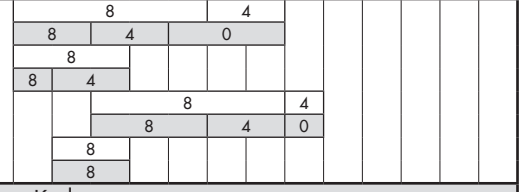

Kettle Creek / Ruisseau Kettle

Yarmouth Twp./Canton d'Yarmouth, Elgin Co./Cté d'Elgin — 4238/8113

Key River / Rivière Key

Parry Sound Dist./Dist. de Parry Sound — 4554/8034

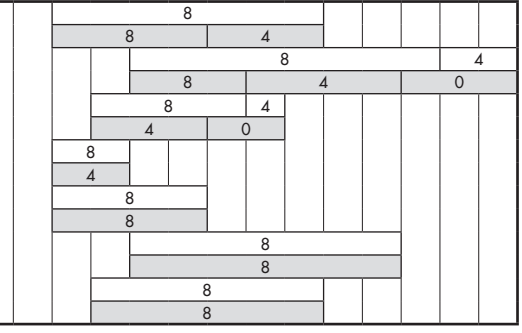

Length/ Longueur 15 6" 20 8" 25 10" 30 12" 35 14" 40 16" 45 18" 50 20" 55 22" 60 24" 65 26" 70 28" 75 30" >75 cm >30"

Southern Ontario/Sud de l'Ontario

General population/population générale

Sensitive population/population sensible – *Women of child-bearing age and children under 15/Les femmes en âge de procréer et les enfants de moins de 15 ans*

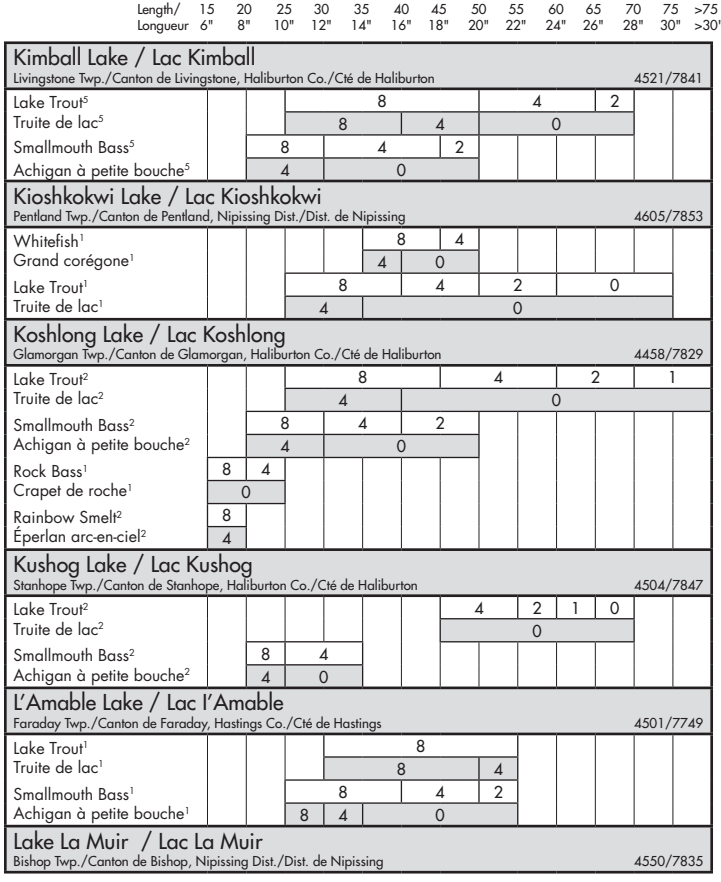
Length/ Longueur
15 6"
20 8"
25 10"
30 12"
35 14"
40 16"
45 18"
50 20"
55 22"
60 24"
65 26"
70 28"
75 30"
>75 cm >30"
Kimball Lake / Lac Kimball
Livingstone Twp./Canton de Livingstone, Haliburton Co./Cté de Haliburton
4521/7841
Lake Trout5
Truite de lac5
Smallmouth Bass5
Achigan à petite bouche5
Kioshkokwi Lake / Lac Kioshkokwi
Pentland Twp./Canton de Pentland, Nipissing Dist./Dist. de Nipissing
4605/7853
Whitefish1
Grand corégone1
Lake Trout1
Truite de lac1
Koshlong Lake / Lac Koshlong
Glamorgan Twp./Canton de Glamorgan, Haliburton Co./Cté de Haliburton
4458/7829
Lake Trout2
Truite de lac2
Smallmouth Bass2
Achigan à petite bouche2
Rock Bass1
Crapet de roche1
Rainbow Smelt2
Éperlan arc-en-ciel2
Kushog Lake / Lac Kushog
Stanhope Twp./Canton de Stanhope, Haliburton Co./Cté de Haliburton
4504/7847
Lake Trout2
Truite de lac2
Smallmouth Bass2
Achigan à petite bouche2
L'Amable Lake / Lac l'Amable
Faraday Twp./Canton de Faraday, Hastings Co./Cté de Hastings
4501/7749
Lake Trout1
Truite de lac1
Smallmouth Bass1
Achigan à petite bouche1
Lake La Muir / Lac La Muir
Bishop Twp./Canton de Bishop, Nipissing Dist./Dist. de Nipissing
4550/7835
Lingham Lake / Lac Lingham
Grimsthorpe Twp./Canton de Grimsthorpe, Hastings Co./Cté de Hastings
4446/7725
Largemouth Bass2
Achigan à grande bouche2
Lake Lisgar / Lac Lisgar
Tillsonburg, Dereham Twp./Canton de Dereham, Oxford Co./Cté d'Oxford
4252/8044
Largemouth Bass2
Achigan à grande bouche2
Carp2
Carpe2
Black Crappie1
Marigane noire1
White Sucker1
Meunier noir1
Little Bald Lake / Lac Little Bald
Harvey Twp./Canton de Harvey, Peterborough Co./Cté de Peterborough
4434/7825
Walleye1
Doré1
Smallmouth Bass2
Achigan à petite bouche2
Largemouth Bass2
Achigan à grande bouche2
Yellow Perch1
Perchaude1
Rock Bass1
Crapet de roche1
Bluegill1
Crapet arlequin1
Little Bob Lake / Lac Little Bob
Lutterworth Twp./Canton de Lutterworth, Haliburton Co./Cté de Haliburton
4452/7847
Cisco1
Cisco1
Little Credit River / Rivière Little Credit
Caledon Twp./Canton de Caledon, Peel R. M./Mun. rég. de Peel
4348/7955
Brook Trout1
Omble de fontaine1

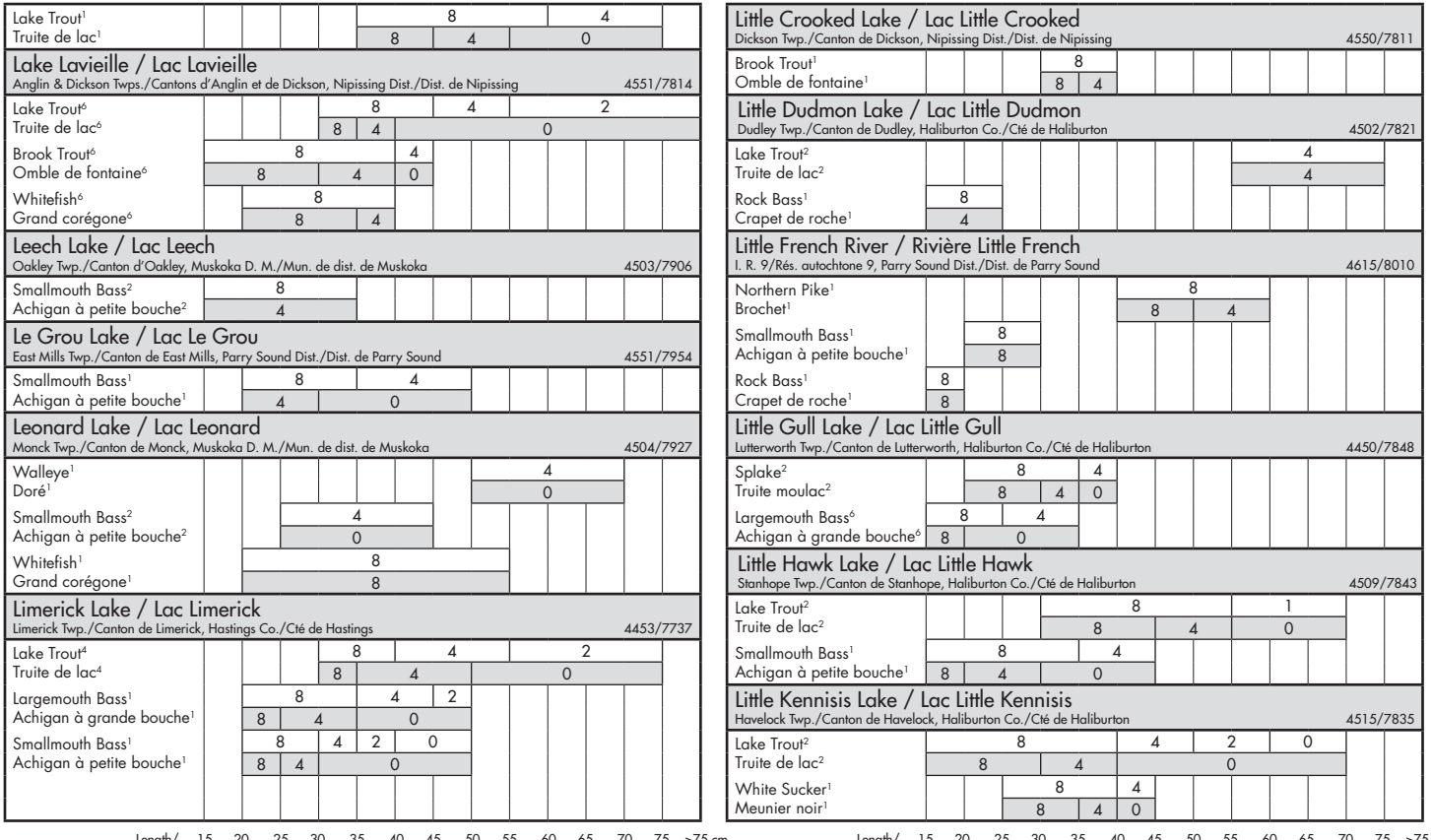

Southern Ontario/Sud de l'Ontario

General population/population générale

Sensitive population/population sensible – *Women of child-bearing age and children under 15/Les femmes en âge de procréer et les enfants de moins de 15 ans*

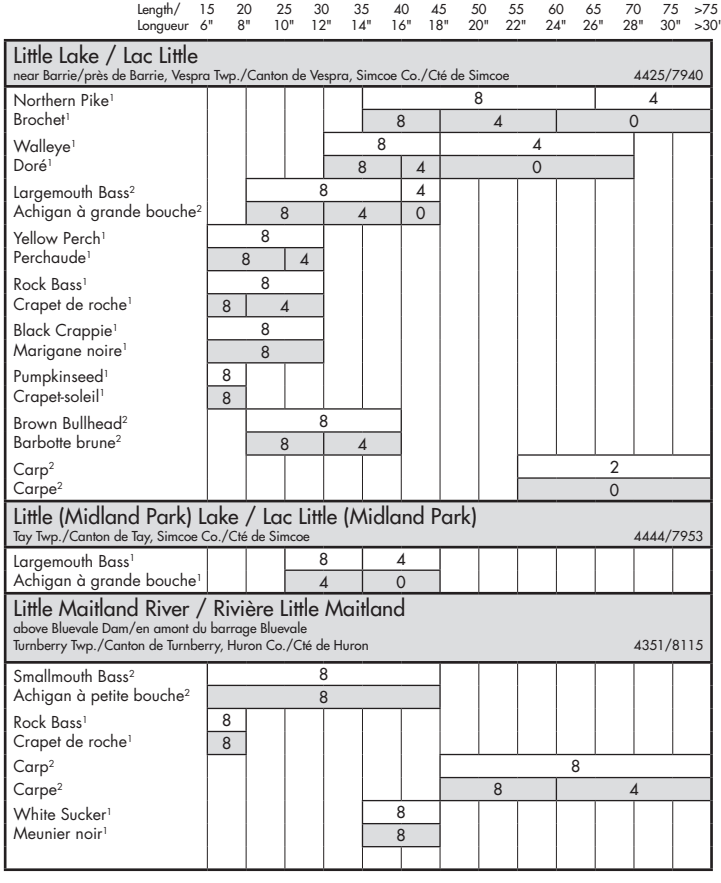
Length/ Longueur
15 6"
20 8"
25 10"
30 12"
35 14"
40 16"
45 18"
50 20"
55 22"
60 24"
65 26"
70 28"
75 30"
>75 cm >30"
Little Lake / Lac Little
near Barrie/près de Barrie, Vespra Twp./Canton de Vespra, Simcoe Co./Cté de Simcoe
4425/7940
Northern Pike1
Brochet1
Walleye1
Doré1
Largemouth Bass2
Achigan à grande bouche2
Yellow Perch1
Perchaude1
Rock Bass1
Crapet de roche1
Black Crappie1
Marigane noire1
Pumpkinseed1
Crapet-soleil1
Brown Bullhead2
Barbotte brune2
Carp2
Carpe2
Little (Midland Park) Lake / Lac Little (Midland Park)
Tay Twp./Canton de Tay, Simcoe Co./Cté de Simcoe
4444/7953
Largemouth Bass1
Achigan à grande bouche1
Little Maitland River / Rivière Little Maitland
above Bluevale Dam/en amont du barrage Bluevale
Turnberry Twp./Canton de Turnberry, Huron Co./Cté de Huron
4351/8115
Smallmouth Bass2
Achigan à petite bouche2
Rock Bass1
Crapet de roche1
Carp2
Carpe2
White Sucker1
Meunier noir1
Loon (Dudmon) Lake / Lac Loon (Dudmon)
Dudley & Monmouth Twps./Cantons de Dudley et de Monmouth, Haliburton Co./Cté de Haliburton
4501/7823
Lake Trout2
Truite de lac2
Walleye1
Doré1
Smallmouth Bass1
Achigan à petite bouche1
Loon (Pevensey) Lake / Lac Loon (Pevensey)
Proudfoot Twp./Canton de Proudfoot, Parry Sound Dist./Dist. de Parry Sound
4540/7913
Lake Trout5
Truite de lac5
Lorimer Lake / Lac Lorimer
Hagerman & Ferguson Twps./Cantons de Hagerman et de Ferguson, Parry Sound Dist./Dist. de Parry Sound
4532/7958
Northern Pike1
Brochet1
Largemouth Bass1
Achigan à grande bouche1
Loughborough Lake / Lac Loughborough
Storrington Twp./Canton de Storrington, Frontenac Co./Cté de Frontenac
4427/7625
Lake Trout2
Truite de lac2
Splake2
Truite moulac2
Largemouth Bass2
Achigan à grande bouche2
Smallmouth Bass2
Achigan à petite bouche2
Lake Louisa / Lac Louisa
Lawrence Twp./Canton de Lawrence, Haliburton Co./Cté de Haliburton
4528/7829
Lake Trout5
Truite de lac5
Lovesick Lake / Lac Lovesick
Smith & Harvey Twps./Cantons de Smith et de Harvey, Peterborough Co./Cté de Peterborough
4433/7813
Walleye1
Doré1

Little MyKiss Lake / Lac Little MyKiss
Preston Twp./Canton de Preston, Nipissing Dist./Dist. de Nipissing — 4541/7814

Species	Length/Longueur
Splake[3]	8
Truite moulac[3]	8
Brook Trout[3]	8
Omble de fontaine[3]	8

Little Silver Lake / Lac Little Silver
S. Sherbrooke Twp./Canton de Sherbrooke Sud, Lanark Co./Cté de Lanark — 4448/7630

Species	Length/Longueur
Largemouth Bass[1]	8
Achigan à grande bouche[1]	8 4
Smallmouth Bass[2]	8 4
Achigan à petite bouche[2]	8 4 0
Bluegill[1]	8
Crapet arlequin[1]	8 4
White Sucker[1]	8
Meunier noir[1]	8

Livingstone Lake / Lac Livingstone
Livingstone Twp./ Canton de Livingstone, Haliburton Co./Cté de Haliburton — 4522/7843

Species	Length/Longueur
Lake Trout[1]	8 4
Truite de lac[1]	8 4 0

Loafers Lake / Lac Loafers
Brampton — 4344/7948

Species	Length/Longueur
Northern Pike[1]	8
Brochet[1]	4
Largemouth Bass[2]	8
Achigan à grande bouche[2]	8 4

Long Lake / Lac Long
N.Burgess Twp./Canton de Burgess N., Lanark Co./Cté de Lanark — 4448/7615

Species	Length/Longueur
Northern Pike[1]	8 4
Brochet[1]	8 4 0
Yellow Perch[1]	8
Perchaude[1]	8 4
Largemouth Bass[1]	8
Achigan à grande bouche[1]	8 4

Species	Length/Longueur
Smallmouth Bass[1]	8
Achigan à petite bouche[1]	8
Largemouth Bass[2]	8
Achigan à grande bouche[2]	8 4
Yellow Perch[1]	8
Perchaude[1]	8 4
Rock Bass[1]	8
Crapet de roche[1]	4
Pumpkinseed[1]	8
Crapet-soleil[1]	8

Lower Beverley Lake / Lac Lower Beverley
S. Crosby & Bastard Twps./Cantons de Crosby Sud et de Bastard, Leeds Co./Cté de Leeds — 4436/7608

Species	Length/Longueur
Northern Pike[2]	8 4
Brochet[2]	8 4 0
Largemouth Bass[2]	8 4
Achigan à grande bouche[2]	4 0
Yellow Perch[2]	8
Perchaude[2]	8 4
Black Crappie[2]	8
Marigane noire[2]	8 4
Bluegill[1]	8
Crapet arlequin[1]	8
Brown Bullhead[2]	8
Barbotte brune[2]	8
White Sucker[2]	8
Meunier noir[2]	8

Lower Buckhorn Lake / Lac Lower Buckhorn
Smith & Harvey Twps./Cantons de Smith et de Harvey, Peterborough Co./Cté de Peterborough — 4432/7818

Species	Length/Longueur
Walleye[1]	8 4
Doré[1]	8 4 0
Smallmouth Bass[2]	8 4
Achigan à petite bouche[2]	8 4 0
Largemouth Bass[2]	8
Achigan à grande bouche[2]	8
Yellow Perch[1]	8
Perchaude[1]	8

Length/ Longueur: 15 20 25 30 35 40 45 50 55 60 65 70 75 >75 cm
6" 8" 10" 12" 14" 16" 18" 20" 22" 24" 26" 28" 30" >30"

General population/population générale
Sensitive population/population sensible – *Women of child-bearing age and children under 15/Les femmes en âge de procréer et les enfants de moins de 15 ans*

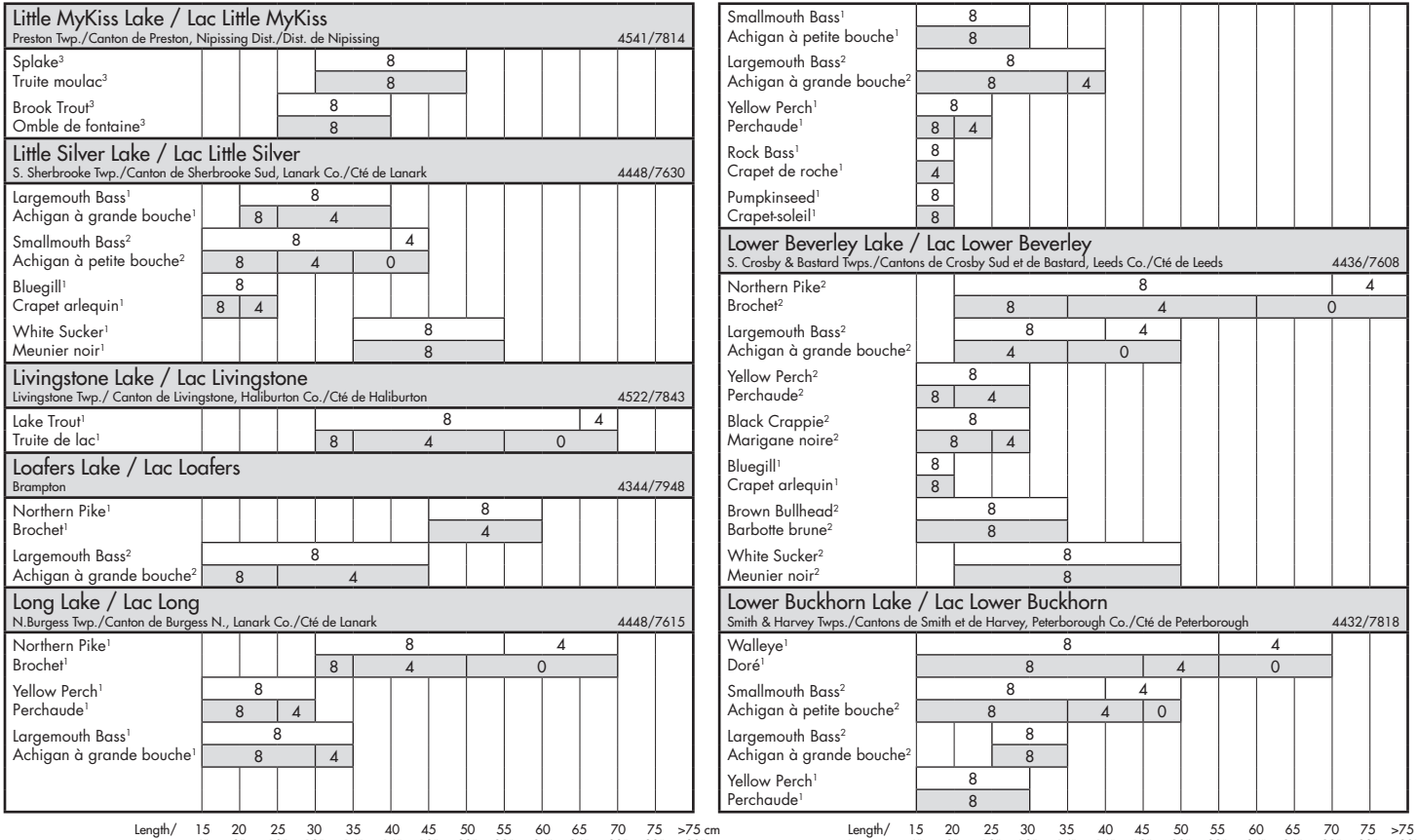

Length/Longueur: 15 6" | 20 8" | 25 10" | 30 12" | 35 14" | 40 16" | 45 18" | 50 20" | 55 22" | 60 24" | 65 26" | 70 28" | 75 30" | >75 cm >30"

Lower Buckhorn Lake / Lac Lower Buckhorn
Continued/Suite

Pumpkinseed[1]	8												
Crapet-soleil[1]	8												

Lower Fletcher Lake / Lac Lower Fletcher
McClintock Twp./Canton de McClintock, Haliburton Co./Cté de Haliburton — 4521/7850

Lake Trout[2]				8				4					
Truite de lac[2]	8			4			0						

Lower Hay Lake / Lac Lower Hay
Sabine Twp./Canton de Sabine, Nipissing Dist./Dist. de Nipissing — 4524/7812

Smallmouth Bass[1]		8		4									
Achigan à petite bouche[1]	4		0										

Lower Paudash Lake / Lac Lower Paudash
Cardiff Twp./Canton de Cardiff, Haliburton Co./Cté de Haliburton — 4458/7801

Smallmouth Bass[2]		8			4								
Achigan à petite bouche[2]	8		4		0								
Yellow Perch[6]		8											
Perchaude[6]	8		4										
Cisco[6]			8										
Cisco[6]			8										

Lower Rideau Lake / Lac Lower Rideau
N. & S. Elmsley Twps./Cantons d'Elmsley N. et S., Lanark & Leeds Cos./Ctés de Lanark et de Leeds — 4451/7607

Lake Trout[1]						8			4				
Truite de lac[1]						4			0				
Walleye[1]									4				
Doré[1]									0				
Northern Pike[1]				8					4				
Brochet[1]				8		4			0				
Largemouth Bass[2]		8			4								
Achigan à grande bouche[2]	8		4		0								
Yellow Perch[1]		8											
Perchaude[1]	8		4										
Rock Bass[1]	8												
Crapet de roche[1]	4												
Pumpkinseed[1]	8												
Crapet-soleil[1]	8												

Lyons Creek / Ruisseau Lyons
Continued/Suite

Largemouth Bass[2,11]	4	2		1									
Achigan à grande bouche[2,11]	4			0									
Rock Bass[2,11]	2	1											
Crapet de roche[2,11]	0												
Black Crappie[2,11]		2											
Marigane noire[2,11]		0											
Pumpkinseed[2,11]	0												
Crapet-soleil[2,11]	0												
Bluegill[2]	2												
Crapet arlequin[2]	0												

Lyons Creek / Ruisseau Lyons
downstream of QEW/en aval de QEW, Niagara R. M./Mun. rég. de Niagara — 4308/7903

Northern Pike[2]							8						
Brochet[2]							8						
Carp[2,10]								8		2			
Carpe[2,10]								8		0			
Brown Bullhead[2]		8		4									
Barbotte brune[2]		8		4									
Bowfin[2]				8									
Poisson-castor[2]				4									
Largemouth Bass[2]		8			4								
Achigan à grande bouche[2]	8		4		0								
Yellow Perch[2]		8		4									
Perchaude[2]	8		4		0								
Rock Bass[2]		8											
Crapet de roche[2]	8		4										
Pumpkinseed[2]	8												
Crapet-soleil[2]	8												
Bluegill[2]		8											
Crapet arlequin[2]		8											
Black Crappie[2]			8										
Marigane noire[2]			4										
White Crappie[2]			8										
Marigane blanche[2]			4										

Brown Bullhead[1] 8
Barbotte brune[1] 8

Lucknow River / Rivière Lucknow
Kinloss Twp./Canton de Kinloss, Bruce Co./Cté de Bruce — 4357/8131

Brook Trout[2] 8 4
Omble de fontaine[2] 8 4 0

Lutterworth Lake / Lac Lutterworth
Lutterworth Twp./Canton de Lutterworth, Haliburton Co./Cté de Haliburton — 4452/7850

Lake Trout[1] 8
Truite de lac[1] 4
Yellow Perch[1] 8 4 2
Perchaude[1] 4 0
White Sucker[1] 8
Meunier noir[1] 8 4

Lynn River / Rivière Lynn
Haldimand-Norfolk R. M./Mun. rég. de Haldimand-Norfolk — 4250/8020

Brown Trout[2] 8
Truite brune[2] 8
White Sucker[5] 8 4 2
Meunier noir[5] 8 4 0
Rock Bass[2] 8
Crapet de roche[2] 8

Lynn River / Rivière Lynn
Crystal Lake/Lac Crystal, Haldimand-Norfolk R. M./Mun. rég. de Haldimand-Norfolk — 4250/8018

Carp[2] 8 4
Carpe[2] 8 4

Lyons Creek / Ruisseau Lyons
at Hwy. 140/Près de la route 140, Niagara R. M./Mun. rég. de Niagara — 4258/7912

Carp[2,10,11] 1 0
Carpe[2,10,11] 0
Brown Bullhead[2] 2 1
Barbotte brune[2] 0
White Sucker[2,11] 2 1 0
Meunier noir[2,11] 0
Bowfin[2,11] 4 2 1
Poisson-castor[2,11] 4 0

Length/Longueur 15 6" 20 8" 25 10" 30 12" 35 14" 40 16" 45 18" 50 20" 55 22" 60 24" 65 26" 70 28" 75 30" >75 cm >30"

Mackie Lake / Lac Mackie
Miller Twp./Canton de Miller, Frontenac Co./Cté de Frontenac — 4505/7659

Smallmouth Bass[1] 8 4
Achigan à petite bouche[1] 8 4 0
Largemouth Bass[1] 8
Achigan à grande bouche[1] 8 4

Madawaska Lake / Lac Madawaska
Arnprior headpond/Réservoir Arnprior, McNab Twp./Canton de McNab, Renfrew Co./Cté de Renfrew — 4528/7621

Walleye[1] 8 4 2
Doré[1] 4 0
Northern Pike[1] 8
Brochet[1] 8 4
Smallmouth Bass[2] 8 4 2
Achigan à petite bouche[2] 4 0
Largemouth Bass[2] 8
Achigan à grande bouche[2] 8 4 0
Yellow Perch[1] 8
Perchaude[1] 8 4
Black Crappie[1] 8
Marigane noire[1] 8
Channel Catfish[2] 8 4 2 0
Barbue de rivière[2] 8 4 0
Brown Bullhead[2] 8 4
Barbotte brune[2] 4 0

Madawaska River / Rivière Madawaska
Burnstown to Stewartville headpond/Burnstown a Réservoir Stewartville
McNab Twps./Canton de McNab, Renfrew Co./Cté de Renfrew — 4523/7635

Northern Pike[1] 8 4
Brochet[1] 8 4 0
Walleye[2] 8 4 2 0
Doré[2] 8 4 0
Smallmouth Bass[1] 8
Achigan à petite bouche[1] 4

Length/Longueur 15 6" 20 8" 25 10" 30 12" 35 14" 40 16" 45 18" 50 20" 55 22" 60 24" 65 26" 70 28" 75 30" >75 cm >30"

General population/population générale
Sensitive population/population sensible – *Women of child-bearing age and children under 15/Les femmes en âge de procréer et les enfants de moins de 15 ans*

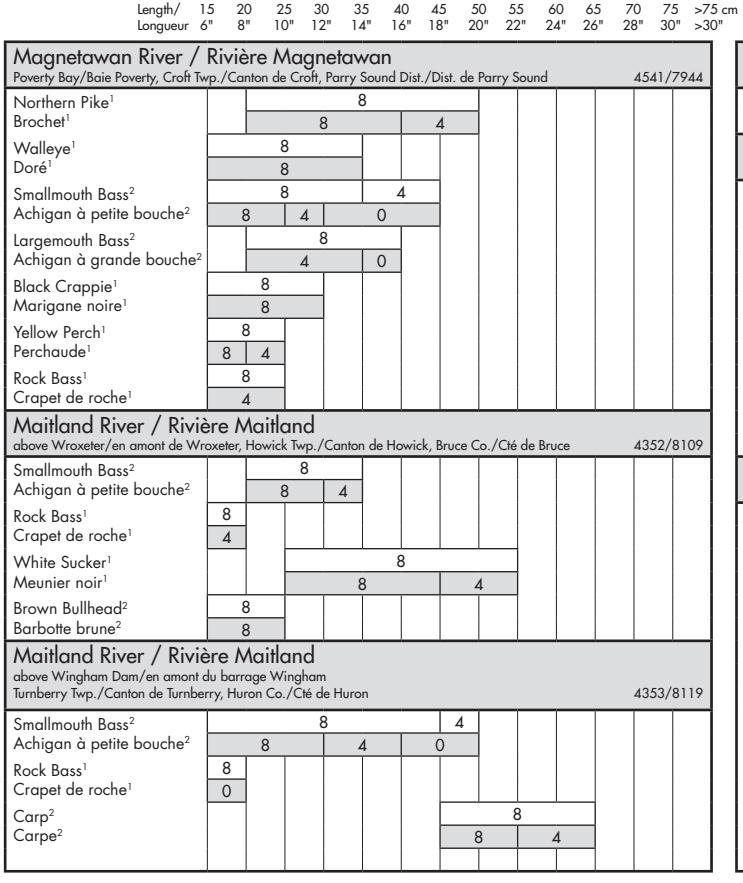
Length/ Longueur
15 6"
20 8"
25 10"
30 12"
35 14"
40 16"
45 18"
50 20"
55 22"
60 24"
65 26"
70 28"
75 30"
>75 cm >30"
Magnetawan River / Rivière Magnetawan
Poverty Bay/Baie Poverty, Croft Twp./Canton de Croft, Parry Sound Dist./Dist. de Parry Sound
4541/7944
Northern Pike[1]
Brochet[1]
Walleye[1]
Doré[1]
Smallmouth Bass[2]
Achigan à petite bouche[2]
Largemouth Bass[2]
Achigan à grande bouche[2]
Black Crappie[1]
Marigane noire[1]
Yellow Perch[1]
Perchaude[1]
Rock Bass[1]
Crapet de roche[1]
Maitland River / Rivière Maitland
above Wroxeter/en amont de Wroxeter, Howick Twp./Canton de Howick, Bruce Co./Cté de Bruce
4352/8109
Smallmouth Bass[2]
Achigan à petite bouche[2]
Rock Bass[1]
Crapet de roche[1]
White Sucker[1]
Meunier noir[1]
Brown Bullhead[2]
Barbotte brune[2]
Maitland River / Rivière Maitland
above Wingham Dam/en amont du barrage Wingham
Turnberry Twp./Canton de Turnberry, Huron Co./Cté de Huron
4353/8119
Smallmouth Bass[2]
Achigan à petite bouche[2]
Rock Bass[1]
Crapet de roche[1]
Carp[2]
Carpe[2]

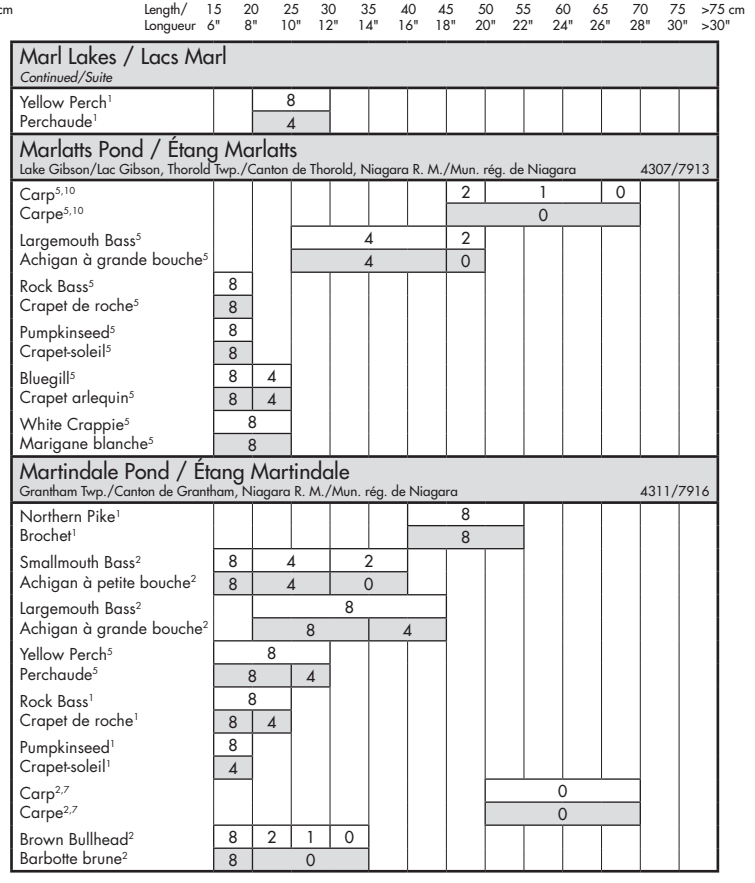
Length/ Longueur
15 6"
20 8"
25 10"
30 12"
35 14"
40 16"
45 18"
50 20"
55 22"
60 24"
65 26"
70 28"
75 30"
>75 cm >30"
Marl Lakes / Lacs Marl
Continued/Suite
Yellow Perch[1]
Perchaude[1]
Marlatts Pond / Étang Marlatts
Lake Gibson/Lac Gibson, Thorold Twp./Canton de Thorold, Niagara R. M./Mun. rég. de Niagara
4307/7913
Carp[5,10]
Carpe[5,10]
Largemouth Bass[5]
Achigan à grande bouche[5]
Rock Bass[5]
Crapet de roche[5]
Pumpkinseed[5]
Crapet-soleil[5]
Bluegill[5]
Crapet arlequin[5]
White Crappie[5]
Marigane blanche[5]
Martindale Pond / Étang Martindale
Grantham Twp./Canton de Grantham, Niagara R. M./Mun. rég. de Niagara
4311/7916
Northern Pike[1]
Brochet[1]
Smallmouth Bass[2]
Achigan à petite bouche[2]
Largemouth Bass[2]
Achigan à grande bouche[2]
Yellow Perch[5]
Perchaude[5]
Rock Bass[1]
Crapet de roche[1]
Pumpkinseed[1]
Crapet-soleil[1]
Carp[2,7]
Carpe[2,7]
Brown Bullhead[2]
Barbotte brune[2]

White Sucker[1] 8
Meunier noir[1] 8

Maitland River / Rivière Maitland
below Wingham Dam/en aval du barrage Wingham, Huron Co./Cté de Huron — 4346/8132

Smallmouth Bass[2] 8 4
Achigan à petite bouche[2] 8 4 0

Carp[2] 8 4
Carpe[2] 8 4 0

Rock Bass[2] 8
Crapet de roche[2] 4

Maitland River / Rivière Maitland
mouth/embouchure, Goderich Twp./Canton de Goderich, Huron Co./Cté de Huron — 4345/8142

Smallmouth Bass[2] 8 4
Achigan à petite bouche[2] 8 4 0

Largemouth Bass[2] 8
Achigan à grande bouche[2] 8 4

Rock Bass[1] 8 4
Crapet de roche[1] 4 0

Pumpkinseed[2] 8
Crapet-soleil[2] 8

Carp[2] 2 1
Carpe[2] 0

Manitouwaba Lake / Lac Manitouwaba
Monteith Twp./Canton de Monteith, Parry Sound Dist./Dist. de Parry Sound — 4524/7942

Smallmouth Bass[1] 8 4 2 0
Achigan à petite bouche[1] 4 0

Manitouwabing Lake / Lac Manitouwabing
McKellar Twp./Canton de McKellar, Parry Sound Dist./Dist. de Parry Sound — 4529/7954

Northen Pike[1] 8 4
Brochet[1] 8 4 0

Walleye[1] 8 4 2 0
Doré[1] 4 0

Marl Lakes / Lacs Marl
Brant Twp./Canton de Brant, Bruce Co./Cté de Bruce — 4410/8103

Largemouth Bass[2] 8 4
Achigan à grande bouche[2] 4 0

White Sucker[2] 8
Meunier noir[2] 8

Mary Lake/ Lac Mary
Stephenson Twp./Canton de Stephenson, Muskoka D. M./Mun. de dist. de Muskoka — 4515/7915

Lake Trout[2] 8 4 2 0
Truite de lac[2] 4 0

Smallmouth Bass[2] 8 4 2
Achigan à petite bouche[2] 4 0

Rock Bass[1] 4 0
Crapet de roche[1] 0

Rainbow Smelt[2] 2
Éperlan arc-en-ciel[2] 0

Matchedash (Long) Lake / Lac Matchedash (Long)
Orillia & Matchedash Twps./Cantons d'Orillia et de Matchedash, Simcoe Co./Cté de Simcoe — 4447/7929

Walleye[1] 8
Doré[1] 4

Largemouth Bass[2] 8 4
Achigan à grande bouche[2] 4 0

Mazinaw Lake / Lac Mazinaw
Abinger Twp./Canton d'Abinger, Lennox & Addington Co./Cté de Lennox et d'Addington — 4455/7712

Lake Trout[2] 8 4 2 1 0
Truite de lac[2] 4 0

Walleye[2] 8 4 2
Doré[2] 8 4 0

Smallmouth Bass[2] 8 4 2
Achigan à petite bouche[2] 8 4 0

McCann Lake / Lac McCann
McClintock Twp./Canton de McClintock, Haliburton Co./Cté de Haliburton — 4522/7854

Lake Trout[1] 8
Truite de lac[1] 8 4

McCauley Lake / Lac McCauley
Airy & Murchison Twps./Cantons d'Airy et de Murchison, Nipissing Dist./Dist. de Nipissing — 4533/7807

Lake Trout[2] 4 2 0
Truite de lac[2] 0

Length/ Longueur	15 6"	20 8"	25 10"	30 12"	35 14"	40 16"	45 18"	50 20"	55 22"	60 24"	65 26"	70 28"	75 30"	>75 cm >30"

General population/population générale
Sensitive population/population sensible – *Women of child-bearing age and children under 15/Les femmes en âge de procréer et les enfants de moins de 15 ans*

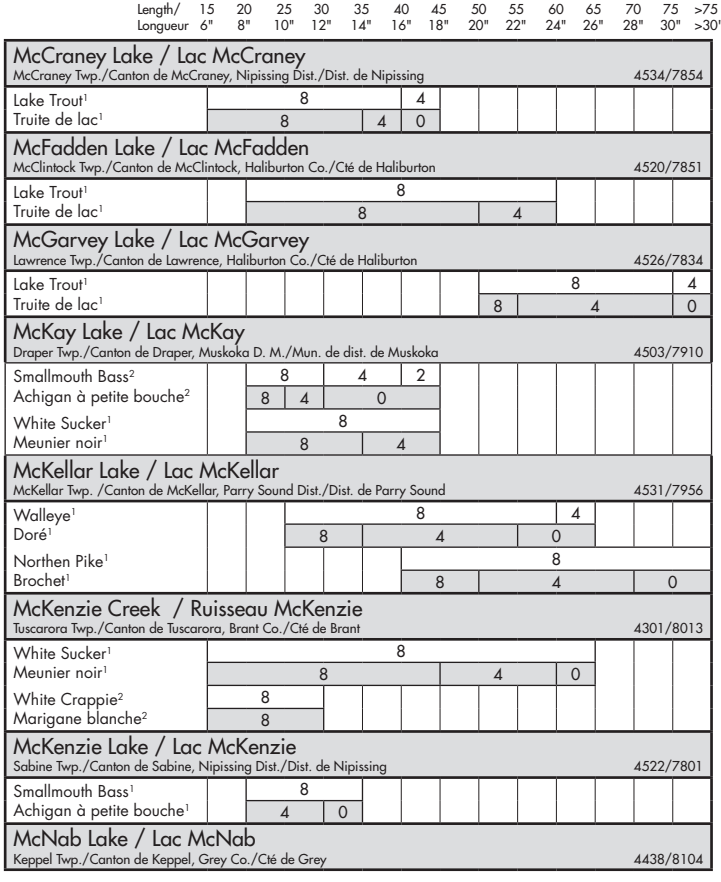
Length/ Longueur
15 6"
20 8"
25 10"
30 12"
35 14"
40 16"
45 18"
50 20"
55 22"
60 24"
65 26"
70 28"
75 30"
>75 cm >30"
McCraney Lake / Lac McCraney
McCraney Twp./Canton de McCraney, Nipissing Dist./Dist. de Nipissing
4534/7854
Lake Trout[1] 8 4
Truite de lac[1] 8 4 0
McFadden Lake / Lac McFadden
McClintock Twp./Canton de McClintock, Haliburton Co./Cté de Haliburton
4520/7851
Lake Trout[1] 8
Truite de lac[1] 8 4
McGarvey Lake / Lac McGarvey
Lawrence Twp./Canton de Lawrence, Haliburton Co./Cté de Haliburton
4526/7834
Lake Trout[1] 8 4
Truite de lac[1] 8 4 0
McKay Lake / Lac McKay
Draper Twp./Canton de Draper, Muskoka D. M./Mun. de dist. de Muskoka
4503/7910
Smallmouth Bass[2] 8 4 2
Achigan à petite bouche[2] 8 4 0
White Sucker[1] 8
Meunier noir[1] 8 4
McKellar Lake / Lac McKellar
McKellar Twp. /Canton de McKellar, Parry Sound Dist./Dist. de Parry Sound
4531/7956
Walleye[1] 8 4
Doré[1] 8 4 0
Northen Pike[1] 8
Brochet[1] 8 4 0
McKenzie Creek / Ruisseau McKenzie
Tuscarora Twp./Canton de Tuscarora, Brant Co./Cté de Brant
4301/8013
White Sucker[1] 8
Meunier noir[1] 8 4 0
White Crappie[2] 8
Marigane blanche[2] 8
McKenzie Lake / Lac McKenzie
Sabine Twp./Canton de Sabine, Nipissing Dist./Dist. de Nipissing
4522/7801
Smallmouth Bass[1] 8
Achigan à petite bouche[1] 4 0
McNab Lake / Lac McNab
Keppel Twp./Canton de Keppel, Grey Co./Cté de Grey
4438/8104
Middle Maitland River / Rivière Middle Maitland
Continued/Suite
Carp[2] 8
Carpe[2] 4 0
White Sucker[1] 8
Meunier noir[1] 8
Migisi (Snigisi) Lake / Lac Migisi (Snigisi)
I. R. 9/Rés. autochtone 9, Parry Sound Dist./Dist. de Parry Sound
4603/7959
Northern Pike[1] 8 4
Brochet[1] 8 4 0
Largemouth Bass[1] 8 4
Achigan à grande bouche[1] 4 0
Mill Lake / Lac Mill
McDougall Twp./Canton de McDougall, Parry Sound Dist./Dist. de Parry Sound
4522/8000
Smallmouth Bass[1] 8 4 2
Achigan à petite bouche[1] 4 0
Walleye[1] 4 2
Doré[1] 0
Mill Pond / Étang Mill
Richmond Hill
4352/7927
Largemouth Bass[2] 8 4
Achigan à grande bouche[2] 8 4 0
Yellow Perch[1] 8
Perchaude[1] 8
Rock Bass[1] 8
Crapet de roche[1] 8
Pumpkinseed[1] 8
Crapet-soleil[1] 8
Carp[2] 8
Carpe[2] 8
White Sucker[1] 8
Meunier noir[1] 8
Miller Creek / Ruisseau Miller
Bertie Twp./Canton de Bertie, Niagara R.M./Mun. rég. de Niagara
4301/7916
Carp[2] 8
Carpe[2] 8

Northern Pike[1] — 8
Brochet[1] — 8 | 4

McQuaby Lake / Lac McQuaby
Nipissing Twp./Canton de Nipissing, Parry Sound Dist./Dist. de Parry Sound — 4602/7934

Walleye[1] — 8 | 4 | 2 | 0
Doré[1] — 4 | 0

Meadow (Mead) Lake / Lac Meadow (Mead)
Monteith Twp./Canton de Monteith, Parry Sound Dist./Dist. de Parry Sound — 4522/7935

Largemouth Bass[1] — 8 | 4 | 2
Achigan à grande bouche[1] — 4 | 0

Memesagamesing Lake / Lac Memesagamesing
Hardy Twp./Canton de Hardy, Parry Sound Dist./Dist. de Parry Sound — 4600/8000

Walleye[1] — 8 | 4 | 2 | 0
Doré[1] — 4 | 0

Smallmouth Bass[2] — 8 | 4
Achigan à petite bouche[2] — 0

Rock Bass[1] — 4
Crapet de roche[1] — 0

Mephisto Lake / Lac Mephisto
Cashel Twp./Canton de Cashel, Hastings Co./Cté de Hastings — 4456/7735

Lake Trout[2] — 8
Truite de lac[2] — 8 | 4

Smallmouth Bass[1] — 8 | 4
Achigan à petite bouche[1] — 8 | 4 | 0

Methuen Lake / Lac Methuen
Methuen Twp./Canton de Methuen, Peterborough Co./Cté de Peterborough — 4443/7755

Smallmouth Bass[4] — 8 | 4 | 2
Achigan à petite bouche[4] — 8 | 4 | 0

Largemouth Bass[1] — 8 | 4
Achigan à grande bouche[1] — 8 | 4 | 0

Middle Maitland River / Rivière Middle Maitland
above Brussels Dam/en amont du barrage Brussels
Morris & Grey Twps./Canton de Morris et de Grey, Huron Co./Cté de Huron — 4344/8115

Smallmouth Bass[2] — 8 | 4
Achigan à petite bouche[2] — 8 | 4 | 0

Millichamp Lake / Lac Millichamp
McClintock Twp./Canton de McClintock, Haliburton Co./Cté de Haliburton — 4519/7850

Brook Trout[1] — 8 | 4
Omble de fontaine[1] — 4 | 0

Milne Reservoir / Réservoir Milne
Rouge River/Rivière Rouge, Markham — 4349/7913

Largemouth Bass[2] — 8
Achigan à grande bouche[2] — 4

Rock Bass[1] — 8
Crapet de roche[1] — 4

Black Crappie[1] — 8
Marigane noire[1] — 8

Carp[5] — 8 | 4
Carpe[5] — 8 | 4

Mink Lake / Lac Mink
Wilberforce Twp./Canton de Wilberforce, Renfrew Co./Cté de Renfrew — 4533/7703

Walleye[1] — 8 | 4
Doré[1] — 8 | 4 | 0

Northern Pike[1] — 8
Brochet[1] — 8 | 4

Yellow Perch[1] — 8
Perchaude[1] — 8 | 4 | 0

Whitefish[2] — 8
Grand corégone[2] — 8

Miskokway Lake / Lac Miskokway
Burton Twp./Canton de Burton, Parry Sound Dist./Dist. de Parry Sound — 4539/8014

Lake Trout[5] — 8 | 4 | 2 | 0
Truite de lac[5] — 4 | 0

Cisco[1] — 8
Cisco[1] — 4

Smallmouth Bass[5] — 8 | 4 | 2
Achigan à petite bouche[5] — 8 | 4 | 0

Miskwabi Lake / Lac Miskwabi
Dudley Twp./Canton de Dudley, Haliburton Co./Cté de Haliburton — 4503/7819

Lake Trout[2] — 8 | 2 | 1
Truite de lac[2] — 8 | 0

Length/ Longueur	15 6"	20 8"	25 10"	30 12"	35 14"	40 16"	45 18"	50 20"	55 22"	60 24"	65 26"	70 28"	75 30"	>75 cm >30"

General population/population générale

Sensitive population/population sensible – *Women of child-bearing age and children under 15/Les femmes en âge de procréer et les enfants de moins de 15 ans*

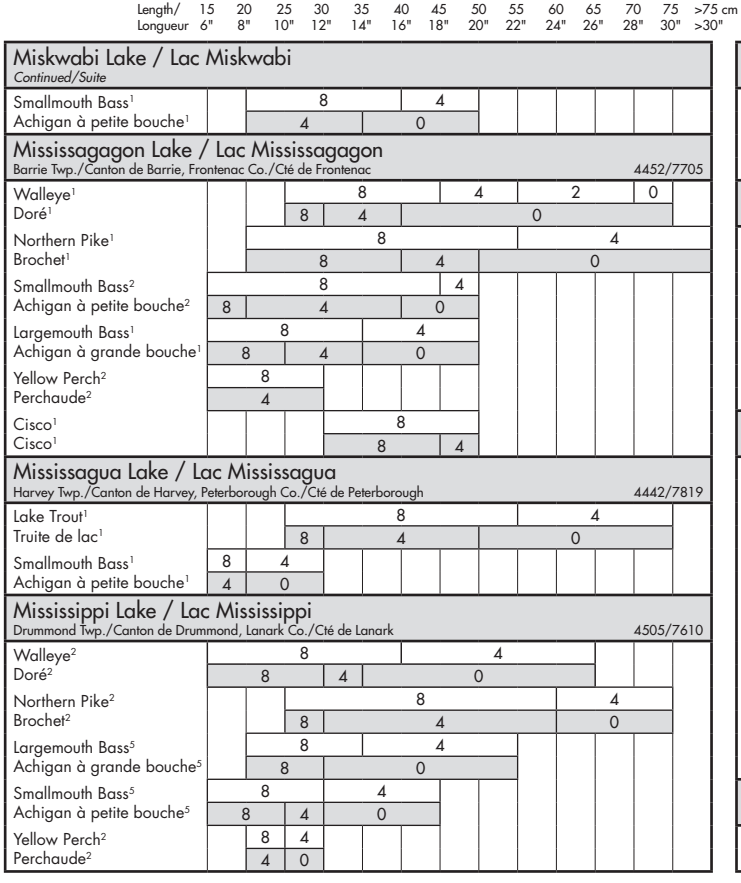
Length/ Longueur
15 6"
20 8"
25 10"
30 12"
35 14"
40 16"
45 18"
50 20"
55 22"
60 24"
65 26"
70 28"
75 30"
>75 cm >30"
Miskwabi Lake / Lac Miskwabi
Continued/Suite
Smallmouth Bass1
Achigan à petite bouche1
Mississagagon Lake / Lac Mississagagon
Barrie Twp./Canton de Barrie, Frontenac Co./Cté de Frontenac
4452/7705
Walleye1
Doré1
Northern Pike1
Brochet1
Smallmouth Bass2
Achigan à petite bouche2
Largemouth Bass1
Achigan à grande bouche1
Yellow Perch2
Perchaude2
Cisco1
Cisco1
Mississagua Lake / Lac Mississagua
Harvey Twp./Canton de Harvey, Peterborough Co./Cté de Peterborough
4442/7819
Lake Trout1
Truite de lac1
Smallmouth Bass1
Achigan à petite bouche1
Mississippi Lake / Lac Mississippi
Drummond Twp./Canton de Drummond, Lanark Co./Cté de Lanark
4505/7610
Walleye2
Doré2
Northern Pike2
Brochet2
Largemouth Bass5
Achigan à grande bouche5
Smallmouth Bass5
Achigan à petite bouche5
Yellow Perch2
Perchaude2
Mississippi River / Rivière Mississippi
Continued/Suite
Pumpkinseed2
Crapet-soleil2
Brown Bullhead5
Barbotte brune5
Mississippi River Snye / Rivière Mississippi Snye
Ottawa-Carleton R. M./Mun. rég. d'Ottawa-Carleton
4527/7615
Largemouth Bass5
Achigan à grande bouche5
Smallmouth Bass6
Achigan à petite bouche6
Yellow Perch5
Perchaude5
Rock Bass6
Crapet de roche6
Mississippi River / Rivière Mississippi
mouth/embouchure, Ottawa-Carleton R. M./Mun. rég. d'Ottawa-Carleton
4526/7616
Northern Pike2
Brochet2
Walleye2
Doré2
Smallmouth Bass2
Achigan à petite bouche2
Yellow Perch2
Perchaude2
Redhorse Sucker2
Suceur rouge2
White Sucker2
Meunier noir2
Brown Bullhead2
Barbotte brune2
Mitchell Lake / Lac Mitchell
Eldon Twp./Canton d'Eldon, Victoria Co./Cté de Victoria
4434/7857
Smallmouth Bass2
Achigan à petite bouche2

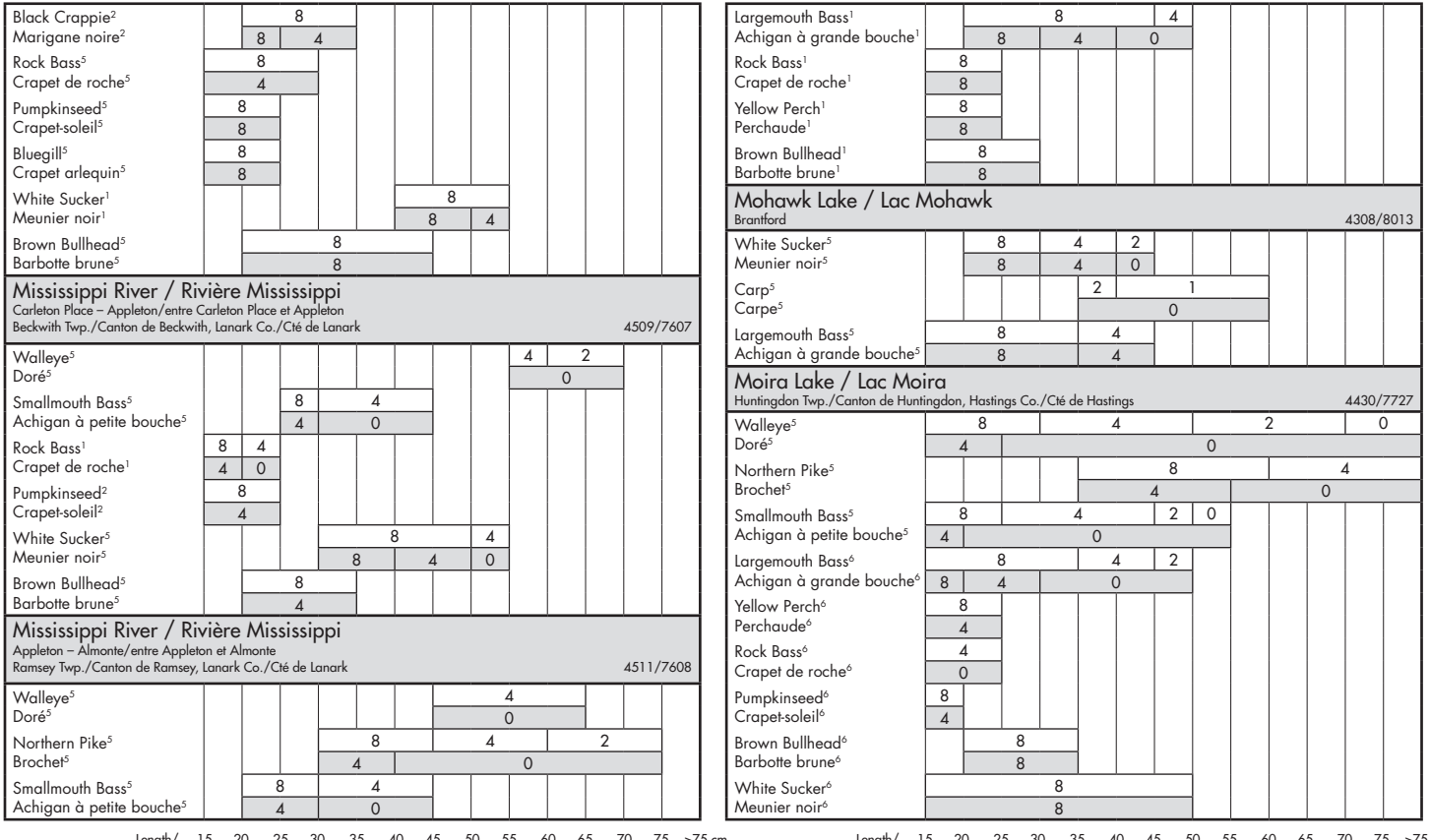

Southern Ontario/Sud de l'Ontario

General population/population générale

Sensitive population/population sensible – *Women of child-bearing age and children under 15/Les femmes en âge de procréer et les enfants de moins de 15 ans*

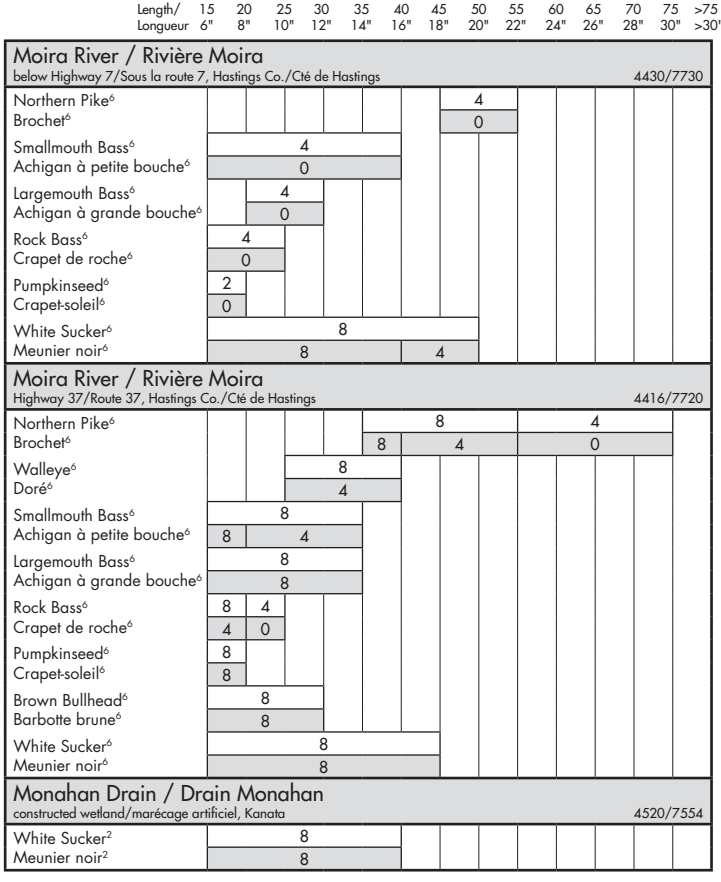
Length/ Longueur
15 6"
20 8"
25 10"
30 12"
35 14"
40 16"
45 18"
50 20"
55 22"
60 24"
65 26"
70 28"
75 30"
>75 cm >30"
Moira River / Rivière Moira
below Highway 7/Sous la route 7, Hastings Co./Cté de Hastings
4430/7730
Northern Pike[6] / Brochet[6]
Smallmouth Bass[6] / Achigan à petite bouche[6]
Largemouth Bass[6] / Achigan à grande bouche[6]
Rock Bass[6] / Crapet de roche[6]
Pumpkinseed[6] / Crapet-soleil[6]
White Sucker[6] / Meunier noir[6]
Moira River / Rivière Moira
Highway 37/Route 37, Hastings Co./Cté de Hastings
4416/7720
Northern Pike[6] / Brochet[6]
Walleye[6] / Doré[6]
Smallmouth Bass[6] / Achigan à petite bouche[6]
Largemouth Bass[6] / Achigan à grande bouche[6]
Rock Bass[6] / Crapet de roche[6]
Pumpkinseed[6] / Crapet-soleil[6]
Brown Bullhead[6] / Barbotte brune[6]
White Sucker[6] / Meunier noir[6]
Monahan Drain / Drain Monahan
constructed wetland/marécage artificiel, Kanata
4520/7554
White Sucker[2] / Meunier noir[2]

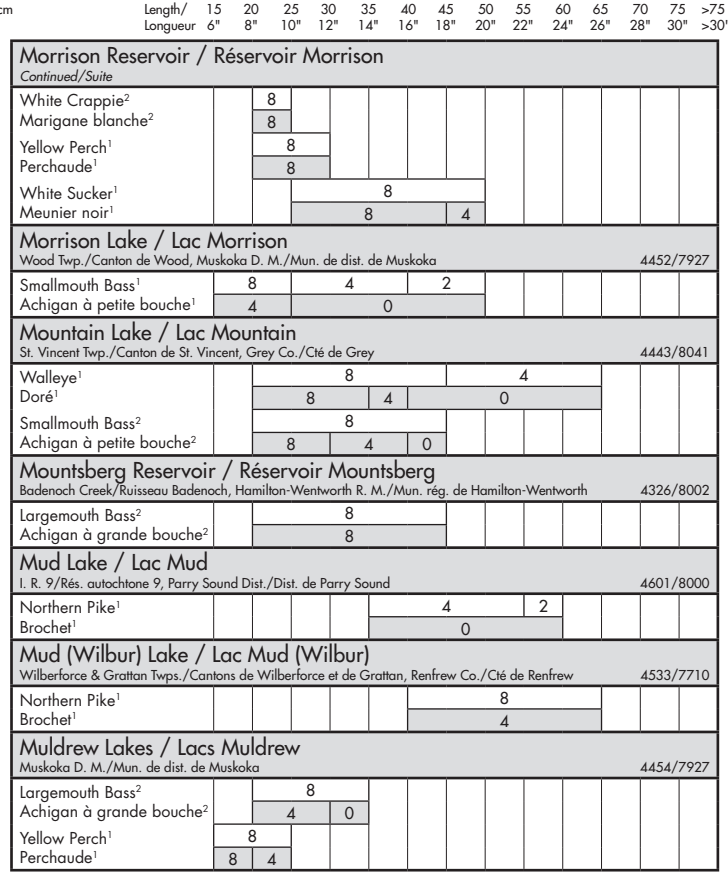
Length/ Longueur
15 6"
20 8"
25 10"
30 12"
35 14"
40 16"
45 18"
50 20"
55 22"
60 24"
65 26"
70 28"
75 30"
>75 cm >30"
Morrison Reservoir / Réservoir Morrison
Continued/Suite
White Crappie[2] / Marigane blanche[2]
Yellow Perch[1] / Perchaude[1]
White Sucker[1] / Meunier noir[1]
Morrison Lake / Lac Morrison
Wood Twp./Canton de Wood, Muskoka D. M./Mun. de dist. de Muskoka
4452/7927
Smallmouth Bass[1] / Achigan à petite bouche[1]
Mountain Lake / Lac Mountain
St. Vincent Twp./Canton de St. Vincent, Grey Co./Cté de Grey
4443/8041
Walleye[1] / Doré[1]
Smallmouth Bass[2] / Achigan à petite bouche[2]
Mountsberg Reservoir / Réservoir Mountsberg
Badenoch Creek/Ruisseau Badenoch, Hamilton-Wentworth R. M./Mun. rég. de Hamilton-Wentworth
4326/8002
Largemouth Bass[2] / Achigan à grande bouche[2]
Mud Lake / Lac Mud
I. R. 9/Rés. autochtone 9, Parry Sound Dist./Dist. de Parry Sound
4601/8000
Northern Pike[1] / Brochet[1]
Mud (Wilbur) Lake / Lac Mud (Wilbur)
Wilberforce & Grattan Twps./Cantons de Wilberforce et de Grattan, Renfrew Co./Cté de Renfrew
4533/7710
Northern Pike[1] / Brochet[1]
Muldrew Lakes / Lacs Muldrew
Muskoka D. M./Mun. de dist. de Muskoka
4454/7927
Largemouth Bass[2] / Achigan à grande bouche[2]
Yellow Perch[1] / Perchaude[1]

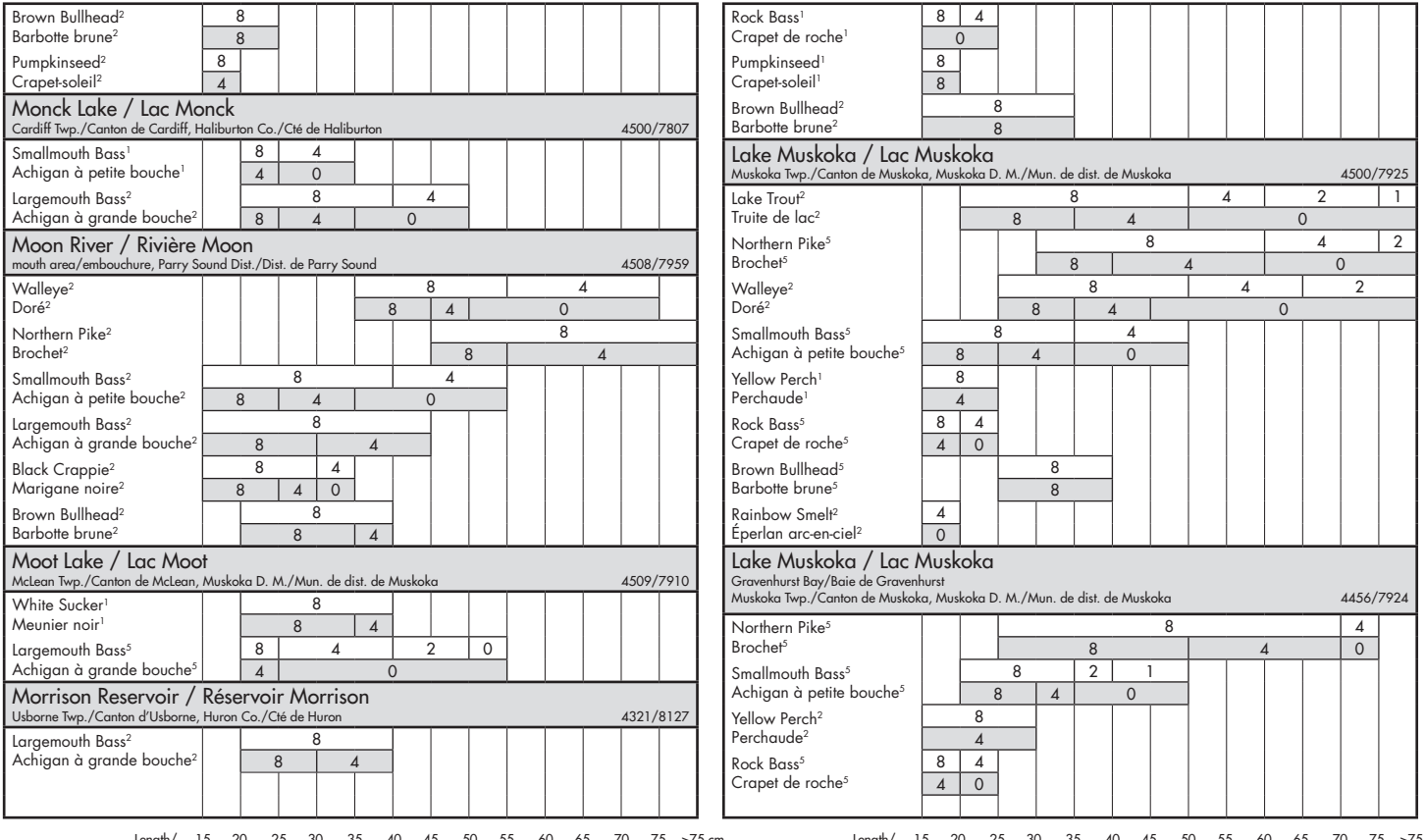

Southern Ontario/Sud de l'Ontario

General population/population générale

Sensitive population/population sensible – *Women of child-bearing age and children under 15/Les femmes en âge de procréer et les enfants de moins de 15 ans*

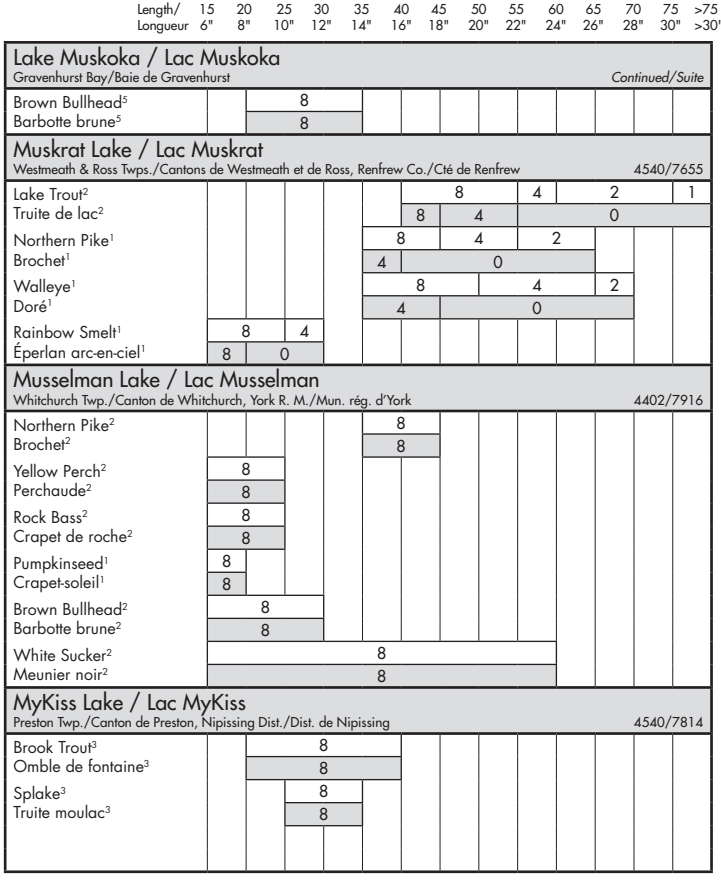
Length/ Longueur
15 6"
20 8"
25 10"
30 12"
35 14"
40 16"
45 18"
50 20"
55 22"
60 24"
65 26"
70 28"
75 30"
>75 cm >30"
Lake Muskoka / Lac Muskoka
Gravenhurst Bay/Baie de Gravenhurst
Continued/Suite
Brown Bullhead5
Barbotte brune5
8
8
Muskrat Lake / Lac Muskrat
Westmeath & Ross Twps./Cantons de Westmeath et de Ross, Renfrew Co./Cté de Renfrew
4540/7655
Lake Trout2
Truite de lac2
Northern Pike1
Brochet1
Walleye1
Doré1
Rainbow Smelt1
Éperlan arc-en-ciel1
8 4 2 1
8 4 0
8 4 2
4 0
8 4 2
4 0
8 4
8 0
Musselman Lake / Lac Musselman
Whitchurch Twp./Canton de Whitchurch, York R. M./Mun. rég. d'York
4402/7916
Northern Pike2
Brochet2
Yellow Perch2
Perchaude2
Rock Bass2
Crapet de roche2
Pumpkinseed1
Crapet-soleil1
Brown Bullhead2
Barbotte brune2
White Sucker2
Meunier noir2
8
8
8
8
8
8
8
8
8
8
8
8
MyKiss Lake / Lac MyKiss
Preston Twp./Canton de Preston, Nipissing Dist./Dist. de Nipissing
4540/7814
Brook Trout3
Omble de fontaine3
Splake3
Truite moulac3
8
8
8
8
Lake Nipissing / Lac Nipissing
Continued/Suite
Whitefish2
Grand corégone2
Cisco2
Cisco2
Smallmouth Bass2
Achigan à petite bouche2
Yellow Perch1
Perchaude1
Rock Bass1
Crapet de roche1
White Sucker5,9
Meunier noir5,9
Brown Bullhead2
Barbotte brune2
Freshwater Drum2
Malachigan2
Rainbow Smelt2
Éperlan arc-en-ciel2
8
8
8 4
8 4 0
8
8
8 4
8 4 0
8 4
8 4
8
8
8
8
8 4 2 0
8 4 0
8
8
Norcan Lake / Lac Norcan
N. Canonto Twp./Canton de Canonto N., Frontenac Co./Cté de Frontenac
4510/7652
Northern Pike1
Brochet1
Walleye1
Doré1
Whitefish1
Grand corégone1
Largemouth Bass2
Achigan à grande bouche2
Cisco1
Cisco1
8 4
8 4 0
8 4 2
8 4 0
8
8
8 4
8 4 0
8
4 0
North Creek / Ruisseau North
Niagara R. M./Mun. rég. de Niagara
4305/7931
Carp2,11
Carpe2,11
8
8 4

Nabdoe Lake / Lac Nabdoe
Butt Twp./Canton de Butt, Nipissing Dist./Dist. de Nipissing — 4541/7905

Newboro Lake / Lac Newboro
N. & S. Crosby Twps./Cantons de Crosby N. et S., Leeds Co./Cté de Leeds — 4438/7620

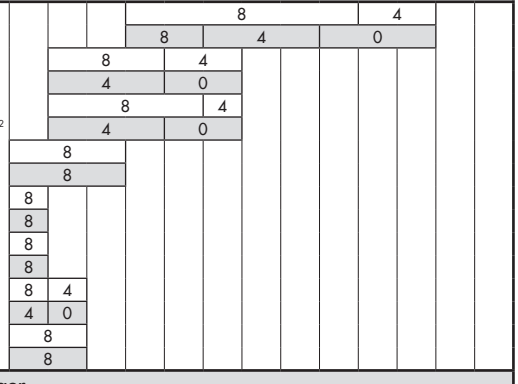

Niger Lake / Lac Niger
McClintock Twp./Canton de McClintock, Haliburton Co./Cté de Haliburton — 4524/7851

Nine Mile Lake / Lac Nine Mile
Wood Twp./Canton de Wood, Muskoka D. M./Mun. de dist. de Muskoka — 4457/7935

Lake Nipissing / Lac Nipissing
Nipissing Dist./Dist. de Nipissing — 4617/8000

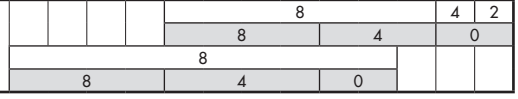

Length/Longueur: 15 6" 20 8" 25 10" 30 12" 35 14" 40 16" 45 18" 50 20" 55 22" 60 24" 65 26" 70 28" 75 30" >75 cm >30"

Norway Lake / Lac Norway
Bagot Twp./Canton de Bagot, Renfrew Co./Cté de Renfrew — 4520/7643

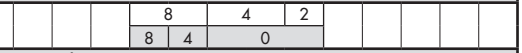

Lake Nosbonsing / Lac Nosbonsing
E. Ferris & Bonfield Twps./Cantons de Ferris E. et de Bonfield, Nipissing Dist./Dist. de Nipissing — 4612/7913

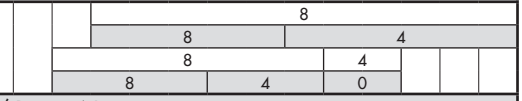

Nottawasaga River / Rivière Nottawasaga
Sunnidale Twp./Canton de Sunnidale, Simcoe Co./Cté de Simcoe — 4429/8000

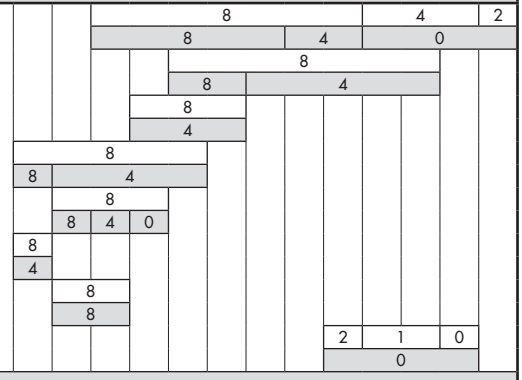

Length/Longueur: 15 6" 20 8" 25 10" 30 12" 35 14" 40 16" 45 18" 50 20" 55 22" 60 24" 65 26" 70 28" 75 30" >75 cm >30"

General population/population générale

Sensitive population/population sensible – *Women of child-bearing age and children under 15/Les femmes en âge de procréer et les enfants de moins de 15 ans*

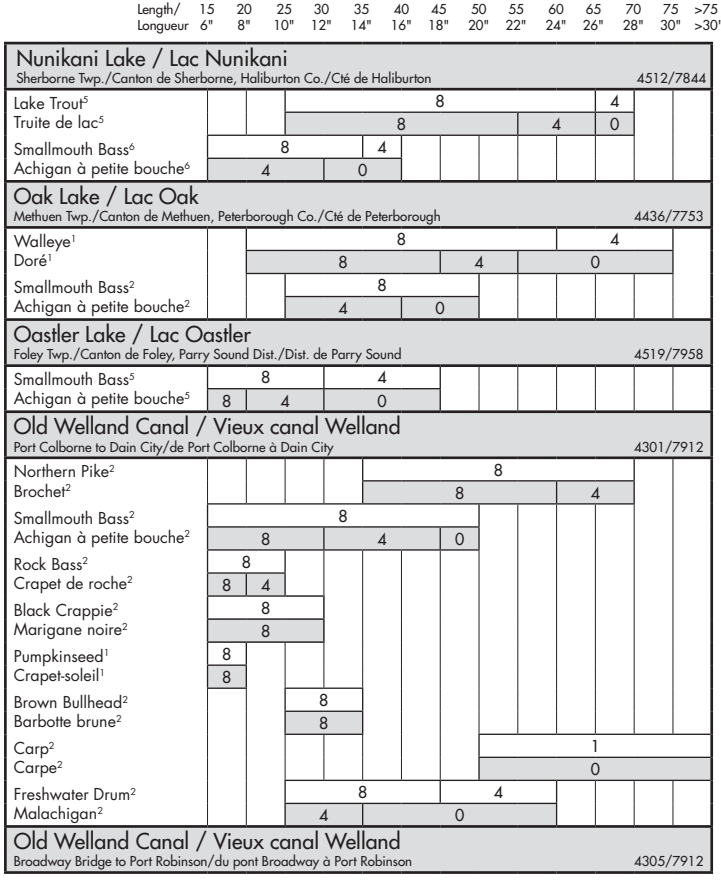
Length/ Longueur
15 6"
20 8"
25 10"
30 12"
35 14"
40 16"
45 18"
50 20"
55 22"
60 24"
65 26"
70 28"
75 30"
>75 cm >30"
Nunikani Lake / Lac Nunikani
Sherborne Twp./Canton de Sherborne, Haliburton Co./Cté de Haliburton
4512/7844
Lake Trout[5]
Truite de lac[5]
Smallmouth Bass[6]
Achigan à petite bouche[6]
Oak Lake / Lac Oak
Methuen Twp./Canton de Methuen, Peterborough Co./Cté de Peterborough
4436/7753
Walleye[1]
Doré[1]
Smallmouth Bass[2]
Achigan à petite bouche[2]
Oastler Lake / Lac Oastler
Foley Twp./Canton de Foley, Parry Sound Dist./Dist. de Parry Sound
4519/7958
Smallmouth Bass[5]
Achigan à petite bouche[5]
Old Welland Canal / Vieux canal Welland
Port Colborne to Dain City/de Port Colborne à Dain City
4301/7912
Northern Pike[2]
Brochet[2]
Smallmouth Bass[2]
Achigan à petite bouche[2]
Rock Bass[2]
Crapet de roche[2]
Black Crappie[2]
Marigane noire[2]
Pumpkinseed[1]
Crapet-soleil[1]
Brown Bullhead[2]
Barbotte brune[2]
Carp[2]
Carpe[2]
Freshwater Drum[2]
Malachigan[2]
Old Welland Canal / Vieux canal Welland
Broadway Bridge to Port Robinson/du pont Broadway à Port Robinson
4305/7912

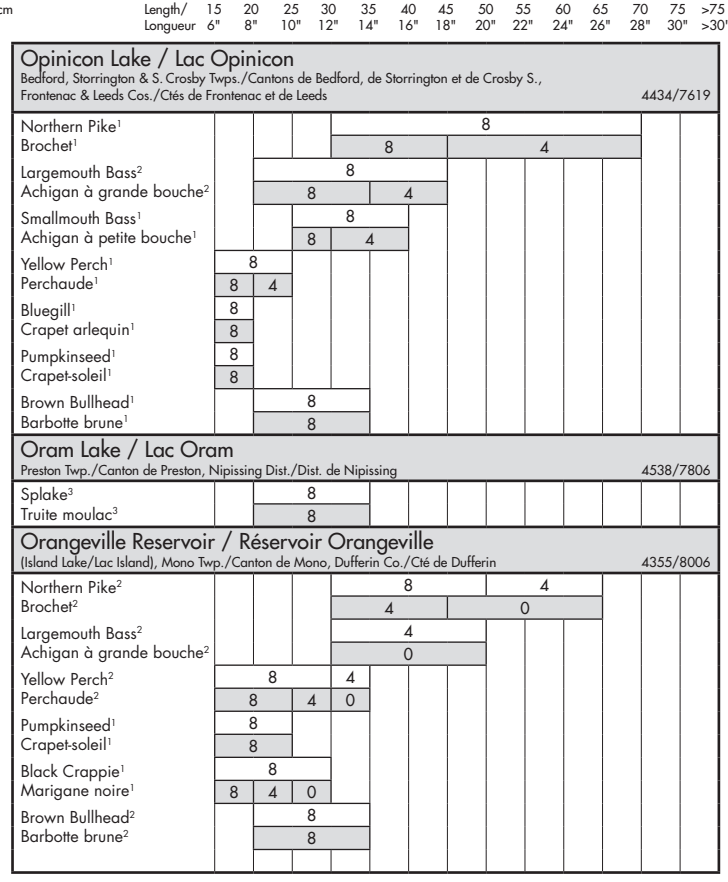
Length/ Longueur
15 6"
20 8"
25 10"
30 12"
35 14"
40 16"
45 18"
50 20"
55 22"
60 24"
65 26"
70 28"
75 30"
>75 cm >30"
Opinicon Lake / Lac Opinicon
Bedford, Storrington & S. Crosby Twps./Cantons de Bedford, de Storrington et de Crosby S., Frontenac & Leeds Cos./Ctés de Frontenac et de Leeds
4434/7619
Northern Pike[1]
Brochet[1]
Largemouth Bass[2]
Achigan à grande bouche[2]
Smallmouth Bass[1]
Achigan à petite bouche[1]
Yellow Perch[1]
Perchaude[1]
Bluegill[1]
Crapet arlequin[1]
Pumpkinseed[1]
Crapet-soleil[1]
Brown Bullhead[1]
Barbotte brune[1]
Oram Lake / Lac Oram
Preston Twp./Canton de Preston, Nipissing Dist./Dist. de Nipissing
4538/7806
Splake[3]
Truite moulac[3]
Orangeville Reservoir / Réservoir Orangeville
(Island Lake/Lac Island), Mono Twp./Canton de Mono, Dufferin Co./Cté de Dufferin
4355/8006
Northern Pike[2]
Brochet[2]
Largemouth Bass[2]
Achigan à grande bouche[2]
Yellow Perch[2]
Perchaude[2]
Pumpkinseed[1]
Crapet-soleil[1]
Black Crappie[1]
Marigane noire[1]
Brown Bullhead[2]
Barbotte brune[2]

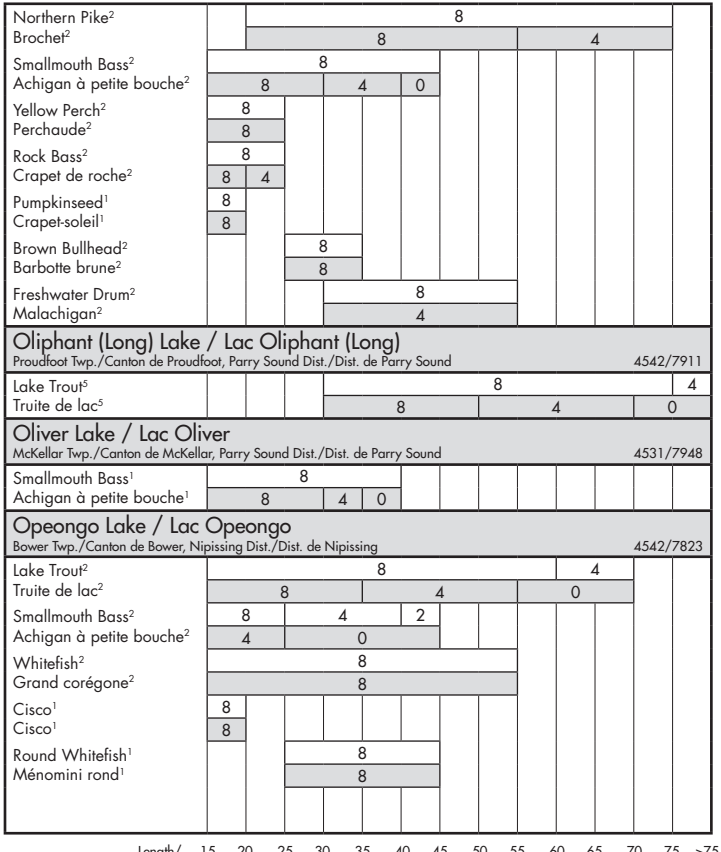

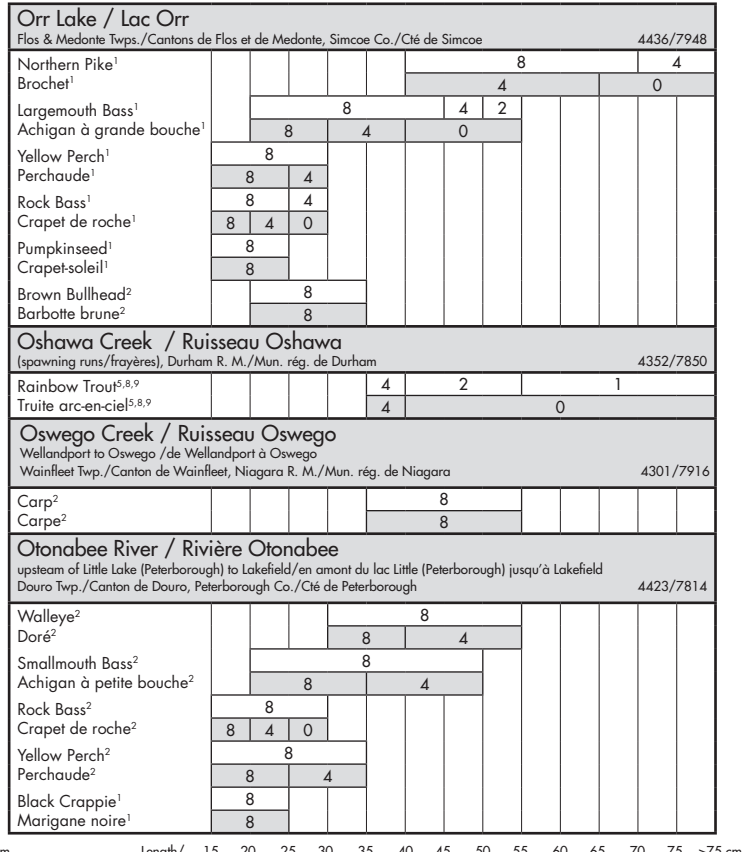

Southern Ontario/Sud de l'Ontario

General population/population générale

Sensitive population/population sensible – *Women of child-bearing age and children under 15/Les femmes en âge de procréer et les enfants de moins de 15 ans*

Otonabee River / Rivière Otonabee

upsteam of Little Lake (Peterborough) to Lakefield/en amont du lac Little (Peterborough) jusqu'à Lakefield *Continued/Suite*

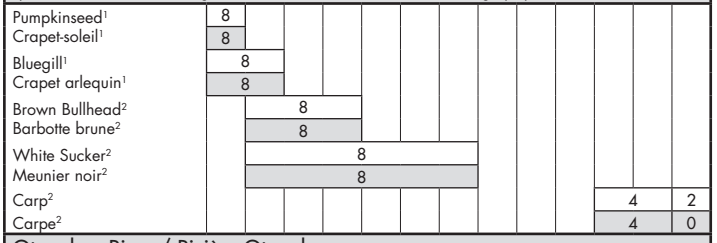

Otonabee River / Rivière Otonabee

Little Lake (Peterborough)/Lac Little (Peterborough)
N. Monaghan & Otonabee Twps./Cantons de Monagham N. et d'Otonabee
Peterborough Co./Cté de Peterborough 4418/7819

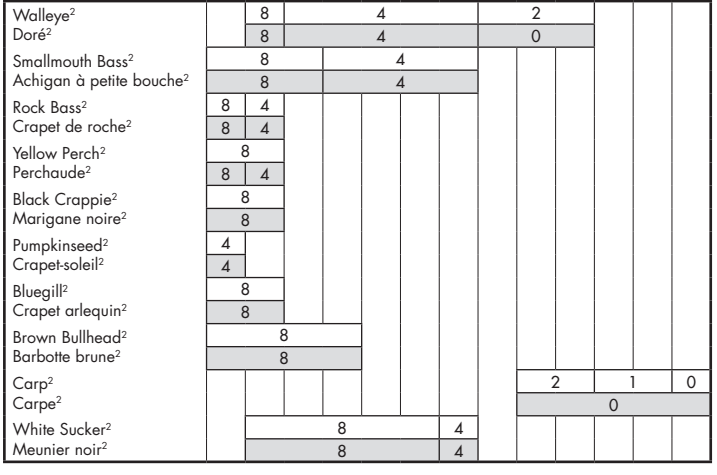

Ottawa River / Rivière des Outaouais

Continued/Suite

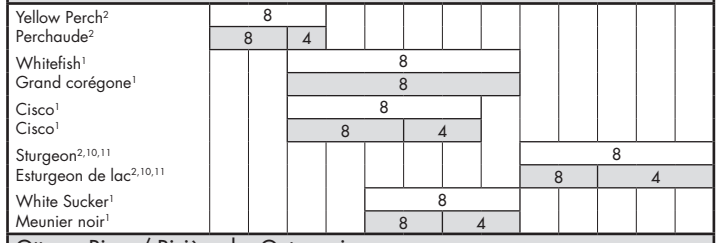

Ottawa River / Rivière des Outaouais

Morrison Island to Chats Generating Station (Fitzroy)/de l'île Morrison à la centrale de Chats (Fitzroy) 4540/7650

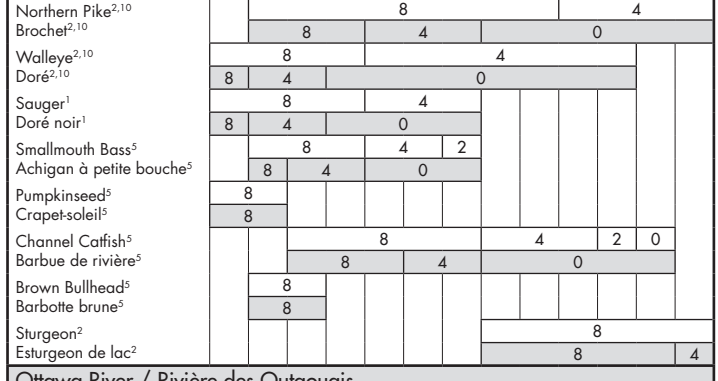

Ottawa River / Rivière des Outaouais

Chats Generating Station (Fitzroy) to Chaudière Falls/
de la centrale de Chats (Fitzroy) aux chutes de la Chaudière 4525/7545

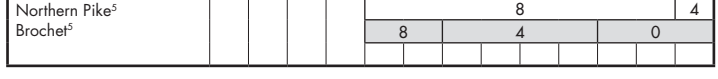

Otonabee River / Rivière Otonabee

downstream of Little Lake (Peterborough) to Rice Lake/en aval du lac Little (Peterborough) jusqu'au lac Rice
Peterborough Co./Cté de Peterborough — 4414/7819

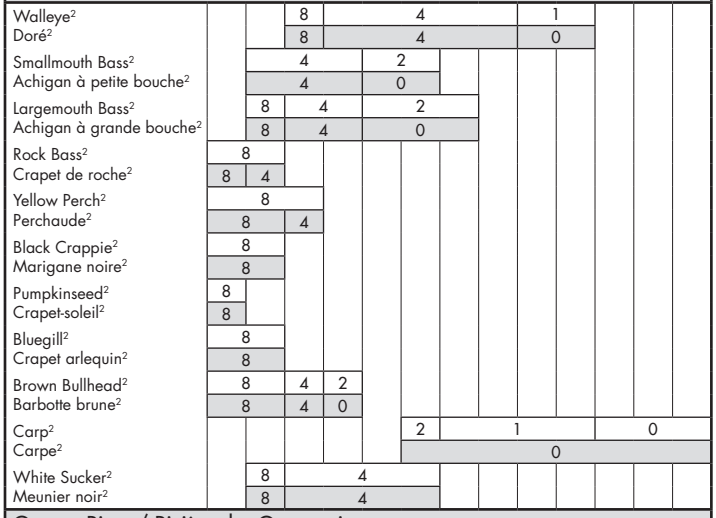

Ottawa River / Rivière des Outaouais

Holden Dam to Morrison Island (Highway 148)/du barrage de Holden à l'île Morrison (route 148) — 4607/7729

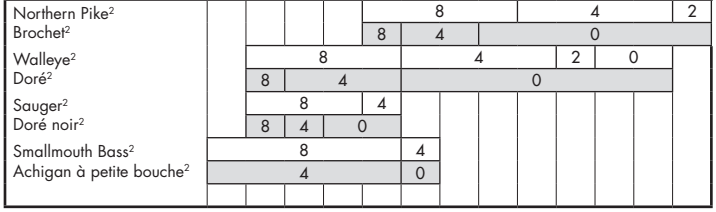

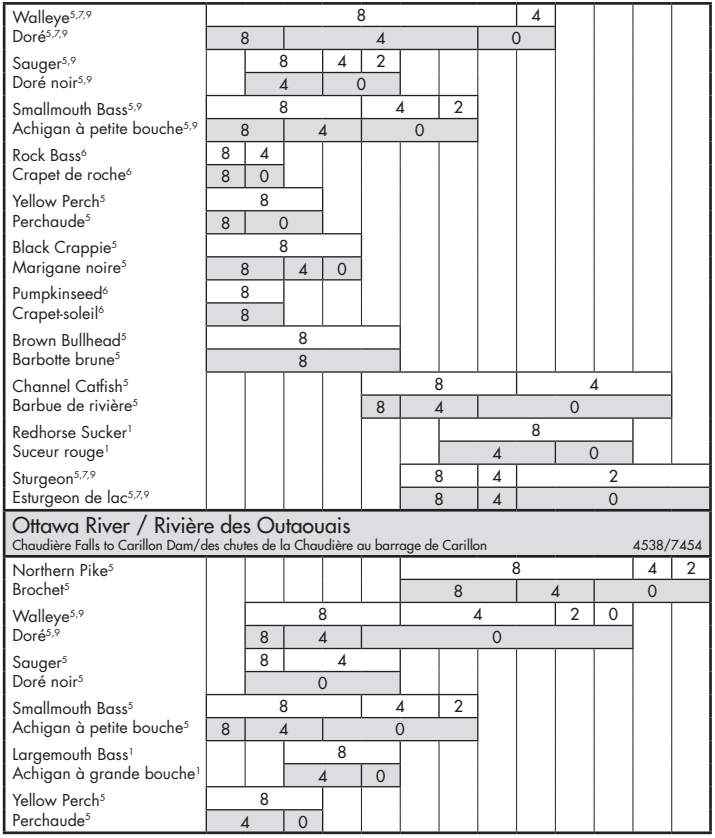

Ottawa River / Rivière des Outaouais

Chaudière Falls to Carillon Dam/des chutes de la Chaudière au barrage de Carillon — 4538/7454

Length/Longueur: 15 6" | 20 8" | 25 10" | 30 12" | 35 14" | 40 16" | 45 18" | 50 20" | 55 22" | 60 24" | 65 26" | 70 28" | 75 30" | >75 cm >30"

General population/population générale

Sensitive population/population sensible – *Women of child-bearing age and children under 15/Les femmes en âge de procréer et les enfants de moins de 15 ans*

Ottawa River / Rivière des Outaouais

Chaudière Falls to Carillon Dam/des chutes de la Chaudière au barrage de Carillon

Continued/Suite

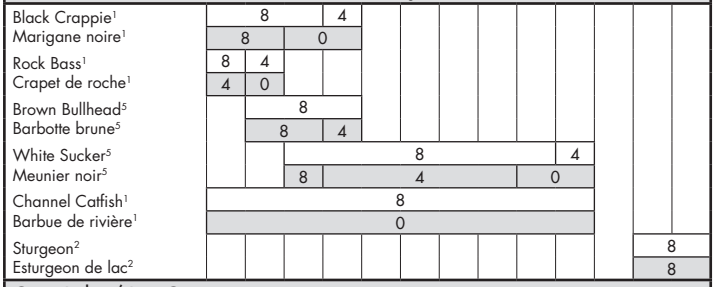

Otter Lake / Lac Otter

Loughborough Twp./Canton de Loughborough, Frontenac Co./Cté de Frontenac — 4430/7632

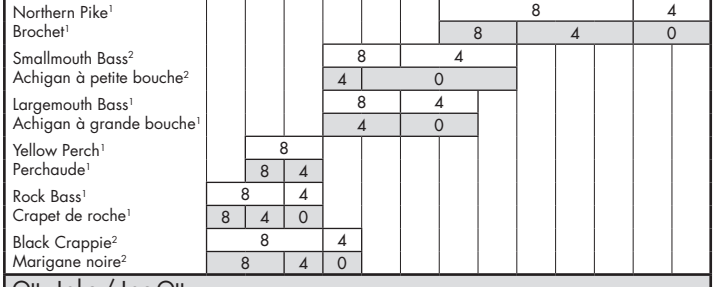

Otty Lake / Lac Otty

N. Burgess Twp./Canton de Burgess N., Lanark Co./Cté de Lanark — 4451/7613

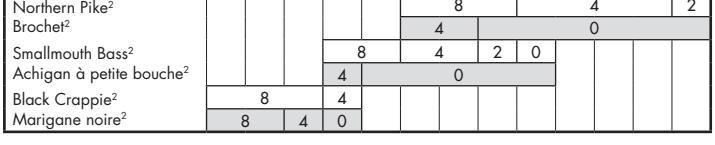

Papineau Lake / Lac Papineau

Continued/Suite

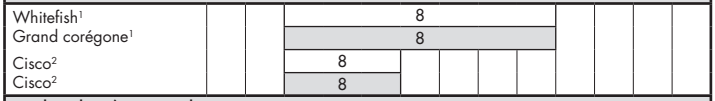

Park Lake / Lac Park

Dalhousie Twp./Canton de Dalhousie, Lanark Co./Cté de Lanark — 4502/7636

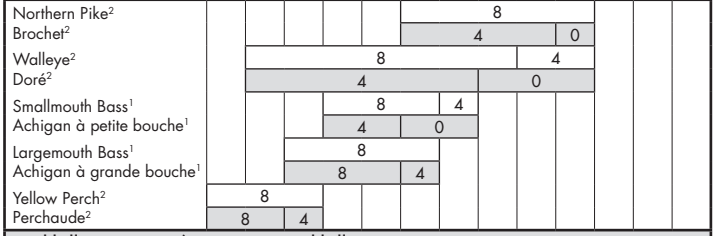

Parkhill Reservoir / Réservoir Parkhill

West Williams Twp./Canton de Williams O., Middlesex Co./Cté de Middlesex — 4310/8140

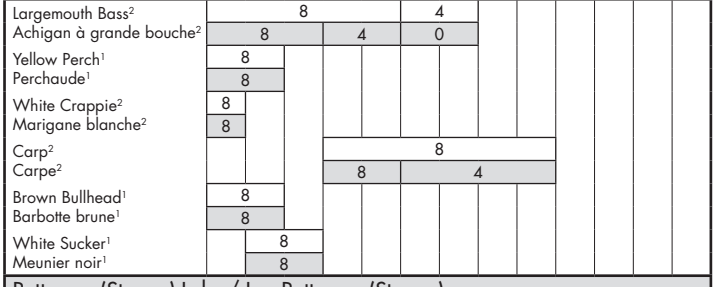

Patterson (Stormy) Lake / Lac Patterson (Stormy)

Patterson Twp./Canton de Patterson, Parry Sound Dist./Dist. de Parry Sound — 4605/7947

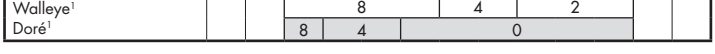

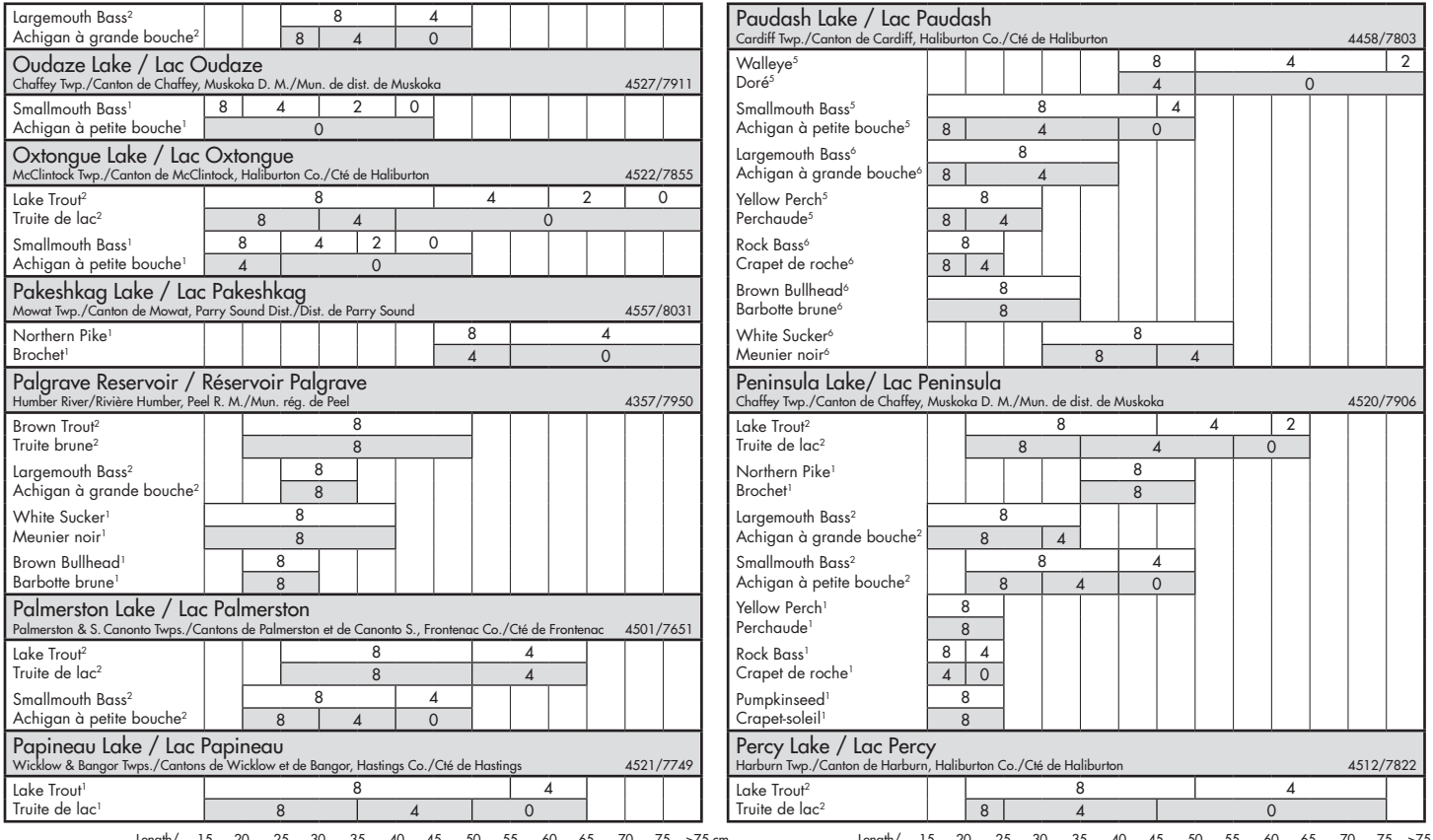

General population/population générale

Sensitive population/population sensible – *Women of child-bearing age and children under 15/Les femmes en âge de procréer et les enfants de moins de 15 ans*

Length/Longueur: 15 6" | 20 8" | 25 10" | 30 12" | 35 14" | 40 16" | 45 18" | 50 20" | 55 22" | 60 24" | 65 26" | 70 28" | 75 30" | >75 cm >30"

Percy Reach / Passage Percy

Trent River/Rivière Trent, Percy Twp./Canton de Percy, Northumberland Co./Cté de Northumberland — 4414/7747

- Walleye[2] — 8 — 4
- Doré[2] — 8 — 4 — 0
- Northern Pike[2] — 8
- Brochet[2] — 8
- Smallmouth Bass[2] — 8 — 4
- Achigan à petite bouche[2] — 8 — 4 — 0
- Yellow Perch[2] — 8
- Perchaude[2] — 8 — 4
- Rock Bass[1] — 8 — 4
- Crapet de roche[1] — 4 — 0
- Black Crappie[2] — 8
- Marigane noire[2] — 8
- Pumpkinseed[1] — 8
- Crapet-soleil[1] — 8
- Brown Bullhead[2] — 8
- Barbotte brune[2] — 8
- Carp[2] — 4 — 2
- Carpe[2] — 4 — 0

Petawawa River / Rivière Petawawa

Lac du Bois Dur, Petawawa Twp./Canton de Petawawa, Renfrew Co./Cté de Renfrew — 4554/7720

- Walleye[1] — 4 — 2
- Doré[1] — 0
- Smallmouth Bass[2] — 8
- Achigan à petite bouche[2] — 4 — 0

Pickerel Lake / Lac Pickerel

Armour & Proudfoot Twps./Cantons d'Armour et de Proudfoot, Parry Sound Dist./Dist. de Parry Sound — 4541/7918

- Northern Pike[5] — 4 — 2
- Brochet[5] — 0
- Walleye[5] — 8 — 4 — 2 — 0
- Doré[5] — 4 — 0
- Smallmouth Bass[5] — 8 — 4 — 2 — 0
- Achigan à petite bouche[5] — 4 — 0

Pickerel River / Rivière Pickerel

Mowatt Twp./Canton de Mowatt, Parry Sound Dist./Dist. de Parry Sound — 4540/7918

Pigeon River / Rivière Pigeon

Continued/Suite

- Brown Bullhead[2] — 8
- Barbotte brune[2] — 8
- Carp[2] — 8 — 4 — 2
- Carpe[2] — 8 — 4 — 0

Pike Lake / Lac Pike

N. Burgess Twp./Canton de Burgess N., Lanark Co./Cté de Lanark — 4447/7621

- Northern Pike[5] — 8 — 4
- Brochet[5] — 8 — 4 — 0
- Walleye[5] — 8 — 4 — 2
- Doré[5] — 8 — 4 — 0
- Largemouth Bass[1] — 8
- Achigan à grande bouche[1] — 8 — 4
- Smallmouth Bass[5] — 8 — 4
- Achigan à petite bouche[5] — 8 — 4 — 0
- Rock Bass[1] — 8 — 4
- Crapet de roche[1] — 8 — 4 — 0
- Pumpkinseed[1] — 8
- Crapet-soleil[1] — 8
- Brown Bullhead[5] — 8
- Barbotte brune[5] — 8 — 4

Pine Lake / Lac Pine

Guilford Twp./Canton de Guilford, Haliburton Co./Cté de Haliburton — 4507/7835

- Smallmouth Bass[2] — 8 — 4
- Achigan à petite bouche[2] — 8 — 4 — 0
- White Sucker[2] — 8
- Meunier noir[2] — 8

Pine Lake / Lac Pine

Oakley Twp./Canton d'Oakley, Muskoka D. M./Mun. de dist. de Muskoka — 4504/7904

- Rainbow Trout[1] — 8
- Truite arc-en-ciel[1] — 8
- Lake Trout[1] — 8 — 4
- Truite de lac[1] — 8 — 4 — 0

Pine River / Rivière Pine

Mulmur Twp./Canton de Mulmur, Dufferin Co./Cté de Dufferin — 4409/8009

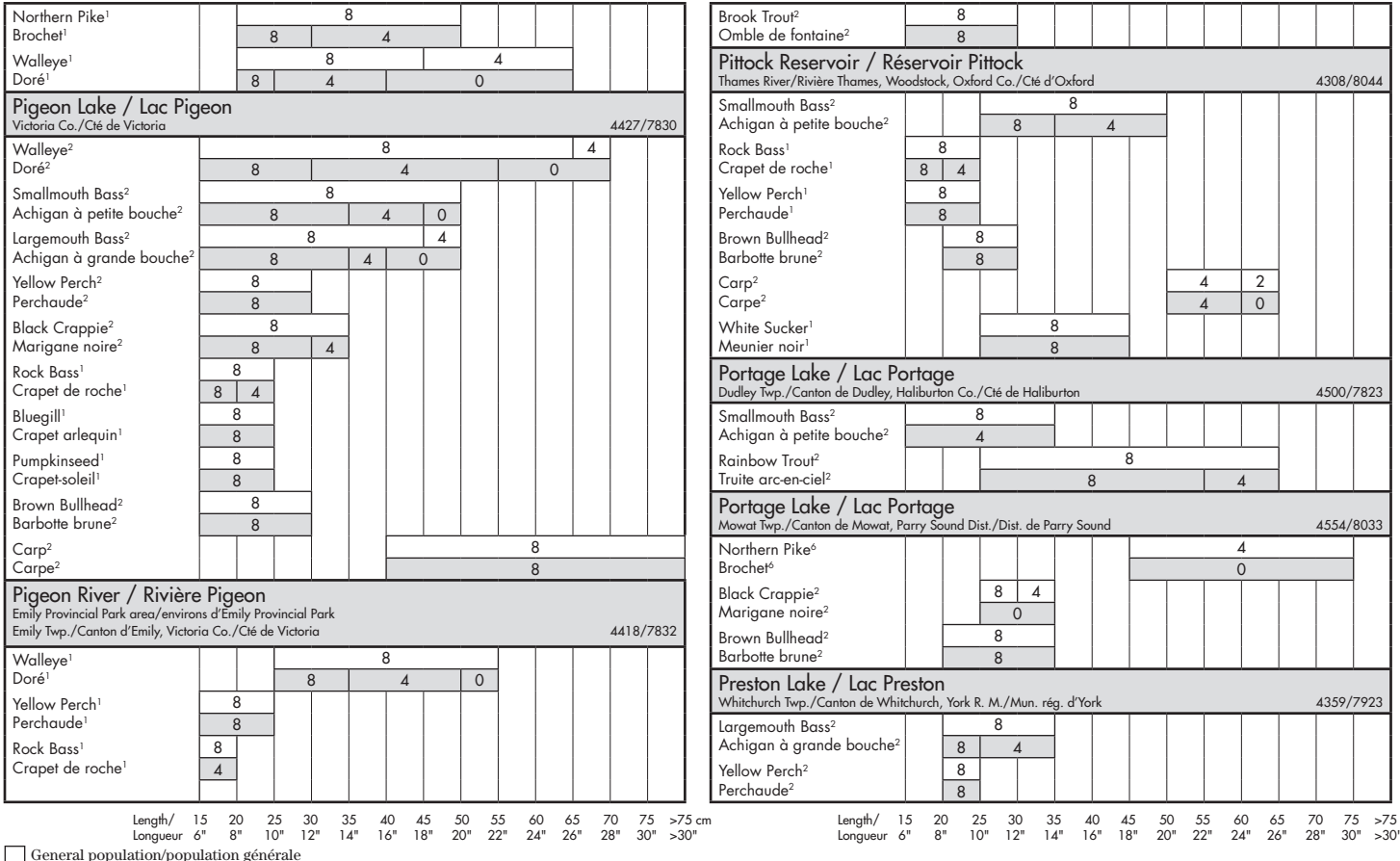

General population/population générale

Sensitive population/population sensible – *Women of child-bearing age and children under 15/Les femmes en âge de procréer et les enfants de moins de 15 ans*

Professor's Lake / Lac Professor's

Brampton — 4344/7946

Length/Longueur	15 6"	20 8"	25 10"	30 12"	35 14"	40 16"	45 18"	50 20"	55 22"	60 24"	65 26"	70 28"	75 30"	>75 cm >30"
Largemouth Bass[2]		8			4	0								
Achigan à grande bouche[2]		8	4		0									
Yellow Perch[1]		8												
Perchaude[1]		0												
Rock Bass[2]		8		4										
Crapet de roche[2]		8	4	0										
Black Crappie[1]		8												
Marigane noire[1]		4												
Pumpkinseed[1]		8												
Crapet-soleil[1]		8												
Carp[2]				8										
Carpe[2]				8										

Prospect Lake / Lac Prospect

Draper Twp./Canton de Draper, Muskoka D. M./Mun. de dist. de Muskoka — 4459/7908

Length/Longueur	15 6"	20 8"	25 10"	30 12"	35 14"	40 16"	45 18"	50 20"	55 22"	60 24"	65 26"	70 28"	75 30"	>75 cm >30"
Smallmouth Bass[2]		8		4		2	0							
Achigan à petite bouche[2]		4		0										

Purdy Lake / Lac Purdy

Bangor Twp./Canton de Bangor, Hastings Co./Cté de Hastings — 4521/7744

Length/Longueur	15 6"	20 8"	25 10"	30 12"	35 14"	40 16"	45 18"	50 20"	55 22"	60 24"	65 26"	70 28"	75 30"	>75 cm >30"
Smallmouth Bass[2]			8											
Achigan à petite bouche[2]			8		4									

Pusey Lake / Lac Pusey

Cardiff Twp./Canton de Cardiff, Haliburton Co./Cté de Haliburton — 4503/7813

Length/Longueur	15 6"	20 8"	25 10"	30 12"	35 14"	40 16"	45 18"	50 20"	55 22"	60 24"	65 26"	70 28"	75 30"	>75 cm >30"
Smallmouth Bass[2]			8											
Achigan à petite bouche[2]			4											

Puslinch Lake / Lac Puslinch

Puslinch Twp./Canton de Puslinch, Wellington Co./Cté de Wellington — 4325/8016

Length/Longueur	15 6"	20 8"	25 10"	30 12"	35 14"	40 16"	45 18"	50 20"	55 22"	60 24"	65 26"	70 28"	75 30"	>75 cm >30"
Northern Pike[2]							8							
Brochet[2]							8		4					
Walleye[2]							8							
Doré[2]							8	4						
Pumpkinseed[2]		8												
Crapet-soleil[2]		8												
Bluegill[2]		8												
Crapet arlequin[2]		8												

Red Deer Lake / Lac Red Deer

Laurier Twp./Canton de Laurier, Parry Sound Dist./Dist. de Parry Sound — 4553/7914

Length/Longueur	15 6"	20 8"	25 10"	30 12"	35 14"	40 16"	45 18"	50 20"	55 22"	60 24"	65 26"	70 28"	75 30"	>75 cm >30"
Brook Trout[1]		8												
Omble de fontaine[1]		8												

Red Hill Creek / Ruisseau Red Hill

at Queenston Avenue/à l'avenue Queenston (spawning run/frayères), City of Hamilton/Ville de Hamilton — 4314/7947

Length/Longueur	15 6"	20 8"	25 10"	30 12"	35 14"	40 16"	45 18"	50 20"	55 22"	60 24"	65 26"	70 28"	75 30"	>75 cm >30"
Chinook Salmon[2]										1			0	
Saumon quinnat[2]										0				
White Sucker[2]						2		1						
Meunier noir[2]						0								

Red Horse Lake / Lac Red Horse

Rear of Leeds & Lansdowne Twp./Cantons de Leeds et de Lansdowne, Leeds Co./Cté de Leeds — 4432/7605

Length/Longueur	15 6"	20 8"	25 10"	30 12"	35 14"	40 16"	45 18"	50 20"	55 22"	60 24"	65 26"	70 28"	75 30"	>75 cm >30"
Northern Pike[1]										8		4		
Brochet[1]										0				
Lake Trout[2]					8							4		
Truite de lac[2]					8		4			0				
Largemouth Bass[2]					8	4								
Achigan à grande bouche[2]					4	0								
Yellow Perch[1]		8												
Perchaude[1]		8	4											

Redhorse Lake / Lac Redhorse

South Canonto Twp./Canton de Canonto Sud, Frontenac Co./Cté de Frontenac — 4506/7648

Length/Longueur	15 6"	20 8"	25 10"	30 12"	35 14"	40 16"	45 18"	50 20"	55 22"	60 24"	65 26"	70 28"	75 30"	>75 cm >30"
Northern Pike[1]							8					4		
Brochet[1]						8	4					0		
Walleye[1]				8			4							
Doré[1]			8	4		0								
Smallmouth Bass[2]				8										
Achigan à petite bouche[2]		8		4		0								

Red Pine Lake / Lac Red Pine

Sherborne Twp./Canton de Sherborne, Haliburton Co./Cté de Haliburton — 4512/7842

Length/Longueur	15 6"	20 8"	25 10"	30 12"	35 14"	40 16"	45 18"	50 20"	55 22"	60 24"	65 26"	70 28"	75 30"	>75 cm >30"
Lake Trout[2]				8			4							
Truite de lac[2]				8			4							
Smallmouth Bass[1]			8		4									
Achigan à petite bouche[1]		8	4		0									

Redrock Lake / Lac Redrock

Bower Twp./Canton de Bower, Nipissing Dist./Dist. de Nipissing — 4546/7828

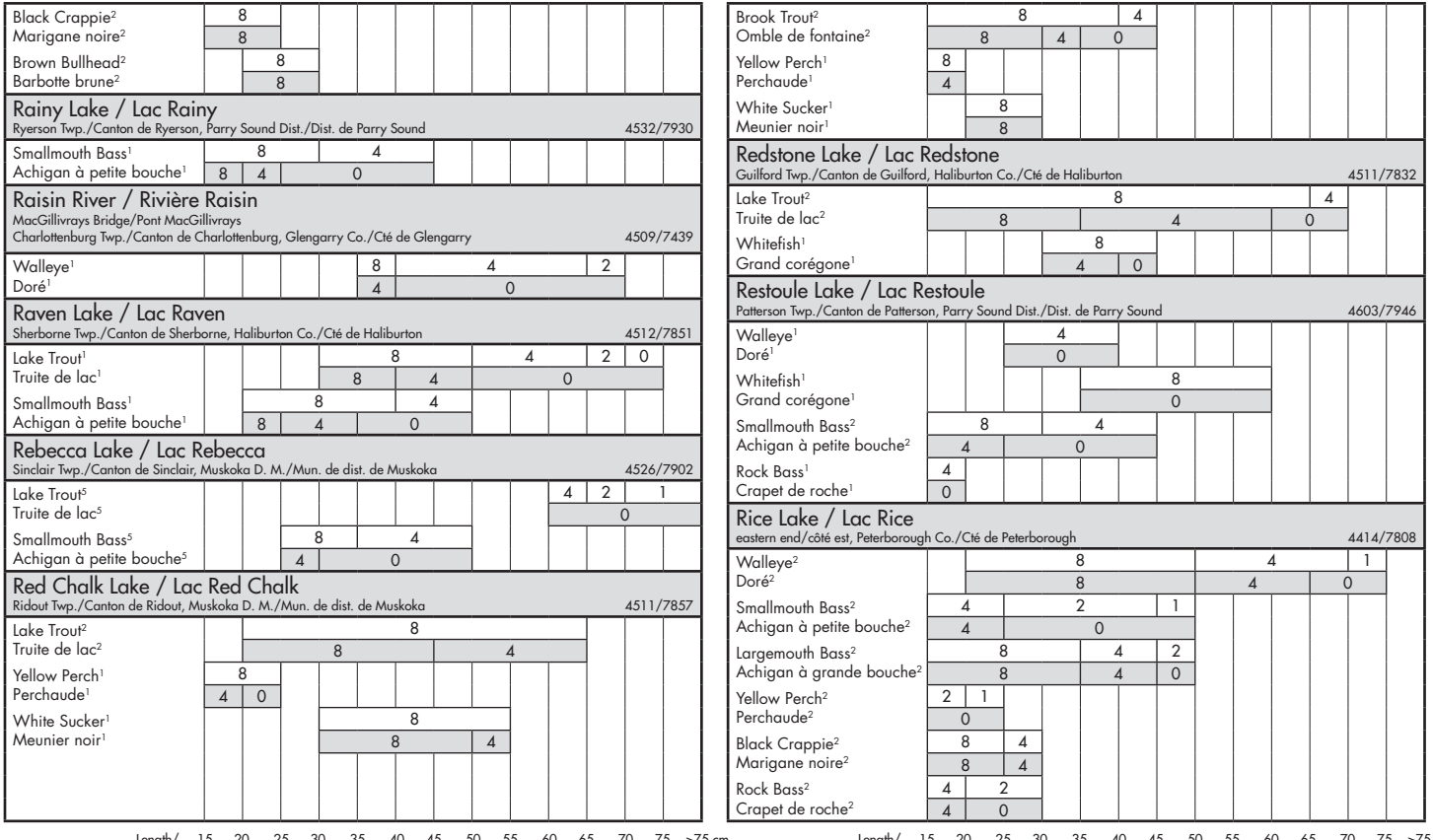

Southern Ontario/Sud de l'Ontario

General population/population générale

Sensitive population/population sensible – *Women of child-bearing age and children under 15/Les femmes en âge de procréer et les enfants de moins de 15 ans*

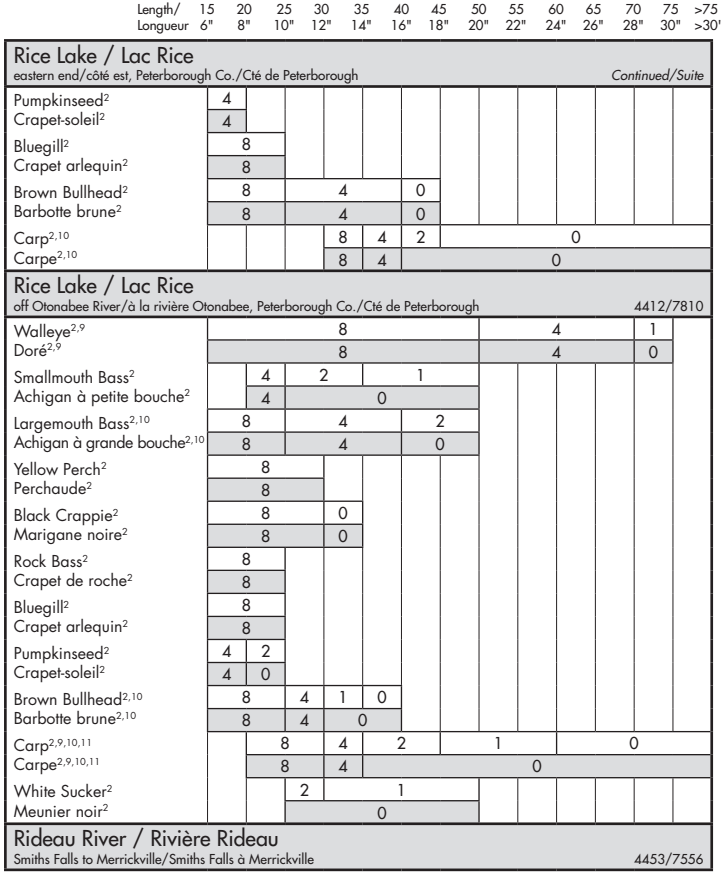
Length/ Longueur
15 6"
20 8"
25 10"
30 12"
35 14"
40 16"
45 18"
50 20"
55 22"
60 24"
65 26"
70 28"
75 30"
>75 cm >30"
Rice Lake / Lac Rice
eastern end/côté est, Peterborough Co./Cté de Peterborough
Continued/Suite
Pumpkinseed2
Crapet-soleil2
Bluegill2
Crapet arlequin2
Brown Bullhead2
Barbotte brune2
Carp2,10
Carpe2,10
Rice Lake / Lac Rice
off Otonabee River/à la rivière Otonabee, Peterborough Co./Cté de Peterborough
4412/7810
Walleye2,9
Doré2,9
Smallmouth Bass2
Achigan à petite bouche2
Largemouth Bass2,10
Achigan à grande bouche2,10
Yellow Perch2
Perchaude2
Black Crappie2
Marigane noire2
Rock Bass2
Crapet de roche2
Bluegill2
Crapet arlequin2
Pumpkinseed2
Crapet-soleil2
Brown Bullhead2,10
Barbotte brune2,10
Carp2,9,10,11
Carpe2,9,10,11
White Sucker2
Meunier noir2
Rideau River / Rivière Rideau
Smiths Falls to Merrickville/Smiths Falls à Merrickville
4453/7556
Rideau River / Rivière Rideau
Continued/Suite
Brown Bullhead2
Barbotte brune2
Carp2
Carpe2
Rideau River / Rivière Rideau
below Manotick to Ottawa/en aval de Manotick jusqu'à Ottawa
4527/7542
Northern Pike2
Brochet2
Walleye2
Doré2
Smallmouth Bass2
Achigan à petite bouche2
Rock Bass2
Crapet de roche2
Yellow Perch1
Perchaude1
Bluegill1
Crapet arlequin1
Black Crappie2
Marigane noire2
Brown Bullhead2
Barbotte brune2
White Sucker1
Meunier noir1
Carp2
Carpe2
Robertson Lake / Lac Robertson
Lavant Twp./Canton de Lavant, Lanark Co./Cté de Lanark
4504/7639
Walleye2
Doré2
Northern Pike2
Brochet2
Smallmouth Bass2
Achigan à petite bouche2

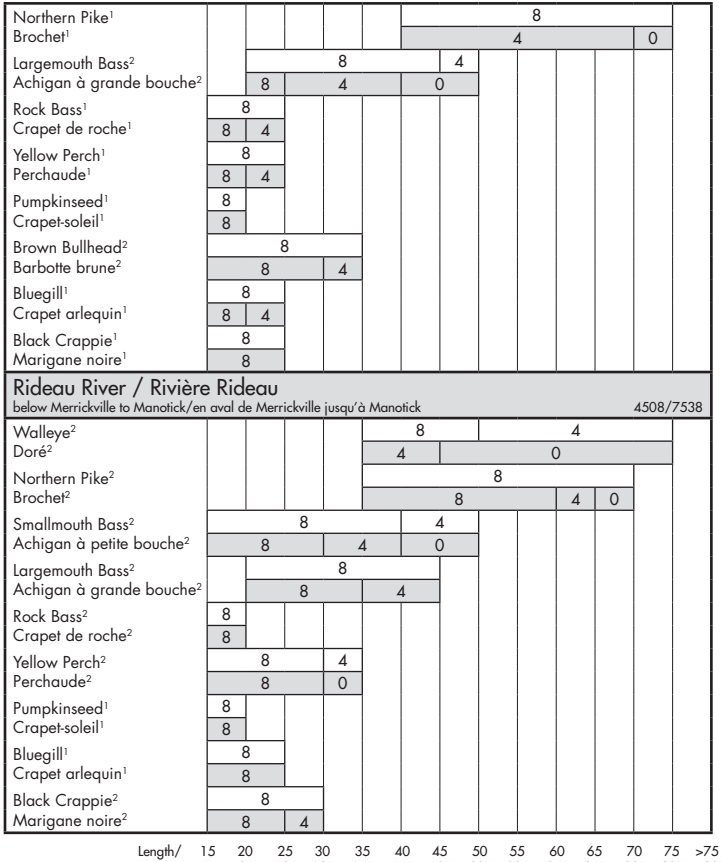

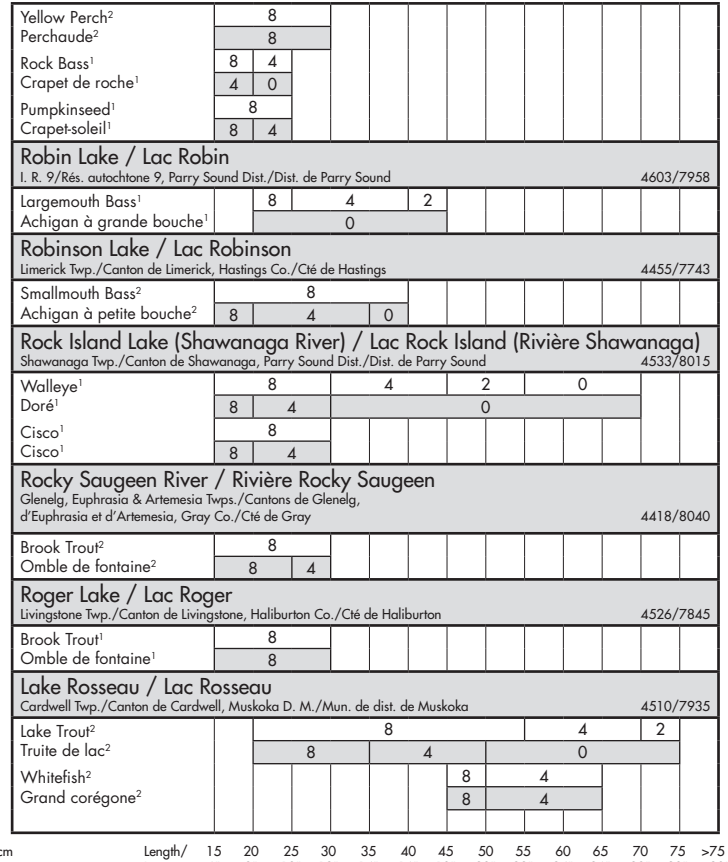

Southern Ontario/Sud de l'Ontario

General population/population générale

Sensitive population/population sensible – *Women of child-bearing age and children under 15/Les femmes en âge de procréer et les enfants de moins de 15 ans*

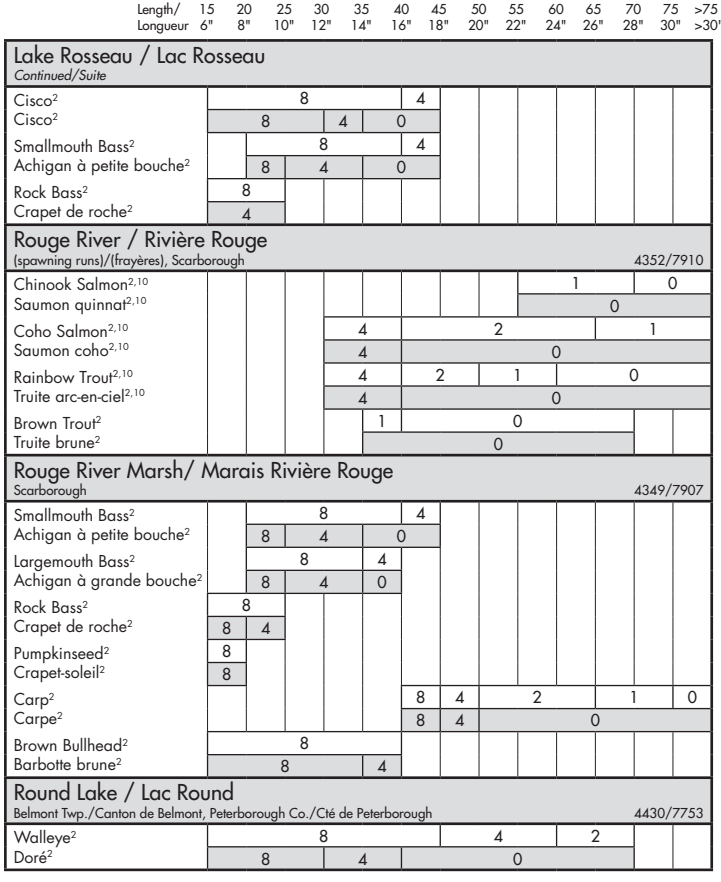
Length/ Longueur
15 6"
20 8"
25 10"
30 12"
35 14"
40 16"
45 18"
50 20"
55 22"
60 24"
65 26"
70 28"
75 30"
>75 cm >30"
Lake Rosseau / Lac Rosseau
Continued/Suite
Cisco2
Cisco2
Smallmouth Bass2
Achigan à petite bouche2
Rock Bass2
Crapet de roche2
Rouge River / Rivière Rouge
(spawning runs)/(frayères), Scarborough
4352/7910
Chinook Salmon2,10
Saumon quinnat2,10
Coho Salmon2,10
Saumon coho2,10
Rainbow Trout2,10
Truite arc-en-ciel2,10
Brown Trout2
Truite brune2
Rouge River Marsh/ Marais Rivière Rouge
Scarborough
4349/7907
Smallmouth Bass2
Achigan à petite bouche2
Largemouth Bass2
Achigan à grande bouche2
Rock Bass2
Crapet de roche2
Pumpkinseed2
Crapet-soleil2
Carp2
Carpe2
Brown Bullhead2
Barbotte brune2
Round Lake / Lac Round
Belmont Twp./Canton de Belmont, Peterborough Co./Cté de Peterborough
4430/7753
Walleye2
Doré2

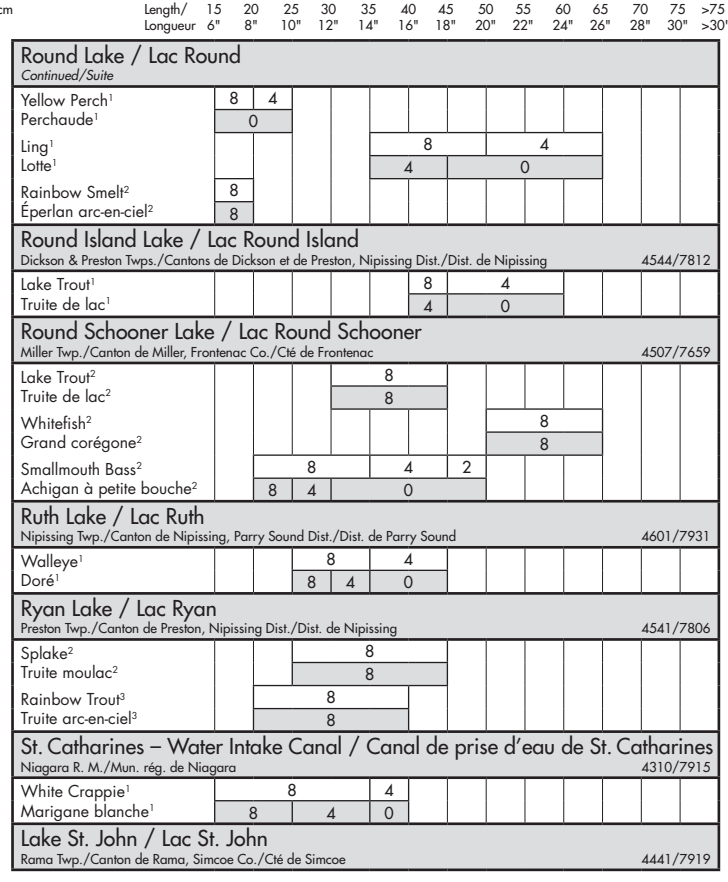
Length/ Longueur
15 6"
20 8"
25 10"
30 12"
35 14"
40 16"
45 18"
50 20"
55 22"
60 24"
65 26"
70 28"
75 30"
>75 cm >30"
Round Lake / Lac Round
Continued/Suite
Yellow Perch1
Perchaude1
Ling1
Lotte1
Rainbow Smelt2
Éperlan arc-en-ciel2
Round Island Lake / Lac Round Island
Dickson & Preston Twps./Cantons de Dickson et de Preston, Nipissing Dist./Dist. de Nipissing
4544/7812
Lake Trout1
Truite de lac1
Round Schooner Lake / Lac Round Schooner
Miller Twp./Canton de Miller, Frontenac Co./Cté de Frontenac
4507/7659
Lake Trout2
Truite de lac2
Whitefish2
Grand corégone2
Smallmouth Bass2
Achigan à petite bouche2
Ruth Lake / Lac Ruth
Nipissing Twp./Canton de Nipissing, Parry Sound Dist./Dist. de Parry Sound
4601/7931
Walleye1
Doré1
Ryan Lake / Lac Ryan
Preston Twp./Canton de Preston, Nipissing Dist./Dist. de Nipissing
4541/7806
Splake2
Truite moulac2
Rainbow Trout3
Truite arc-en-ciel3
St. Catharines – Water Intake Canal / Canal de prise d'eau de St. Catharines
Niagara R. M./Mun. rég. de Niagara
4310/7915
White Crappie1
Marigane blanche1
Lake St. John / Lac St. John
Rama Twp./Canton de Rama, Simcoe Co./Cté de Simcoe
4441/7919

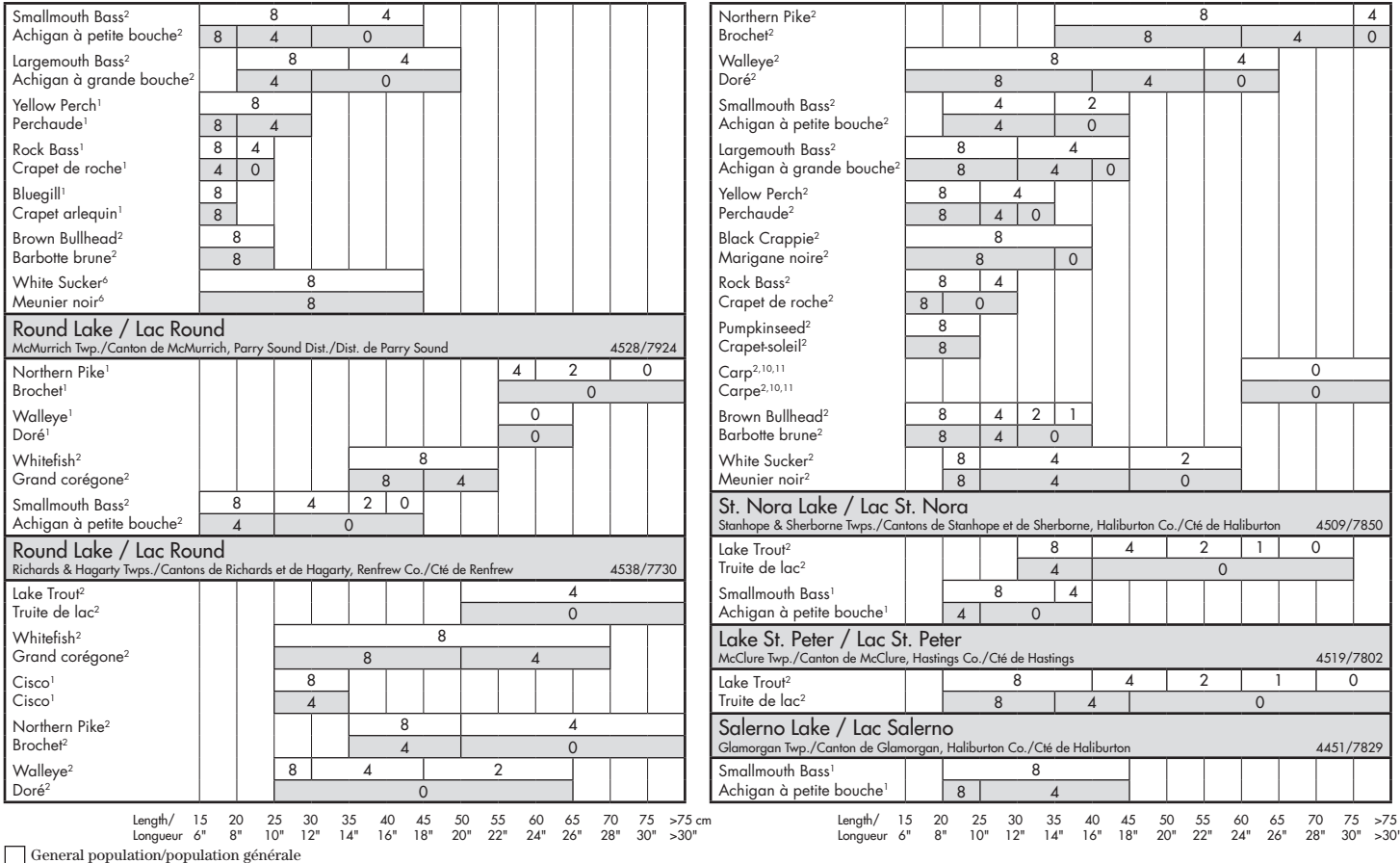

Southern Ontario/Sud de l'Ontario

General population/population générale

Sensitive population/population sensible – *Women of child-bearing age and children under 15/Les femmes en âge de procréer et les enfants de moins de 15 ans*

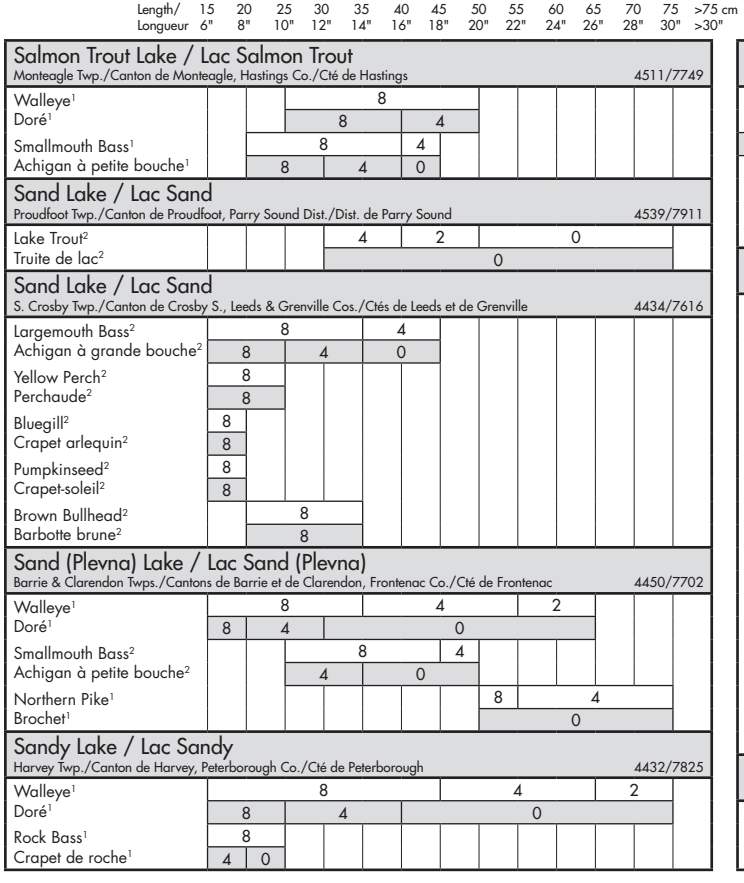
Length/ Longueur
15 6"
20 8"
25 10"
30 12"
35 14"
40 16"
45 18"
50 20"
55 22"
60 24"
65 26"
70 28"
75 30"
>75 cm >30"
Salmon Trout Lake / Lac Salmon Trout
Monteagle Twp./Canton de Monteagle, Hastings Co./Cté de Hastings
4511/7749
Walleye[1]
Doré[1]
Smallmouth Bass[1]
Achigan à petite bouche[1]
Sand Lake / Lac Sand
Proudfoot Twp./Canton de Proudfoot, Parry Sound Dist./Dist. de Parry Sound
4539/7911
Lake Trout[2]
Truite de lac[2]
Sand Lake / Lac Sand
S. Crosby Twp./Canton de Crosby S., Leeds & Grenville Cos./Ctés de Leeds et de Grenville
4434/7616
Largemouth Bass[2]
Achigan à grande bouche[2]
Yellow Perch[2]
Perchaude[2]
Bluegill[2]
Crapet arlequin[2]
Pumpkinseed[2]
Crapet-soleil[2]
Brown Bullhead[2]
Barbotte brune[2]
Sand (Plevna) Lake / Lac Sand (Plevna)
Barrie & Clarendon Twps./Cantons de Barrie et de Clarendon, Frontenac Co./Cté de Frontenac
4450/7702
Walleye[1]
Doré[1]
Smallmouth Bass[2]
Achigan à petite bouche[2]
Northern Pike[1]
Brochet[1]
Sandy Lake / Lac Sandy
Harvey Twp./Canton de Harvey, Peterborough Co./Cté de Peterborough
4432/7825
Walleye[1]
Doré[1]
Rock Bass[1]
Crapet de roche[1]
Saugeen River / Rivière Saugeen
Continued/Suite
Channel Catfish[2,10]
Barbue de rivière[2,10]
(spawning runs/frayères)
Rainbow Trout[5,10]
Truite arc-en-ciel[5,10]
Chinook Salmon[2]
Saumon quinnat[2]
Lake Scugog / Lac Scugog
Durham R. M./Mun. rég. de Durham
4410/7850
Walleye[2]
Doré[2]
Smallmouth Bass[2]
Achigan à petite bouche[2]
Largemouth Bass[2]
Achigan à grande bouche[2]
Yellow Perch[2]
Perchaude[2]
Rock Bass[2]
Crapet de roche[2]
Pumpkinseed[1]
Crapet-soleil[1]
Bluegill[2]
Crapet arlequin[2]
Black Crappie[2]
Marigane noire[2]
Carp[2]
Carpe[2]
Brown Bullhead[2]
Barbotte brune[2]
Scugog River / Rivière Scugog
upstream of Lindsay/en amont de Lindsay, Victoria Co./Cté de Victoria
4417/7844
Walleye[2]
Doré[2]

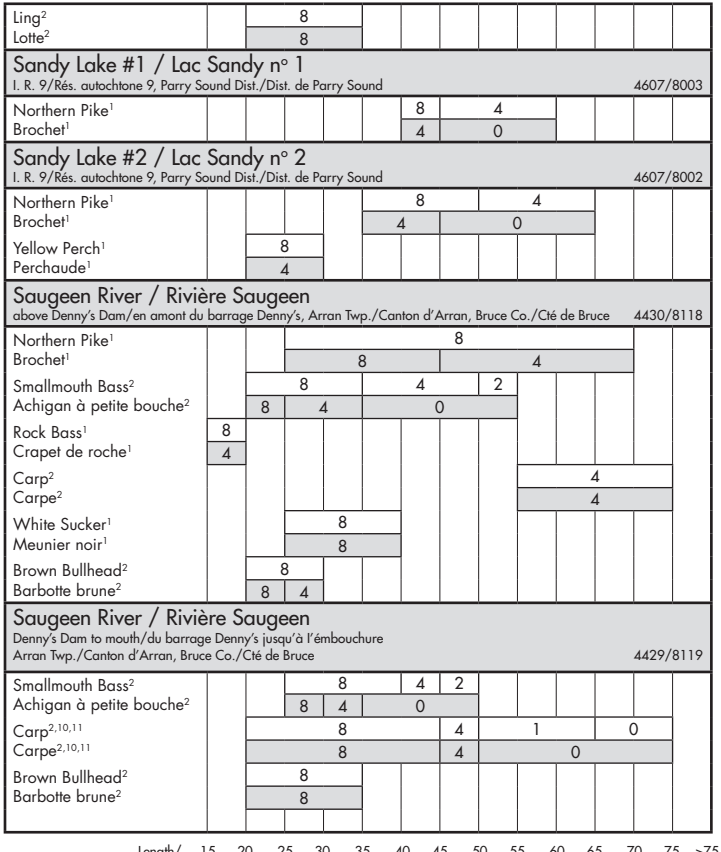

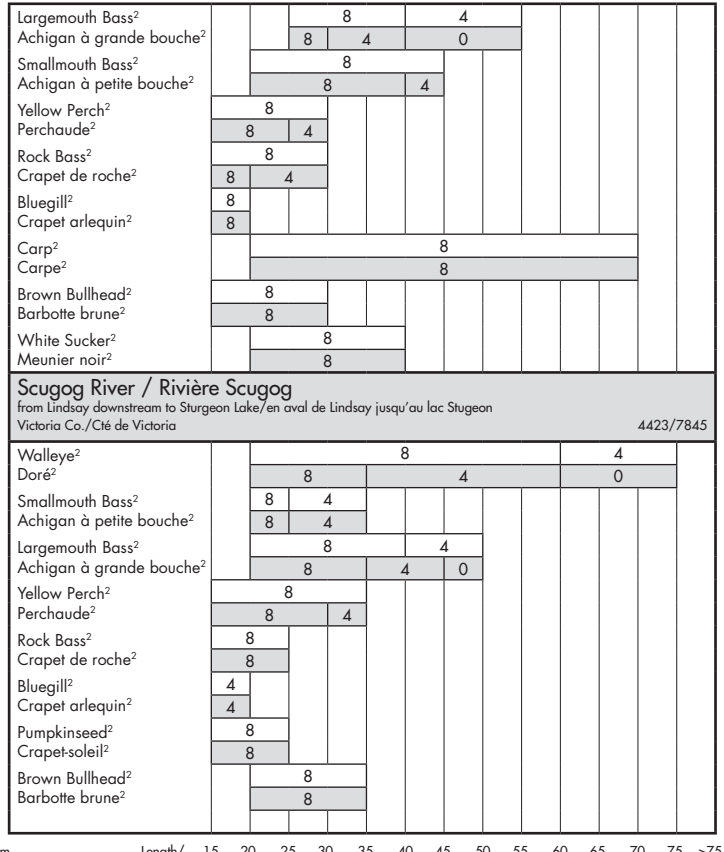

Southern Ontario/Sud de l'Ontario

General population/population générale

Sensitive population/population sensible – *Women of child-bearing age and children under 15/Les femmes en âge de procréer et les enfants de moins de 15 ans*

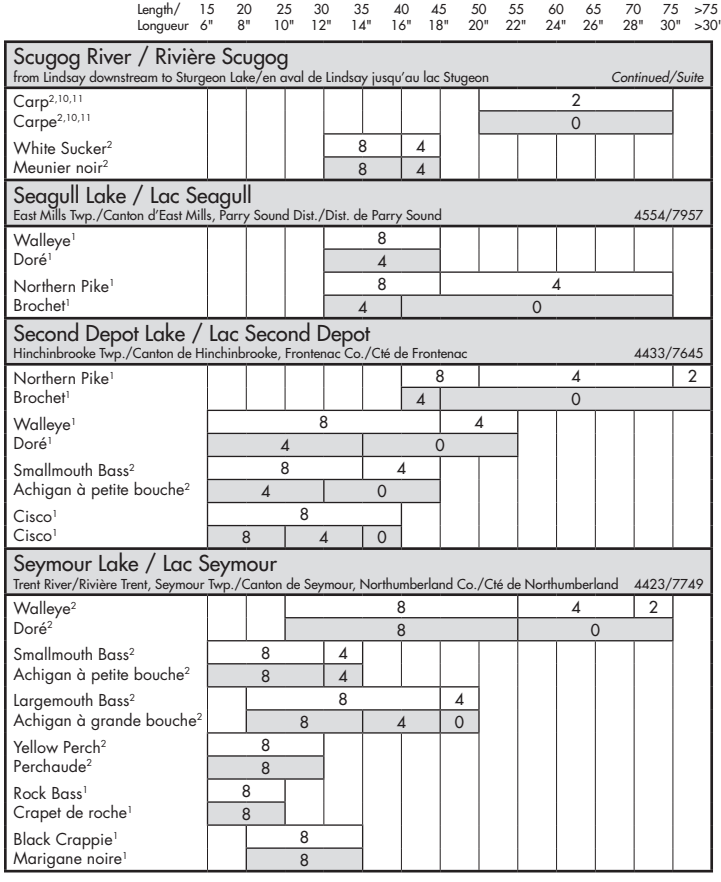
Length/ Longueur
15 6"
20 8"
25 10"
30 12"
35 14"
40 16"
45 18"
50 20"
55 22"
60 24"
65 26"
70 28"
75 30"
>75 cm >30"
Scugog River / Rivière Scugog
from Lindsay downstream to Sturgeon Lake/en aval de Lindsay jusqu'au lac Stugeon
Continued/Suite
Carp[2,10,11]
Carpe[2,10,11]
White Sucker[2]
Meunier noir[2]
Seagull Lake / Lac Seagull
East Mills Twp./Canton d'East Mills, Parry Sound Dist./Dist. de Parry Sound
4554/7957
Walleye[1]
Doré[1]
Northern Pike[1]
Brochet[1]
Second Depot Lake / Lac Second Depot
Hinchinbrooke Twp./Canton de Hinchinbrooke, Frontenac Co./Cté de Frontenac
4433/7645
Northern Pike[1]
Brochet[1]
Walleye[1]
Doré[1]
Smallmouth Bass[2]
Achigan à petite bouche[2]
Cisco[1]
Cisco[1]
Seymour Lake / Lac Seymour
Trent River/Rivière Trent, Seymour Twp./Canton de Seymour, Northumberland Co./Cté de Northumberland
4423/7749
Walleye[2]
Doré[2]
Smallmouth Bass[2]
Achigan à petite bouche[2]
Largemouth Bass[2]
Achigan à grande bouche[2]
Yellow Perch[2]
Perchaude[2]
Rock Bass[1]
Crapet de roche[1]
Black Crappie[1]
Marigane noire[1]
Shakespeare Pond/ Étang de Shakespeare
Continued/Suite
Brown Bullhead[2]
Barbotte brune[2]
Pumpkinseed[1]
Crapet-soleil[1]
Sharbot Lake / Lac Sharbot
Olden & Oso Twps./Cantons d'Olden et d'Oso, Frontenac Co./Cté de Frontenac
4446/7641
Northern Pike[4]
Brochet[4]
Walleye[1]
Doré[1]
Lake Trout[4]
Truite de lac[4]
Smallmouth Bass[4]
Achigan à petite bouche[4]
Yellow Perch[4]
Perchaude[4]
Cisco[1]
Cisco[1]
Sheppard Lake / Lac Sheppard
Sydenham Twp./Canton de Sydenham, Grey Co./Cté de Grey
4434/8050
Yellow Perch[1]
Perchaude[1]
Sherborne Lake / Lac Sherborne
Sherborne Twp./Canton de Sherborne, Haliburton Co./Cté de Haliburton
4511/7847
Lake Trout[5]
Truite de lac[5]
Smallmouth Bass[2]
Achigan à petite bouche[2]
Silent Lake / Lac Silent
Cardiff Twp./Canton de Cardiff, Haliburton Co./Cté de Haliburton
4455/7804
Lake Trout[2]
Truite de lac[2]
Smallmouth Bass[4]
Achigan à petite bouche[4]

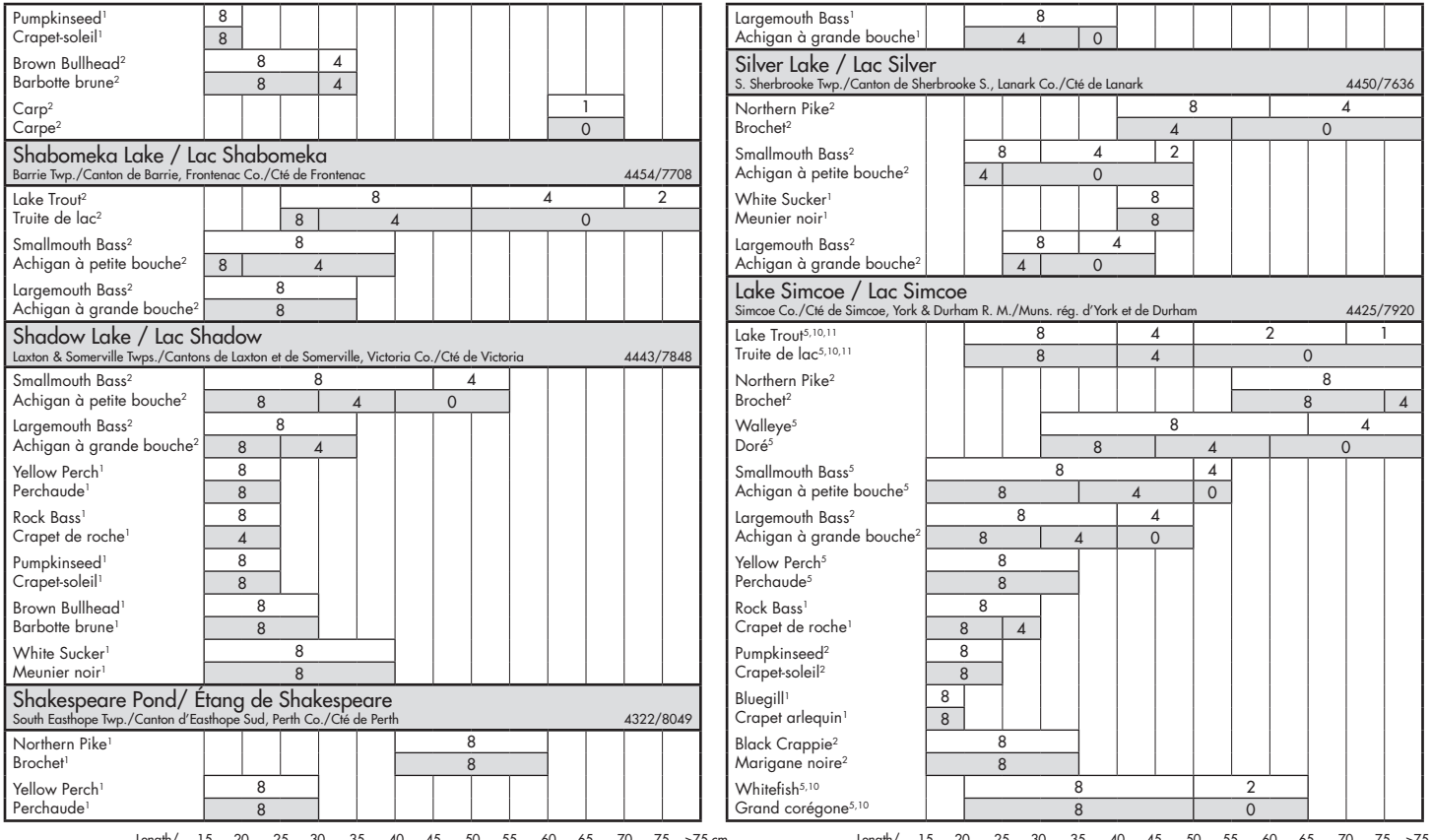

General population/population générale

Sensitive population/population sensible – *Women of child-bearing age and children under 15/Les femmes en âge de procréer et les enfants de moins de 15 ans*

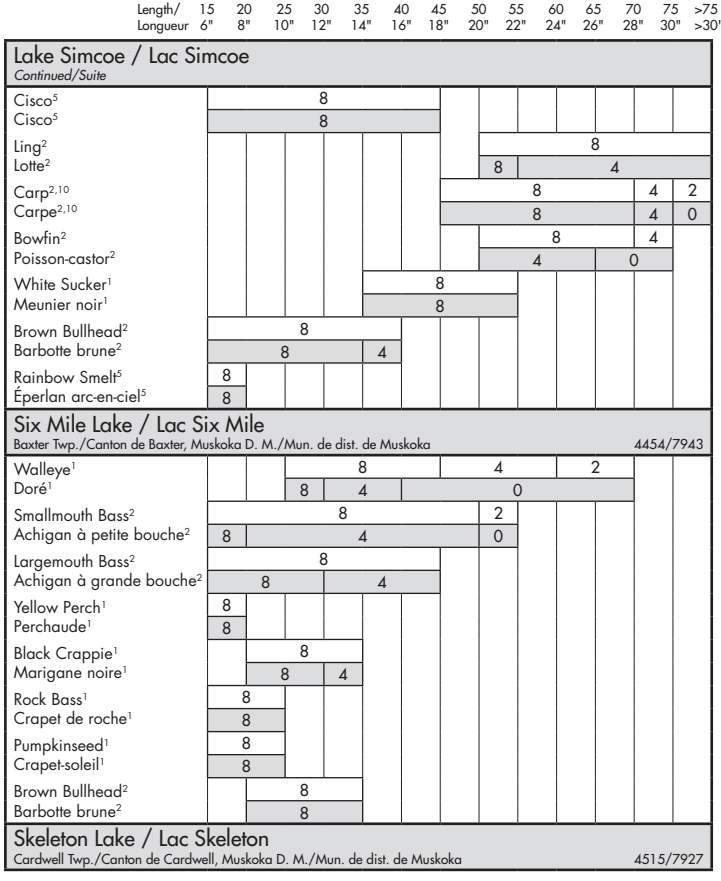
Length/ Longueur
15 6"
20 8"
25 10"
30 12"
35 14"
40 16"
45 18"
50 20"
55 22"
60 24"
65 26"
70 28"
75 30"
>75 cm >30"
Lake Simcoe / Lac Simcoe
Continued/Suite
Cisco5
Cisco5
Ling2
Lotte2
Carp2,10
Carpe2,10
Bowfin2
Poisson-castor2
White Sucker1
Meunier noir1
Brown Bullhead2
Barbotte brune2
Rainbow Smelt5
Éperlan arc-en-ciel5
Six Mile Lake / Lac Six Mile
Baxter Twp./Canton de Baxter, Muskoka D. M./Mun. de dist. de Muskoka
4454/7943
Walleye1
Doré1
Smallmouth Bass2
Achigan à petite bouche2
Largemouth Bass2
Achigan à grande bouche2
Yellow Perch1
Perchaude1
Black Crappie1
Marigane noire1
Rock Bass1
Crapet de roche1
Pumpkinseed1
Crapet-soleil1
Brown Bullhead2
Barbotte brune2
Skeleton Lake / Lac Skeleton
Cardwell Twp./Canton de Cardwell, Muskoka D. M./Mun. de dist. de Muskoka
4515/7927

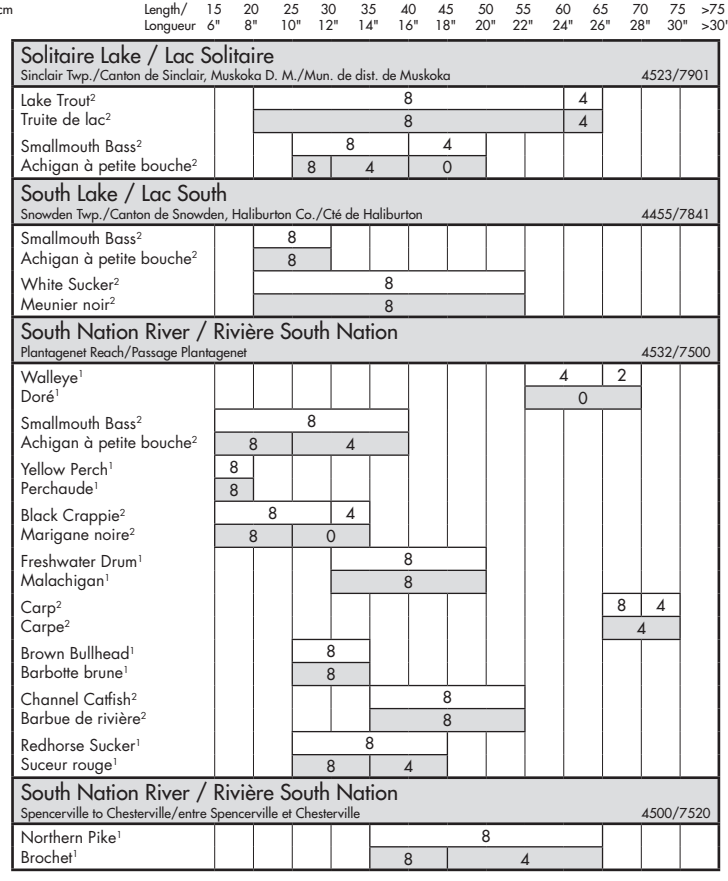
Length/ Longueur
15 6"
20 8"
25 10"
30 12"
35 14"
40 16"
45 18"
50 20"
55 22"
60 24"
65 26"
70 28"
75 30"
>75 cm >30"
Solitaire Lake / Lac Solitaire
Sinclair Twp./Canton de Sinclair, Muskoka D. M./Mun. de dist. de Muskoka
4523/7901
Lake Trout2
Truite de lac2
Smallmouth Bass2
Achigan à petite bouche2
South Lake / Lac South
Snowden Twp./Canton de Snowden, Haliburton Co./Cté de Haliburton
4455/7841
Smallmouth Bass2
Achigan à petite bouche2
White Sucker2
Meunier noir2
South Nation River / Rivière South Nation
Plantagenet Reach/Passage Plantagenet
4532/7500
Walleye1
Doré1
Smallmouth Bass2
Achigan à petite bouche2
Yellow Perch1
Perchaude1
Black Crappie2
Marigane noire2
Freshwater Drum1
Malachigan1
Carp2
Carpe2
Brown Bullhead1
Barbotte brune1
Channel Catfish2
Barbue de rivière2
Redhorse Sucker1
Suceur rouge1
South Nation River / Rivière South Nation
Spencerville to Chesterville/entre Spencerville et Chesterville
4500/7520
Northern Pike1
Brochet1

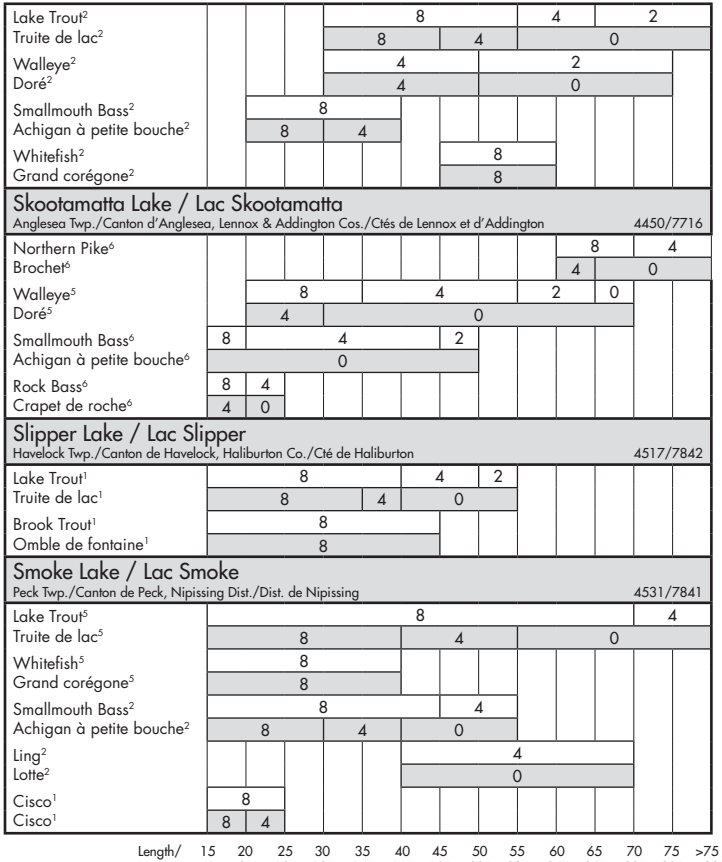

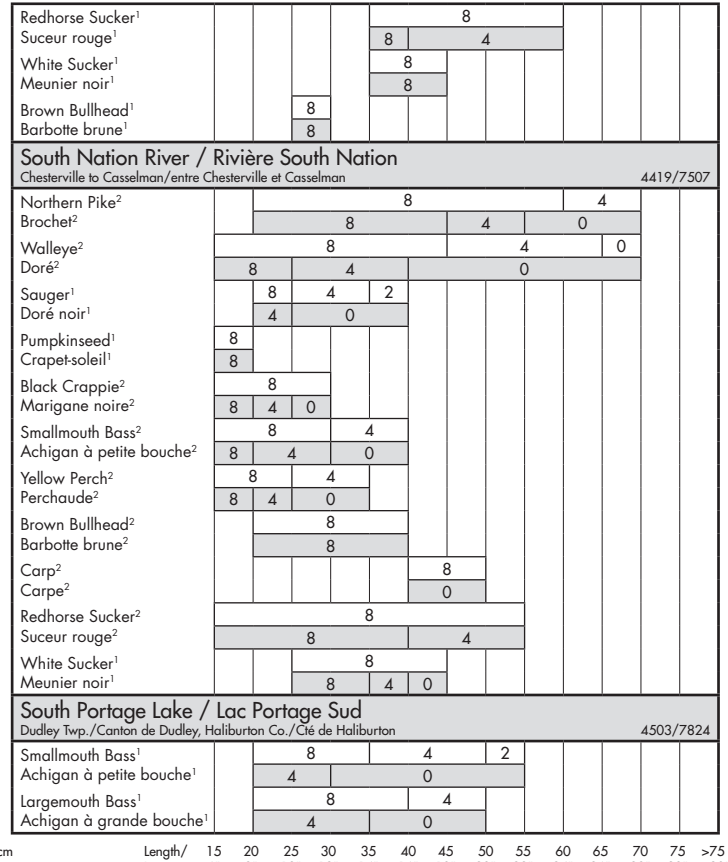

General population/population générale

Sensitive population/population sensible – *Women of child-bearing age and children under 15/Les femmes en âge de procréer et les enfants de moins de 15 ans*

Length/ Longueur: 15 6" | 20 8" | 25 10" | 30 12" | 35 14" | 40 16" | 45 18" | 50 20" | 55 22" | 60 24" | 65 26" | 70 28" | 75 30" | >75 cm >30"

South River / Rivière South

Chapman Chute, downstream to Lake Nipissing/Rapide de Chapman, en aval du lac Nipissing
Parry Sound Dist./Dist. de Parry Sound — 4607/7933

Northern Pike[2] / Brochet[2]							8							4
					8			4				0		
Walleye[2] / Doré[2]						8								
				8		4		0						

Sparrow Lake / Lac Sparrow

Orillia Twp./Canton d'Orillia, Simcoe Co./Cté de Simcoe — 4447/7924

Northern Pike[1] / Brochet[1]								8						4
							8			4				0
Walleye[1] / Doré[1]								8						
								4						
Smallmouth Bass[2] / Achigan à petite bouche[2]					8				4					
					4				0					
Largemouth Bass[2] / Achigan à grande bouche[2]				8				4						
			8		4			0						
Yellow Perch[1] / Perchaude[1]				8										
				8										
Black Crappie[1] / Marigane noire[1]					8									
			8	4	0									
Pumpkinseed[1] / Crapet-soleil[1]			8											
			8											
Rock Bass[1] / Crapet de roche[1]			8											
		8	4											
Brown Bullhead[2] / Barbotte brune[2]				8										
				8										
Channel Catfish[1] / Barbue de rivière[1]							8							
						8		4						

Speed River / Rivière Speed

at Eramosa River/à la rivière Eramosa, Guelph Twp./Canton de Guelph, Wellington Co./Cté de Wellington — 4332/8014

Northern Pike[2] / Brochet[2]								8						
								8						
Smallmouth Bass[2] / Achigan à petite bouche[2]				8			4							
				8			4							

Speed River / Rivière Speed

Continued/Suite

Brown Bullhead[2] / Barbotte brune[2]			8											
			8											

Speed River / Rivière Speed

Preston, Waterloo R. M./Mun. rég. de Waterloo — 4323/8022

Northern Pike[2] / Brochet[2]						2					1			
						0								
Carp[2] / Carpe[2]		4			2			1						
		4			0									
Brown Bullhead[2] / Barbotte brune[2]	4	2	1											
	4	0												

Steenburg Lake / Lac Steenburg

Tudor & Limerick Twps./Cantons de Tudor et de Limerick, Hastings Co./Cté de Hastings — 4450/7741

Largemouth Bass[2] / Achigan à grande bouche[2]		8			4									
		4			0									
Smallmouth Bass[2] / Achigan à petite bouche[2]		8			4	2	0							
	8	4			0									
Rock Bass[1] / Crapet de roche[1]	8													
	8	4												

Stoco Lake / Lac Stoco

Hungerford Twp./Canton de Hungerford, Hastings Co./Cté de Hastings — 4428/7717

Northern Pike[5] / Brochet[5]						8					4			
						8		4			0			
Walleye[5] / Doré[5]				8				4						
	8			4				0						
Smallmouth Bass[5] / Achigan à petite bouche[5]			8			4								
		4			0									
Largemouth Bass[6] / Achigan à grande bouche[6]				8										
		8			4									
Yellow Perch[6] / Perchaude[6]	8	4												
	4	0												
Pumpkinseed[6] / Crapet-soleil[6]	8													
	8													
Rock Bass[6] / Crapet de roche[6]	8	4												
	4	0												

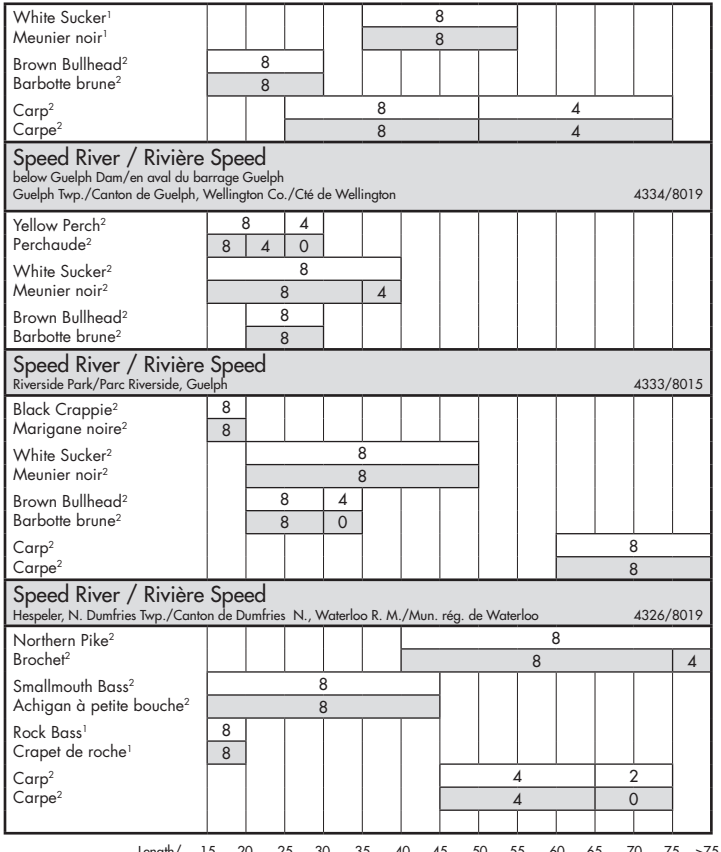

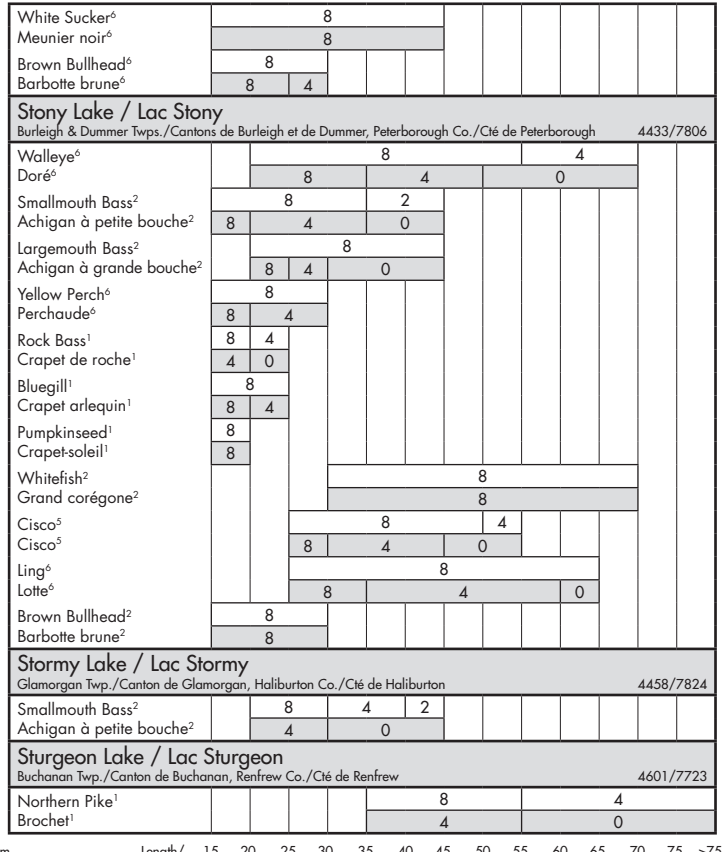

Southern Ontario/Sud de l'Ontario

General population/population générale

Sensitive population/population sensible – *Women of child-bearing age and children under 15/Les femmes en âge de procréer et les enfants de moins de 15 ans*

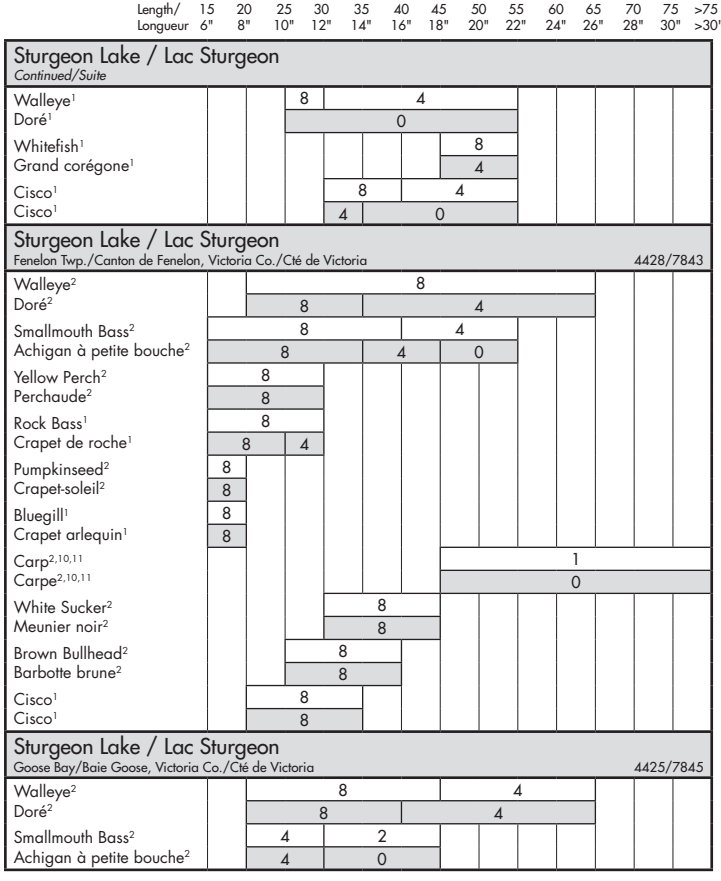
Length/ Longueur
15 6"
20 8"
25 10"
30 12"
35 14"
40 16"
45 18"
50 20"
55 22"
60 24"
65 26"
70 28"
75 30"
>75 cm >30"
Sturgeon Lake / Lac Sturgeon
Continued/Suite
Walleye1
Doré1
Whitefish1
Grand corégone1
Cisco1
Cisco1
Sturgeon Lake / Lac Sturgeon
Fenelon Twp./Canton de Fenelon, Victoria Co./Cté de Victoria
4428/7843
Walleye2
Doré2
Smallmouth Bass2
Achigan à petite bouche2
Yellow Perch2
Perchaude2
Rock Bass1
Crapet de roche1
Pumpkinseed2
Crapet-soleil2
Bluegill1
Crapet arlequin1
Carp2,10,11
Carpe2,10,11
White Sucker2
Meunier noir2
Brown Bullhead2
Barbotte brune2
Cisco1
Cisco1
Sturgeon Lake / Lac Sturgeon
Goose Bay/Baie Goose, Victoria Co./Cté de Victoria
4425/7845
Walleye2
Doré2
Smallmouth Bass2
Achigan à petite bouche2

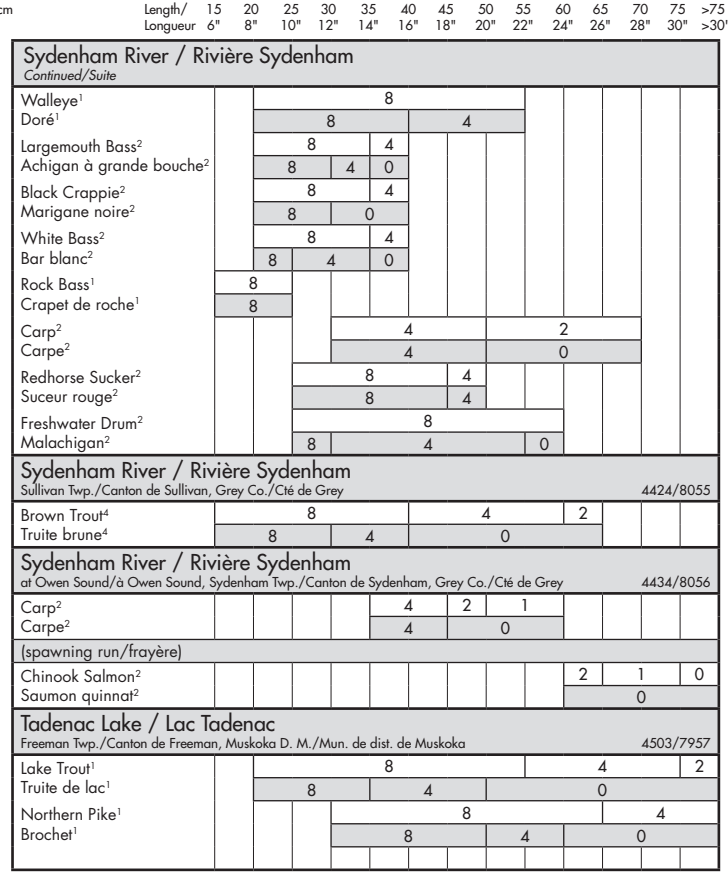
Length/ Longueur
15 6"
20 8"
25 10"
30 12"
35 14"
40 16"
45 18"
50 20"
55 22"
60 24"
65 26"
70 28"
75 30"
>75 cm >30"
Sydenham River / Rivière Sydenham
Continued/Suite
Walleye1
Doré1
Largemouth Bass2
Achigan à grande bouche2
Black Crappie2
Marigane noire2
White Bass2
Bar blanc2
Rock Bass1
Crapet de roche1
Carp2
Carpe2
Redhorse Sucker2
Suceur rouge2
Freshwater Drum2
Malachigan2
Sydenham River / Rivière Sydenham
Sullivan Twp./Canton de Sullivan, Grey Co./Cté de Grey
4424/8055
Brown Trout4
Truite brune4
Sydenham River / Rivière Sydenham
at Owen Sound/à Owen Sound, Sydenham Twp./Canton de Sydenham, Grey Co./Cté de Grey
4434/8056
Carp2
Carpe2
(spawning run/frayère)
Chinook Salmon2
Saumon quinnat2
Tadenac Lake / Lac Tadenac
Freeman Twp./Canton de Freeman, Muskoka D. M./Mun. de dist. de Muskoka
4503/7957
Lake Trout1
Truite de lac1
Northern Pike1
Brochet1

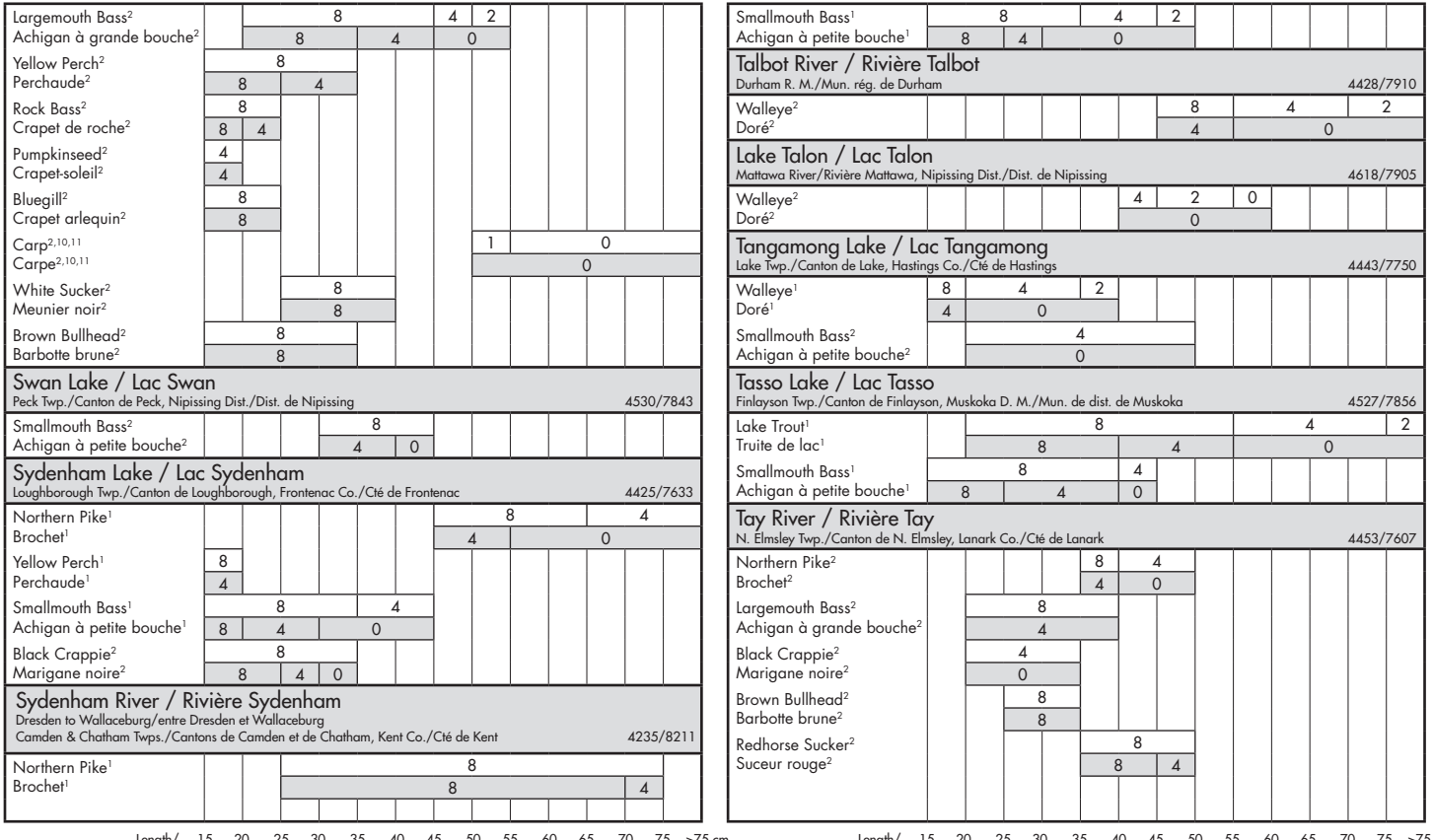

Southern Ontario/Sud de l'Ontario

General population/population générale

Sensitive population/population sensible – *Women of child-bearing age and children under 15/Les femmes en âge de procréer et les enfants de moins de 15 ans*

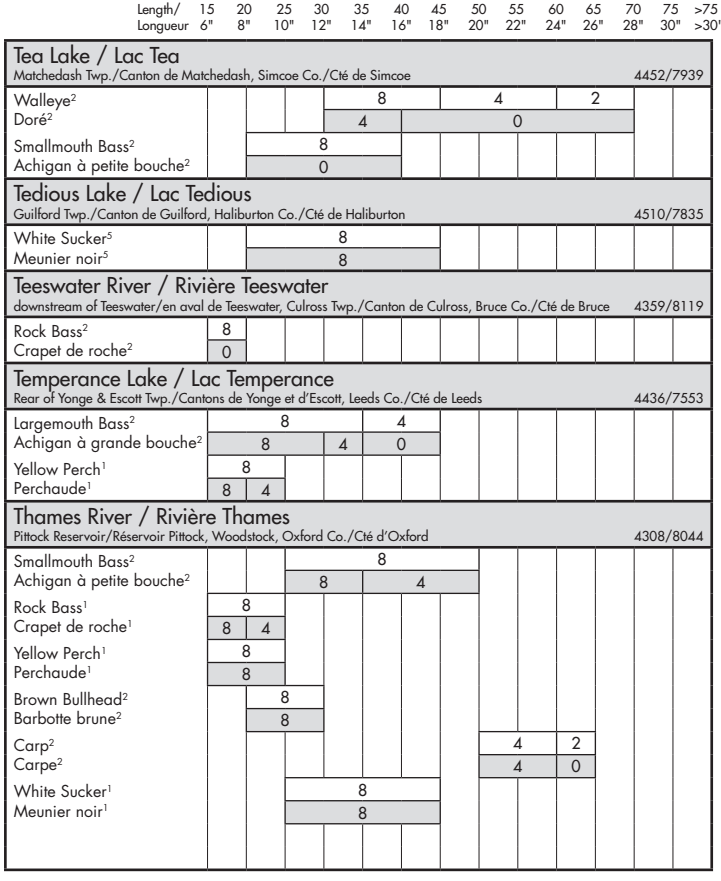
Length/ Longueur
15 6"
20 8"
25 10"
30 12"
35 14"
40 16"
45 18"
50 20"
55 22"
60 24"
65 26"
70 28"
75 30"
>75 cm >30"
Tea Lake / Lac Tea
Matchedash Twp./Canton de Matchedash, Simcoe Co./Cté de Simcoe
4452/7939
Walleye2
Doré2
Smallmouth Bass2
Achigan à petite bouche2
Tedious Lake / Lac Tedious
Guilford Twp./Canton de Guilford, Haliburton Co./Cté de Haliburton
4510/7835
White Sucker5
Meunier noir5
Teeswater River / Rivière Teeswater
downstream of Teeswater/en aval de Teeswater, Culross Twp./Canton de Culross, Bruce Co./Cté de Bruce
4359/8119
Rock Bass2
Crapet de roche2
Temperance Lake / Lac Temperance
Rear of Yonge & Escott Twp./Cantons de Yonge et d'Escott, Leeds Co./Cté de Leeds
4436/7553
Largemouth Bass2
Achigan à grande bouche2
Yellow Perch1
Perchaude1
Thames River / Rivière Thames
Pittock Reservoir/Réservoir Pittock, Woodstock, Oxford Co./Cté d'Oxford
4308/8044
Smallmouth Bass2
Achigan à petite bouche2
Rock Bass1
Crapet de roche1
Yellow Perch1
Perchaude1
Brown Bullhead2
Barbotte brune2
Carp2
Carpe2
White Sucker1
Meunier noir1

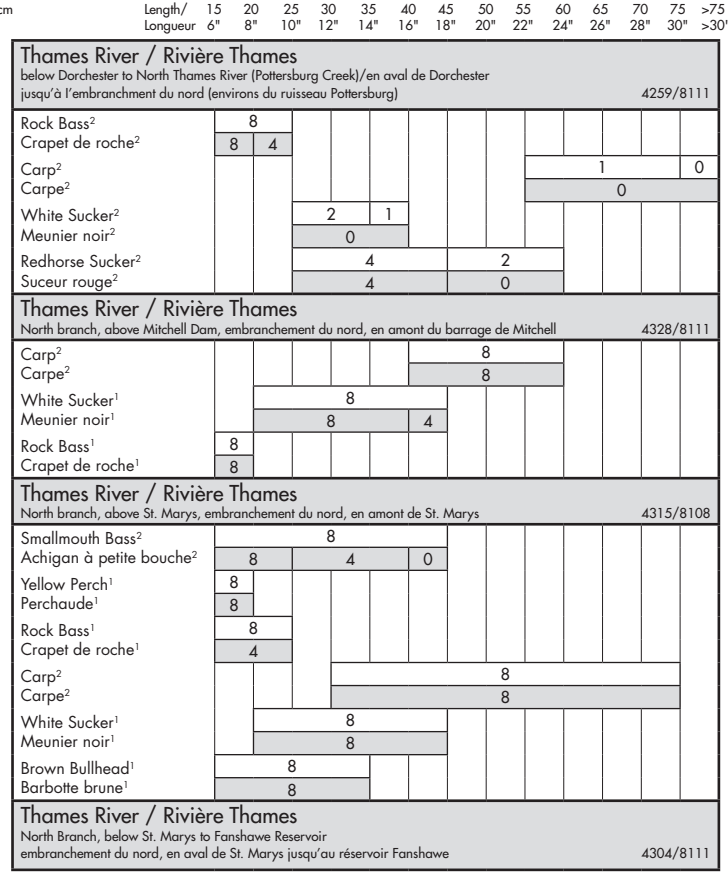
Length/ Longueur
15 6"
20 8"
25 10"
30 12"
35 14"
40 16"
45 18"
50 20"
55 22"
60 24"
65 26"
70 28"
75 30"
>75 cm >30"
Thames River / Rivière Thames
below Dorchester to North Thames River (Pottersburg Creek)/en aval de Dorchester
jusqu'à l'embranchment du nord (environs du ruisseau Pottersburg)
4259/8111
Rock Bass2
Crapet de roche2
Carp2
Carpe2
White Sucker2
Meunier noir2
Redhorse Sucker2
Suceur rouge2
Thames River / Rivière Thames
North branch, above Mitchell Dam, embranchement du nord, en amont du barrage de Mitchell
4328/8111
Carp2
Carpe2
White Sucker1
Meunier noir1
Rock Bass1
Crapet de roche1
Thames River / Rivière Thames
North branch, above St. Marys, embranchement du nord, en amont de St. Marys
4315/8108
Smallmouth Bass2
Achigan à petite bouche2
Yellow Perch1
Perchaude1
Rock Bass1
Crapet de roche1
Carp2
Carpe2
White Sucker1
Meunier noir1
Brown Bullhead1
Barbotte brune1
Thames River / Rivière Thames
North Branch, below St. Marys to Fanshawe Reservoir
embranchement du nord, en aval de St. Marys jusqu'au réservoir Fanshawe
4304/8111

Thames River / Rivière Thames

Middle Branch below Thamesford Dam to South Thames Branch,
embranchement du milieu en aval du barrage Thamesford jusqu'à l'embranchement du sud — 4259/8058

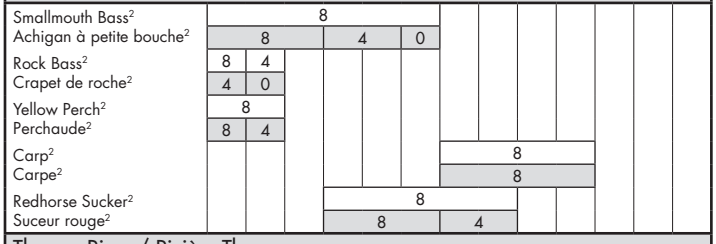

Thames River / Rivière Thames

South Branch below Pittock Reservoir (Woodstock) to Dorchester,
embranchement du Sud en aval du réservoir Pittock (Woodstock) jusqu'à Dorchester — 4303/8052

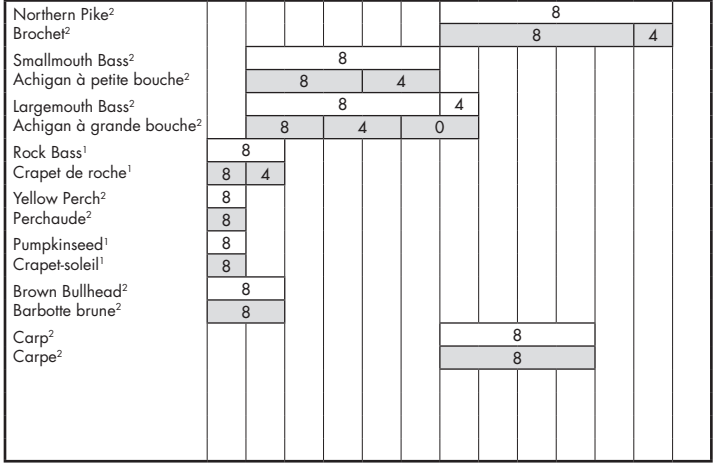

Length/ Longueur 15 6" 20 8" 25 10" 30 12" 35 14" 40 16" 45 18" 50 20" 55 22" 60 24" 65 26" 70 28" 75 30" >75 cm >30"

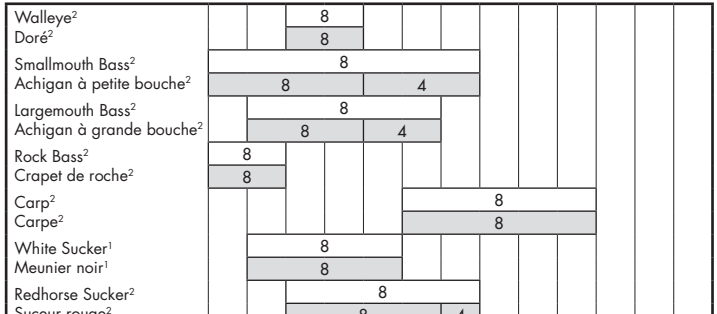

Thames River / Rivière Thames

below Fanshawe Dam to above Springbank Dam
en aval du barrage Fanshawe jusqu'en amont du barrage Springbank — 4259/8114

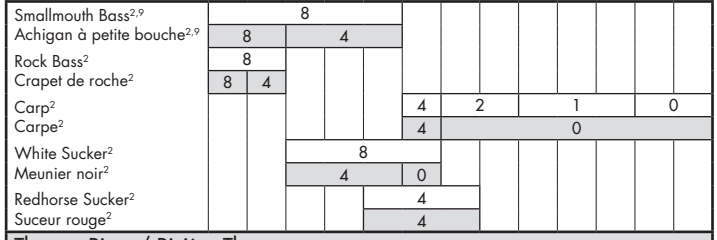

Thames River / Rivière Thames

below Springbank Dam to Delaware/en aval du barrage Springbank jusqu'à Delaware — 4256/8118

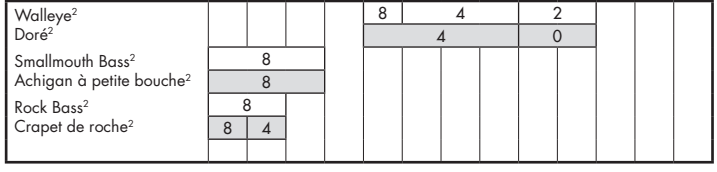

Length/ Longueur 15 6" 20 8" 25 10" 30 12" 35 14" 40 16" 45 18" 50 20" 55 22" 60 24" 65 26" 70 28" 75 30" >75 cm >30"

General population/population générale
Sensitive population/population sensible – *Women of child-bearing age and children under 15/Les femmes en âge de procréer et les enfants de moins de 15 ans*

Thames River / Rivière Thames

below Springbank Dam to Delaware/en aval du barrage Springbank jusqu'à Delaware *Continued/Suite*

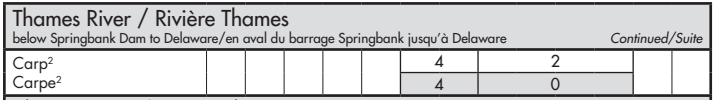

Thames River / Rivière Thames

Delaware to Thamesville/en aval de Delaware jusqu'à Thamesville 4238/8142

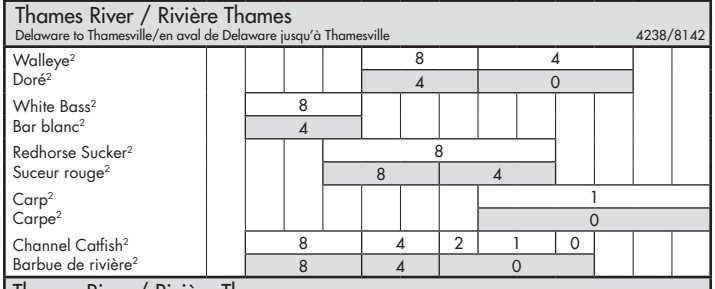

Thames River / Rivière Thames

below Thamesville to mouth/en aval de Thamesville jusqu'à l'embouchure 4220/8225

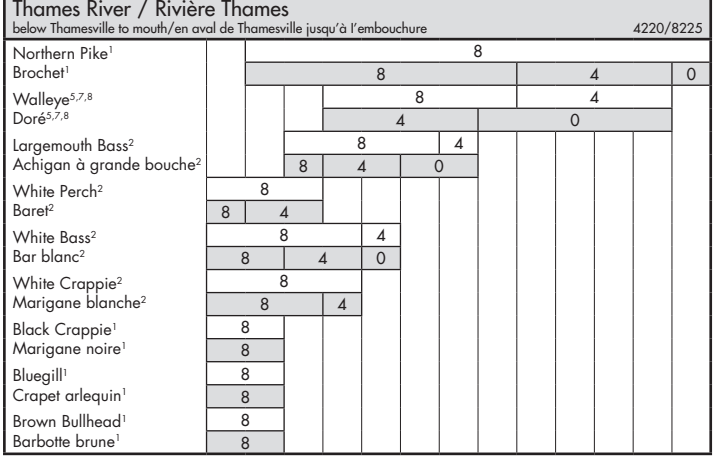

Timberwolf Lake / Lac Timberwolf

Hunter Twp./Canton de Hunter, Nipissing Dist./Dist. de Nipissing 4541/7848

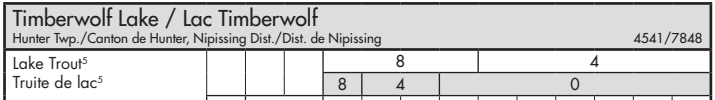

Toogood Pond / Étang Toogood

Unionville 4352/7918

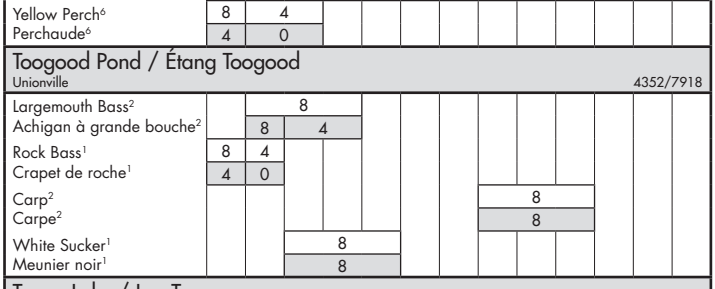

Tower Lake / Lac Tower

Laurier Twp./Canton de Laurier, Parry Sound Dist./Dist. de Parry Sound 4555/7914

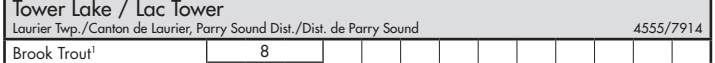

Trent River / Rivière Trent

east of Rice Lake to Seymour Lake/à l'est du lac Rice jusqu'au lac Seymour 4423/7749

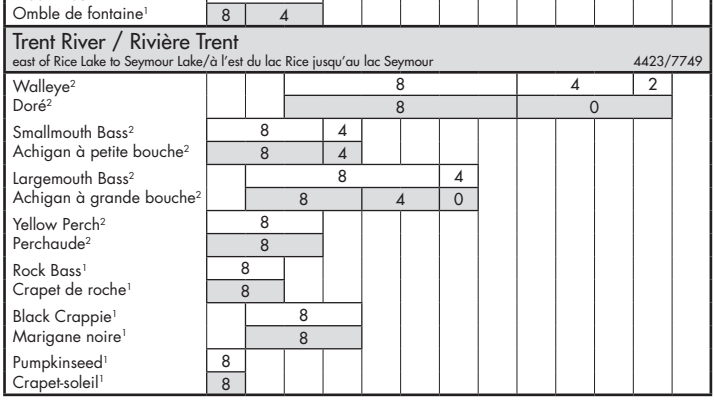

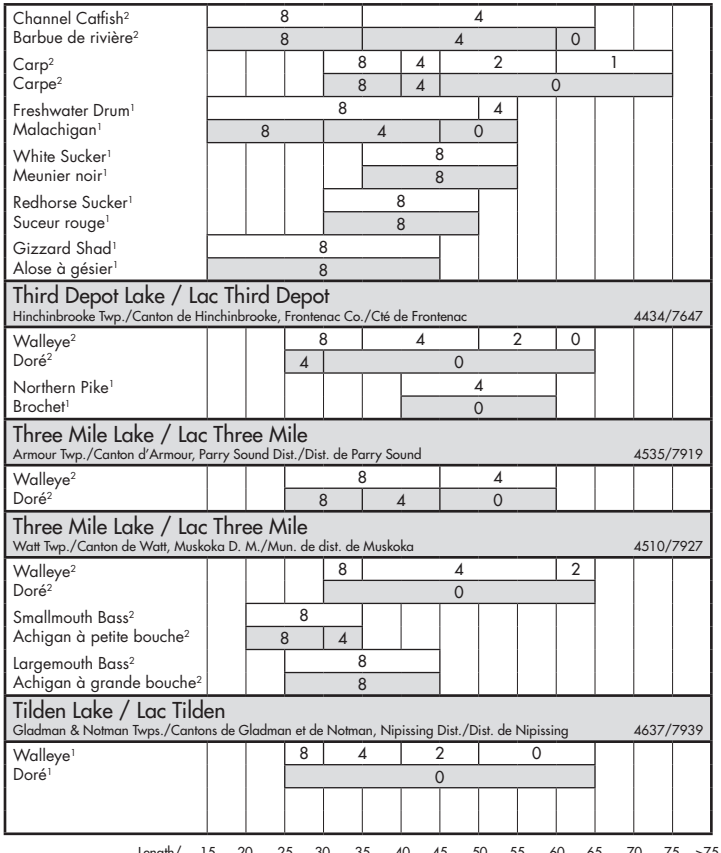

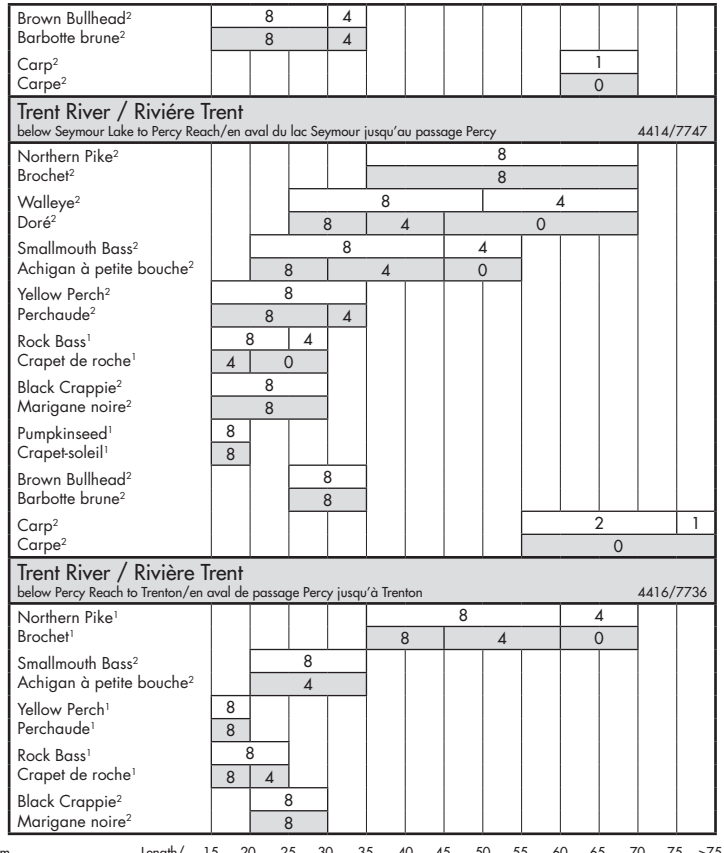

Southern Ontario/Sud de l'Ontario

General population/population générale

Sensitive population/population sensible – *Women of child-bearing age and children under 15/Les femmes en âge de procréer et les enfants de moins de 15 ans*

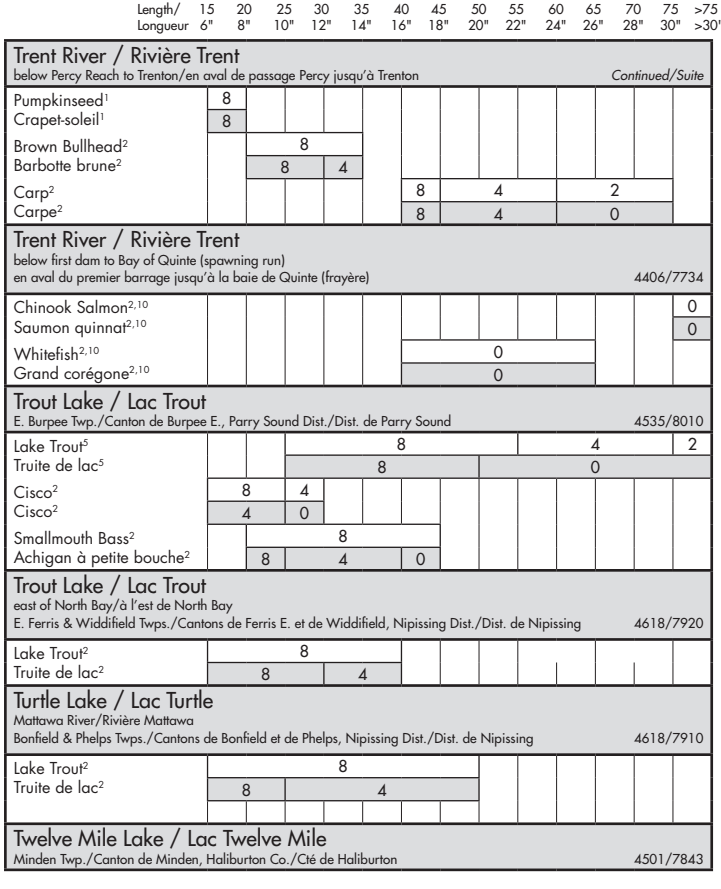
Length/ Longueur
15 6"
20 8"
25 10"
30 12"
35 14"
40 16"
45 18"
50 20"
55 22"
60 24"
65 26"
70 28"
75 30"
>75 cm >30"
Trent River / Rivière Trent
below Percy Reach to Trenton/en aval de passage Percy jusqu'à Trenton
Continued/Suite
Pumpkinseed[1]
Crapet-soleil[1]
Brown Bullhead[2]
Barbotte brune[2]
Carp[2]
Carpe[2]
Trent River / Rivière Trent
below first dam to Bay of Quinte (spawning run)
en aval du premier barrage jusqu'à la baie de Quinte (frayère)
4406/7734
Chinook Salmon[2,10]
Saumon quinnat[2,10]
Whitefish[2,10]
Grand corégone[2,10]
Trout Lake / Lac Trout
E. Burpee Twp./Canton de Burpee E., Parry Sound Dist./Dist. de Parry Sound
4535/8010
Lake Trout[5]
Truite de lac[5]
Cisco[2]
Cisco[2]
Smallmouth Bass[2]
Achigan à petite bouche[2]
Trout Lake / Lac Trout
east of North Bay/à l'est de North Bay
E. Ferris & Widdifield Twps./Cantons de Ferris E. et de Widdifield, Nipissing Dist./Dist. de Nipissing
4618/7920
Lake Trout[2]
Truite de lac[2]
Turtle Lake / Lac Turtle
Mattawa River/Rivière Mattawa
Bonfield & Phelps Twps./Cantons de Bonfield et de Phelps, Nipissing Dist./Dist. de Nipissing
4618/7910
Lake Trout[2]
Truite de lac[2]
Twelve Mile Lake / Lac Twelve Mile
Minden Twp./Canton de Minden, Haliburton Co./Cté de Haliburton
4501/7843
Upper Rideau Lake / Lac Upper Rideau
Continued/Suite
Smallmouth Bass[2]
Achigan à petite bouche[2]
Largemouth Bass[2]
Achigan à grande bouche[2]
Black Crappie[1]
Marigane noire[1]
Yellow Perch[1]
Perchaude[1]
Rock Bass[1]
Crapet de roche[1]
Pumpkinseed[1]
Crapet-soleil[1]
Bluegill[1]
Crapet arlequin[1]
Brown Bullhead[2]
Barbotte brune[2]
Urbach Lake / Lac Urbach
Wollaston Twp./Canton de Wollaston, Hastings Co./Cté de Hastings
4450/7749
Yellow Perch[2]
Perchaude[2]
Valens Reservoir / Réservoir Valens
Spencer Creek/Ruisseau Spencer
Beverly Twp./Canton de Beverly, Hamilton-Wentworth R. M./ Mun. rég. de Hamilton-Wentworth
4315/8002
Northern Pike[2]
Brochet[2]
Largemouth Bass[2]
Achigan à grande bouche[2]
Pumpkinseed[1]
Crapet-soleil[1]
Bluegill[1]
Crapet arlequin[1]
Black Crappie[1]
Marigane noire[1]

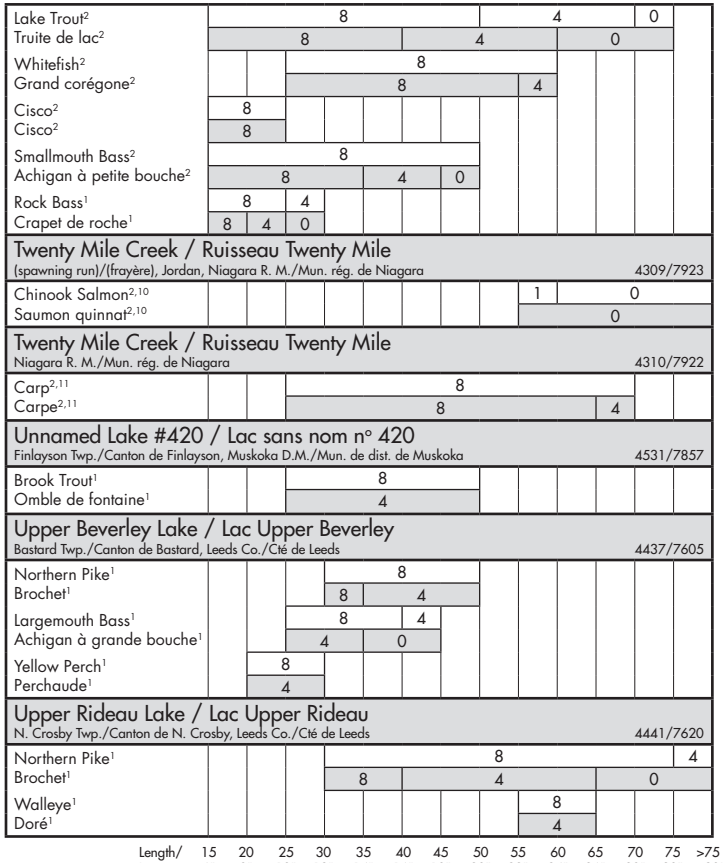

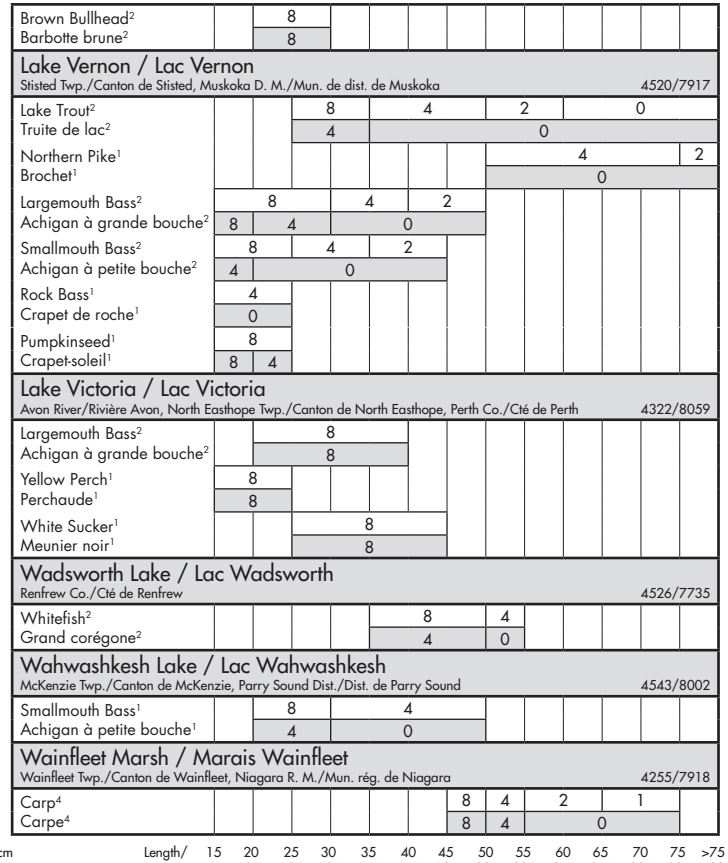

Southern Ontario/Sud de l'Ontario

General population/population générale

Sensitive population/population sensible – *Women of child-bearing age and children under 15/Les femmes en âge de procréer et les enfants de moins de 15 ans*

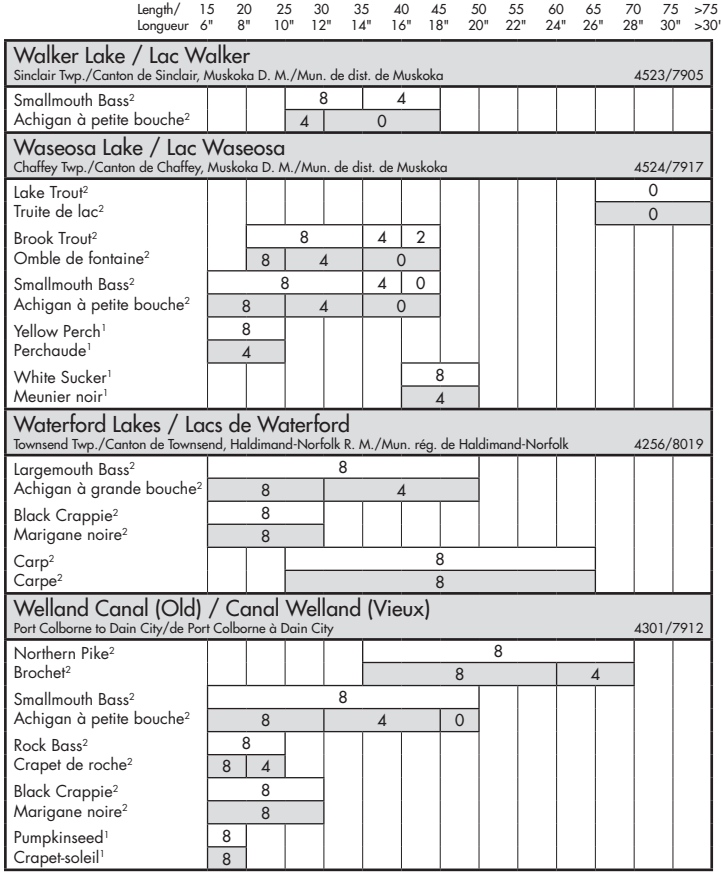
Length/ Longueur
15 6"
20 8"
25 10"
30 12"
35 14"
40 16"
45 18"
50 20"
55 22"
60 24"
65 26"
70 28"
75 30"
>75 cm >30"
Walker Lake / Lac Walker
Sinclair Twp./Canton de Sinclair, Muskoka D. M./Mun. de dist. de Muskoka
4523/7905
Smallmouth Bass2
Achigan à petite bouche2
8
4
4
0
Waseosa Lake / Lac Waseosa
Chaffey Twp./Canton de Chaffey, Muskoka D. M./Mun. de dist. de Muskoka
4524/7917
Lake Trout2
Truite de lac2
0
0
Brook Trout2
Omble de fontaine2
8
4
4
2
8
4
0
Smallmouth Bass2
Achigan à petite bouche2
8
4
0
8
4
0
Yellow Perch1
Perchaude1
8
4
White Sucker1
Meunier noir1
8
4
Waterford Lakes / Lacs de Waterford
Townsend Twp./Canton de Townsend, Haldimand-Norfolk R. M./Mun. rég. de Haldimand-Norfolk
4256/8019
Largemouth Bass2
Achigan à grande bouche2
8
8
4
Black Crappie2
Marigane noire2
8
8
Carp2
Carpe2
8
8
Welland Canal (Old) / Canal Welland (Vieux)
Port Colborne to Dain City/de Port Colborne à Dain City
4301/7912
Northern Pike2
Brochet2
8
8
4
Smallmouth Bass2
Achigan à petite bouche2
8
8
4
0
Rock Bass2
Crapet de roche2
8
8
4
Black Crappie2
Marigane noire2
8
8
Pumpkinseed1
Crapet-soleil1
8
8
Welland River / Rivière Welland
Continued/Suite
Brown Bullhead2
Barbotte brune2
8
8
Freshwater Drum2
Malachigan2
8
4
2
8
4
0
Carp2,10
Carpe2,10
8
4
8
4
Bigmouth Buffalo2
Buffalo à grande bouche2
4
4
Welland River / Rivière Welland
downstream of Old Welland Canal to upstream of Welland Canal
en aval du Vieux Canal Welland jusqu'en amont du Canal Welland
4301/7914
Northern Pike2
Brochet2
8
4
8
4
Smallmouth Bass2
Achigan à petite bouche2
8
8
Rock Bass2
Crapet de roche2
8
8
4
Yellow Perch2
Perchaude2
8
8
White Crappie1
Marigane blanche1
8
8
Pumpkinseed2
Crapet-soleil2
8
8
Channel Catfish2
Barbue de rivière2
4
4
Brown Bullhead2
Barbotte brune2
8
8
Freshwater Drum2
Malachigan2
8
4
Carp2,10,11
Carpe2,10,11
4
2
4
0
Welland River / Rivière Welland
downstream of Welland Canal to Niagara River/en aval du Canal Welland jusqu'à la rivière Niagara
4303/7908

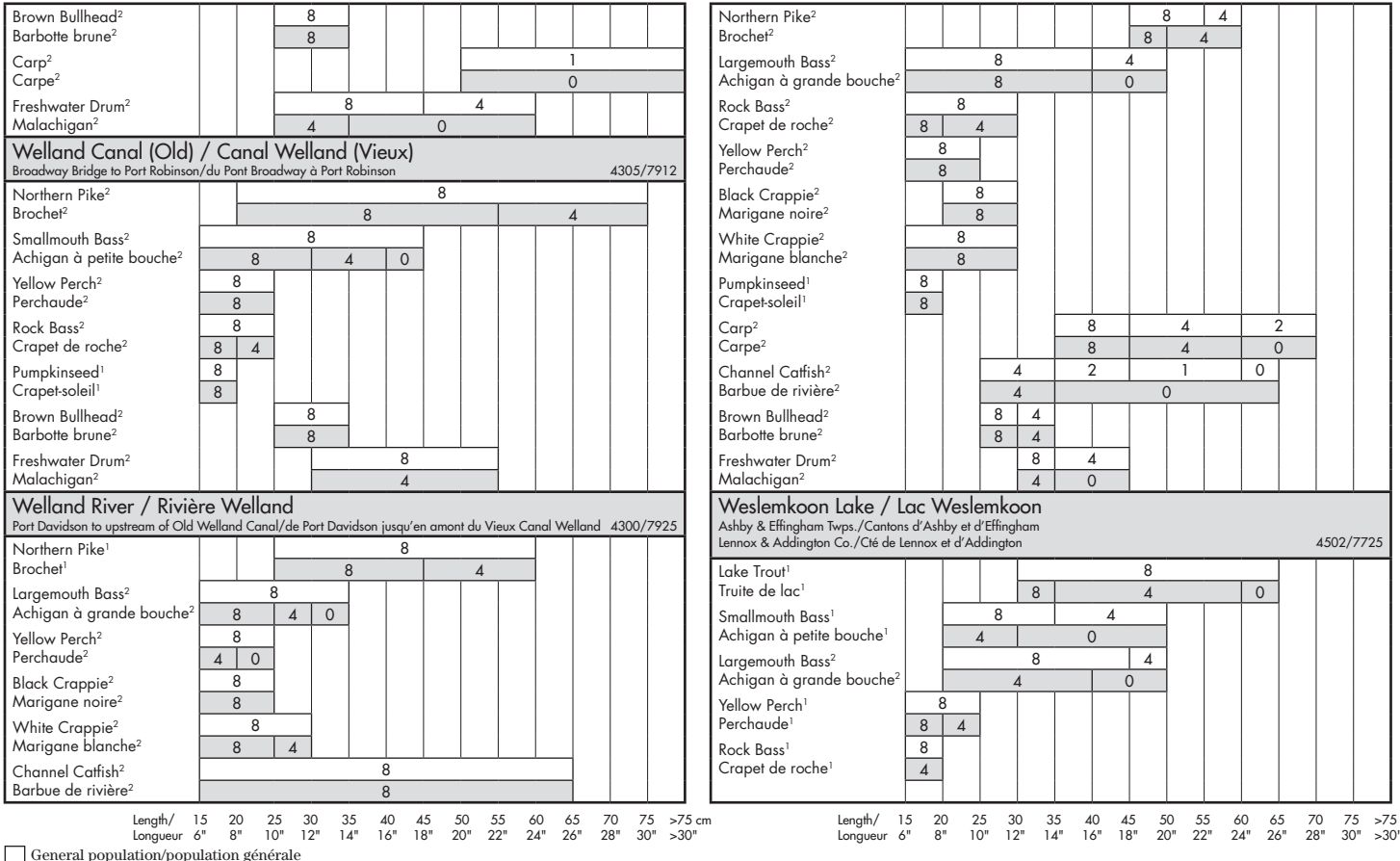

Southern Ontario/Sud de l'Ontario

General population/population générale

Sensitive population/population sensible – *Women of child-bearing age and children under 15/Les femmes en âge de procréer et les enfants de moins de 15 ans*

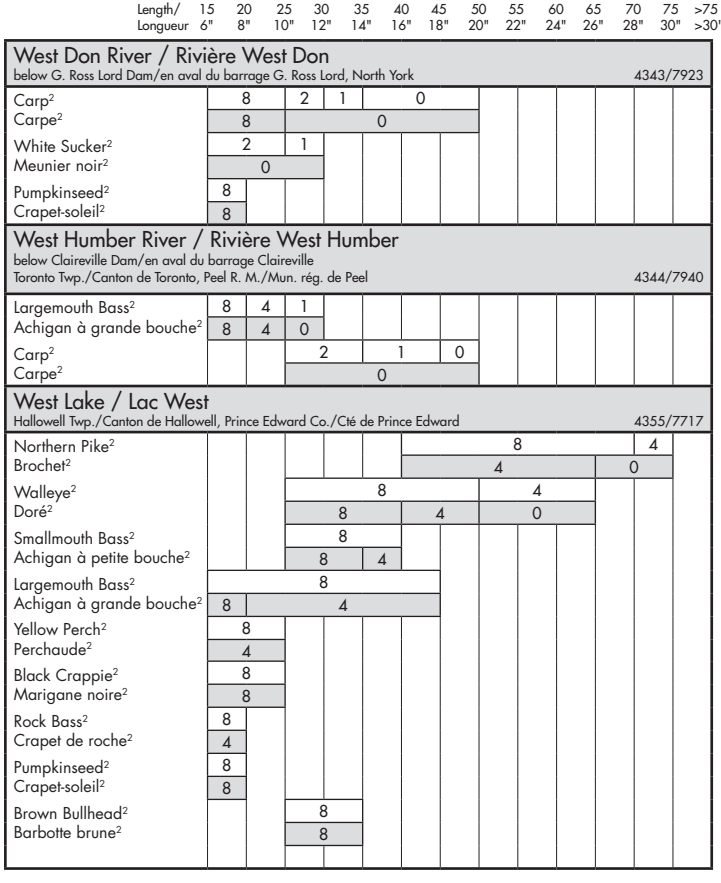
Length/ Longueur
15 6"
20 8"
25 10"
30 12"
35 14"
40 16"
45 18"
50 20"
55 22"
60 24"
65 26"
70 28"
75 30"
>75 cm >30"
West Don River / Rivière West Don
below G. Ross Lord Dam/en aval du barrage G. Ross Lord, North York
4343/7923
Carp2
Carpe2
White Sucker2
Meunier noir2
Pumpkinseed2
Crapet-soleil2
West Humber River / Rivière West Humber
below Claireville Dam/en aval du barrage Claireville
Toronto Twp./Canton de Toronto, Peel R. M./Mun. rég. de Peel
4344/7940
Largemouth Bass2
Achigan à grande bouche2
Carp2
Carpe2
West Lake / Lac West
Hallowell Twp./Canton de Hallowell, Prince Edward Co./Cté de Prince Edward
4355/7717
Northern Pike2
Brochet2
Walleye2
Doré2
Smallmouth Bass2
Achigan à petite bouche2
Largemouth Bass2
Achigan à grande bouche2
Yellow Perch2
Perchaude2
Black Crappie2
Marigane noire2
Rock Bass2
Crapet de roche2
Pumpkinseed2
Crapet-soleil2
Brown Bullhead2
Barbotte brune2

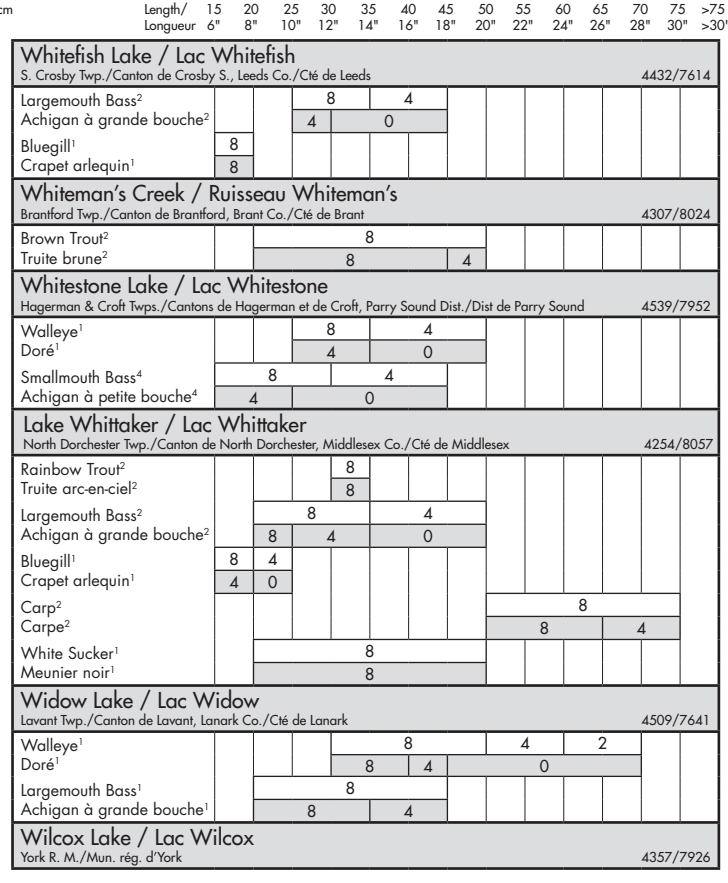
Length/ Longueur
15 6"
20 8"
25 10"
30 12"
35 14"
40 16"
45 18"
50 20"
55 22"
60 24"
65 26"
70 28"
75 30"
>75 cm >30"
Whitefish Lake / Lac Whitefish
S. Crosby Twp./Canton de Crosby S., Leeds Co./Cté de Leeds
4432/7614
Largemouth Bass2
Achigan à grande bouche2
Bluegill1
Crapet arlequin1
Whiteman's Creek / Ruisseau Whiteman's
Brantford Twp./Canton de Brantford, Brant Co./Cté de Brant
4307/8024
Brown Trout2
Truite brune2
Whitestone Lake / Lac Whitestone
Hagerman & Croft Twps./Cantons de Hagerman et de Croft, Parry Sound Dist./Dist de Parry Sound
4539/7952
Walleye1
Doré1
Smallmouth Bass4
Achigan à petite bouche4
Lake Whittaker / Lac Whittaker
North Dorchester Twp./Canton de North Dorchester, Middlesex Co./Cté de Middlesex
4254/8057
Rainbow Trout2
Truite arc-en-ciel2
Largemouth Bass2
Achigan à grande bouche2
Bluegill1
Crapet arlequin1
Carp2
Carpe2
White Sucker1
Meunier noir1
Widow Lake / Lac Widow
Lavant Twp./Canton de Lavant, Lanark Co./Cté de Lanark
4509/7641
Walleye1
Doré1
Largemouth Bass1
Achigan à grande bouche1
Wilcox Lake / Lac Wilcox
York R. M./Mun. rég. d'York
4357/7926

Westminster Ponds / Étangs Westminster

South Pond/Étang South, City of London/Ville de London — 4256/8111

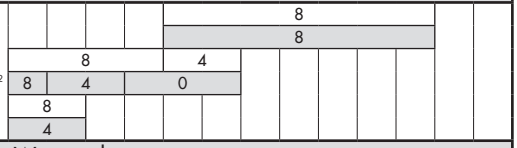

Westward Lake / Lac Westward

Peck Twp./Canton de Peck, Nipissing Dist./Dist. de Nipissing — 4529/7847

White Lake / Lac White

Darling Twp./Canton de Darling, Lanark Co./Cté de Lanark — 4518/7631

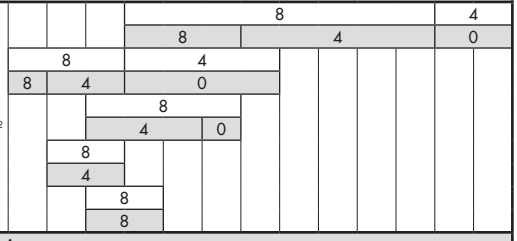

White Lake / Lac White

Galway Twp./Canton de Galway, Peterborough Co./Cté de Peterborough — 4450/7829

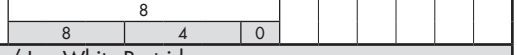

White Partridge Lake / Lac White Partridge

Niven Twp./Canton de Niven, Nipissing Dist./Dist. de Nipissing — 4550/7806

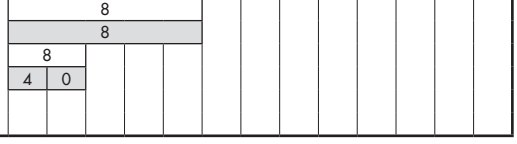

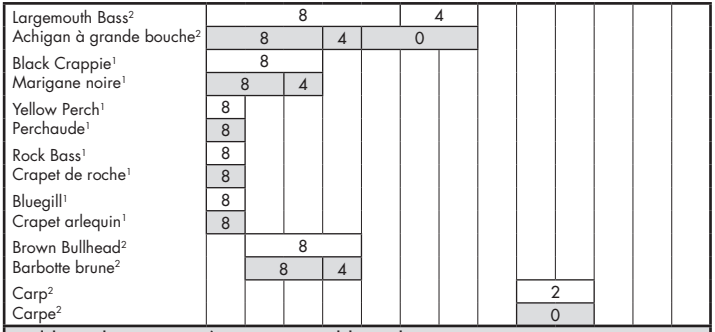

Wildwood Reservoir / Réservoir Wildwood

Zorra Twp./Canton de Zorra, Oxford Co./Cté. d'Oxford — 4314/8102

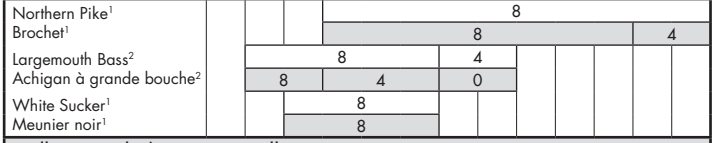

Willow Creek / Ruisseau Willow

Minesing Swamp/Marécage Minesing
Sunnidale & Vespra Twps./Cantons de Sunnidale et de Vespra, Simcoe Co./Cté de Simcoe — 4423/7951

Willow Creek / Ruisseau Willow

west of George Lake/à l'ouest du lac George
St. Edmunds Twp./Canton de St. Edmunds, Bruce Co./Cté de Bruce — 4510/8135

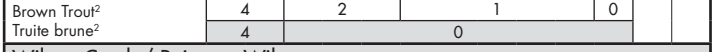

Wilmot Creek / Ruisseau Wilmot

Orono, Durham R. M./Mun. rég. de Durham — 4359/7837

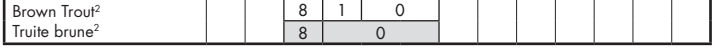

General population/population générale

Sensitive population/population sensible – *Women of child-bearing age and children under 15/Les femmes en âge de procréer et les enfants de moins de 15 ans*

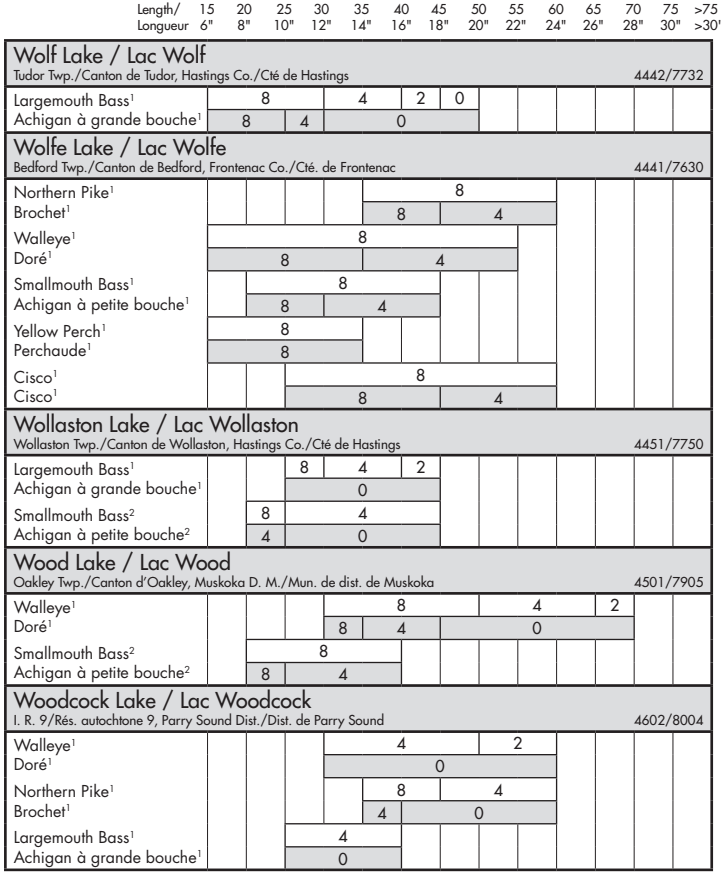
Length/ 15 20 25 30 35 40 45 50 55 60 65 70 75 >75 cm
Longueur 6" 8" 10" 12" 14" 16" 18" 20" 22" 24" 26" 28" 30" >30"
Wolf Lake / Lac Wolf
Tudor Twp./Canton de Tudor, Hastings Co./Cté de Hastings
4442/7732
Largemouth Bass1
Achigan à grande bouche1
8 4 2 0
8 4 0
Wolfe Lake / Lac Wolfe
Bedford Twp./Canton de Bedford, Frontenac Co./Cté. de Frontenac
4441/7630
Northern Pike1
Brochet1
8
8 4
Walleye1
Doré1
8
8 4
Smallmouth Bass1
Achigan à petite bouche1
8
8 4
Yellow Perch1
Perchaude1
8
8
Cisco1
Cisco1
8
8 4
Wollaston Lake / Lac Wollaston
Wollaston Twp./Canton de Wollaston, Hastings Co./Cté de Hastings
4451/7750
Largemouth Bass1
Achigan à grande bouche1
8 4 2
0
Smallmouth Bass2
Achigan à petite bouche2
8
4
4
0
Wood Lake / Lac Wood
Oakley Twp./Canton d'Oakley, Muskoka D. M./Mun. de dist. de Muskoka
4501/7905
Walleye1
Doré1
8 4 2
8 4 0
Smallmouth Bass2
Achigan à petite bouche2
8
8 4
Woodcock Lake / Lac Woodcock
I. R. 9/Rés. autochtone 9, Parry Sound Dist./Dist. de Parry Sound
4602/8004
Walleye1
Doré1
4 2
0
Northern Pike1
Brochet1
8 4
4 0
Largemouth Bass1
Achigan à grande bouche1
4
0

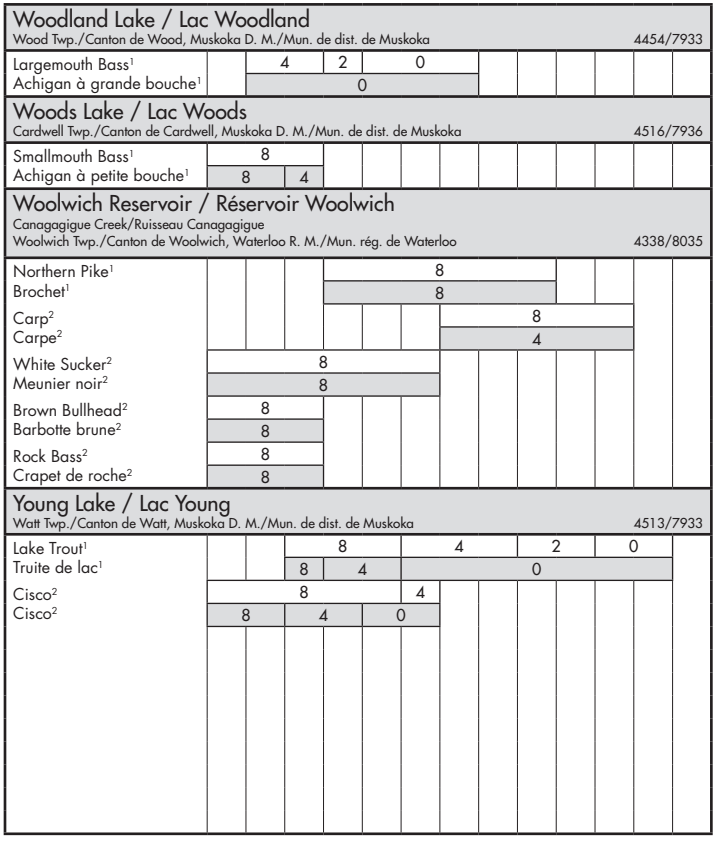

General population/population générale

Sensitive population/population sensible – *Women of child-bearing age and children under 15/Les femmes en âge de procréer et les enfants de moins de 15 ans*

Northern Ontario
Nord de l'Ontario

Length/ Longueur: 15 6" | 20 8" | 25 10" | 30 12" | 35 14" | 40 16" | 45 18" | 50 20" | 55 22" | 60 24" | 65 26" | 70 28" | 75 30" | >75 cm >30"

Lake Abitibi / Lac Abitibi

Cochrane Dist./Dist. de Cochrane — 4842/7945

Northern Pike[1] / Brochet[1]			8									4		2
			8				4					0		
Walleye[2] / Doré[2]				8					4					
		8		4			0							
Sauger[1] / Doré noir[1]		8		4		2								
	8	4		0										
Yellow Perch[1] / Perchaude[1]		8												
	8	4	0											
Whitefish[1] / Grand corégone[1]			8											
			8					4						
Goldeye[2] / Laquaiche aux yeux d'or[2]			8			4								
		4		0										
Cisco[1] / Cisco[1]		8												
		8												
Longnose Sucker[1] / Meunier rouge[1]			8							4				
			8				4			0				
White Sucker[1] / Meunier noir[1]			8											
			8				4							
Brown Bullhead[1] / Barbotte brune[1]		8												
		8												
Ling[1] / Lotte[1]			8											
			8				4							
Freshwater Drum[1] / Malachigan[1]			8											
			8				4							

Abitibi River / Rivière Abitibi

Edwards Creek/Ruisseau Edwards, Cochrane Dist./Dist. de Cochrane — 4847/8030

Walleye[6] / Doré[6]						4						2		
						0								

Abitibi River / Rivière Abitibi

between Twin Falls G.S. and Iroquois Falls/entre Centrale électrique Twin Falls et les chutes Iroquois
Cochrane Dist./Dist. de Cochrane — 4835/8045

Northern Pike[1] / Brochet[1]						8								
						4						0		

Abamasagi Lake / Lac Abamasagi
Thunder Bay Dist./Dist. de Thunder Bay — 5028/8715

- Northern Pike[1] / Brochet[1]: 8 | 4 | 4 | 0
- Walleye[1] / Doré[1]: 8 | 4 | 8 | 4 | 0
- Yellow Perch[1] / Perchaude[1]: 8 | 8
- Whitefish[1] / Grand corégone[1]: 8 | 8
- Cisco[1] / Cisco[1]: 8 | 8
- White Sucker[1] / Meunier noir[1]: 8 | 8

Abbotsford Lake / Lac Abbotsford
Abbotsford Twp./Canton d'Abbotsford, Cochrane Dist./Dist. de Cochrane — 4908/7947

- Brook Trout[1] / Omble de fontaine[1]: 8 | 8 | 4 | 0

Aberdeen (Bass) Lake / Lac Aberdeen (Bass)
Aberdeen Twp./Canton d'Aberdeen, Algoma Dist./Dist. d'Algoma — 4631/8349

- Northern Pike[1] / Brochet[1]: 8 | 4 | 8 | 4 | 0
- Walleye[1] / Doré[1]: 8 | 4 | 8 | 4 | 0
- Smallmouth Bass[2] / Achigan à petite bouche[2]: 8 | 4 | 8 | 4 | 0
- Yellow Perch[1] / Perchaude[1]: 8 | 8
- Rock Bass[1] / Crapet de roche[1]: 8 | 4 | 0

Abimatinu Lake / Lac Abimatinu
Adanac Twp./Canton d'Adanac, Cochrane Dist./Dist. de Cochrane — 4933/8135

- Cisco[1] / Cisco[1]: 8 | 8 | 4

Length/Longueur: 15 6" | 20 8" | 25 10" | 30 12" | 35 14" | 40 16" | 45 18" | 50 20" | 55 22" | 60 24" | 65 26" | 70 28" | 75 30" | >75 cm >30"

- Walleye[1] / Doré[1]: 8 | 0
- Longnose Sucker[1] / Meunier rouge[1]: 8 | 4 | 4 | 0

Abitibi River / Rivière Abitibi
below Long Sault Rapids to Island Falls/en aval des rapides Long Sault jusqu'aux chutes Island
Cochrane Dist./Dist. de Cochrane — 4913/8102

- Northern Pike[1] / Brochet[1]: 8 | 4 | 4 | 0
- Walleye[6] / Doré[6]: 4 | 2 | 0 | 0
- Longnose Sucker[1] / Meunier rouge[1]: 8 | 4 | 0

Abitibi River / Rivière Abitibi
below Island Falls to Abitibi Canyon/en aval des chutes Island jusqu'au canyon Abitibi
Cochrane Dist./Dist. de Cochrane — 4953/8129

- Northern Pike[6] / Brochet[6]: 4 | 2 | 0 | 0
- Walleye[6] / Doré[6]: 4 | 2 | 0 | 0
- Longnose Sucker[1] / Meunier rouge[1]: 8 | 8 | 4
- Sturgeon[2] / Esturgeon de lac[2]: 4 | 0

Abitibi River / Rivière Abitibi
below Abitibi Canyon to Otter Rapids/en aval du canyon Abitibi jusqu'aux chutes Otter
Cochrane Dist./Dist. de Cochrane — 5002/8137

- Northern Pike[5] / Brochet[5]: 8 | 4 | 8 | 4 | 0
- Walleye[5] / Doré[5]: 8 | 4 | 2 | 0 | 4 | 0
- Goldeye[5] / Laquaiche aux yeux d'or[5]: 8 | 4 | 4 | 0
- Sturgeon[1] / Esturgeon de lac[1]: 8 | 8 | 0

Length/Longueur: 15 6" | 20 8" | 25 10" | 30 12" | 35 14" | 40 16" | 45 18" | 50 20" | 55 22" | 60 24" | 65 26" | 70 28" | 75 30" | >75 cm >30"

General population/population générale
Sensitive population/population sensible – *Women of child-bearing age and children under 15/Les femmes en âge de procréer et les enfants de moins de 15 ans*

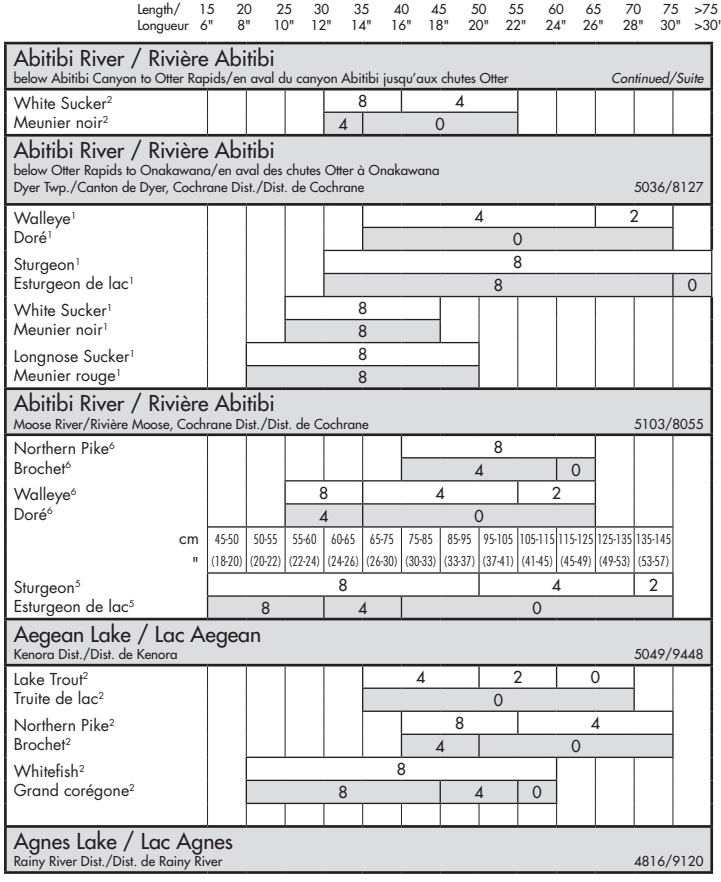
Length/ Longueur
15 6"
20 8"
25 10"
30 12"
35 14"
40 16"
45 18"
50 20"
55 22"
60 24"
65 26"
70 28"
75 30"
>75 cm >30"
Abitibi River / Rivière Abitibi
below Abitibi Canyon to Otter Rapids/en aval du canyon Abitibi jusqu'aux chutes Otter
Continued/Suite
White Sucker2
Meunier noir2
8
4
4
0
Abitibi River / Rivière Abitibi
below Otter Rapids to Onakawana/en aval des chutes Otter à Onakawana
Dyer Twp./Canton de Dyer, Cochrane Dist./Dist. de Cochrane
5036/8127
Walleye1
Doré1
4
2
0
Sturgeon1
Esturgeon de lac1
8
8
0
White Sucker1
Meunier noir1
8
8
Longnose Sucker1
Meunier rouge1
8
8
Abitibi River / Rivière Abitibi
Moose River/Rivière Moose, Cochrane Dist./Dist. de Cochrane
5103/8055
Northern Pike6
Brochet6
8
4
0
Walleye6
Doré6
8
4
2
4
0
cm
45-50
50-55
55-60
60-65
65-75
75-85
85-95
95-105
105-115
115-125
125-135
135-145
"
(18-20)
(20-22)
(22-24)
(24-26)
(26-30)
(30-33)
(33-37)
(37-41)
(41-45)
(45-49)
(49-53)
(53-57)
Sturgeon5
Esturgeon de lac5
8
4
2
8
4
0
Aegean Lake / Lac Aegean
Kenora Dist./Dist. de Kenora
5049/9448
Lake Trout2
Truite de lac2
4
2
0
0
Northern Pike2
Brochet2
8
4
4
0
Whitefish2
Grand corégone2
8
8
4
0
Agnes Lake / Lac Agnes
Rainy River Dist./Dist. de Rainy River
4816/9120
Albany River / Rivière Albany
Fort Albany, Cochrane Dist./Dist. de Cochrane
5212/8140
Northern Pike1
Brochet1
8
4
4
0
Walleye1
Doré1
4
0
Longnose Sucker1
Meunier rouge1
8
4
4
0
White Sucker1
Meunier noir1
8
8
4
0
Whitefish1
Grand corégone1
8
8
Alice Lake / Lac Alice
Neelon Twp./Canton de Neelon, Sudbury Dist./Dist. de Sudbury
4627/8051
Northern Pike1
Brochet1
8
8
Allan Lake / Lac Allan
Neely Twp./Canton de Neely, Cochrane Dist./Dist. de Cochrane
4941/8245
Walleye1
Doré1
8
4
2
4
0
Northern Pike1
Brochet1
8
4
4
0
Alph Lake / Lac Alph
Alpha Twp./Canton d'Alpha, Thunder Bay Dist./Dist. de Thunder Bay
5018/8640
Walleye1
Doré1
8
4
4
8
4
0
Northern Pike1
Brochet1
8
8
4
0
Whitefish1
Grand corégone1
8
8
4
Cisco1
Cisco1
8
8
White Sucker1
Meunier noir1
8
8
Amikougami Lake / Lac Amikougami
Bernhardt & Teck Twps./Cantons de Bernhardt et de Teck, Timiskaming Dist./Dist. de Témiscamingue
4812/8005

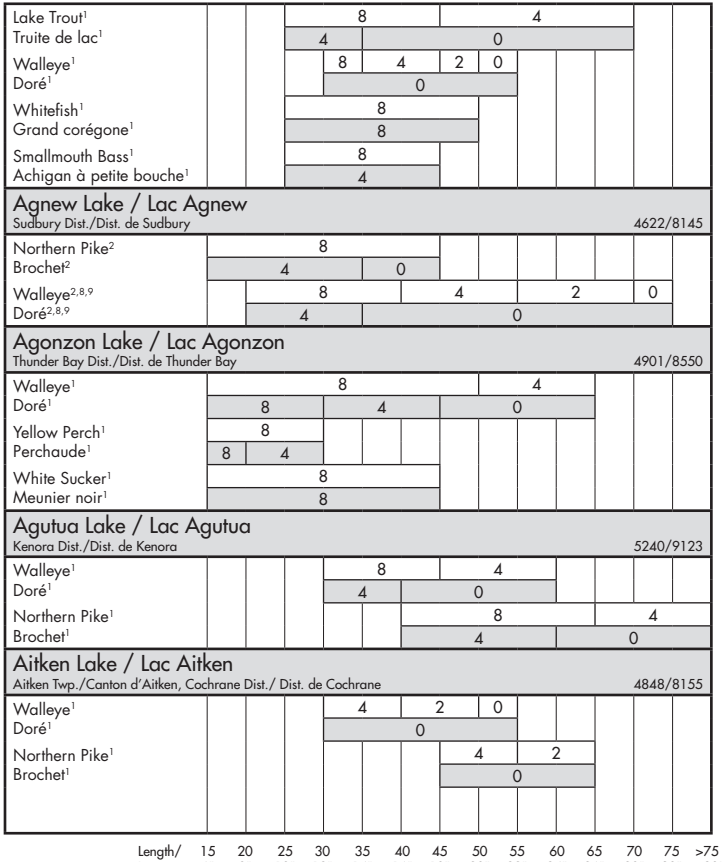

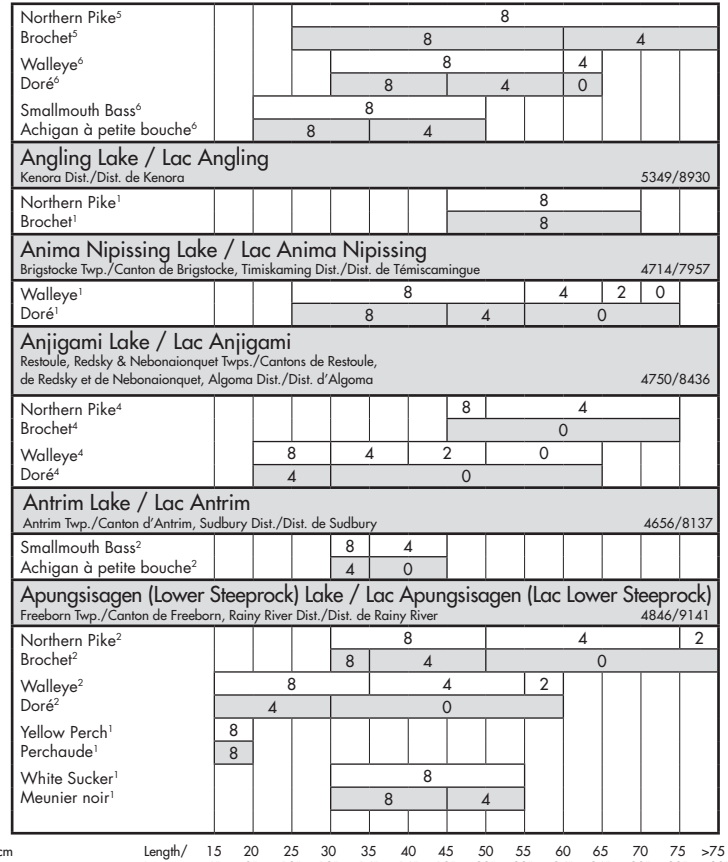

General population/population générale

Sensitive population/population sensible – *Women of child-bearing age and children under 15/Les femmes en âge de procréer et les enfants de moins de 15 ans*

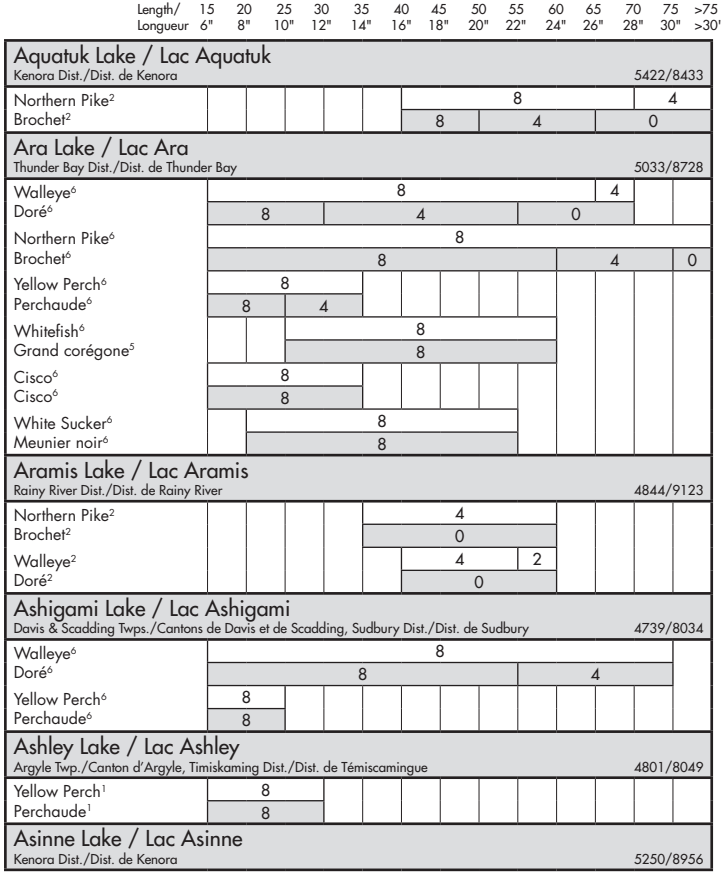
Length/ Longueur
15 6"
20 8"
25 10"
30 12"
35 14"
40 16"
45 18"
50 20"
55 22"
60 24"
65 26"
70 28"
75 30"
>75 cm >30"
Aquatuk Lake / Lac Aquatuk
Kenora Dist./Dist. de Kenora
5422/8433
Northern Pike2
Brochet2
8
4
8
4
0
Ara Lake / Lac Ara
Thunder Bay Dist./Dist. de Thunder Bay
5033/8728
Walleye6
Doré6
8
4
8
4
0
Northern Pike6
Brochet6
8
8
4
0
Yellow Perch6
Perchaude6
8
8
4
Whitefish6
Grand corégone5
8
8
Cisco6
Cisco6
8
8
White Sucker6
Meunier noir6
8
8
Aramis Lake / Lac Aramis
Rainy River Dist./Dist. de Rainy River
4844/9123
Northern Pike2
Brochet2
4
0
Walleye2
Doré2
4
2
0
Ashigami Lake / Lac Ashigami
Davis & Scadding Twps./Cantons de Davis et de Scadding, Sudbury Dist./Dist. de Sudbury
4739/8034
Walleye6
Doré6
8
8
4
Yellow Perch6
Perchaude6
8
8
Ashley Lake / Lac Ashley
Argyle Twp./Canton d'Argyle, Timiskaming Dist./Dist. de Témiscamingue
4801/8049
Yellow Perch1
Perchaude1
8
8
Asinne Lake / Lac Asinne
Kenora Dist./Dist. de Kenora
5250/8956
Aubrey Lake / Lac Aubrey
Mississagi River/Rivière Mississagi, Martel Twp./Canton de Martel, Algoma Dist./Dist. d'Algoma
4655/8313
Northern Pike1
Brochet1
8
4
2
0
Audrey Lake / Lac Audrey
Beardmore & Machin Twps./Cantons de Beardmore et de Machin, Cochrane Dist./Dist. de Cochrane
4927/8203
Northern Pike1
Brochet1
8
4
4
0
Walleye1
Doré1
4
2
0
Austen Lake / Lac Austen
Hincks Twp./Canton de Hincks, Timiskaming Dist./Dist. de Témiscamingue
4803/8103
Northern Pike1
Brochet1
8
8
4
Walleye1
Doré1
8
4
8
4
0
Avery Lake / Lac Avery
Avery Twp./Canton d'Avery, Kenora Dist./Dist. de Kenora
4940/9222
Northern Pike1
Brochet1
8
8
Badesdawa Lake / Lac Badesdawa
Kenora Dist./Dist. de Kenora
5145/8945
Northern Pike5
Brochet5
8
4
8
4
0
Walleye5
Doré5
8
4
0
Redhorse Sucker2
Suceur rouge2
8
4
Longnose Sucker2
Meunier rouge2
8
8
4
0
Whitefish2
Grand corégone2
8
8
Cisco2
Cisco2
8
8
Bad Vermilion Lake / Lac Bad Vermilion
Rainy River Dist./Dist. de Rainy River
4844/9240

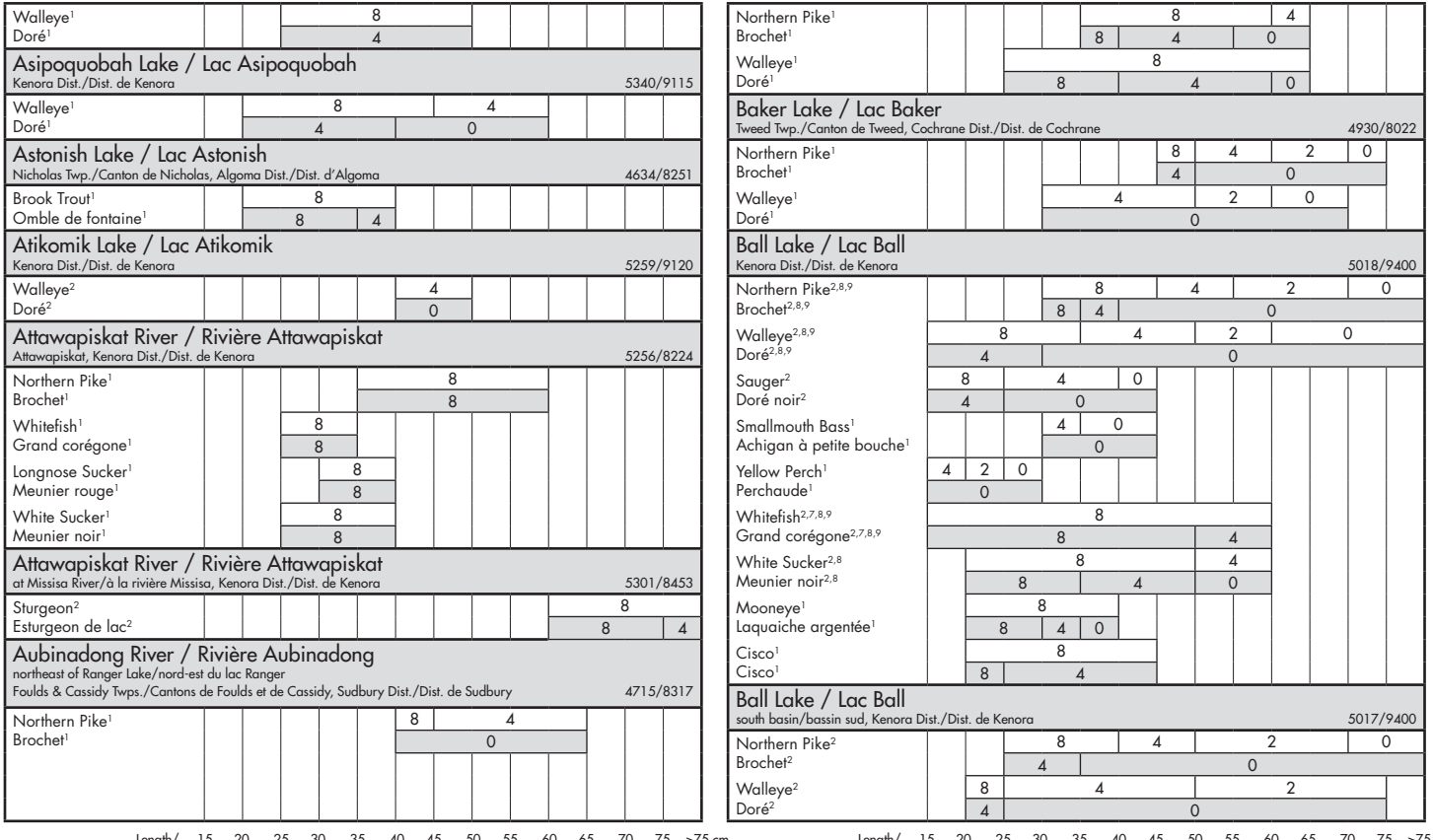

General population/population générale

Sensitive population/population sensible – *Women of child-bearing age and children under 15/Les femmes en âge de procréer et les enfants de moins de 15 ans*

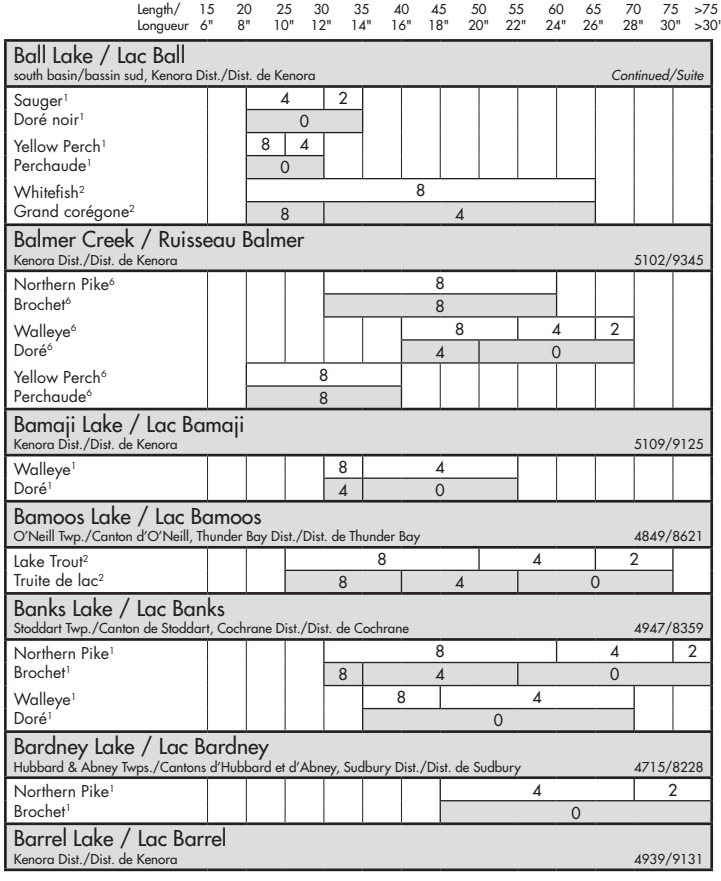
Length/ Longueur
15 6"
20 8"
25 10"
30 12"
35 14"
40 16"
45 18"
50 20"
55 22"
60 24"
65 26"
70 28"
75 30"
>75 cm >30"
Ball Lake / Lac Ball
south basin/bassin sud, Kenora Dist./Dist. de Kenora
Continued/Suite
Sauger[1]
Doré noir[1]
Yellow Perch[1]
Perchaude[1]
Whitefish[2]
Grand corégone[2]
Balmer Creek / Ruisseau Balmer
Kenora Dist./Dist. de Kenora
5102/9345
Northern Pike[6]
Brochet[6]
Walleye[6]
Doré[6]
Yellow Perch[6]
Perchaude[6]
Bamaji Lake / Lac Bamaji
Kenora Dist./Dist. de Kenora
5109/9125
Walleye[1]
Doré[1]
Bamoos Lake / Lac Bamoos
O'Neill Twp./Canton d'O'Neill, Thunder Bay Dist./Dist. de Thunder Bay
4849/8621
Lake Trout[2]
Truite de lac[2]
Banks Lake / Lac Banks
Stoddart Twp./Canton de Stoddart, Cochrane Dist./Dist. de Cochrane
4947/8359
Northern Pike[1]
Brochet[1]
Walleye[1]
Doré[1]
Bardney Lake / Lac Bardney
Hubbard & Abney Twps./Cantons d'Hubbard et d'Abney, Sudbury Dist./Dist. de Sudbury
4715/8228
Northern Pike[1]
Brochet[1]
Barrel Lake / Lac Barrel
Kenora Dist./Dist. de Kenora
4939/9131

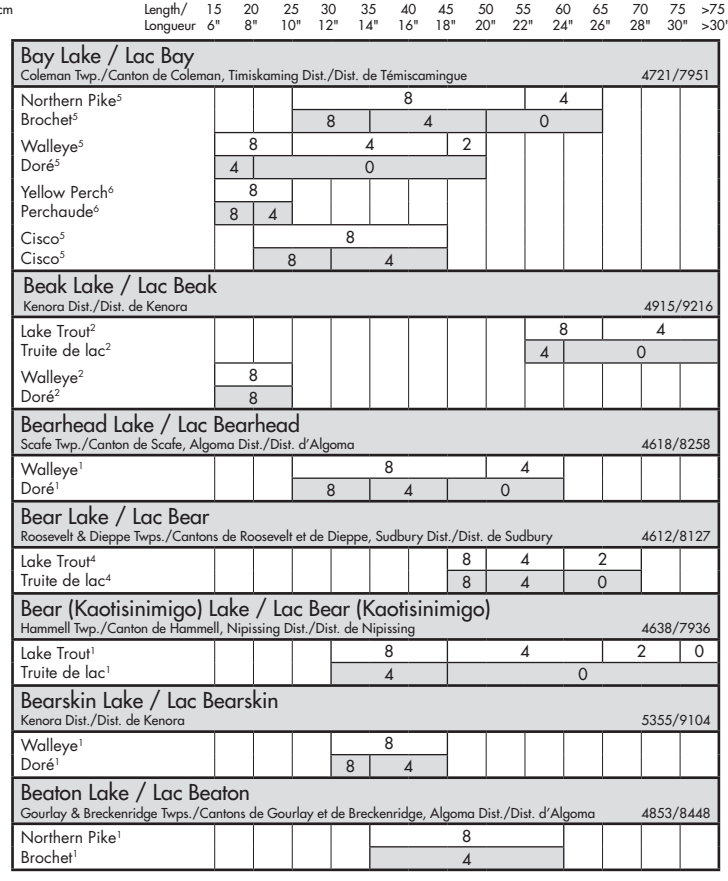
Length/ Longueur
15 6"
20 8"
25 10"
30 12"
35 14"
40 16"
45 18"
50 20"
55 22"
60 24"
65 26"
70 28"
75 30"
>75 cm >30"
Bay Lake / Lac Bay
Coleman Twp./Canton de Coleman, Timiskaming Dist./Dist. de Témiscamingue
4721/7951
Northern Pike[5]
Brochet[5]
Walleye[5]
Doré[5]
Yellow Perch[6]
Perchaude[6]
Cisco[5]
Cisco[5]
Beak Lake / Lac Beak
Kenora Dist./Dist. de Kenora
4915/9216
Lake Trout[2]
Truite de lac[2]
Walleye[2]
Doré[2]
Bearhead Lake / Lac Bearhead
Scafe Twp./Canton de Scafe, Algoma Dist./Dist. d'Algoma
4618/8258
Walleye[1]
Doré[1]
Bear Lake / Lac Bear
Roosevelt & Dieppe Twps./Cantons de Roosevelt et de Dieppe, Sudbury Dist./Dist. de Sudbury
4612/8127
Lake Trout[4]
Truite de lac[4]
Bear (Kaotisinimigo) Lake / Lac Bear (Kaotisinimigo)
Hammell Twp./Canton de Hammell, Nipissing Dist./Dist. de Nipissing
4638/7936
Lake Trout[1]
Truite de lac[1]
Bearskin Lake / Lac Bearskin
Kenora Dist./Dist. de Kenora
5355/9104
Walleye[1]
Doré[1]
Beaton Lake / Lac Beaton
Gourlay & Breckenridge Twps./Cantons de Gourlay et de Breckenridge, Algoma Dist./Dist. d'Algoma
4853/8448
Northern Pike[1]
Brochet[1]

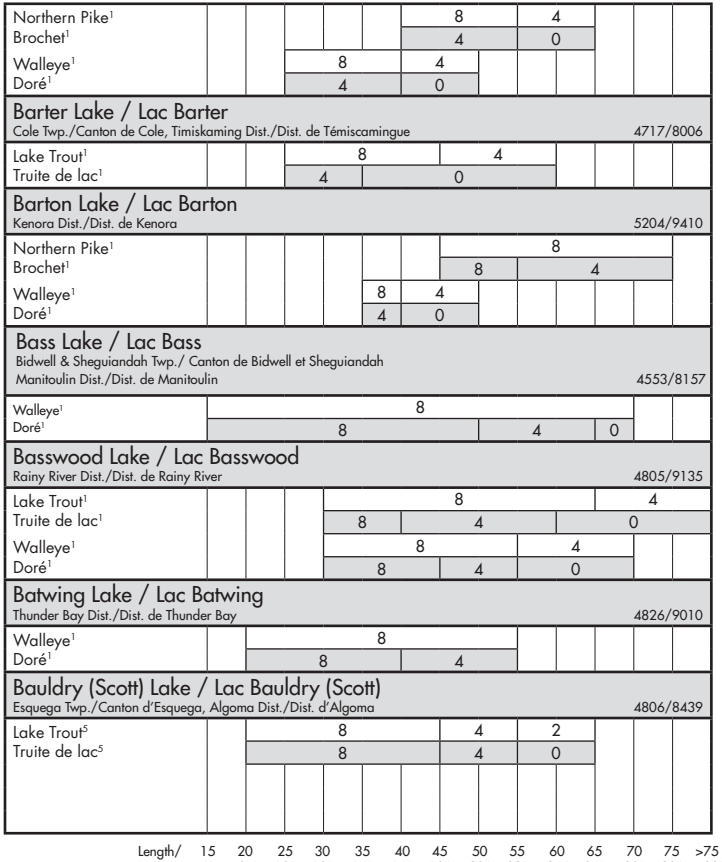

General population/population générale

Sensitive population/population sensible – *Women of child-bearing age and children under 15/Les femmes en âge de procréer et les enfants de moins de 15 ans*

Length/Longueur: 15 6" | 20 8" | 25 10" | 30 12" | 35 14" | 40 16" | 45 18" | 50 20" | 55 22" | 60 24" | 65 26" | 70 28" | 75 30" | >75 cm >30"

Bending Lake / Lac Bending
Continued/Suite

Northern Pike[6]							8			4					
Brochet[6]							4			0					

Bennet Lake / Lac Bennet
Guilfoyle Twp./Canton de Guilfoyle, Cochrane Dist./Dist. de Cochrane — 4948/8218

Northern Pike[1]								8							
Brochet[1]								4	0						
Walleye[1]						8		4							
Doré[1]						4		0							

Bennett Lake / Lac Bennett
McKim Twp./Canton de McKim, Sudbury Dist./Dist. de Sudbury — 4627/8057

Brown Bullhead[2]	8														
Barbotte brune[2]	8														

Big Basswood Lake / Lac Big Basswood
Day Twp./Canton de Day, Algoma Dist./Dist. d'Algoma — 4619/8324

Lake Trout[1]							8								
Truite de lac[1]							8								

Big Carp River / Grande rivière Carp
Awenge Twp./Canton d'Awenge, Algoma Dist./Dist. d'Algoma — 4630/8427

Rainbow Trout[2,10]							8								
Truite arc-en-ciel[2,10]							8				4				

Big Sawbill Lake / Lac Big Sawbill
Rainy River Dist./Dist. de Rainy River — 4854/9300

Northern Pike[1]								8							
Brochet[1]								8							

Bigshell Lake / Lac Bigshell
Kenora Dist./Dist. de Kenora — 5124/9426

Lake Trout[1]						8		4							
Truite de lac[1]						4		0							
Northern Pike[1]							8			4					
Brochet[1]							4			0					

Big Squaw Lake / Lac Big Squaw
La Fleche Twp./Canton de La Fleche, Sudbury Dist./Dist. de Sudbury — 4701/8157

Lake Trout[2]			8				4								
Truite de lac[2]			4				0								

Billy Lake / Lac Billy
Preston Twp./Canton de Preston, Nipissing Dist./Dist. de Nipissing — 4538/7807

Rainbow Trout[3]			8												
Truite arc-en-ciel[3]			8												
Splake[3]				8											
Truite moulac[3]				8											

Biscotasi Lake / Lac Biscotasi
Biscotasi Twp./Canton de Biscotasi, Sudbury Dist./Dist. de Sudbury — 4719/8207

Northern Pike[1]							8				4	2			
Brochet[1]							4				0				
Walleye[1]			8				4	0							
Doré[1]			8	4			0								
Whitefish[1]				8											
Grand corégone[1]				8				4							

Black Beaver Lake / Lac Black Beaver
Greenwood Twp./Canton de Greenwood, Algoma Dist./Dist. d'Algoma — 4724/8430

Lake Trout[1]							8					4			
Truite de lac[1]							8			4		0			
Brook Trout[1]			8												
Omble de fontaine[1]			8	4											

Black Birch Lake / Lac Black Birch
Kenora Dist./Dist. de Kenora — 5230/9450

Walleye[1]		8		4		2									
Doré[1]		4		0											

Black River / Rivière Black
Walker Twp./Canton de Walker, Timiskaming Dist./Dist. de Témiscamingue — 4842/8038

Walleye[1]			4		2										
Doré[1]			0												

Black River / Rivière Black
Pic Twp./Canton de Pic, Thunder Bay Dist./Dist. de Thunder Bay — 4839/8613

Walleye[1]			4												
Doré[1]			0												

Black River / Rivière Black
Highway 614/Autoroute 614, Pic Twp./Canton de Pic, Thunder Bay Dist./Dist. de Thunder Bay — 4850/8555

Walleye[1]				8	4										
Doré[1]				4	0										

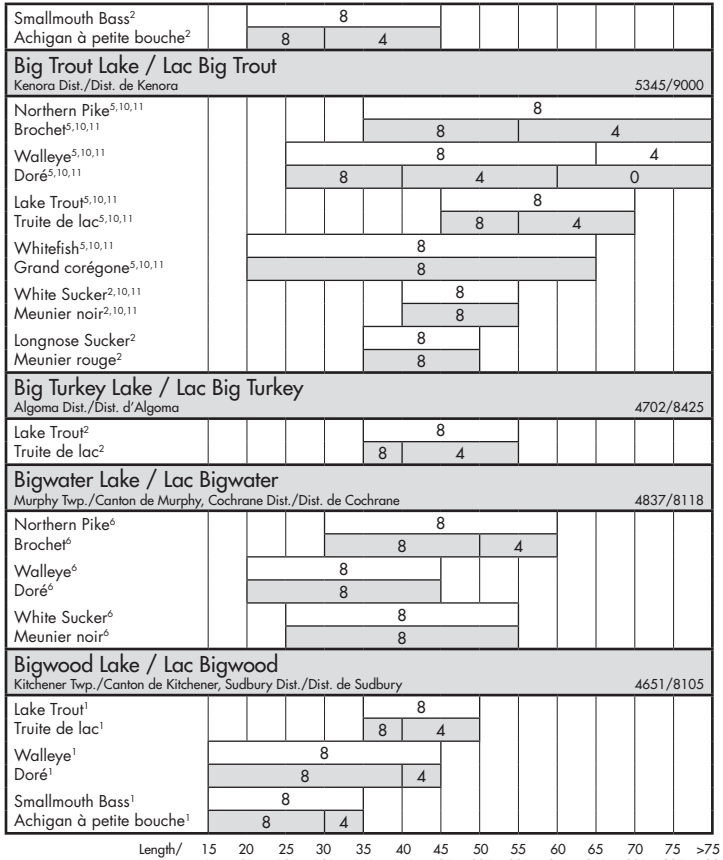

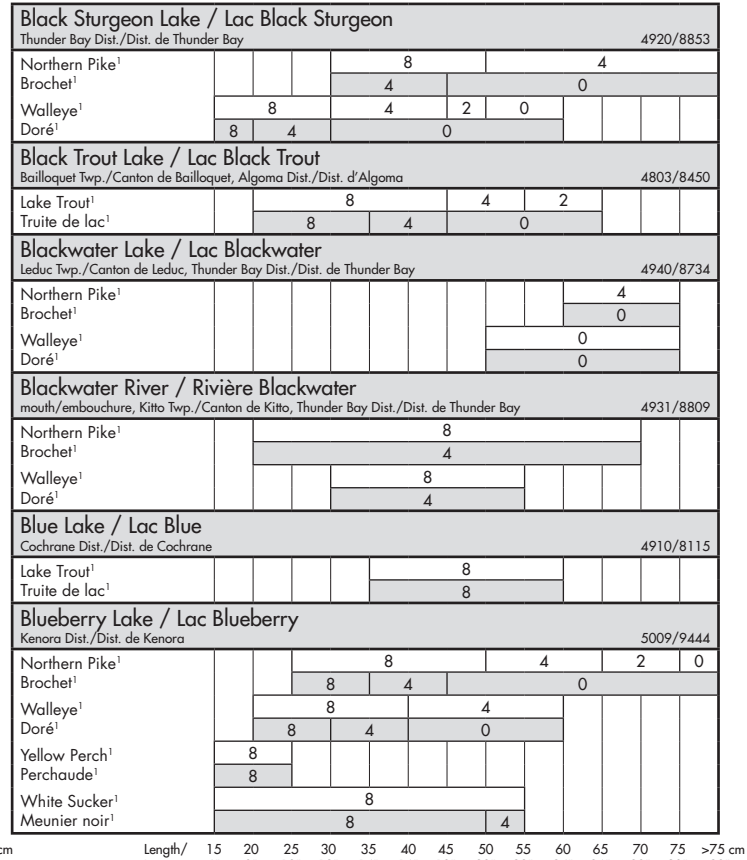

Northern Ontario/Nord de l'Ontario

General population/population générale

Sensitive population/population sensible – *Women of child-bearing age and children under 15/Les femmes en âge de procréer et les enfants de moins de 15 ans*

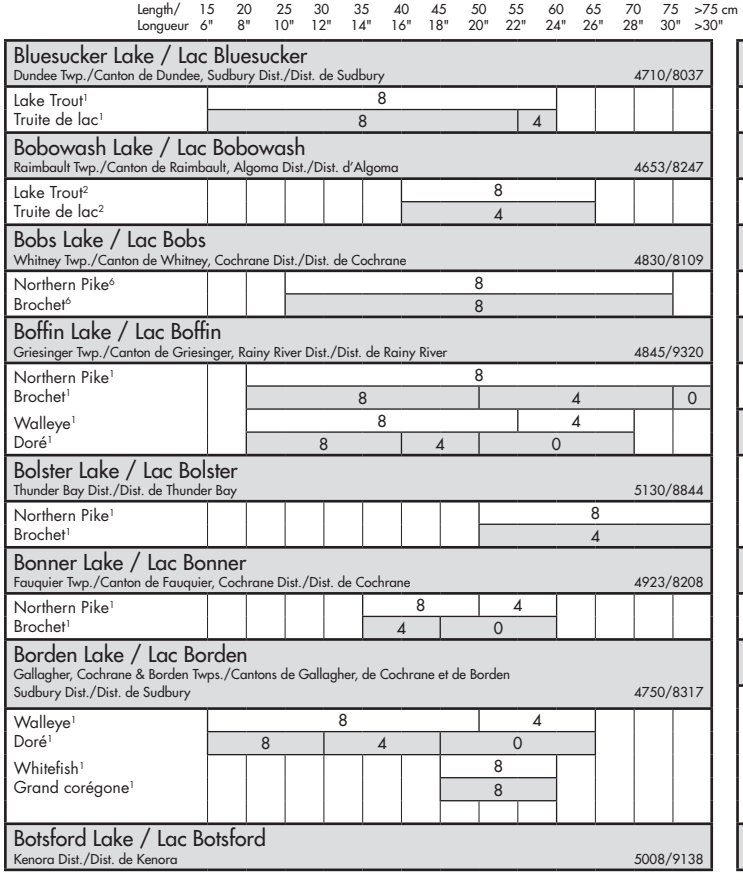
Length/ Longueur
15 6"
20 8"
25 10"
30 12"
35 14"
40 16"
45 18"
50 20"
55 22"
60 24"
65 26"
70 28"
75 30"
>75 cm >30"
Bluesucker Lake / Lac Bluesucker
Dundee Twp./Canton de Dundee, Sudbury Dist./Dist. de Sudbury
4710/8037
Lake Trout1
Truite de lac1
8
8
4
Bobowash Lake / Lac Bobowash
Raimbault Twp./Canton de Raimbault, Algoma Dist./Dist. d'Algoma
4653/8247
Lake Trout2
Truite de lac2
8
4
Bobs Lake / Lac Bobs
Whitney Twp./Canton de Whitney, Cochrane Dist./Dist. de Cochrane
4830/8109
Northern Pike6
Brochet6
8
8
Boffin Lake / Lac Boffin
Griesinger Twp./Canton de Griesinger, Rainy River Dist./Dist. de Rainy River
4845/9320
Northern Pike1
Brochet1
8
8
4
0
Walleye1
Doré1
8
8
4
0
Bolster Lake / Lac Bolster
Thunder Bay Dist./Dist. de Thunder Bay
5130/8844
Northern Pike1
Brochet1
8
4
Bonner Lake / Lac Bonner
Fauquier Twp./Canton de Fauquier, Cochrane Dist./Dist. de Cochrane
4923/8208
Northern Pike1
Brochet1
8
4
4
0
Borden Lake / Lac Borden
Gallagher, Cochrane & Borden Twps./Cantons de Gallagher, de Cochrane et de Borden
Sudbury Dist./Dist. de Sudbury
4750/8317
Walleye1
Doré1
8
4
8
4
0
Whitefish1
Grand corégone1
8
8
Botsford Lake / Lac Botsford
Kenora Dist./Dist. de Kenora
5008/9138
Bragg Lake / Lac Bragg
Continued/Suite
Walleye1
Doré1
4
2
0
Brant River / Rivière Brant
mouth/embouchure, Kenora Dist./Dist. de Kenora
5510/8247
Brook Trout2
Omble de fontaine2
8
8
Breakneck Lake / Lac Breakneck
Haycock Twp./Canton de Haycock, Kenora Dist./Dist. de Kenora
4946/9421
Northern Pike6
Brochet6
8
4
4
0
Bridgland (Burrows) Lake / Lac Bridgland (Burrows)
Bridgland Twp./Canton de Bridgland, Algoma Dist./Dist. d'Algoma
4626/8329
Brook Trout1
Omble de fontaine1
8
4
Bright Lake / Lac Bright
Day, Gladstone & Bright Twps./Cantons de Day, de Gladstone et de Bright, Algoma Dist./Dist. d'Algoma
4616/8318
Northern Pike1
Brochet1
8
8
4
Walleye1
Doré1
8
8
4
0
Brock Lake / Lac Brock
Kenora Dist./Dist. de Kenora
5221/8941
Walleye1
Doré1
8
4
4
0
Bruce Lake / Lac Bruce
Kenora Dist./Dist. de Kenora
5049/9320
Northern Pike6
Brochet6
8
4
2
8
4
0
Walleye6
Doré6
8
4
2
8
4
0
White Sucker6
Meunier noir6
8
8
4
Brunswick Lake / Lac Brunswick
Byng, Cromlech & Ericson Twps./Cantons de Byng, de Cromlech et d'Ericson, Algoma Dist./Dist. d'Algoma
4858/8323

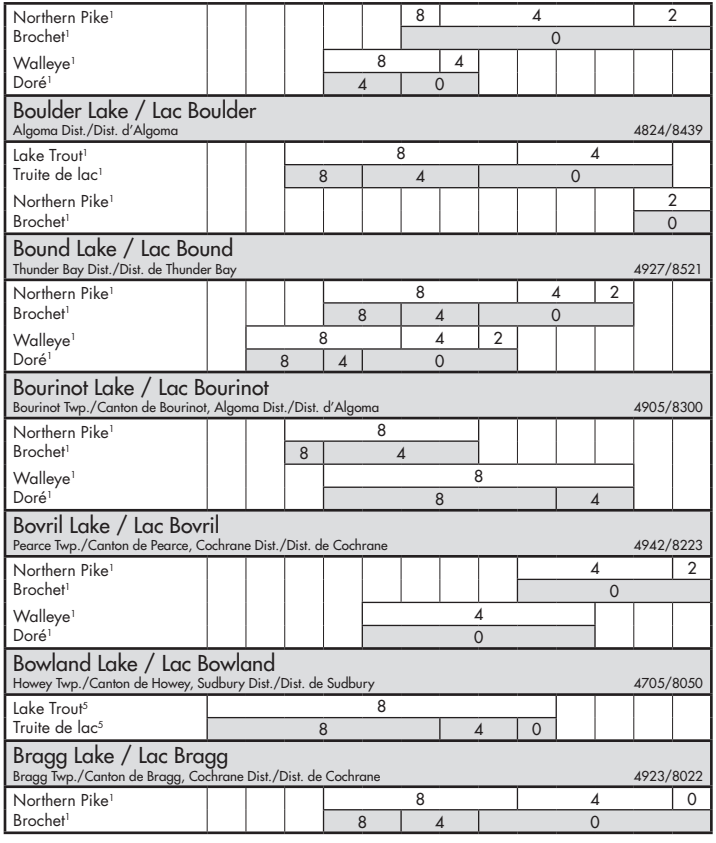

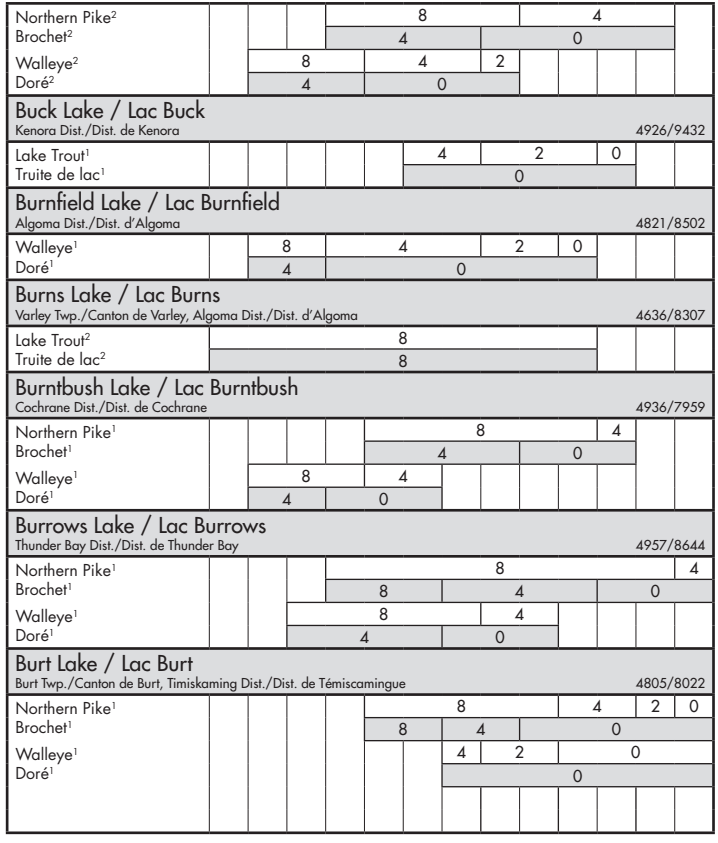

General population/population générale

Sensitive population/population sensible – *Women of child-bearing age and children under 15/Les femmes en âge de procréer et les enfants de moins de 15 ans*

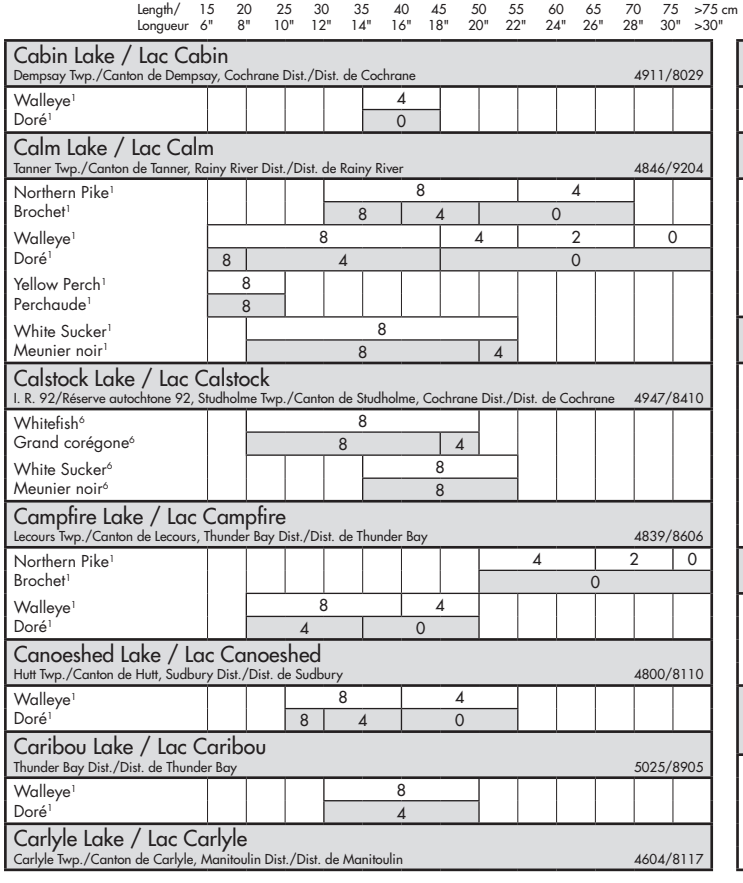
Length/ Longueur
15 6"
20 8"
25 10"
30 12"
35 14"
40 16"
45 18"
50 20"
55 22"
60 24"
65 26"
70 28"
75 30"
>75 cm >30"
Cabin Lake / Lac Cabin
Dempsay Twp./Canton de Dempsay, Cochrane Dist./Dist. de Cochrane
4911/8029
Walleye[1]
Doré[1]
4
0
Calm Lake / Lac Calm
Tanner Twp./Canton de Tanner, Rainy River Dist./Dist. de Rainy River
4846/9204
Northern Pike[1]
Brochet[1]
8
4
8
4
0
Walleye[1]
Doré[1]
8
4
2
0
8
4
0
Yellow Perch[1]
Perchaude[1]
8
8
White Sucker[1]
Meunier noir[1]
8
8
4
Calstock Lake / Lac Calstock
I. R. 92/Réserve autochtone 92, Studholme Twp./Canton de Studholme, Cochrane Dist./Dist. de Cochrane
4947/8410
Whitefish[6]
Grand corégone[6]
8
8
4
White Sucker[6]
Meunier noir[6]
8
8
Campfire Lake / Lac Campfire
Lecours Twp./Canton de Lecours, Thunder Bay Dist./Dist. de Thunder Bay
4839/8606
Northern Pike[1]
Brochet[1]
4
2
0
0
Walleye[1]
Doré[1]
8
4
4
0
Canoeshed Lake / Lac Canoeshed
Hutt Twp./Canton de Hutt, Sudbury Dist./Dist. de Sudbury
4800/8110
Walleye[1]
Doré[1]
8
4
8
4
0
Caribou Lake / Lac Caribou
Thunder Bay Dist./Dist. de Thunder Bay
5025/8905
Walleye[1]
Doré[1]
8
4
Carlyle Lake / Lac Carlyle
Carlyle Twp./Canton de Carlyle, Manitoulin Dist./Dist. de Manitoulin
4604/8117
Length/ Longueur
15 6"
20 8"
25 10"
30 12"
35 14"
40 16"
45 18"
50 20"
55 22"
60 24"
65 26"
70 28"
75 30"
>75 cm >30"
Charlotte Lake / Lac Charlotte
Thunder Bay Dist./Dist. de Thunder Bay
4858/8715
White Sucker[2]
Meunier noir[2]
8
8
Charlton Lake / Lac Charlton
Curtin Twp./Canton de Curtin, Sudbury Dist./Dist. de Sudbury
4608/8140
Northern Pike[1]
Brochet[1]
8
4
8
4
0
Walleye[1]
Doré[1]
8
4
4
0
Smallmouth Bass[1]
Achigan à petite bouche[1]
8
8
Chase Lake / Lac Chase
Kenora Dist./Dist. de Kenora
5037/9457
Northern Pike[1]
Brochet[1]
8
4
8
4
0
Walleye[1]
Doré[1]
8
4
4
0
Cisco[1]
Cisco[1]
8
8
White Sucker[1]
Meunier noir[1]
8
8
Cheepash River / Rivière Cheepash
mouth/embouchure, Parr Twp./Canton de Parr, Cochrane Dist./Dist. de Cochrane
5103/8059
Northern Pike[6]
Brochet[6]
8
4
Walleye[1]
Doré[1]
4
2
0
Chiblow Lake / Lac Chiblow
Patton, Scarfe & Montgomery Twps./Cantons de Patton, de Scarfe et de Montgomery
Algoma Dist./Dist. d'Algoma
4621/8303
Lake Trout[2]
Truite de lac[2]
8
8
4
Whitefish[2]
Grand corégone[2]
8
8

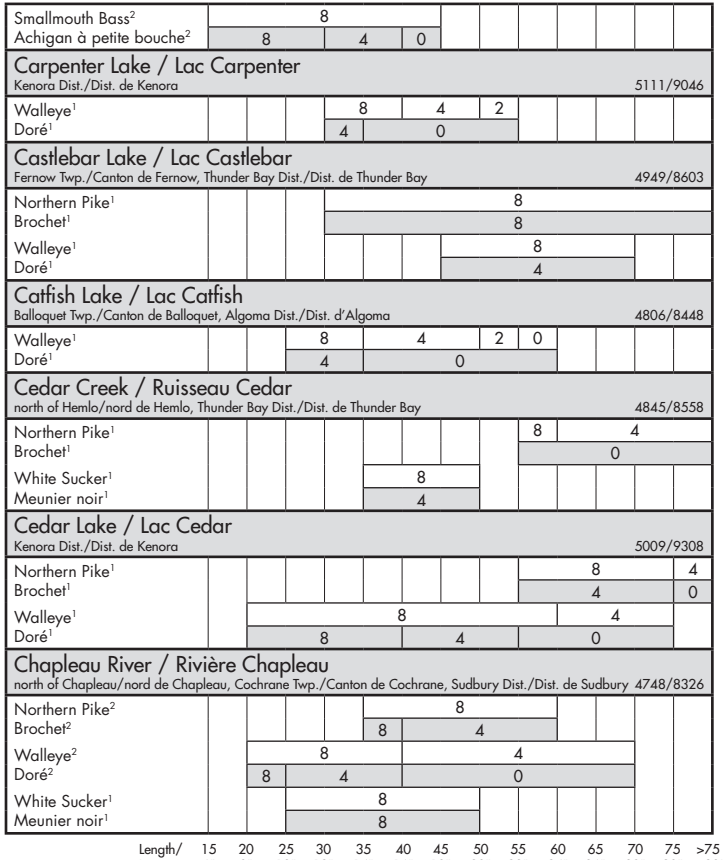

General population/population générale

Sensitive population/population sensible – *Women of child-bearing age and children under 15/Les femmes en âge de procréer et les enfants de moins de 15 ans*

Length/Longueur: 15 6" | 20 8" | 25 10" | 30 12" | 35 14" | 40 16" | 45 18" | 50 20" | 55 22" | 60 24" | 65 26" | 70 28" | 75 30" | >75 cm >30"

Chukini River / Rivière Chukini
upstream of Keg Lake/en amont du lac Keg, Kenora Dist./Dist. de Kenora — 5102/9343

Northern Pike[6]								8						
Brochet[6]								8			4			
Walleye[6]						8				4		2		
Doré[6]						8		4		0				

Cigar Lake / Lac Cigar
Bomby Twp./Canton de Bomby, Thunder Bay Dist./Dist. de Thunder Bay — 4841/8558

White Sucker[1]				8										
Meunier noir[1]			8		4									

Claire Lake / Lac Claire
Arnott Twp./Canton d'Arnott, Algoma Dist./Dist. d'Algoma — 4937/8437

Brook Trout[1]			8											
Omble de fontaine[1]			8											

Clarice Lake / Lac Clarice
Pontiac Twp./Canton de Pontiac, Timiskaming Dist./Dist. de Témiscamingue — 4820/7932

Lake Trout[1]						8				4		2		
Truite de lac[1]						8		4		0				
Northern Pike[1]							8	4						
Brochet[1]								0						

Clay Lake / Lac Clay
Redvers Twp./Canton de Redvers, Kenora Dist./Dist. de Kenora — 5003/9330

Northern Pike[2,8,9]						4				0				
Brochet[2,8,9]						0								
Walleye[2,7,8,9]			2					0						
Doré[2,7,8,9]			0											
Sauger[1]			0											
Doré noir[1]			0											
Whitefish[2,8,9,10]						8								
Grand corégone[2,8,9,10]						4								
Cisco[2]		8				4								
Cisco[2]	8					0								
White Sucker[2,8]				8		4								
Meunier noir[2,8]				0										

Clearwater Lake / Lac Clearwater
Laberge Twp./Canton de Laberge, Thunder Bay Dist./Dist. de Thunder Bay — 4841/8541

Cobre Lake / Lac Cobre
Sagard Twp./Canton de Sagard, Algoma Dist./Dist. d'Algoma — 4638/8248

Lake Trout[2]					8			4	2					
Truite de lac[2]					8			4	0					

Coli Lake / Lac Coli
Kenora Dist./Dist. de Kenora — 5120/9335

Northern Pike[1]								8						
Brochet[1]								8			4			
Walleye[1]						8								
Doré[1]						8								
White Sucker[1]					8									
Meunier noir[1]					8									

Commando Lake / Lac Commando
Glackmeyer Twp./Canton de Glackmeyer, Cochrane Dist./Dist. de Cochrane — 4904/8101

Lake Trout[4]						1								
Truite de lac[4]						0								

Como Lake / Lac Como
Strathearn & Marshall Twps./Cantons de Strathearn et de Marshall, Sudbury Dist./ Dist. de Sudbury — 4755/8330

Lake Trout[1]									4		2		0	
Truite de lac[1]									0					
Northern Pike[1]						8								
Brochet[1]						8			4					

Confederation Lake / Lac Confederation
Dent Twp./Canton de Dent, Kenora Dist./Dist. de Kenora — 5105/9244

Lake Trout[1]						8					4			
Truite de lac[1]				8				4		0				
Northern Pike[6]						8								
Brochet[6]				8				4						
White Sucker[1]				8										
Meunier noir[1]				8										

Constance Lake / Lac Constance
I. R. 92/Réserve autochtone 92, Studholme Twp./Canton de Studholme, Cochrane Dist./Dist. de Cochrane — 4948/8409

Northern Pike[5]								8						
Brochet[5]								8					4	
Yellow Perch[5]				8										
Perchaude[5]				8										

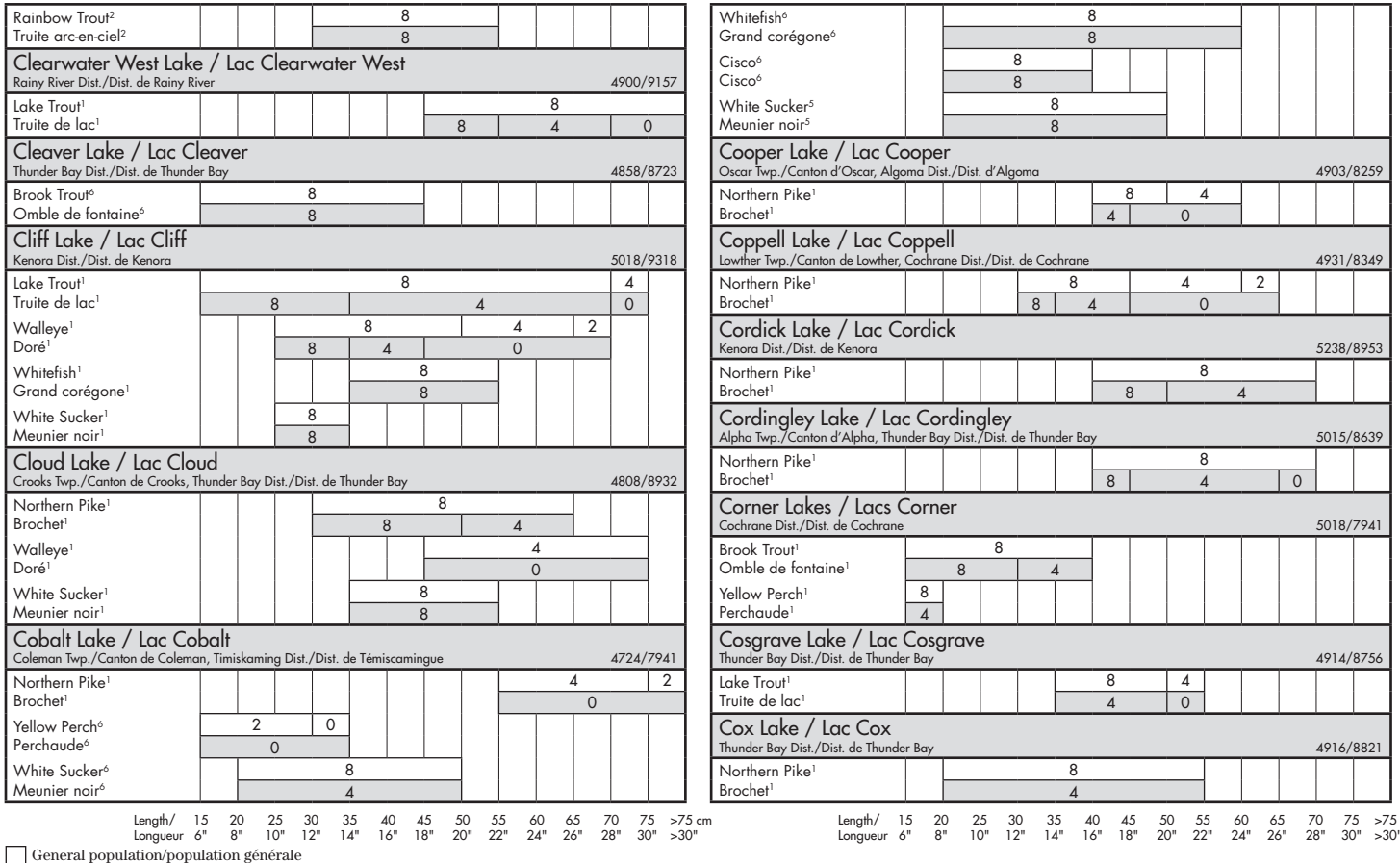
Rainbow Trout[2]
Truite arc-en-ciel[2]
Clearwater West Lake / Lac Clearwater West
Rainy River Dist./Dist. de Rainy River
4900/9157
Lake Trout[1]
Truite de lac[1]
Cleaver Lake / Lac Cleaver
Thunder Bay Dist./Dist. de Thunder Bay
4858/8723
Brook Trout[6]
Omble de fontaine[6]
Cliff Lake / Lac Cliff
Kenora Dist./Dist. de Kenora
5018/9318
Lake Trout[1]
Truite de lac[1]
Walleye[1]
Doré[1]
Whitefish[1]
Grand corégone[1]
White Sucker[1]
Meunier noir[1]
Cloud Lake / Lac Cloud
Crooks Twp./Canton de Crooks, Thunder Bay Dist./Dist. de Thunder Bay
4808/8932
Northern Pike[1]
Brochet[1]
Walleye[1]
Doré[1]
White Sucker[1]
Meunier noir[1]
Cobalt Lake / Lac Cobalt
Coleman Twp./Canton de Coleman, Timiskaming Dist./Dist. de Témiscamingue
4724/7941
Northern Pike[1]
Brochet[1]
Yellow Perch[6]
Perchaude[6]
White Sucker[6]
Meunier noir[6]
Whitefish[6]
Grand corégone[6]
Cisco[6]
Cisco[6]
White Sucker[5]
Meunier noir[5]
Cooper Lake / Lac Cooper
Oscar Twp./Canton d'Oscar, Algoma Dist./Dist. d'Algoma
4903/8259
Northern Pike[1]
Brochet[1]
Coppell Lake / Lac Coppell
Lowther Twp./Canton de Lowther, Cochrane Dist./Dist. de Cochrane
4931/8349
Northern Pike[1]
Brochet[1]
Cordick Lake / Lac Cordick
Kenora Dist./Dist. de Kenora
5238/8953
Northern Pike[1]
Brochet[1]
Cordingley Lake / Lac Cordingley
Alpha Twp./Canton d'Alpha, Thunder Bay Dist./Dist. de Thunder Bay
5015/8639
Northern Pike[1]
Brochet[1]
Corner Lakes / Lacs Corner
Cochrane Dist./Dist. de Cochrane
5018/7941
Brook Trout[1]
Omble de fontaine[1]
Yellow Perch[1]
Perchaude[1]
Cosgrave Lake / Lac Cosgrave
Thunder Bay Dist./Dist. de Thunder Bay
4914/8756
Lake Trout[1]
Truite de lac[1]
Cox Lake / Lac Cox
Thunder Bay Dist./Dist. de Thunder Bay
4916/8821
Northern Pike[1]
Brochet[1]
Length/ Longueur
15 6" 20 8" 25 10" 30 12" 35 14" 40 16" 45 18" 50 20" 55 22" 60 24" 65 26" 70 28" 75 30" >75 cm >30"
General population/population générale
Sensitive population/population sensible – Women of child-bearing age and children under 15/Les femmes en âge de procréer et les enfants de moins de 15 ans

Length/Longueur: 15 6" | 20 8" | 25 10" | 30 12" | 35 14" | 40 16" | 45 18" | 50 20" | 55 22" | 60 24" | 65 26" | 70 28" | 75 30" | >75 cm >30"

Crerar Lake / Lac Crerar
Kenora Dist./Dist. de Kenora — 5135/8915

Northern Pike[1]						8				4				
Brochet[1]					8		4			0				
Walleye[1]				8				4						
Doré[1]		8		4			0							

Crooked Lake / Lac Crooked
Cox Twp./Canton de Cox, Sudbury Dist./Dist. de Sudbury — 4608/8045

Walleye[6]				8				4			2			
Doré[6]			8			4			0					
Cisco[6]		8												
Cisco[6]		8												

Crooked Lake / Lac Crooked
Stover & Brackin Twps./Cantons de Stover et de Brackin, Sudbury Dist./Dist. de Sudbury — 4820/8351

Northern Pike[1]						8		4	2					
Brochet[1]					8		4		0					
Walleye[1]				8			4		2					
Doré[1]			8		4			0						

Crooked Pine Lake / Lac Crooked Pine
Trottier & Weaver Twps./Cantons de Trottier et de Weaver, Rainy River Dist./Dist. de Rainy River — 4847/9104

Northern Pike[2]								8			4			
Brochet[2]						8		4		0				
Walleye[2]					8				4					
Doré[2]				4				0						
Cisco[1]			8											
Cisco[1]			8											

Crossecho Lake / Lac Crossecho
Echo Twp./Canton d'Echo, Kenora Dist./Dist. de Kenora — 4953/9224

Northern Pike[1]							8							
Brochet[1]							8						4	

Crosswise Lake / Lac Crosswise
Coleman Twp./Canton de Coleman, Timiskaming Dist./Dist. de Témiscamingue — 4724/7939

Northern Pike[5]					8		4			2				
Brochet[5]				4				0						
Smallmouth Bass[5]			4											
Achigan à petite bouche[5]			0											

Darkwater Lake / Lac Darkwater
Continued/Suite

White Sucker[6]						8								
Meunier noir[6]						8								

Darrel Lake / Lac Darrel
Patton Twp./Canton de Patton, Algoma Dist./Dist. d'Algoma — 4620/8307

Yellow Perch[1]				4										
Perchaude[1]				0										

Davies Lake / Lac Davies
Dumas Twp./Canton de Dumas, Algoma Dist./Dist. d'Algoma — 4819/8442

Northern Pike[1]				8				4			2		0	
Brochet[1]			8		4			0						
Walleye[1]		8			4				2				0	
Doré[1]						0								

DeCourcey Lake / Lac DeCourcey
Thunder Bay Dist./Dist. de Thunder Bay — 4859/8914

Walleye[1]					8									
Doré[1]			8			4								
Whitefish[1]					8									
Grand corégone[1]					8									

Deer Lake / Lac Deer
Kenora Dist./Dist. de Kenora — 5240/9415

Northern Pike[1]									4					
Brochet[1]									0					
Walleye[1]				8				4	2					
Doré[1]		8		4		0								

Dee's Lake / Lac Dee's
Sudbury Dist./Dist. de Sudbury — 4721/8031

Brook Trout[1]			8											
Omble de fontaine[1]		8		4										

Delaney Lake / Lac Delaney
Kenora Dist./Dist. de Kenora — 5005/9403

Lake Trout[1]								8						
Truite de lac[1]							8		4					
Northern Pike[1]											8			
Brochet[1]										4		0		

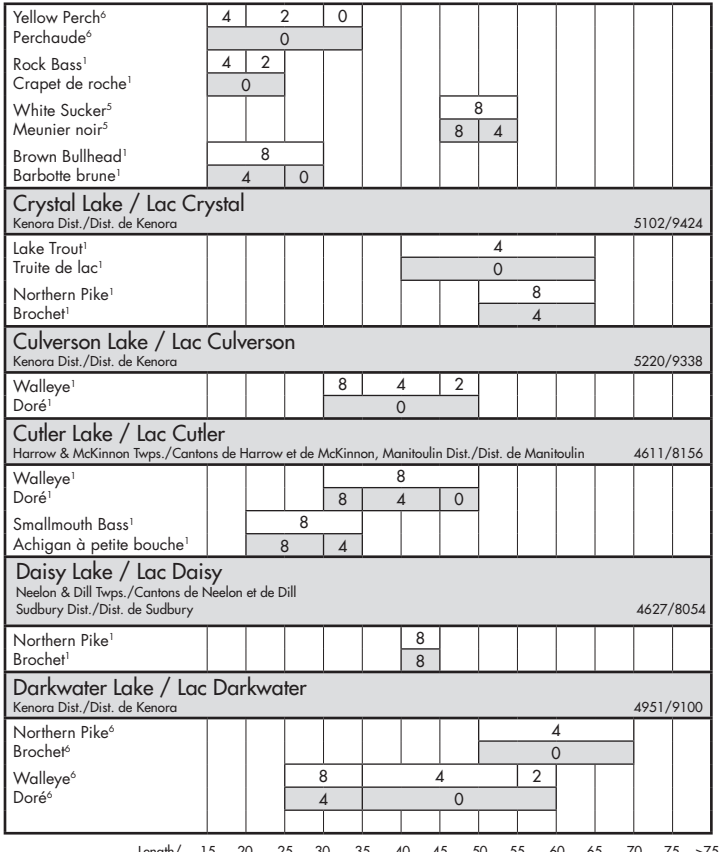

General population/population générale

Sensitive population/population sensible – *Women of child-bearing age and children under 15/Les femmes en âge de procréer et les enfants de moins de 15 ans*

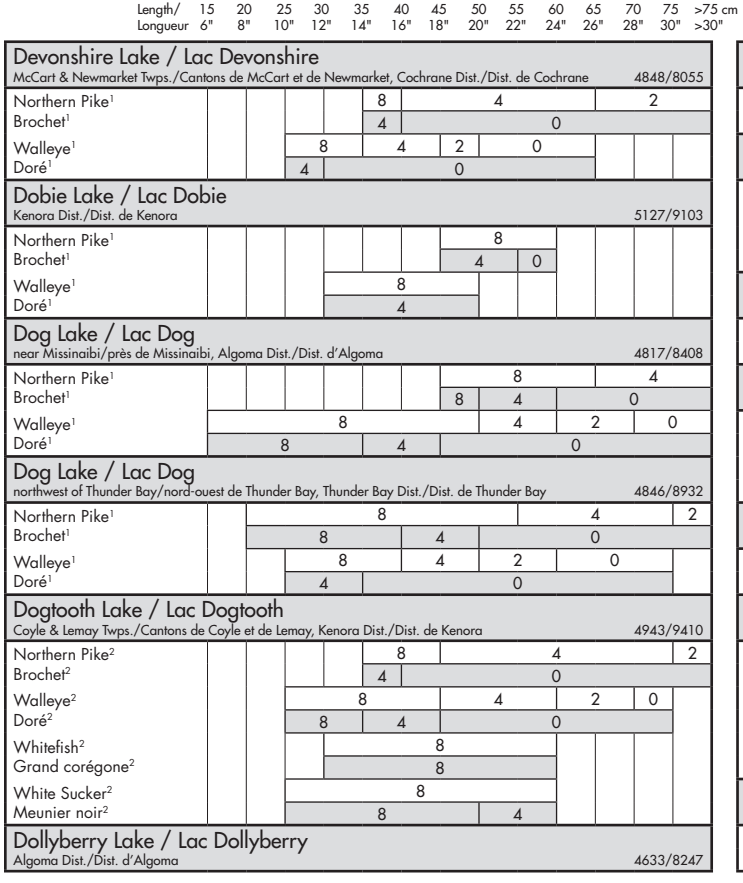
Length/ Longueur
15 6"
20 8"
25 10"
30 12"
35 14"
40 16"
45 18"
50 20"
55 22"
60 24"
65 26"
70 28"
75 30"
>75 cm >30"
Devonshire Lake / Lac Devonshire
McCart & Newmarket Twps./Cantons de McCart et de Newmarket, Cochrane Dist./Dist. de Cochrane 4848/8055
Northern Pike1 8 4 2
Brochet1 4 0
Walleye1 8 4 2 0
Doré1 4 0
Dobie Lake / Lac Dobie
Kenora Dist./Dist. de Kenora 5127/9103
Northern Pike1 8
Brochet1 4 0
Walleye1 8
Doré1 4
Dog Lake / Lac Dog
near Missinaibi/près de Missinaibi, Algoma Dist./Dist. d'Algoma 4817/8408
Northern Pike1 8 4
Brochet1 8 4 0
Walleye1 8 4 2 0
Doré1 8 4 0
Dog Lake / Lac Dog
northwest of Thunder Bay/nord-ouest de Thunder Bay, Thunder Bay Dist./Dist. de Thunder Bay 4846/8932
Northern Pike1 8 4 2
Brochet1 8 4 0
Walleye1 8 4 2 0
Doré1 4 0
Dogtooth Lake / Lac Dogtooth
Coyle & Lemay Twps./Cantons de Coyle et de Lemay, Kenora Dist./Dist. de Kenora 4943/9410
Northern Pike2 8 4 2
Brochet2 4 0
Walleye2 8 4 2 0
Doré2 8 4 0
Whitefish2 8
Grand corégone2 8
White Sucker2 8
Meunier noir2 8 4
Dollyberry Lake / Lac Dollyberry
Algoma Dist./Dist. d'Algoma 4633/8247
Doucette Lake / Lac Doucette
Mortimer Twp./Canton de Mortimer, Cochrane Dist./Dist. de Cochrane 4856/8038
Walleye1 8 4
Doré1 8 4 0
Douglas Lake / Lac Douglas
Guilfoyle Twp./Canton de Guilfoyle, Cochrane Dist./Dist. de Cochrane 4944/8221
Northern Pike1 8 4
Brochet1 4 0
Walleye1 8 4
Doré1 8 4 0
Duchabani Lake / Lac Duchabani
Garvey & Hennessy Twps./Cantons de Garvey et de Hennessy, Sudbury Dist./Dist. de Sudbury 4724/8133
Northern Pike1 8 4
Brochet1 4 0
Dumbell Lake / Lac Dumbell
Mons & Stefansson Twps./Cantons de Mons et de Stefansson, Algoma Dist./Dist. d'Algoma 4843/8305
Northern Pike1 8
Brochet1 4 0
Walleye1 8 4 2
Doré1 4 0
Duncan Lake / Lac Duncan
Raymond Twp./Canton de Raymond, Timiskaming Dist./Dist. de Témiscamingue 4746/8058
Walleye1 8 4 2 0
Doré1 4 0
Dunlop Lake / Lac Dunlop
Bouck & Beange Twps./Cantons de Bouck et de Beange, Algoma Dist./Dist. d'Algoma 4629/8242
Lake Trout2 8
Truite de lac2 8
Walleye1 8
Doré1 8 4
Smallmouth Bass1 8
Achigan à petite bouche1 8 4
Durell Lake / Lac Durell
Kenora Dist./Dist. de Kenora 5348/9256
Walleye1 8 4
Doré1 4 0

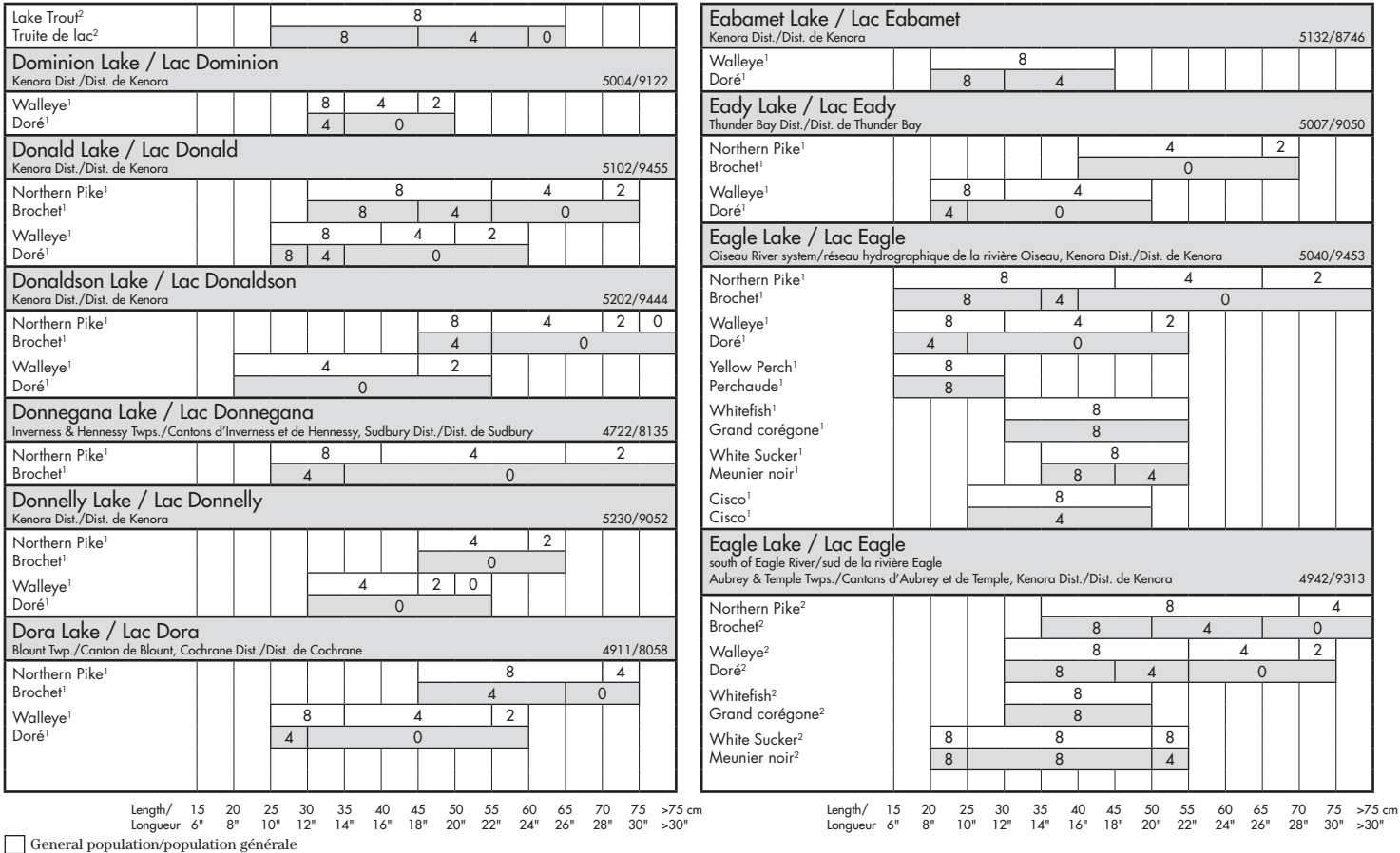

General population/population générale

Sensitive population/population sensible – *Women of child-bearing age and children under 15/Les femmes en âge de procréer et les enfants de moins de 15 ans*

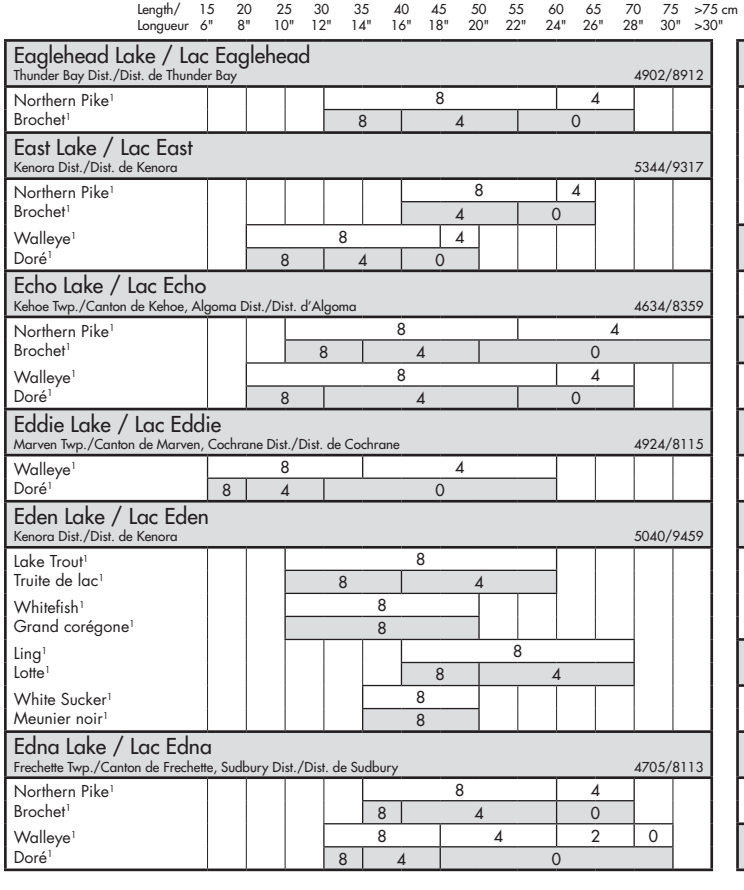
Length/ Longueur
15 6"
20 8"
25 10"
30 12"
35 14"
40 16"
45 18"
50 20"
55 22"
60 24"
65 26"
70 28"
75 30"
>75 cm >30"
Eaglehead Lake / Lac Eaglehead
Thunder Bay Dist./Dist. de Thunder Bay
4902/8912
Northern Pike1
Brochet1
8
4
8
4
0
East Lake / Lac East
Kenora Dist./Dist. de Kenora
5344/9317
Northern Pike1
Brochet1
Walleye1
Doré1
8
4
4
8
4
0
Echo Lake / Lac Echo
Kehoe Twp./Canton de Kehoe, Algoma Dist./Dist. d'Algoma
4634/8359
Northern Pike1
Brochet1
Walleye1
Doré1
8
4
8
4
8
4
0
Eddie Lake / Lac Eddie
Marven Twp./Canton de Marven, Cochrane Dist./Dist. de Cochrane
4924/8115
Walleye1
Doré1
8
4
8
4
0
Eden Lake / Lac Eden
Kenora Dist./Dist. de Kenora
5040/9459
Lake Trout1
Truite de lac1
Whitefish1
Grand corégone1
Ling1
Lotte1
White Sucker1
Meunier noir1
8
8
4
8
8
8
4
8
8
Edna Lake / Lac Edna
Frechette Twp./Canton de Frechette, Sudbury Dist./Dist. de Sudbury
4705/8113
Northern Pike1
Brochet1
Walleye1
Doré1
8
4
8
4
4
2
0
8
4
0
Elliot Lake / Lac Elliot
Continued/Suite
Whitefish1
Grand corégone1
Cisco1
Cisco1
Smallmouth Bass2
Achigan à petite bouche2
8
4
8
8
8
4
8
4
0
Elmer Lake / Lac Elmer
Doon Twp./Canton de Doon, Timiskaming Dist./Dist de Témiscamingue
4753/8050
Walleye1
Doré1
8
4
8
4
0
Emerald Lake / Lac Emerald
Afton Twp./Canton d'Afton, Sudbury Dist./Dist. de Sudbury
4654/8019
Lake Trout1
Truite de lac1
8
8
Endelman Lake / Lac Endelman
Kenning Twp./Canton de Kenning, Cochrane Dist./Dist. de Cochrane
4913/8003
Northern Pike1
Brochet1
8
4
Endikai Lake / Lac Endikai
Albanel Twp./Canton d'Albanel, Algoma Dist./Dist. d'Algoma
4635/8302
Lake Trout2
Truite de lac2
Walleye1
Doré1
4
0
8
4
8
4
0
Eskwanonwatin Lake / Lac Eskwanonwatin
Adamson Twp./Canton d'Adamson, Thunder Bay Dist./Dist. de Thunder Bay
4911/8837
Walleye1
Doré1
8
4
4
0
Esmee Lake / Lac Esmee
Seaton Twp./Canton de Seaton, Cochrane Dist./Dist. de Cochrane
4857/8228
Walleye1
Doré1
8
8
4
0
Esnagami Lake / Lac Esnagami
Esnagami Twp./Canton d'Esnagami, Thunder Bay Dist./Dist. de Thunder Bay
5019/8650

Smallmouth Bass[1] 8 4
Achigan à petite bouche[1] 4 0

Eleanor Lake / Lac Eleanor
Weichel Twp./Canton de Weichel, Cochrane Dist./Dist. de Cochrane — 4945/8232

Northern Pike[1] 8 4 2 0
Brochet[1] 8 4 0
Walleye[1] 4 2
Doré[1] 0

Elizabeth Lake / Lac Elizabeth
near Espanola/près d'Espanola, Foster Twp./Canton de Foster, Sudbury Dist./Dist. de Sudbury — 4615/8138

Northern Pike[1] 8
Brochet[1] 8 4

Elizabeth Lake / Lac Elizabeth
south of Lake Nipigon/sud du lac Nipigon, Thunder Bay Dist./Dist. de Thunder Bay — 4915/8826

Northern Pike[1] 8 4
Brochet[1] 8 4 0

Elk Lake / Lac Elk
Smyth Twp./Canton de Smyth, Timiskaming Dist./Dist. de Témiscamingue — 4743/8019

Northern Pike[5] 8 4 2
Brochet[5] 8 4 0
Walleye[5] 8 4 2
Doré[5] 4 0
Smallmouth Bass[6] 4
Achigan à petite bouche[6] 0
Whitefish[6] 8
Grand corégone[6] 8 4
Cisco[6] 8
Cisco[6] 8 4 0
Ling[5] 8 4
Lotte[5] 4 0
White Sucker[5] 8
Meunier noir[5] 4

Elliot Lake / Lac Elliot
Bolger & Gunterman Twps./Cantons de Bolger et de Gunterman, Algoma Dist./Dist. d'Algoma — 4623/8242

Lake Trout[2] 4 2 1
Truite de lac[2] 4 0

Northern Pike[6] 8 4
Brochet[6] 8 4 0
Walleye[6] 8 4
Doré[6] 8 4 0
Yellow Perch[6] 8
Perchaude[6] 8 4
Cisco[6] 8
Cisco[6] 8 4
Whitefish[6] 8
Grand corégone[6] 8
White Sucker[6] 8
Meunier noir[6] 8

Esnagi Lake / Lac Esnagi
Mosambik, Cudney, Tilston & Pearkes Twps./Cantons de Mosambik, de Cudney, de Tilston et de Pearkes, Algoma Dist./Dist. d'Algoma — 4836/8433

Northern Pike[1] 8 4
Brochet[1] 4 0
Walleye[1] 8 4
Doré[1] 8 4 0

Esten Lake / Lac Esten
Esten & McGiverin Twps./Cantons d'Esten et de McGiverin, Algoma Dist./Dist. d'Algoma — 4622/8240

Lake Trout[2] 8 4 2 1 0
Truite de lac[2] 8 4 0

Eva Lake / Lac Eva
Rainy River Dist./Dist. de Rainy River — 4843/9110

Lake Trout[2] 2
Truite de lac[2] 0
Northern Pike[2] 4 2
Brochet[2] 4 0
Smallmouth Bass[2] 4 2
Achigan à petite bouche[2] 4 0
White Sucker[1] 8
Meunier noir[1] 8 4

Length/ Longueur	15 6"	20 8"	25 10"	30 12"	35 14"	40 16"	45 18"	50 20"	55 22"	60 24"	65 26"	70 28"	75 30"	>75 cm >30"

General population/population générale
Sensitive population/population sensible – *Women of child-bearing age and children under 15/Les femmes en âge de procréer et les enfants de moins de 15 ans*

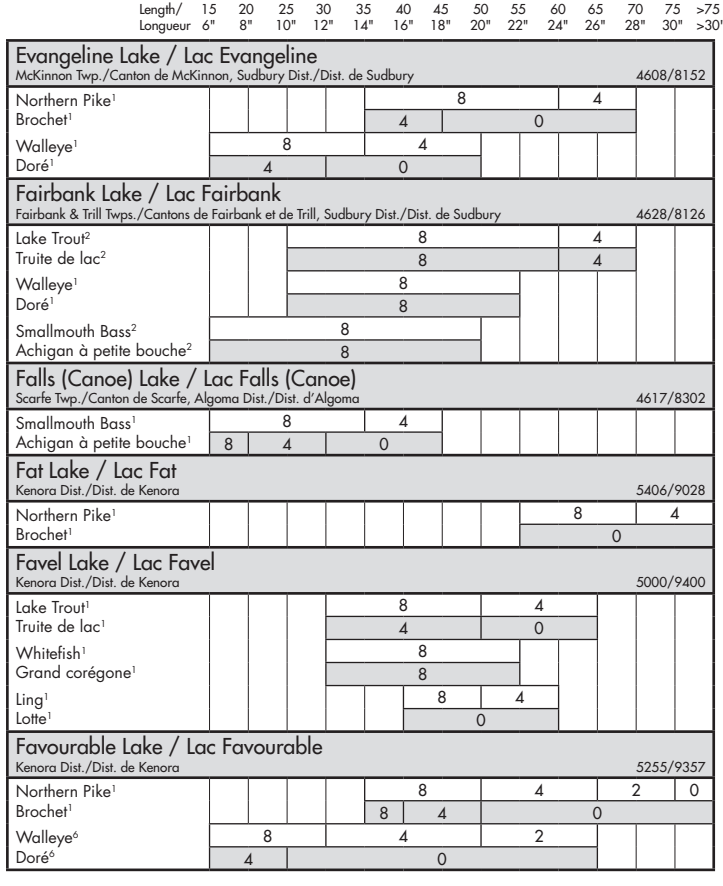
Length/ Longueur
15 6"
20 8"
25 10"
30 12"
35 14"
40 16"
45 18"
50 20"
55 22"
60 24"
65 26"
70 28"
75 30"
>75 cm >30"
Evangeline Lake / Lac Evangeline
McKinnon Twp./Canton de McKinnon, Sudbury Dist./Dist. de Sudbury
4608/8152
Northern Pike1
Brochet1
Walleye1
Doré1
Fairbank Lake / Lac Fairbank
Fairbank & Trill Twps./Cantons de Fairbank et de Trill, Sudbury Dist./Dist. de Sudbury
4628/8126
Lake Trout2
Truite de lac2
Walleye1
Doré1
Smallmouth Bass2
Achigan à petite bouche2
Falls (Canoe) Lake / Lac Falls (Canoe)
Scarfe Twp./Canton de Scarfe, Algoma Dist./Dist. d'Algoma
4617/8302
Smallmouth Bass1
Achigan à petite bouche1
Fat Lake / Lac Fat
Kenora Dist./Dist. de Kenora
5406/9028
Northern Pike1
Brochet1
Favel Lake / Lac Favel
Kenora Dist./Dist. de Kenora
5000/9400
Lake Trout1
Truite de lac1
Whitefish1
Grand corégone1
Ling1
Lotte1
Favourable Lake / Lac Favourable
Kenora Dist./Dist. de Kenora
5255/9357
Northern Pike1
Brochet1
Walleye6
Doré6

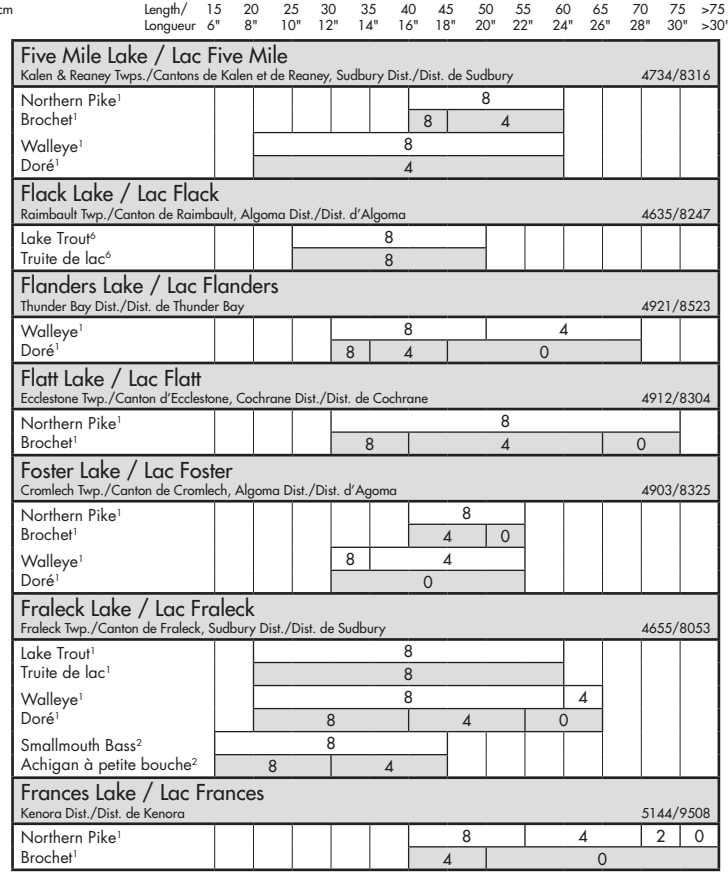
Length/ Longueur
15 6"
20 8"
25 10"
30 12"
35 14"
40 16"
45 18"
50 20"
55 22"
60 24"
65 26"
70 28"
75 30"
>75 cm >30"
Five Mile Lake / Lac Five Mile
Kalen & Reaney Twps./Cantons de Kalen et de Reaney, Sudbury Dist./Dist. de Sudbury
4734/8316
Northern Pike1
Brochet1
Walleye1
Doré1
Flack Lake / Lac Flack
Raimbault Twp./Canton de Raimbault, Algoma Dist./Dist. d'Algoma
4635/8247
Lake Trout6
Truite de lac6
Flanders Lake / Lac Flanders
Thunder Bay Dist./Dist. de Thunder Bay
4921/8523
Walleye1
Doré1
Flatt Lake / Lac Flatt
Ecclestone Twp./Canton d'Ecclestone, Cochrane Dist./Dist. de Cochrane
4912/8304
Northern Pike1
Brochet1
Foster Lake / Lac Foster
Cromlech Twp./Canton de Cromlech, Algoma Dist./Dist. d'Agoma
4903/8325
Northern Pike1
Brochet1
Walleye1
Doré1
Fraleck Lake / Lac Fraleck
Fraleck Twp./Canton de Fraleck, Sudbury Dist./Dist. de Sudbury
4655/8053
Lake Trout1
Truite de lac1
Walleye1
Doré1
Smallmouth Bass2
Achigan à petite bouche2
Frances Lake / Lac Frances
Kenora Dist./Dist. de Kenora
5144/9508
Northern Pike1
Brochet1

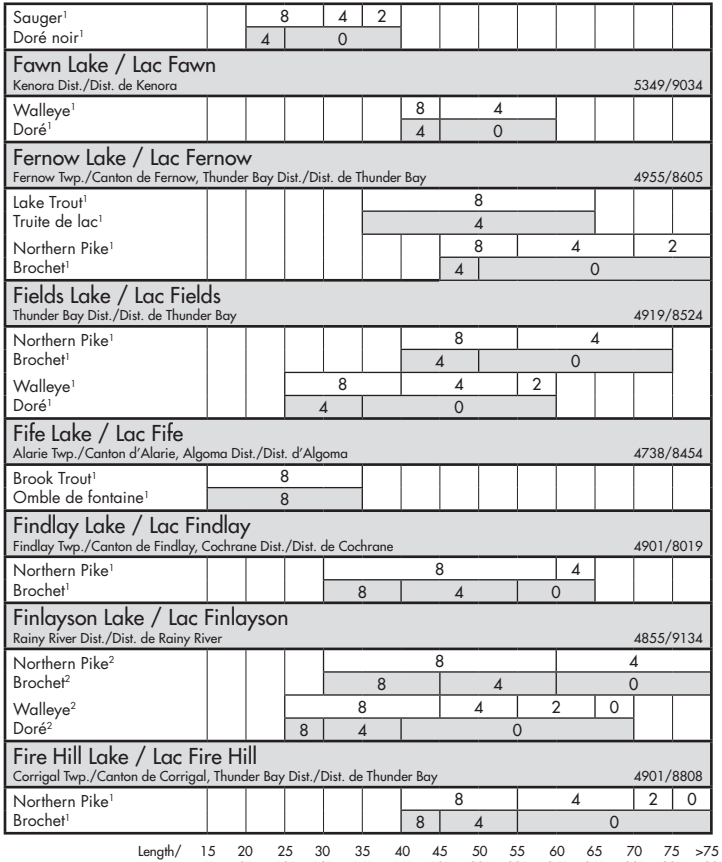

General population/population générale

Sensitive population/population sensible – *Women of child-bearing age and children under 15/Les femmes en âge de procréer et les enfants de moins de 15 ans*

Length/Longueur: 15 6" | 20 8" | 25 10" | 30 12" | 35 14" | 40 16" | 45 18" | 50 20" | 55 22" | 60 24" | 65 26" | 70 28" | 75 30" | >75 cm >30"

Frederick House Lake / Lac Frederick House
Continued/Suite

White Sucker[2] / Meunier noir[2]: 8 / 8
Longnose Sucker[1] / Meunier rouge[1]: 8 / 8

Frederick House River / Rivière Frederick House
Flood's Landing/Débarcadère Flood, Leitch Twp./Canton de Leitch, Cochrane Dist./Dist. de Cochrane — 4911/8109

Northern Pike[4] / Brochet[4]: 8 / 8 | 4 | 0
Walleye[1] / Doré[1]: 8 | 4 | 2 / 4 | 0

French River / Rivière French
Lake Nipissing to Georgian Bay/entre Lac Nipissing à la Baie Georgienne
Parry Sound Dist./Dist. de Parry Sound — 4605/8010

Walleye[2] / Doré[2]: 8 | 4 / 8 | 4 | 0
Northern Pike[1] / Brochet[1]: 8 | 4 / 8 | 4 | 0
Smallmouth Bass[2] / Achigan à petite bouche[2]: 8 | 4 / 4 | 0
Yellow Perch[1] / Perchaude[1]: 8 / 8 | 4
Rock Bass[1] / Crapet de roche[1]: 8 / 4 | 0
White Sucker[1] / Meunier noir[1]: 8 / 8

French River / Rivière French
North Channel/Chenal du Nord, Sudbury Dist./Dist. de Sudbury — 4607/8010

Walleye[1] / Doré[1]: 8 | 4 / 4 | 0

French River / Rivière French
Western Channel/Chenal Western, Parry Sound Dist./Dist. de Parry Sound — 4603/8055

Walleye[1] / Doré[1]: 8 / 8 | 4

Gargantua Lake / Lac Gargantua
Alarie Twp./Canton d'Alarie, Algoma Dist./Dist. d'Algoma — 4737/8454

Brook Trout[1] / Omble de fontaine[1]: 8 / 4

Garnham Lake / Lac Garnham
Thunder Bay Dist./Dist. de Thunder Bay — 4901/8529

Northern Pike[1] / Brochet[1]: 8 | 4 / 4 | 0
Walleye[1] / Doré[1]: 8 | 4 | 4 / 8 | 4 | 0
Cisco[1] / Cisco[1]: 8 / 8 | 4

Garrett Lake / Lac Garrett
Kenora Dist./Dist. de Kenora — 5339/9059

Walleye[1] / Doré[1]: 8 | 4 / 4 | 0

Gaugino Lake / Lac Gaugino
Nickel Twp./Canton de Nickel, Thunder Bay Dist./Dist. de Thunder Bay — 4909/8542

Walleye[1] / Doré[1]: 8 | 4 | 2 / 8 | 4 | 0
Yellow Perch[1] / Perchaude[1]: 8 / 8 | 4

Geneva Lake / Lac Geneva
Hess Twp./Canton de Hess, Sudbury Dist./Dist. de Sudbury — 4646/8133

Walleye[1] / Doré[1]: 8 | 4 / 8 | 4 | 0

George Lake / Lac George
Cochrane Dist./Dist. de Cochrane — 4941/8015

Walleye[1] / Doré[1]: 8 | 4 / 4 | 0

Ghost Lake / Lac Ghost
Pearce Twp./Canton de Pearce, Cochrane Dist./Dist. de Cochrane — 4941/8224

Northern Pike[1] / Brochet[1]: 8 | 4 / 4 | 0
Walleye[1] / Doré[1]: 8 | 4 / 0

Fungus Lake / Lac Fungus
Dahl Twp./Canton de Dahl, Algoma Dist./Dist. d'Algoma — 4819/8458

Fushimi Lake / Lac Fushimi
Stoddart Twp./Canton de Stoddart, Cochrane Dist./Dist. de Cochrane — 4950/8354

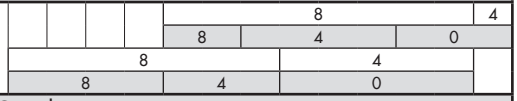

Gamsby Lake / Lac Gamsby
Thunder Bay Dist./Dist. de Thunder Bay — 4931/8711

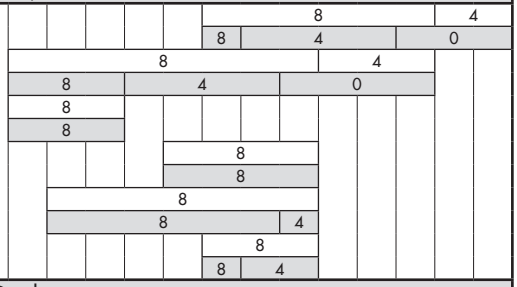

Garden Lake / Lac Garden
Kenora Dist./Dist. de Kenora — 5010/9400

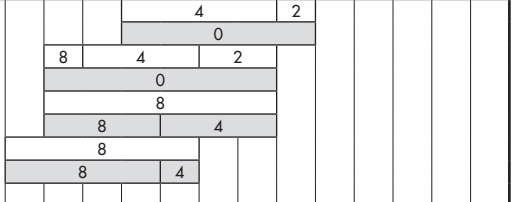

Length/Longueur: 15 6" | 20 8" | 25 10" | 30 12" | 35 14" | 40 16" | 45 18" | 50 20" | 55 22" | 60 24" | 65 26" | 70 28" | 75 30" | >75 cm >30"

Ghost (Talon) Lake / Lac Ghost (Talon)
Kenora Dist./Dist. de Kenora — 5043/9445

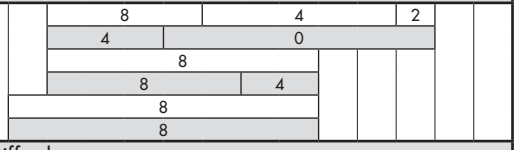

Gifford Lake / Lac Gifford
Kenora Dist./Dist. de Kenora — 5143/8740

Goetz Lake / Lac Goetz
Algoma Dist./Dist. d'Algoma — 4807/8439

Gong Lake / Lac Gong
Handelman Twp./Canton de Handelman, Algoma Dist./Dist. d'Algoma — 4705/8332



Gooseneck Lake / Lac Gooseneck
Kenora Dist./Dist. de Kenora — 5002/9448

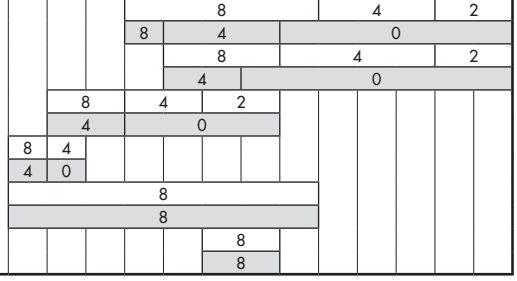

Length/Longueur: 15 6" | 20 8" | 25 10" | 30 12" | 35 14" | 40 16" | 45 18" | 50 20" | 55 22" | 60 24" | 65 26" | 70 28" | 75 30" | >75 cm >30"

General population/population générale

Sensitive population/population sensible – *Women of child-bearing age and children under 15/Les femmes en âge de procréer et les enfants de moins de 15 ans*

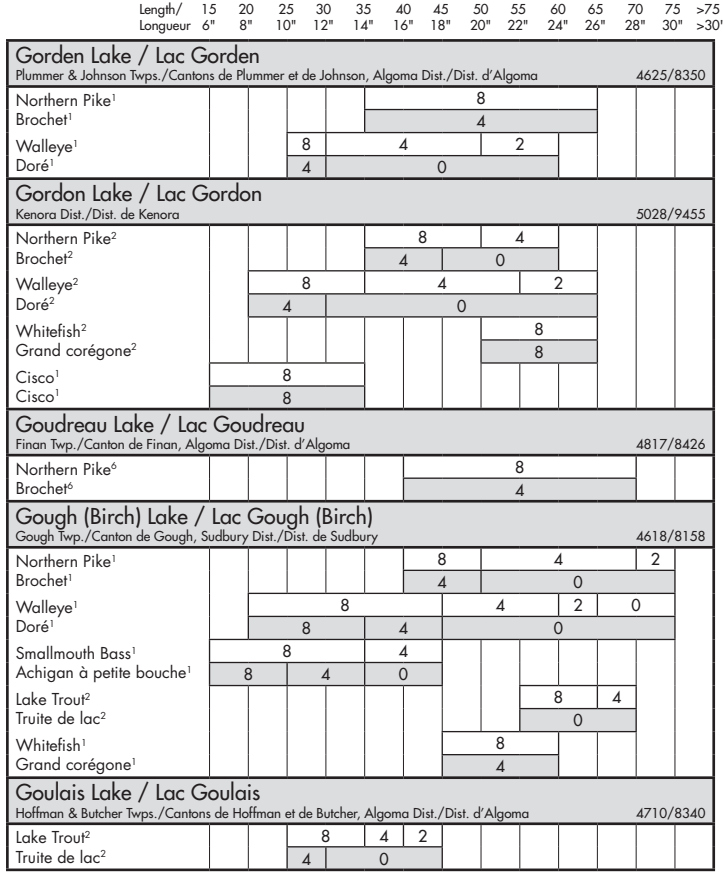
Length/ Longueur
15 6"
20 8"
25 10"
30 12"
35 14"
40 16"
45 18"
50 20"
55 22"
60 24"
65 26"
70 28"
75 30"
>75 cm >30"
Gorden Lake / Lac Gorden
Plummer & Johnson Twps./Cantons de Plummer et de Johnson, Algoma Dist./Dist. d'Algoma
4625/8350
Northern Pike1
Brochet1
Walleye1
Doré1
Gordon Lake / Lac Gordon
Kenora Dist./Dist. de Kenora
5028/9455
Northern Pike2
Brochet2
Walleye2
Doré2
Whitefish2
Grand corégone2
Cisco1
Cisco1
Goudreau Lake / Lac Goudreau
Finan Twp./Canton de Finan, Algoma Dist./Dist. d'Algoma
4817/8426
Northern Pike6
Brochet6
Gough (Birch) Lake / Lac Gough (Birch)
Gough Twp./Canton de Gough, Sudbury Dist./Dist. de Sudbury
4618/8158
Northern Pike1
Brochet1
Walleye1
Doré1
Smallmouth Bass1
Achigan à petite bouche1
Lake Trout2
Truite de lac2
Whitefish1
Grand corégone1
Goulais Lake / Lac Goulais
Hoffman & Butcher Twps./Cantons de Hoffman et de Butcher, Algoma Dist./Dist. d'Algoma
4710/8340
Lake Trout2
Truite de lac2

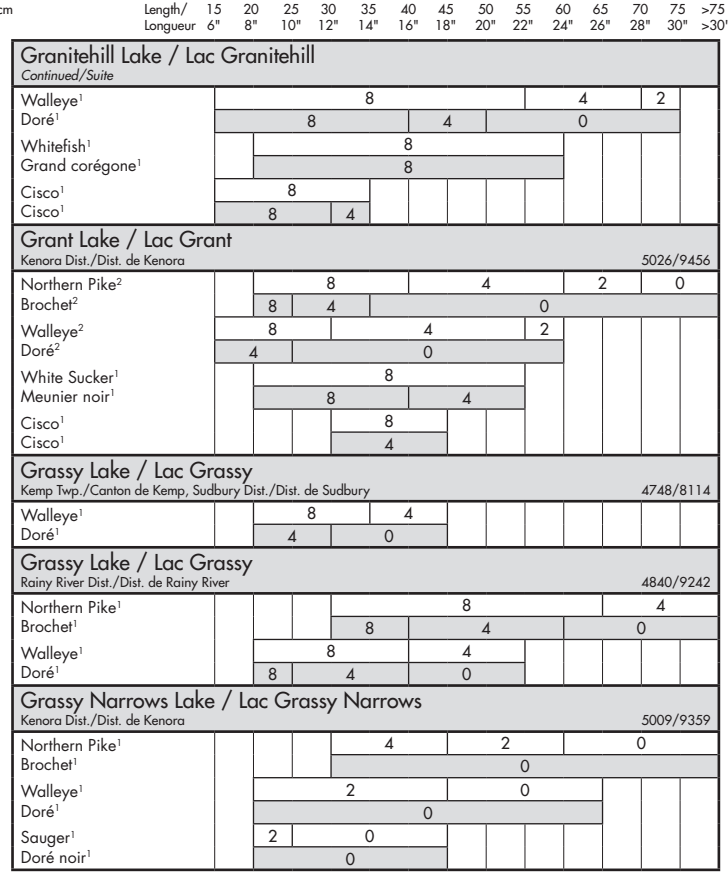
Length/ Longueur
15 6"
20 8"
25 10"
30 12"
35 14"
40 16"
45 18"
50 20"
55 22"
60 24"
65 26"
70 28"
75 30"
>75 cm >30"
Granitehill Lake / Lac Granitehill
Continued/Suite
Walleye1
Doré1
Whitefish1
Grand corégone1
Cisco1
Cisco1
Grant Lake / Lac Grant
Kenora Dist./Dist. de Kenora
5026/9456
Northern Pike2
Brochet2
Walleye2
Doré2
White Sucker1
Meunier noir1
Cisco1
Cisco1
Grassy Lake / Lac Grassy
Kemp Twp./Canton de Kemp, Sudbury Dist./Dist. de Sudbury
4748/8114
Walleye1
Doré1
Grassy Lake / Lac Grassy
Rainy River Dist./Dist. de Rainy River
4840/9242
Northern Pike1
Brochet1
Walleye1
Doré1
Grassy Narrows Lake / Lac Grassy Narrows
Kenora Dist./Dist. de Kenora
5009/9359
Northern Pike1
Brochet1
Walleye1
Doré1
Sauger1
Doré noir1

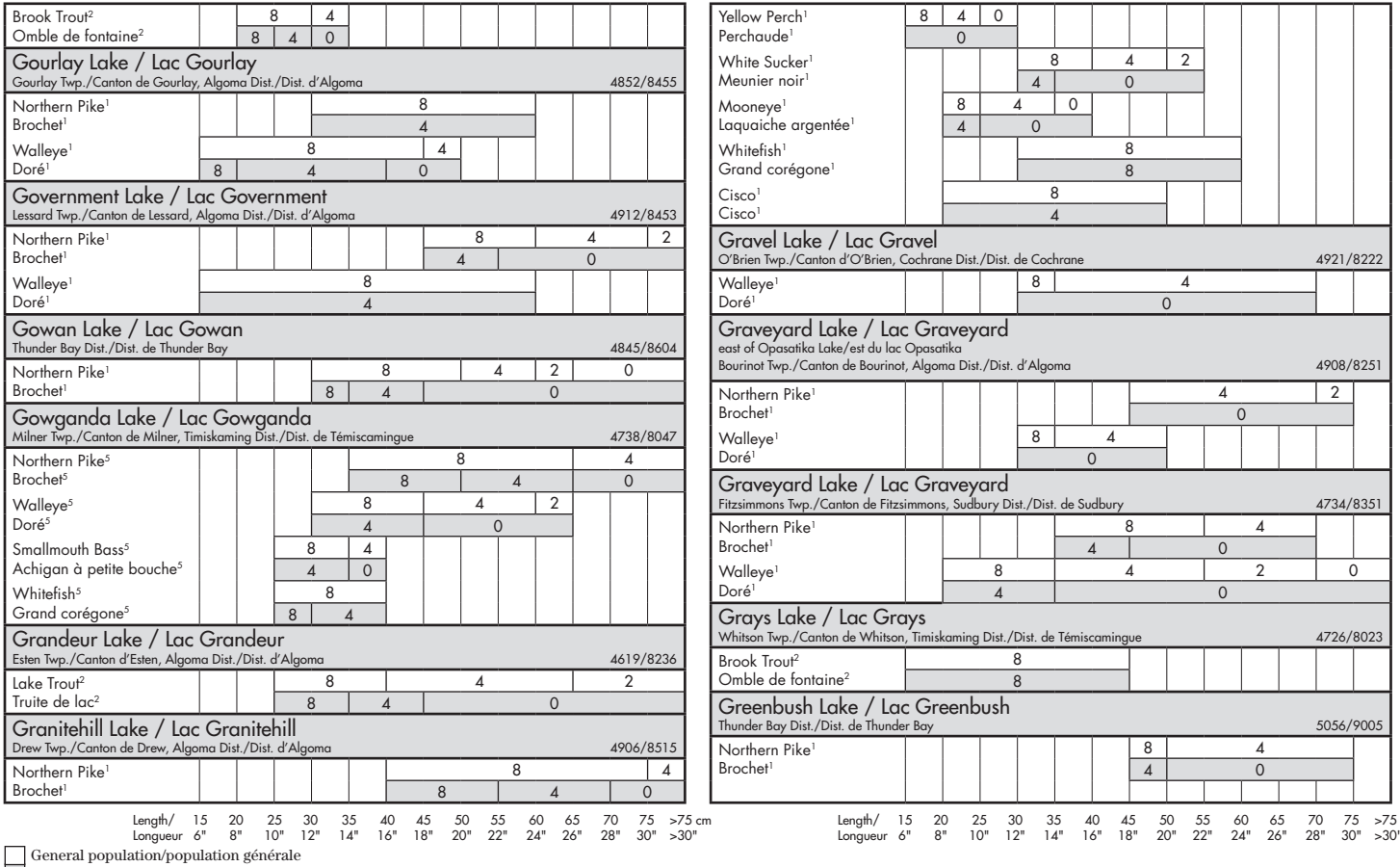

General population/population générale

Sensitive population/population sensible – *Women of child-bearing age and children under 15/Les femmes en âge de procréer et les enfants de moins de 15 ans*

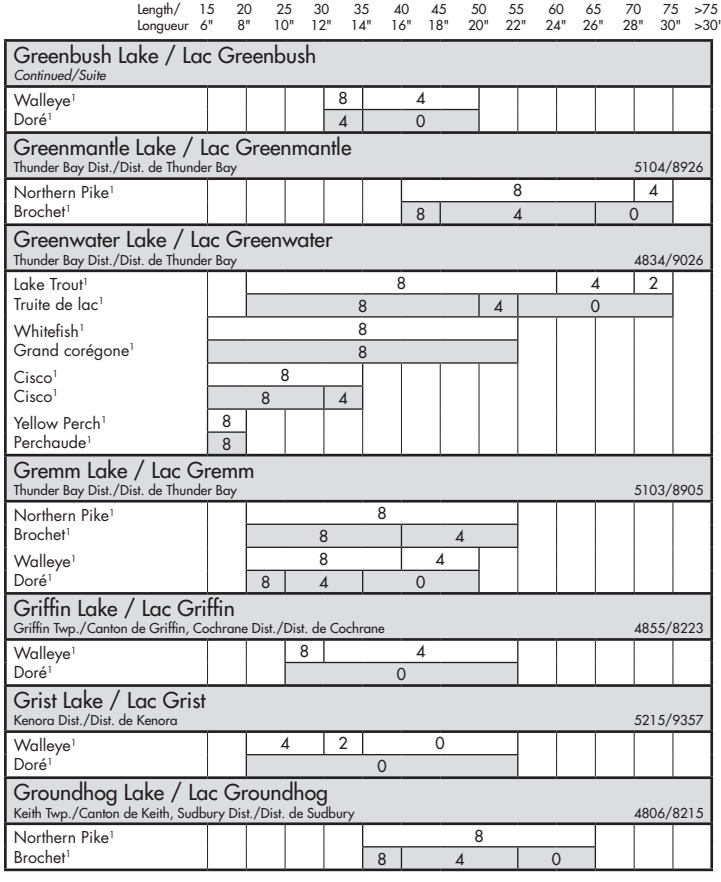
Length/ Longueur
15 6"
20 8"
25 10"
30 12"
35 14"
40 16"
45 18"
50 20"
55 22"
60 24"
65 26"
70 28"
75 30"
>75 cm >30"
Greenbush Lake / Lac Greenbush
Continued/Suite
Walleye1
Doré1
8
4
4
0
Greenmantle Lake / Lac Greenmantle
Thunder Bay Dist./Dist. de Thunder Bay
5104/8926
Northern Pike1
Brochet1
8
4
8
4
0
Greenwater Lake / Lac Greenwater
Thunder Bay Dist./Dist. de Thunder Bay
4834/9026
Lake Trout1
Truite de lac1
8
4
2
8
4
0
Whitefish1
Grand corégone1
8
8
Cisco1
Cisco1
8
8
4
Yellow Perch1
Perchaude1
8
8
Gremm Lake / Lac Gremm
Thunder Bay Dist./Dist. de Thunder Bay
5103/8905
Northern Pike1
Brochet1
8
8
4
Walleye1
Doré1
8
8
4
8
4
0
Griffin Lake / Lac Griffin
Griffin Twp./Canton de Griffin, Cochrane Dist./Dist. de Cochrane
4855/8223
Walleye1
Doré1
8
4
8
0
Grist Lake / Lac Grist
Kenora Dist./Dist. de Kenora
5215/9357
Walleye1
Doré1
4
2
0
0
Groundhog Lake / Lac Groundhog
Keith Twp./Canton de Keith, Sudbury Dist./Dist. de Sudbury
4806/8215
Northern Pike1
Brochet1
8
8
4
0
Length/ Longueur
15 6"
20 8"
25 10"
30 12"
35 14"
40 16"
45 18"
50 20"
55 22"
60 24"
65 26"
70 28"
75 30"
>75 cm >30"
Grounghog River / Rivière Grounghog
at Mattagami River/à la rivière Mattagami, Clay Twp./Canton de Clay, Cochrane Dist./Dist. de Cochrane
4943/8158
Sturgeon1
Esturgeon de lac1
8
8
Northern Pike1
Brochet1
8
4
4
0
Walleye1
Doré1
8
4
2
0
White Sucker1
Meunier noir1
8
4
8
4
0
Guernsey Lake / Lac Guernsey
Kenora Dist./Dist. de Kenora
5130/9309
Northern Pike1
Brochet1
4
0
Walleye1
Doré1
4
2
0
0
Guilfoyle Lake / Lac Guilfoyle
Guilfoyle Twp./Canton de Guilfoyle, Cochrane Dist./Dist. de Cochrane
4945/8221
Northern Pike1
Brochet1
8
4
8
4
0
Walleye1
Doré1
8
8
4
Gullrock Lake / Lac Gullrock
Byshe & Willans Twps./Cantons de Byshe et de Willans, Kenora Dist./Dist. de Kenora
5058/9340
Northern Pike1
Brochet1
8
4
4
0
Walleye1
Doré1
8
4
0
8
4
0
Sauger1
Doré noir1
8
4
8
0
Whitefish2
Grand corégone2
8
8
Gun Lake / Lac Gun
Kenora Dist./Dist. de Kenora
4957/9439
Northern Pike1
Brochet1
8
4
2
4
0

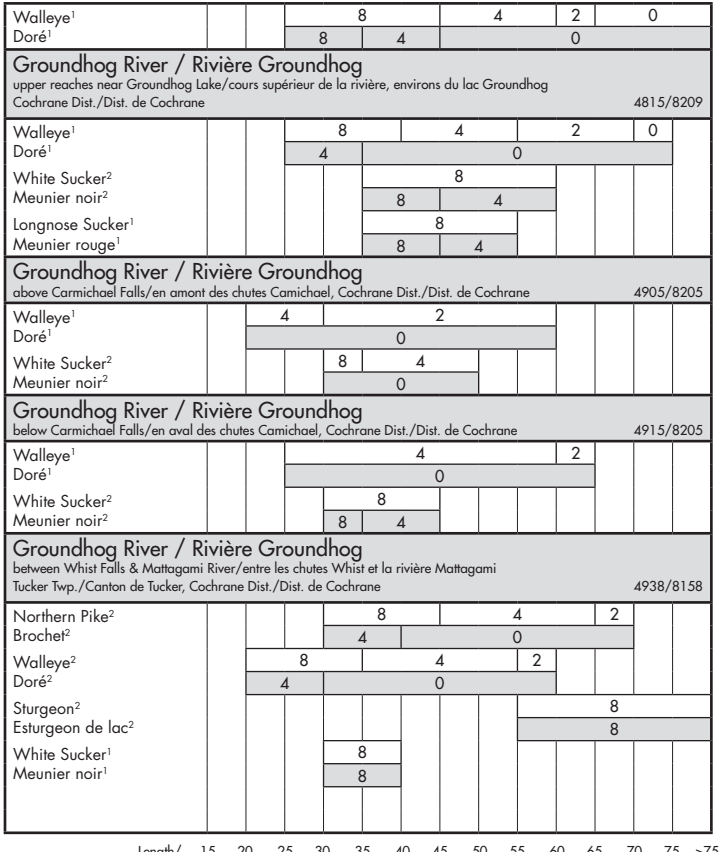

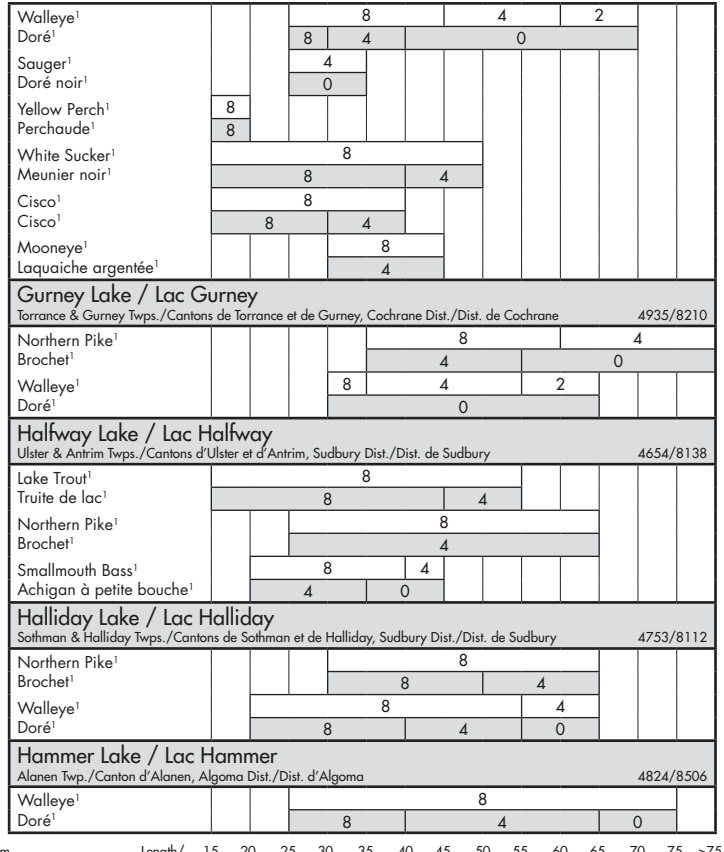

Northern Ontario/Nord de l'Ontario

General population/population générale

Sensitive population/population sensible – *Women of child-bearing age and children under 15/Les femmes en âge de procréer et les enfants de moins de 15 ans*

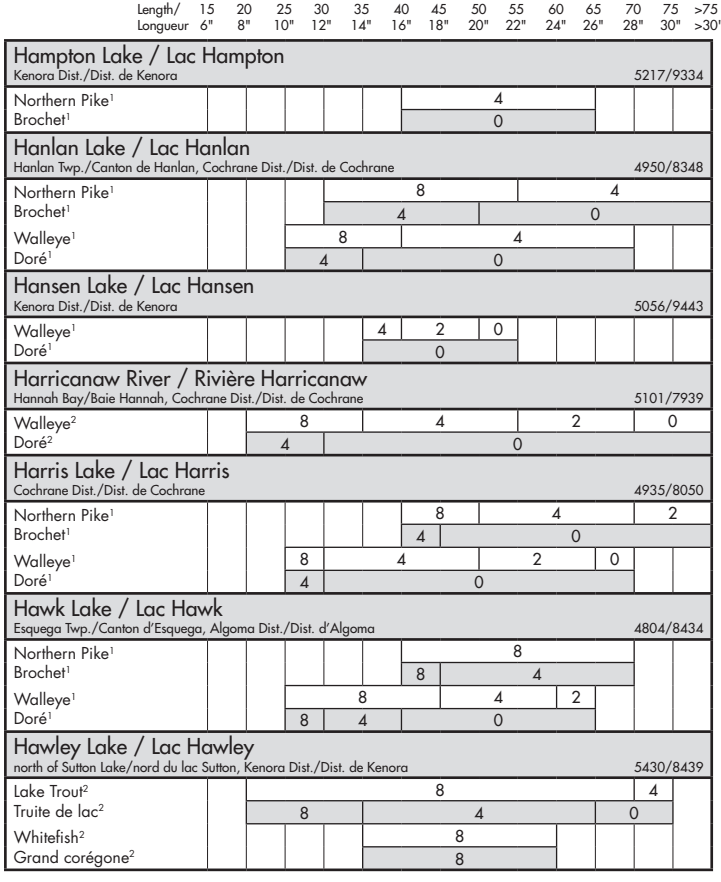
Length/ Longueur
15 6"
20 8"
25 10"
30 12"
35 14"
40 16"
45 18"
50 20"
55 22"
60 24"
65 26"
70 28"
75 30"
>75 cm >30"
Hampton Lake / Lac Hampton
Kenora Dist./Dist. de Kenora
5217/9334
Northern Pike[1]
Brochet[1]
4
0
Hanlan Lake / Lac Hanlan
Hanlan Twp./Canton de Hanlan, Cochrane Dist./Dist. de Cochrane
4950/8348
Northern Pike[1]
Brochet[1]
8
4
4
0
Walleye[1]
Doré[1]
8
4
4
0
Hansen Lake / Lac Hansen
Kenora Dist./Dist. de Kenora
5056/9443
Walleye[1]
Doré[1]
4
2
0
0
Harricanaw River / Rivière Harricanaw
Hannah Bay/Baie Hannah, Cochrane Dist./Dist. de Cochrane
5101/7939
Walleye[2]
Doré[2]
8
4
2
0
4
0
Harris Lake / Lac Harris
Cochrane Dist./Dist. de Cochrane
4935/8050
Northern Pike[1]
Brochet[1]
8
4
2
4
0
Walleye[1]
Doré[1]
8
4
2
0
4
0
Hawk Lake / Lac Hawk
Esquega Twp./Canton d'Esquega, Algoma Dist./Dist. d'Algoma
4804/8434
Northern Pike[1]
Brochet[1]
8
8
4
Walleye[1]
Doré[1]
8
4
2
8
4
0
Hawley Lake / Lac Hawley
north of Sutton Lake/nord du lac Sutton, Kenora Dist./Dist. de Kenora
5430/8439
Lake Trout[2]
Truite de lac[2]
8
4
8
4
0
Whitefish[2]
Grand corégone[2]
8
8
Helen Lake / Lac Helen
Thunder Bay Dist./Dist. de Thunder Bay
4905/8815
Lake Trout[2,7]
Truite de lac[2,7]
8
4
2
8
4
0
Whitefish[2,7]
Grand corégone[2,7]
8
8
4
Northern Pike[2]
Brochet[2]
8
8
4
0
Walleye[2]
Doré[2]
8
4
0
Yellow Perch[2]
Perchaude[2]
8
4
White Sucker[2]
Meunier noir[2]
8
8
Heron (Upper Cranberry) Lake / Lac Heron (Upper Cranberry)
Mack Twp./Canton de Mack, Algoma Dist./Dist. d'Algoma
4617/8256
Northern Pike[1]
Brochet[1]
4
2
0
Walleye[1]
Doré[1]
4
2
0
Heron Lake / Lac Heron
Rainy River Dist./Dist. de Rainy River
4856/9240
Northern Pike[1]
Brochet[1]
8
4
2
0
Herrick Lake / Lac Herrick
Thunder Bay Dist./Dist. de Thunder Bay
4835/8556
Northern Pike[6]
Brochet[6]
8
4
2
0
4
0
Walleye[6]
Doré[6]
8
4
4
0
Whitefish[6]
Grand corégone[6]
8
8
4
White Sucker[1]
Meunier noir[1]
8
8
4
Hicks Lake / Lac Hicks
Thunder Bay Dist./Dist. de Thunder Bay
4849/8905

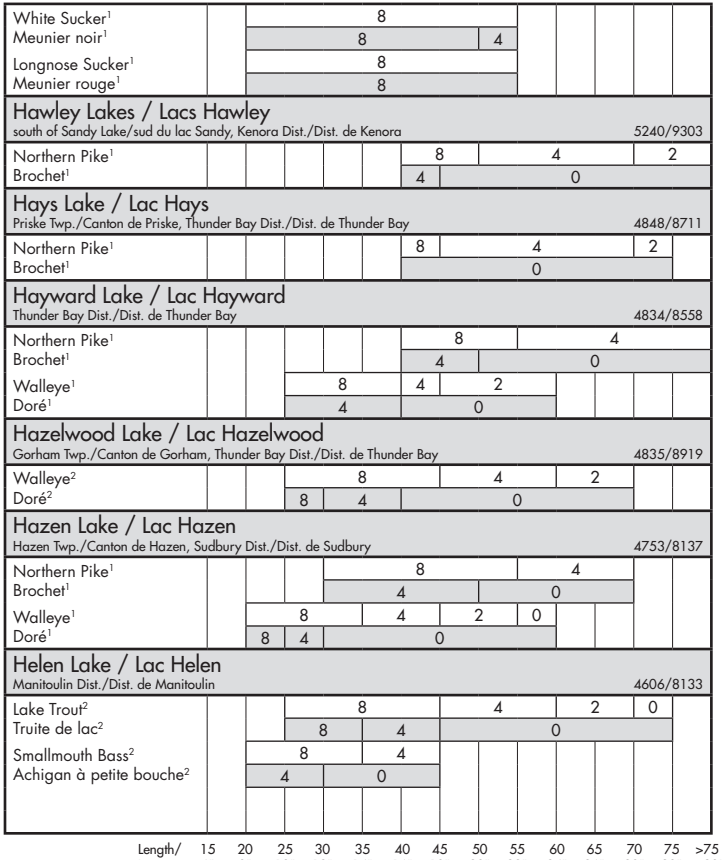

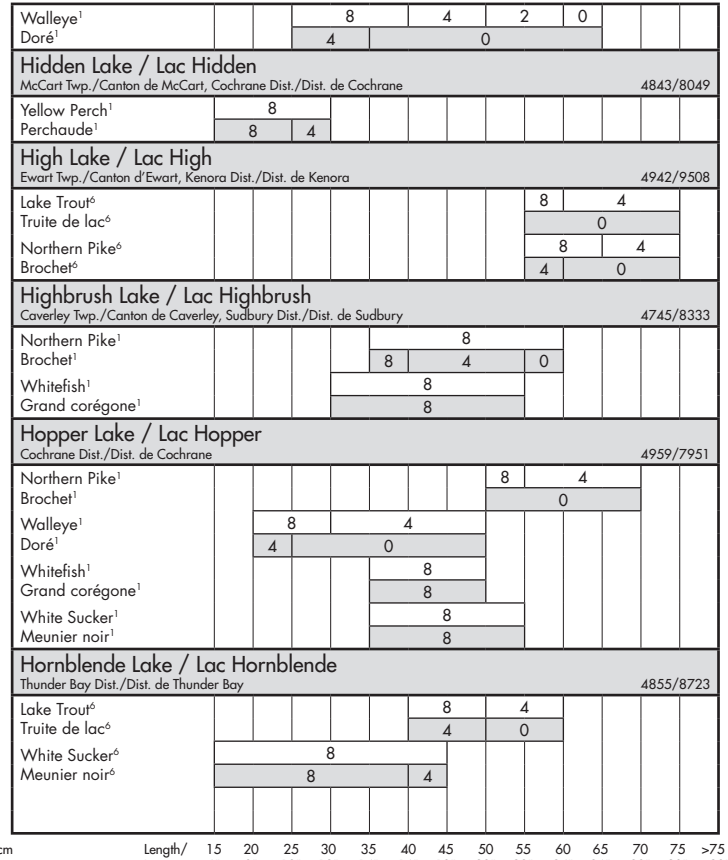

Northern Ontario/Nord de l'Ontario

General population/population générale

Sensitive population/population sensible – *Women of child-bearing age and children under 15/Les femmes en âge de procréer et les enfants de moins de 15 ans*

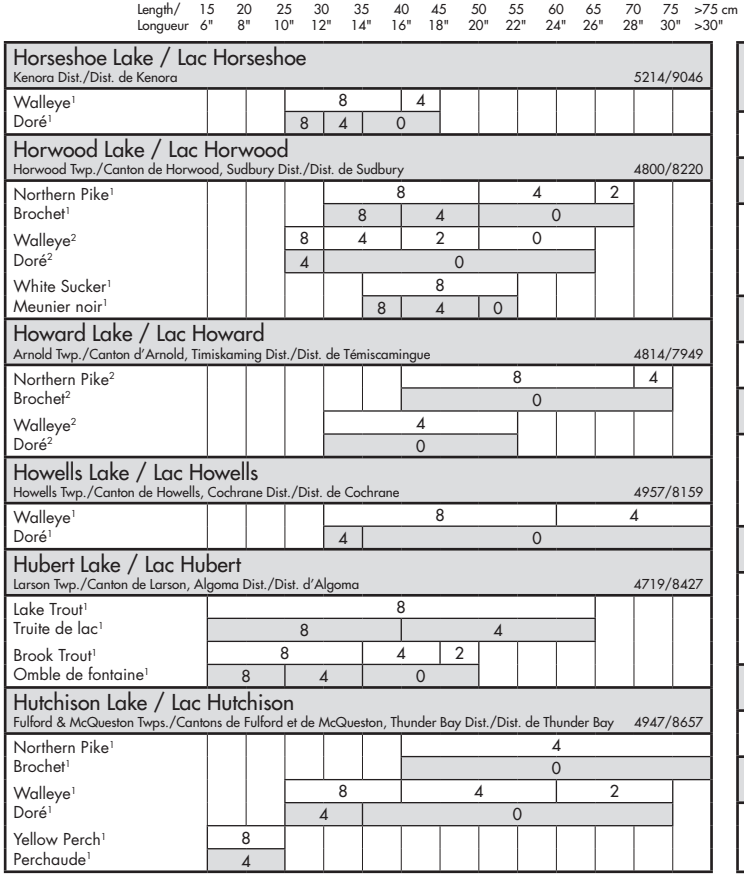
Length/ Longueur
15 6"
20 8"
25 10"
30 12"
35 14"
40 16"
45 18"
50 20"
55 22"
60 24"
65 26"
70 28"
75 30"
>75 cm >30"
Horseshoe Lake / Lac Horseshoe
Kenora Dist./Dist. de Kenora
5214/9046
Walleye[1]
Doré[1]
8
4
8
4
0
Horwood Lake / Lac Horwood
Horwood Twp./Canton de Horwood, Sudbury Dist./Dist. de Sudbury
4800/8220
Northern Pike[1]
Brochet[1]
Walleye[2]
Doré[2]
White Sucker[1]
Meunier noir[1]
8
4
2
Howard Lake / Lac Howard
Arnold Twp./Canton d'Arnold, Timiskaming Dist./Dist. de Témiscamingue
4814/7949
Northern Pike[2]
Brochet[2]
Walleye[2]
Doré[2]
Howells Lake / Lac Howells
Howells Twp./Canton de Howells, Cochrane Dist./Dist. de Cochrane
4957/8159
Walleye[1]
Doré[1]
Hubert Lake / Lac Hubert
Larson Twp./Canton de Larson, Algoma Dist./Dist. d'Algoma
4719/8427
Lake Trout[1]
Truite de lac[1]
Brook Trout[1]
Omble de fontaine[1]
Hutchison Lake / Lac Hutchison
Fulford & McQueston Twps./Cantons de Fulford et de McQueston, Thunder Bay Dist./Dist. de Thunder Bay
4947/8657
Northern Pike[1]
Brochet[1]
Walleye[1]
Doré[1]
Yellow Perch[1]
Perchaude[1]

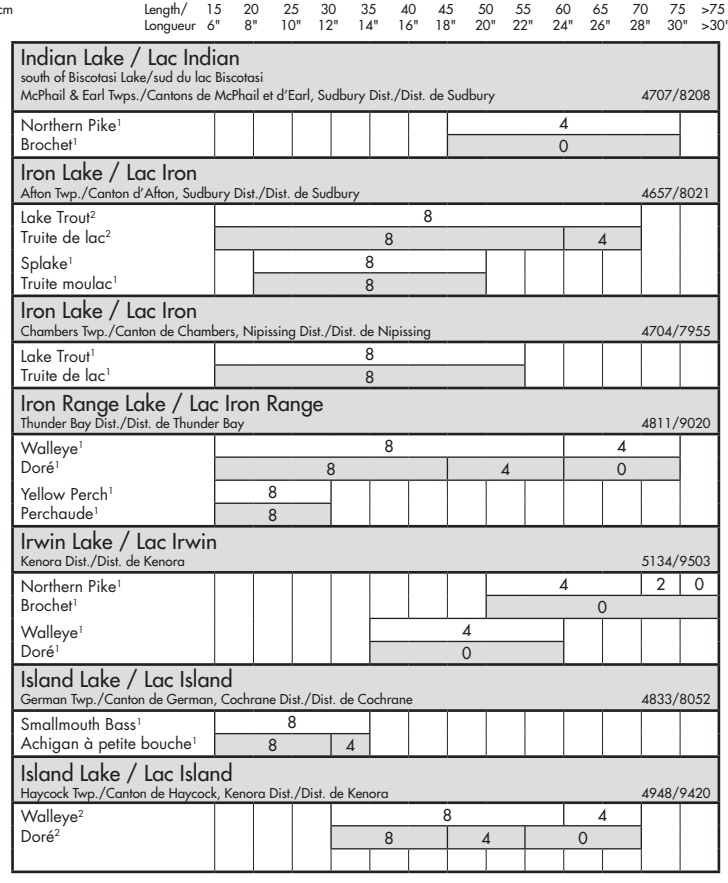
Length/ Longueur
15 6"
20 8"
25 10"
30 12"
35 14"
40 16"
45 18"
50 20"
55 22"
60 24"
65 26"
70 28"
75 30"
>75 cm >30"
Indian Lake / Lac Indian
south of Biscotasi Lake/sud du lac Biscotasi
McPhail & Earl Twps./Cantons de McPhail et d'Earl, Sudbury Dist./Dist. de Sudbury
4707/8208
Northern Pike[1]
Brochet[1]
Iron Lake / Lac Iron
Afton Twp./Canton d'Afton, Sudbury Dist./Dist. de Sudbury
4657/8021
Lake Trout[2]
Truite de lac[2]
Splake[1]
Truite moulac[1]
Iron Lake / Lac Iron
Chambers Twp./Canton de Chambers, Nipissing Dist./Dist. de Nipissing
4704/7955
Lake Trout[1]
Truite de lac[1]
Iron Range Lake / Lac Iron Range
Thunder Bay Dist./Dist. de Thunder Bay
4811/9020
Walleye[1]
Doré[1]
Yellow Perch[1]
Perchaude[1]
Irwin Lake / Lac Irwin
Kenora Dist./Dist. de Kenora
5134/9503
Northern Pike[1]
Brochet[1]
Walleye[1]
Doré[1]
Island Lake / Lac Island
German Twp./Canton de German, Cochrane Dist./Dist. de Cochrane
4833/8052
Smallmouth Bass[1]
Achigan à petite bouche[1]
Island Lake / Lac Island
Haycock Twp./Canton de Haycock, Kenora Dist./Dist. de Kenora
4948/9420
Walleye[2]
Doré[2]

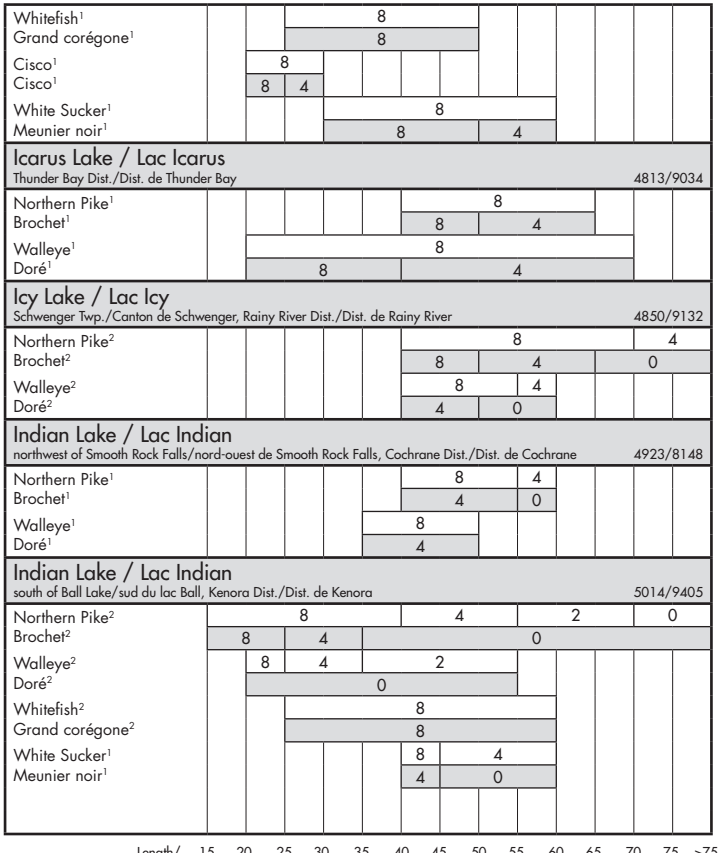

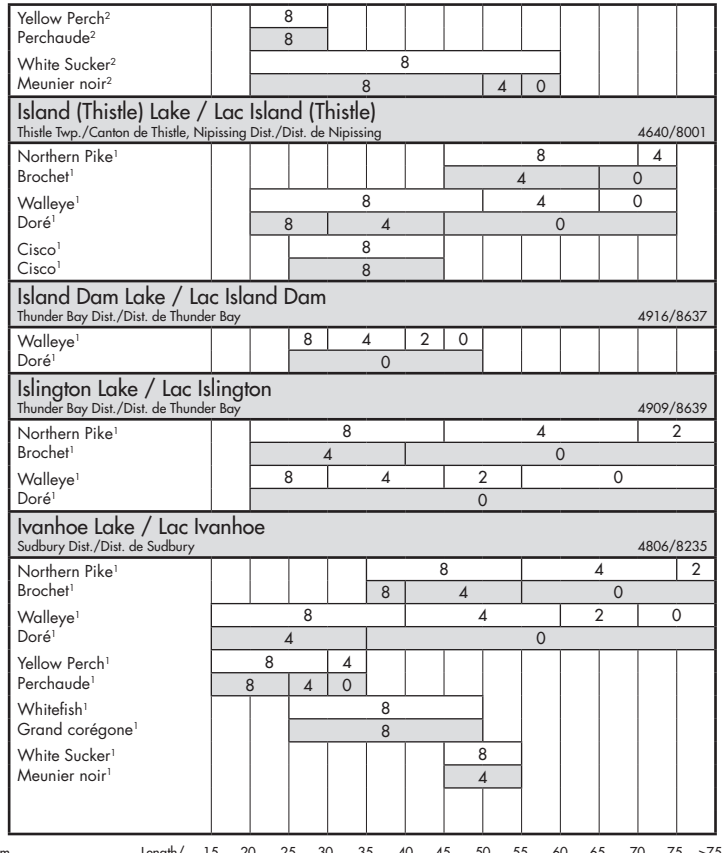

General population/population générale

Sensitive population/population sensible – *Women of child-bearing age and children under 15/Les femmes en âge de procréer et les enfants de moins de 15 ans*

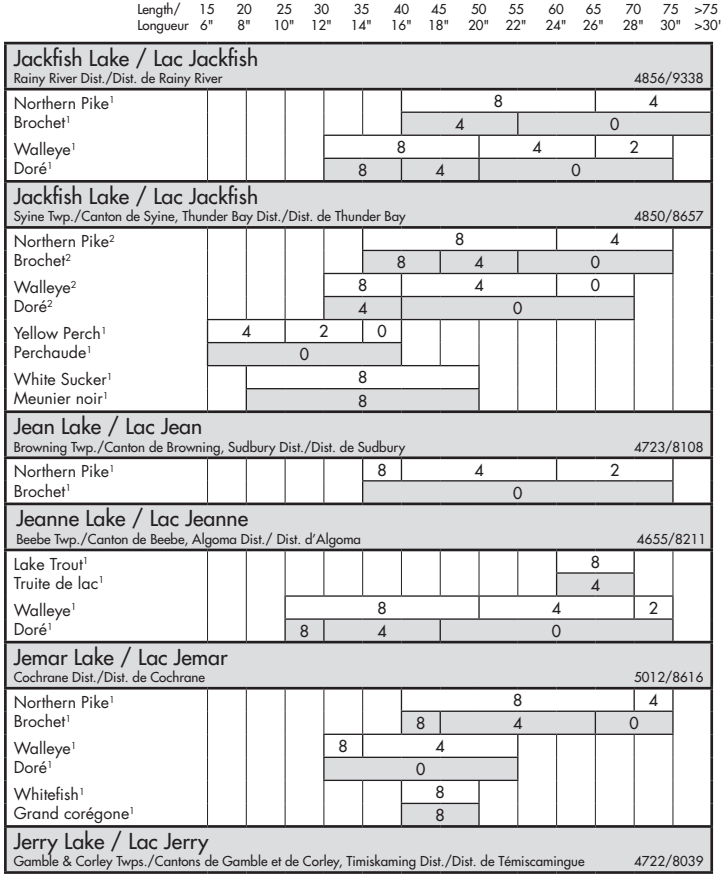
Length/ Longueur
15 6"
20 8"
25 10"
30 12"
35 14"
40 16"
45 18"
50 20"
55 22"
60 24"
65 26"
70 28"
75 30"
>75 cm >30"
Jackfish Lake / Lac Jackfish
Rainy River Dist./Dist. de Rainy River
4856/9338
Northern Pike[1]
Brochet[1]
Walleye[1]
Doré[1]
Jackfish Lake / Lac Jackfish
Syine Twp./Canton de Syine, Thunder Bay Dist./Dist. de Thunder Bay
4850/8657
Northern Pike[2]
Brochet[2]
Walleye[2]
Doré[2]
Yellow Perch[1]
Perchaude[1]
White Sucker[1]
Meunier noir[1]
Jean Lake / Lac Jean
Browning Twp./Canton de Browning, Sudbury Dist./Dist. de Sudbury
4723/8108
Northern Pike[1]
Brochet[1]
Jeanne Lake / Lac Jeanne
Beebe Twp./Canton de Beebe, Algoma Dist./ Dist. d'Algoma
4655/8211
Lake Trout[1]
Truite de lac[1]
Walleye[1]
Doré[1]
Jemar Lake / Lac Jemar
Cochrane Dist./Dist. de Cochrane
5012/8616
Northern Pike[1]
Brochet[1]
Walleye[1]
Doré[1]
Whitefish[1]
Grand corégone[1]
Jerry Lake / Lac Jerry
Gamble & Corley Twps./Cantons de Gamble et de Corley, Timiskaming Dist./Dist. de Témiscamingue
4722/8039

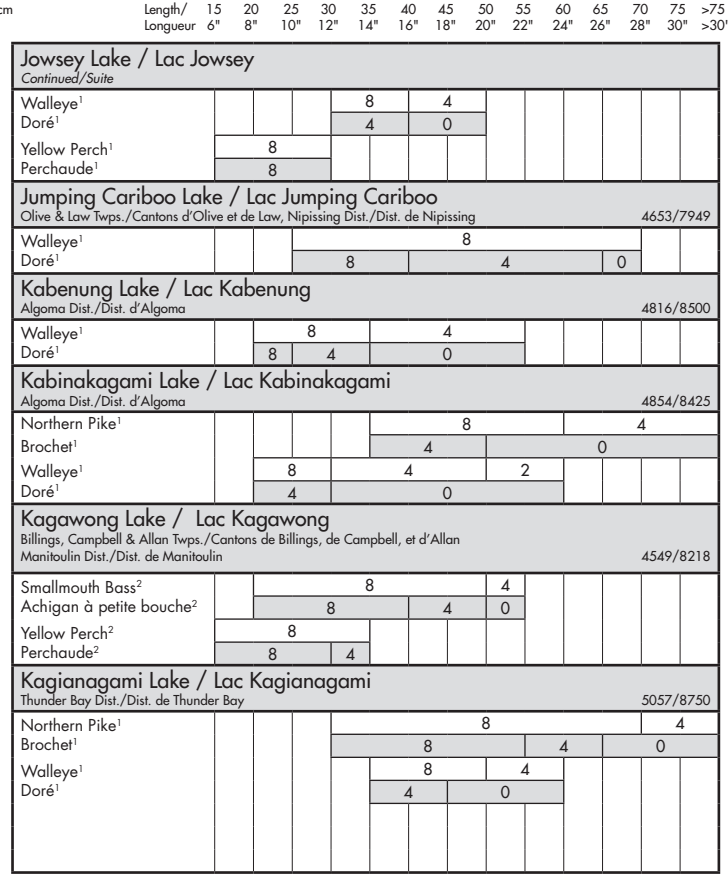
Length/ Longueur
15 6"
20 8"
25 10"
30 12"
35 14"
40 16"
45 18"
50 20"
55 22"
60 24"
65 26"
70 28"
75 30"
>75 cm >30"
Jowsey Lake / Lac Jowsey
Continued/Suite
Walleye[1]
Doré[1]
Yellow Perch[1]
Perchaude[1]
Jumping Cariboo Lake / Lac Jumping Cariboo
Olive & Law Twps./Cantons d'Olive et de Law, Nipissing Dist./Dist. de Nipissing
4653/7949
Walleye[1]
Doré[1]
Kabenung Lake / Lac Kabenung
Algoma Dist./Dist. d'Algoma
4816/8500
Walleye[1]
Doré[1]
Kabinakagami Lake / Lac Kabinakagami
Algoma Dist./Dist. d'Algoma
4854/8425
Northern Pike[1]
Brochet[1]
Walleye[1]
Doré[1]
Kagawong Lake / Lac Kagawong
Billings, Campbell & Allan Twps./Cantons de Billings, de Campbell, et d'Allan
Manitoulin Dist./Dist. de Manitoulin
4549/8218
Smallmouth Bass[2]
Achigan à petite bouche[2]
Yellow Perch[2]
Perchaude[2]
Kagianagami Lake / Lac Kagianagami
Thunder Bay Dist./Dist. de Thunder Bay
5057/8750
Northern Pike[1]
Brochet[1]
Walleye[1]
Doré[1]

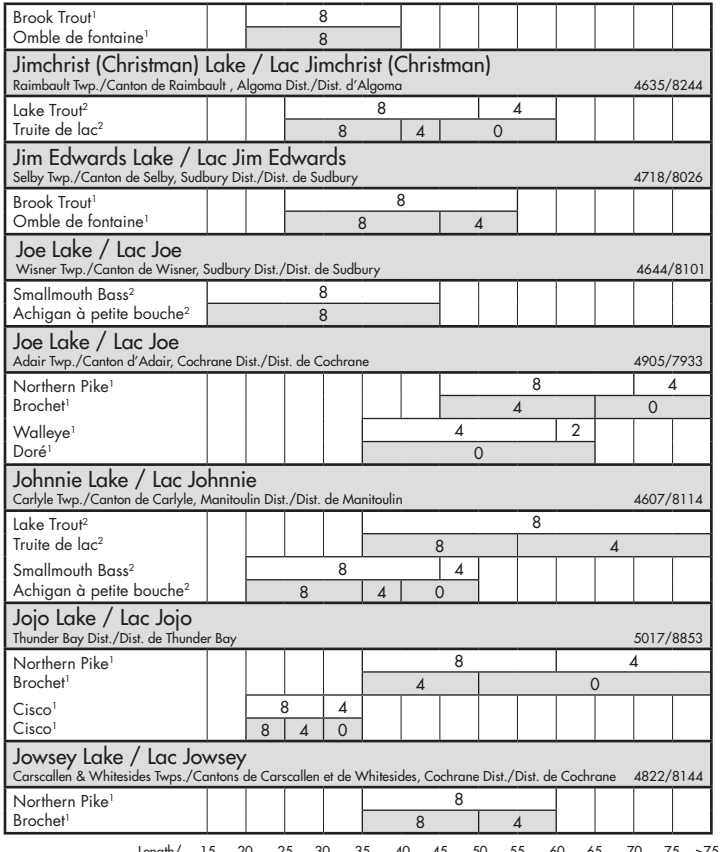

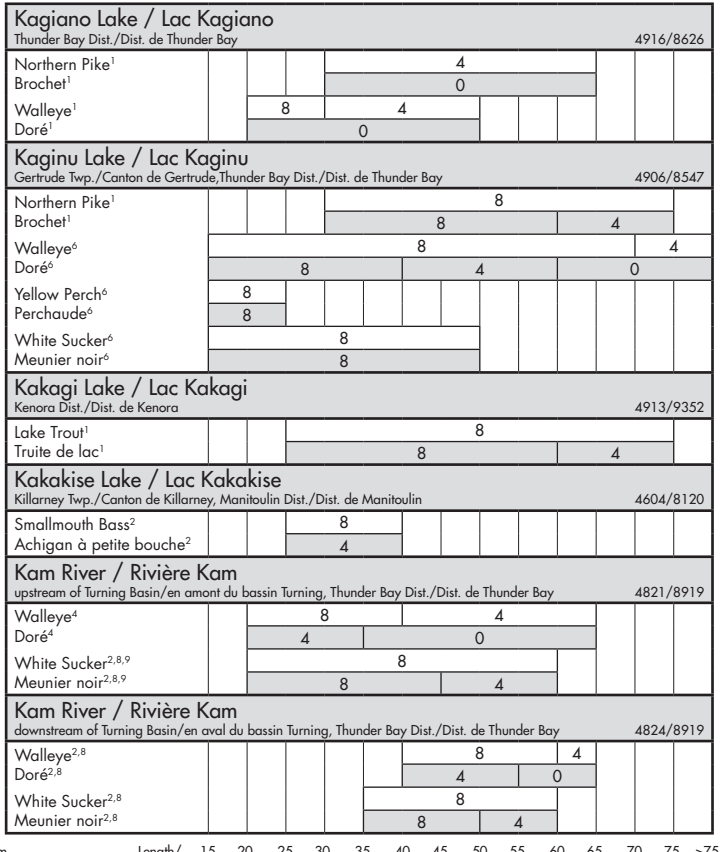

General population/population générale

Sensitive population/population sensible – *Women of child-bearing age and children under 15/Les femmes en âge de procréer et les enfants de moins de 15 ans*

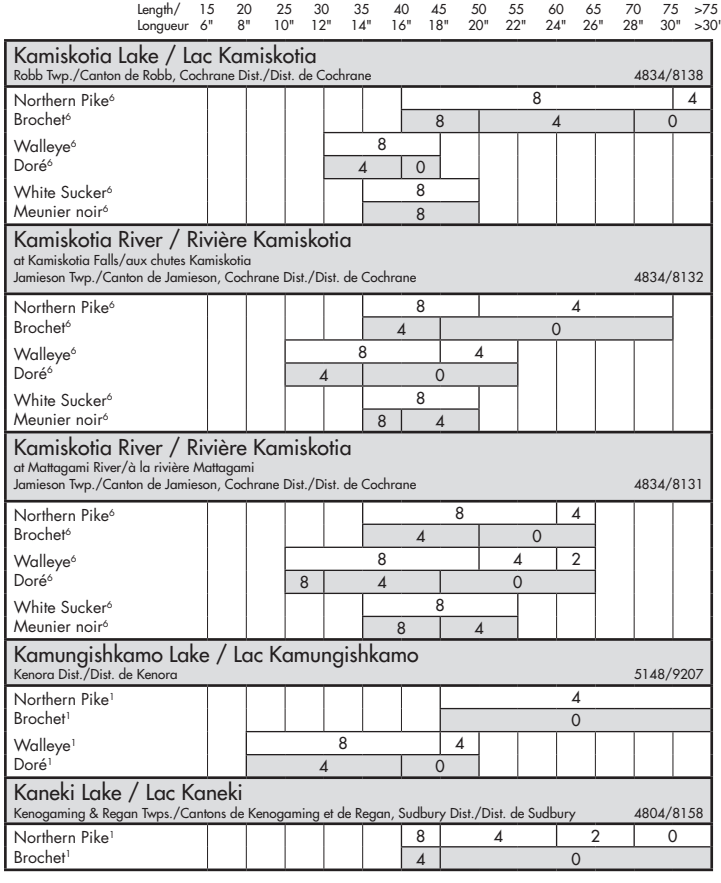
Length/ Longueur
15 6"
20 8"
25 10"
30 12"
35 14"
40 16"
45 18"
50 20"
55 22"
60 24"
65 26"
70 28"
75 30"
>75 cm >30"
Kamiskotia Lake / Lac Kamiskotia
Robb Twp./Canton de Robb, Cochrane Dist./Dist. de Cochrane
4834/8138
Northern Pike6
Brochet6
Walleye6
Doré6
White Sucker6
Meunier noir6
Kamiskotia River / Rivière Kamiskotia
at Kamiskotia Falls/aux chutes Kamiskotia
Jamieson Twp./Canton de Jamieson, Cochrane Dist./Dist. de Cochrane
4834/8132
Kamiskotia River / Rivière Kamiskotia
at Mattagami River/à la rivière Mattagami
Jamieson Twp./Canton de Jamieson, Cochrane Dist./Dist. de Cochrane
4834/8131
Kamungishkamo Lake / Lac Kamungishkamo
Kenora Dist./Dist. de Kenora
5148/9207
Northern Pike1
Brochet1
Walleye1
Doré1
Kaneki Lake / Lac Kaneki
Kenogaming & Regan Twps./Cantons de Kenogaming et de Regan, Sudbury Dist./Dist. de Sudbury
4804/8158
Northern Pike1
Brochet1

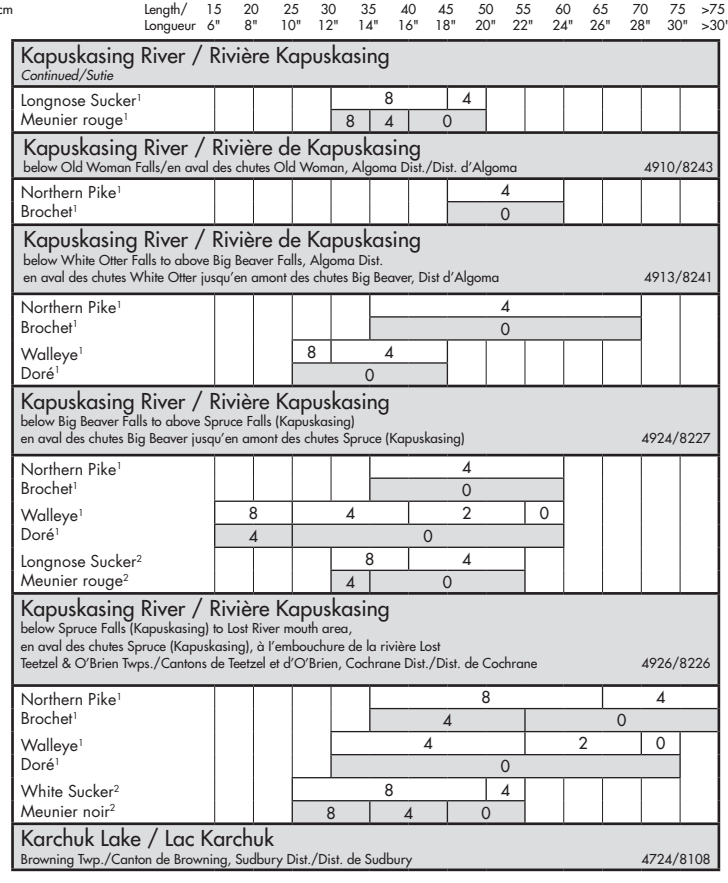
Length/ Longueur
15 6"
20 8"
25 10"
30 12"
35 14"
40 16"
45 18"
50 20"
55 22"
60 24"
65 26"
70 28"
75 30"
>75 cm >30"
Kapuskasing River / Rivière Kapuskasing
Continued/Sutie
Longnose Sucker1
Meunier rouge1
Kapuskasing River / Rivière de Kapuskasing
below Old Woman Falls/en aval des chutes Old Woman, Algoma Dist./Dist. d'Algoma
4910/8243
Northern Pike1
Brochet1
Kapuskasing River / Rivière de Kapuskasing
below White Otter Falls to above Big Beaver Falls, Algoma Dist.
en aval des chutes White Otter jusqu'en amont des chutes Big Beaver, Dist d'Algoma
4913/8241
Northern Pike1
Brochet1
Walleye1
Doré1
Kapuskasing River / Rivière Kapuskasing
below Big Beaver Falls to above Spruce Falls (Kapuskasing)
en aval des chutes Big Beaver jusqu'en amont des chutes Spruce (Kapuskasing)
4924/8227
Northern Pike1
Brochet1
Walleye1
Doré1
Longnose Sucker2
Meunier rouge2
Kapuskasing River / Rivière Kapuskasing
below Spruce Falls (Kapuskasing) to Lost River mouth area,
en aval des chutes Spruce (Kapuskasing), à l'embouchure de la rivière Lost
Teetzel & O'Brien Twps./Cantons de Teetzel et d'O'Brien, Cochrane Dist./Dist. de Cochrane
4926/8226
Northern Pike1
Brochet1
Walleye1
Doré1
White Sucker2
Meunier noir2
Karchuk Lake / Lac Karchuk
Browning Twp./Canton de Browning, Sudbury Dist./Dist. de Sudbury
4724/8108

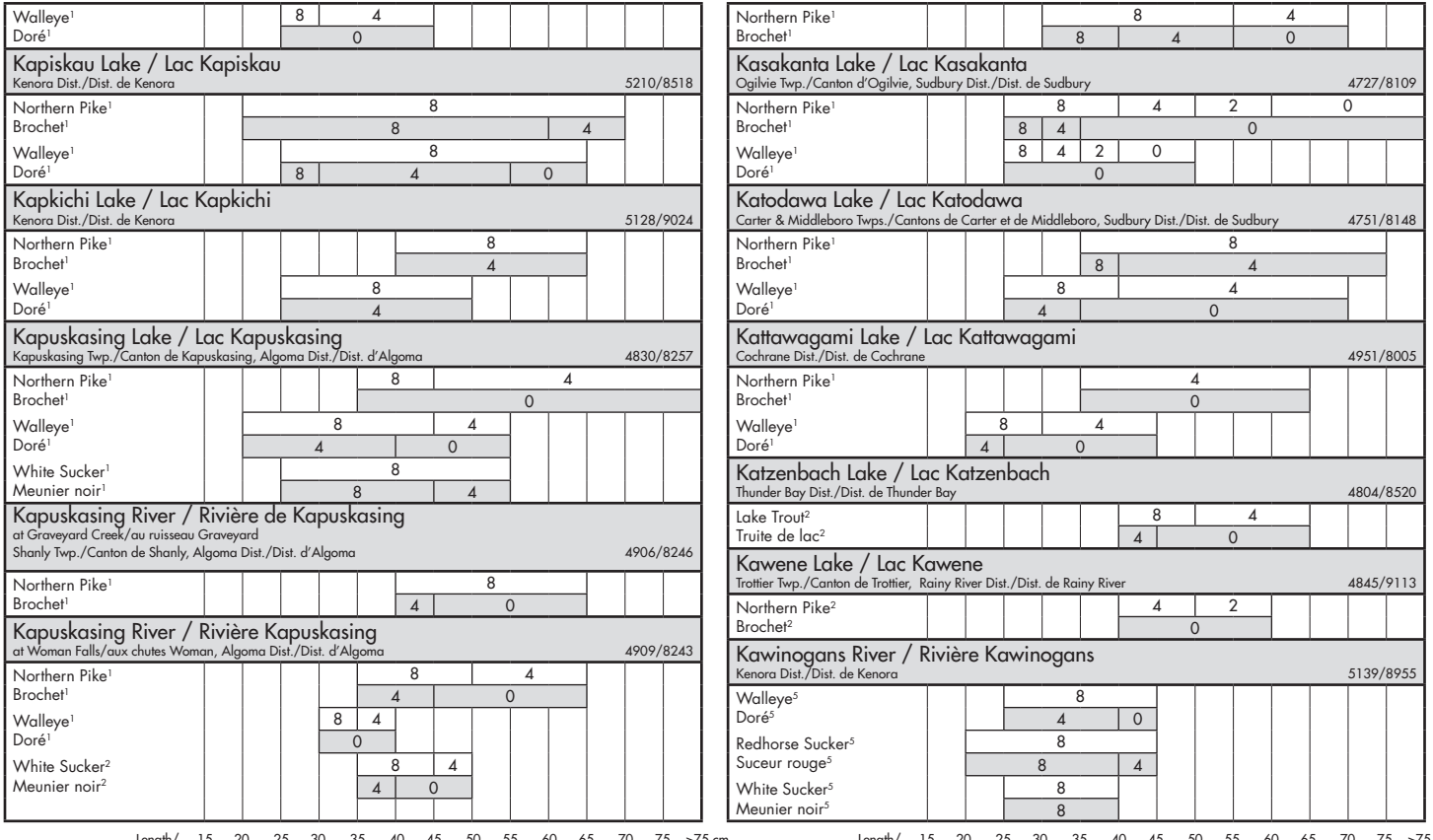

Northern Ontario/Nord de l'Ontario

General population/population générale

Sensitive population/population sensible – *Women of child-bearing age and children under 15/Les femmes en âge de procréer et les enfants de moins de 15 ans*

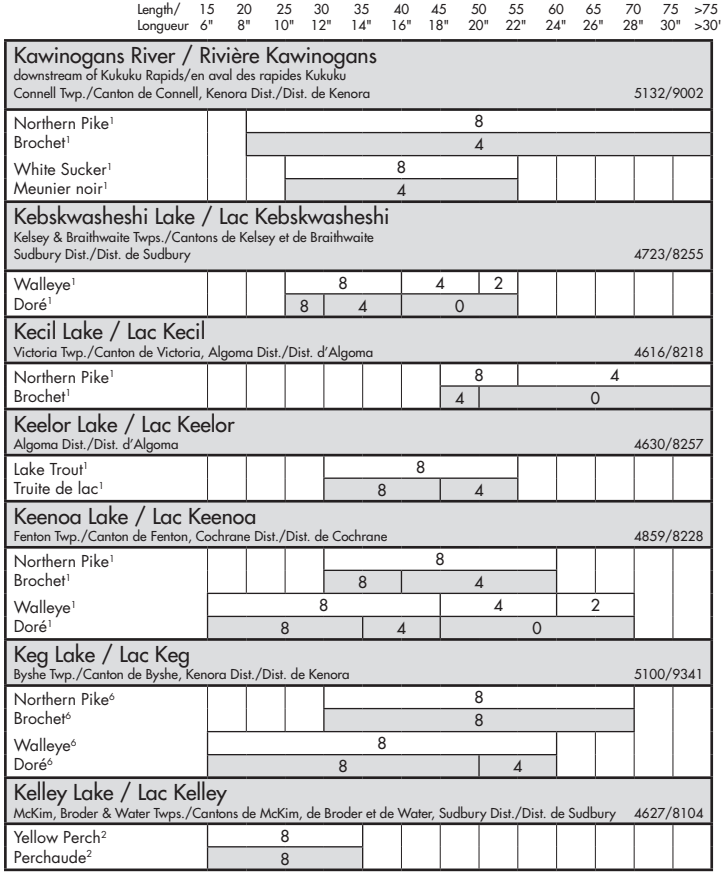
Length/ Longueur
15 6"
20 8"
25 10"
30 12"
35 14"
40 16"
45 18"
50 20"
55 22"
60 24"
65 26"
70 28"
75 30"
>75 cm >30"
Kawinogans River / Rivière Kawinogans
downstream of Kukuku Rapids/en aval des rapides Kukuku
Connell Twp./Canton de Connell, Kenora Dist./Dist. de Kenora
5132/9002
Northern Pike1
Brochet1
White Sucker1
Meunier noir1
Kebskwasheshi Lake / Lac Kebskwasheshi
Kelsey & Braithwaite Twps./Cantons de Kelsey et de Braithwaite
Sudbury Dist./Dist. de Sudbury
4723/8255
Walleye1
Doré1
Kecil Lake / Lac Kecil
Victoria Twp./Canton de Victoria, Algoma Dist./Dist. d'Algoma
4616/8218
Northern Pike1
Brochet1
Keelor Lake / Lac Keelor
Algoma Dist./Dist. d'Algoma
4630/8257
Lake Trout1
Truite de lac1
Keenoa Lake / Lac Keenoa
Fenton Twp./Canton de Fenton, Cochrane Dist./Dist. de Cochrane
4859/8228
Northern Pike1
Brochet1
Walleye1
Doré1
Keg Lake / Lac Keg
Byshe Twp./Canton de Byshe, Kenora Dist./Dist. de Kenora
5100/9341
Northern Pike6
Brochet6
Walleye6
Doré6
Kelley Lake / Lac Kelley
McKim, Broder & Water Twps./Cantons de McKim, de Broder et de Water, Sudbury Dist./Dist. de Sudbury
4627/8104
Yellow Perch2
Perchaude2
Kenogamisis Lake / Lac Kenogamisis
Ashmore Twp./Canton d'Ashmore, Thunder Bay Dist./Dist. de Thunder Bay
4942/8653
Northern Pike6
Brochet6
Walleye6
Doré6
Yellow Perch6
Perchaude6
Whitefish6
Grand corégone6
White Sucker6
Meunier noir6
Kenogamisis Lake / Lac Kenogamisis
western arm/bras ouest, Barton's Bay/Baie Barton, Thunder Bay Dist./Dist. de Thunder Bay
4942/8657
Northern Pike6
Brochet6
Walleye6
Doré6
Yellow Perch6
Perchaude6
Whitefish6
Grand corégone6
Redhorse Sucker6
Suceur rouge6
White Sucker6
Meunier noir6
Cisco6
Cisco6
Kenogamissi Lake / Lac Kenogamissi
Timiskaming Dist./Dist. de Témiscamingue
4815/8133
Northern Pike5
Brochet5
Walleye5
Doré5
Whitefish2
Grand corégone2

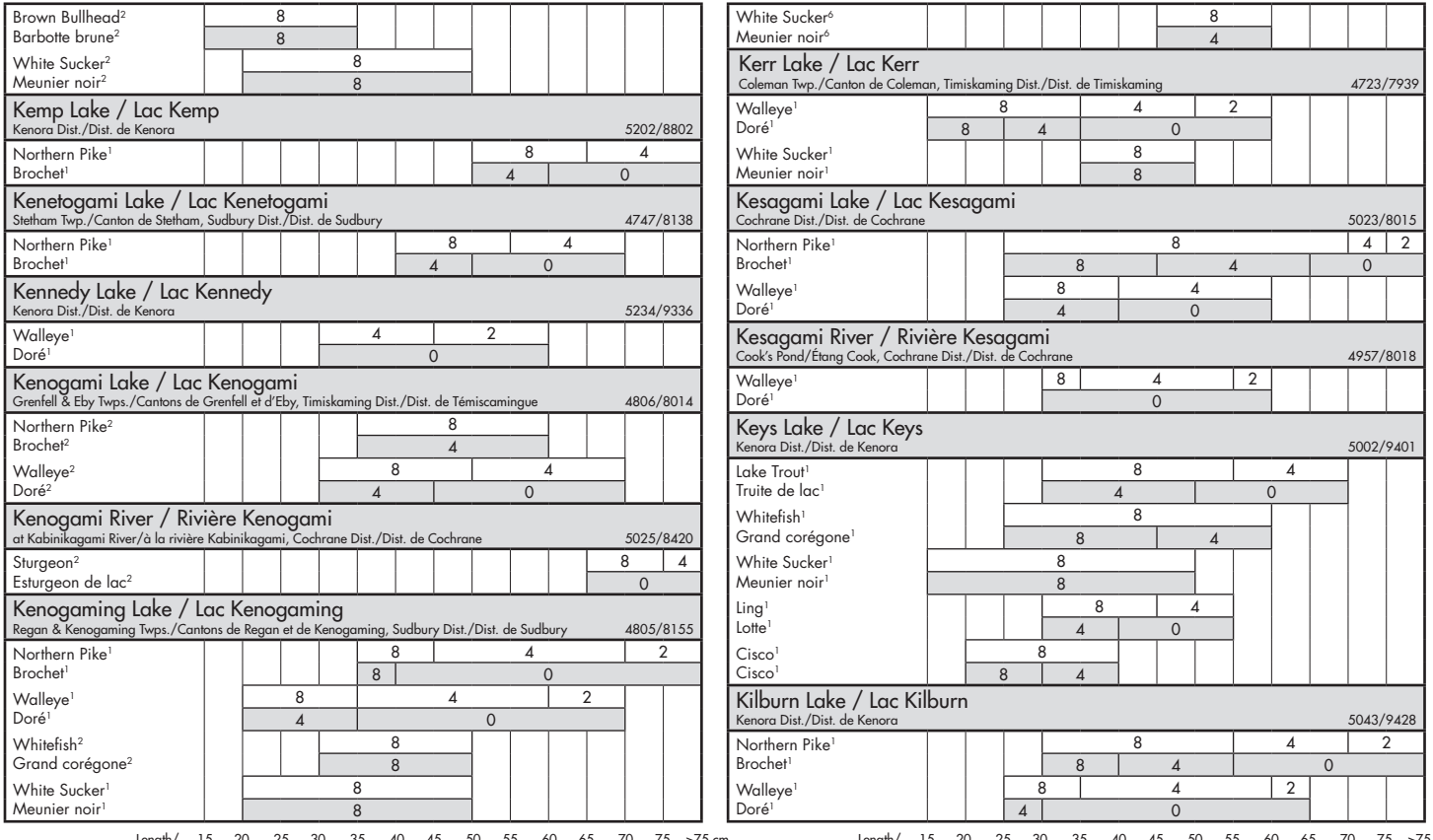

General population/population générale

Sensitive population/population sensible – *Women of child-bearing age and children under 15/Les femmes en âge de procréer et les enfants de moins de 15 ans*

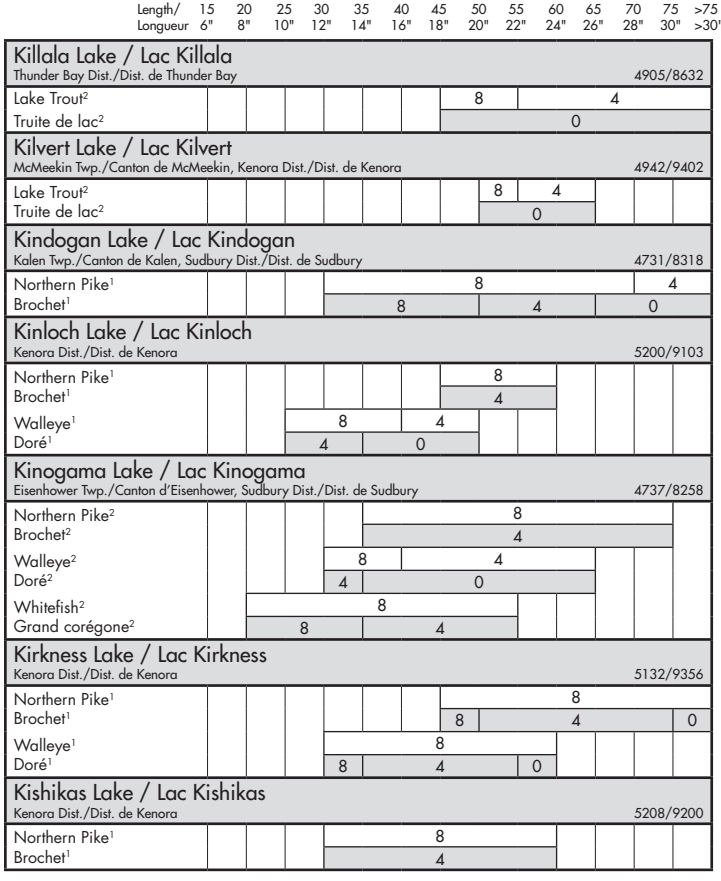
Length/ Longueur
15 6"
20 8"
25 10"
30 12"
35 14"
40 16"
45 18"
50 20"
55 22"
60 24"
65 26"
70 28"
75 30"
>75 cm >30"
Killala Lake / Lac Killala
Thunder Bay Dist./Dist. de Thunder Bay
4905/8632
Lake Trout2
Truite de lac2
8
4
0
Kilvert Lake / Lac Kilvert
McMeekin Twp./Canton de McMeekin, Kenora Dist./Dist. de Kenora
4942/9402
Lake Trout2
Truite de lac2
8
4
0
Kindogan Lake / Lac Kindogan
Kalen Twp./Canton de Kalen, Sudbury Dist./Dist. de Sudbury
4731/8318
Northern Pike1
Brochet1
8
4
8
4
0
Kinloch Lake / Lac Kinloch
Kenora Dist./Dist. de Kenora
5200/9103
Northern Pike1
Brochet1
8
4
Walleye1
Doré1
8
4
4
0
Kinogama Lake / Lac Kinogama
Eisenhower Twp./Canton d'Eisenhower, Sudbury Dist./Dist. de Sudbury
4737/8258
Northern Pike2
Brochet2
8
4
Walleye2
Doré2
8
4
4
0
Whitefish2
Grand corégone2
8
8
4
Kirkness Lake / Lac Kirkness
Kenora Dist./Dist. de Kenora
5132/9356
Northern Pike1
Brochet1
8
8
4
0
Walleye1
Doré1
8
8
4
0
Kishikas Lake / Lac Kishikas
Kenora Dist./Dist. de Kenora
5208/9200
Northern Pike1
Brochet1
8
4
Kukagami Lake / Lac Kukagami
Continued/Suite
Walleye1
Doré1
8
8
Smallmouth Bass2
Achigan à petite bouche2
8
8
Kwagama Lake / Lac Kwagama
Greenwood Twp./Canton de Greenwood, Algoma Dist./Dist. d'Algoma
4727/8435
Brook Trout1
Omble de fontaine1
8
8
Kwinkwaga Lake / Lac Kwinkwaga
Flood & Magone Twps./Cantons de Flood et de Magone
Thunder Bay & Algoma Dists./Dists. de Thunder Bay et d'Algoma
4848/8520
Lake Trout1
Truite de lac1
8
4
2
8
4
0
Labitchie Lake / Lac Labitchie
Durban Twp./Canton de Durban, Sudbury Dist./Dist. de Sudbury
4659/8214
Northern Pike1
Brochet1
8
4
4
0
La Cloche Lake / Lac La Cloche
Harrow Twp./Canton de Harrow, Sudbury Dist./Dist. de Sudbury
4610/8204
Northern Pike1
Brochet1
8
4
0
Walleye1
Doré1
8
4
2
0
Lac La Croix
eastern end/côté est, Rainy River Dist./Dist. de Rainy River
4818/9159
Northern Pike1
Brochet1
8
4
0
8
4
0
Walleye1
Doré1
8
4
2
0
8
4
0
Smallmouth Bass2
Achigan à petite bouche2
8
4
4
0
Lac La Croix
western end/côté ouest, Rainy River Dist./Dist. de Rainy River
4820/9219

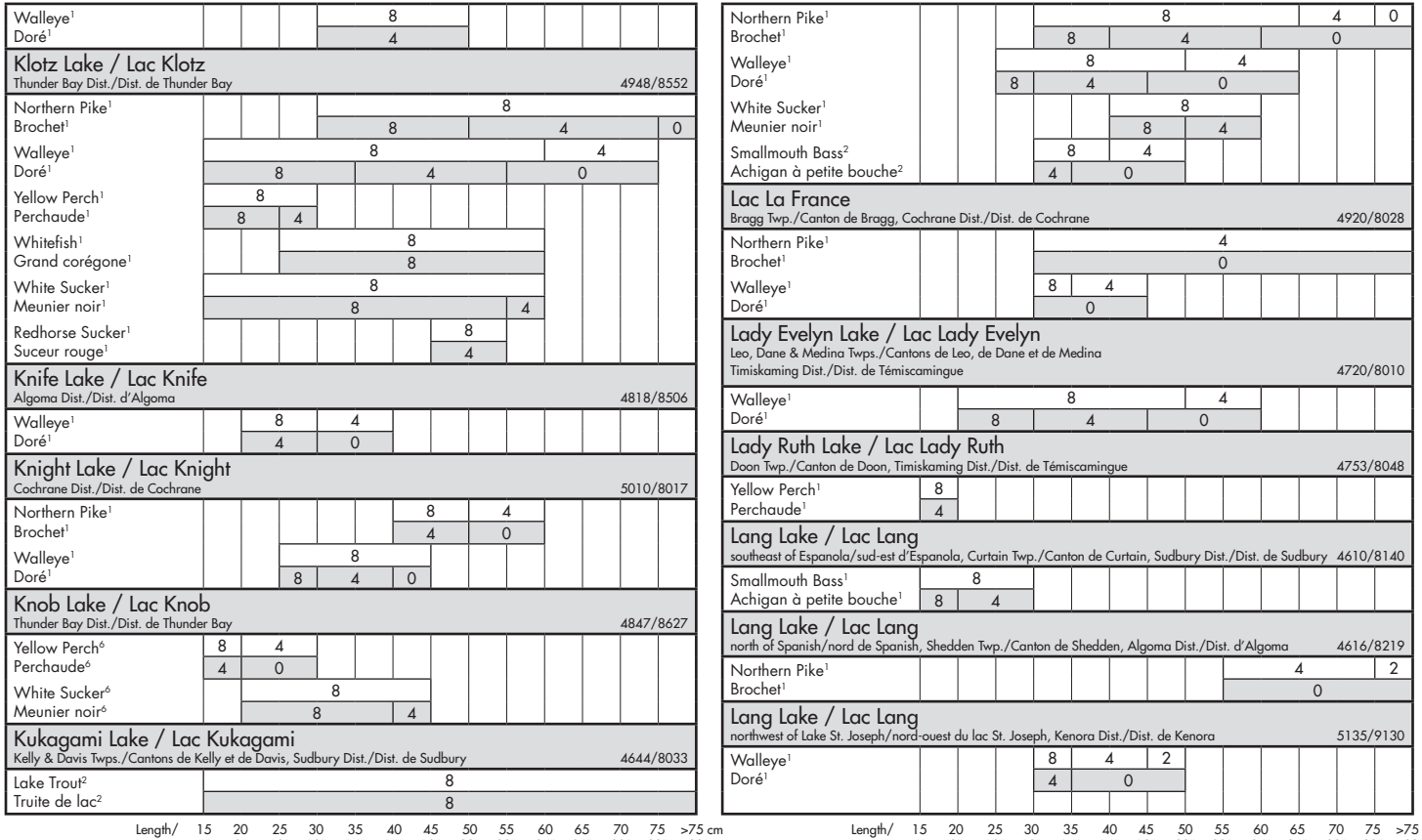

General population/population générale

Sensitive population/population sensible – *Women of child-bearing age and children under 15/Les femmes en âge de procréer et les enfants de moins de 15 ans*

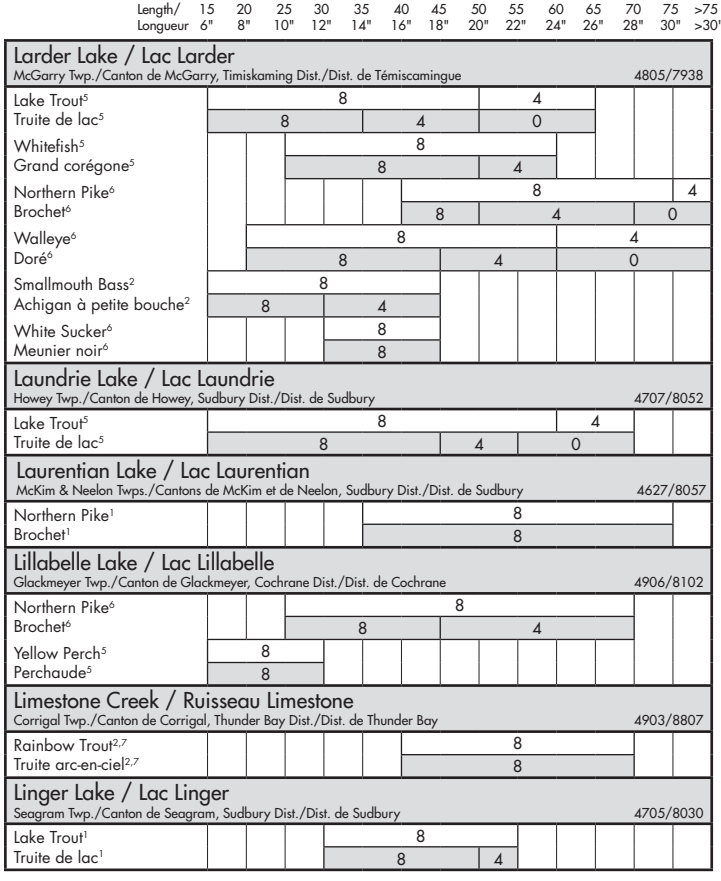
Length/ Longueur
15 6"
20 8"
25 10"
30 12"
35 14"
40 16"
45 18"
50 20"
55 22"
60 24"
65 26"
70 28"
75 30"
>75 cm >30"
Larder Lake / Lac Larder
McGarry Twp./Canton de McGarry, Timiskaming Dist./Dist. de Témiscamingue
4805/7938
Lake Trout5
Truite de lac5
Whitefish5
Grand corégone5
Northern Pike6
Brochet6
Walleye6
Doré6
Smallmouth Bass2
Achigan à petite bouche2
White Sucker6
Meunier noir6
Laundrie Lake / Lac Laundrie
Howey Twp./Canton de Howey, Sudbury Dist./Dist. de Sudbury
4707/8052
Lake Trout5
Truite de lac5
Laurentian Lake / Lac Laurentian
McKim & Neelon Twps./Cantons de McKim et de Neelon, Sudbury Dist./Dist. de Sudbury
4627/8057
Northern Pike1
Brochet1
Lillabelle Lake / Lac Lillabelle
Glackmeyer Twp./Canton de Glackmeyer, Cochrane Dist./Dist. de Cochrane
4906/8102
Northern Pike6
Brochet6
Yellow Perch5
Perchaude5
Limestone Creek / Ruisseau Limestone
Corrigal Twp./Canton de Corrigal, Thunder Bay Dist./Dist. de Thunder Bay
4903/8807
Rainbow Trout2,7
Truite arc-en-ciel2,7
Linger Lake / Lac Linger
Seagram Twp./Canton de Seagram, Sudbury Dist./Dist. de Sudbury
4705/8030
Lake Trout1
Truite de lac1
Little Cedar Lake / Lac Little Cedar
Brothers Twp./Canton de Brothers, Thunder Bay Dist./Dist. de Thunder Bay
4841/8550
Northern Pike1
Brochet1
Walleye1
Doré1
Yellow Perch1
Perchaude1
Little Eva Lake / Lac Little Eva
Namakan River/Rivière Namakan
Kenora Dist./Dist. de Kenora
4827/9221
Northern Pike1
Brochet1
Walleye1
Doré1
Smallmouth Bass2
Achigan à petite bouche2
Little French River / Rivière Little French
I. R. 9/Rés. autochtone 9, Parry Sound Dist./Dist. de Parry Sound
4615/8010
Northern Pike1
Brochet1
Smallmouth Bass1
Achigan à petite bouche1
Rock Bass1
Crapet de roche1
Little Grassy Lake / Lac Little Grassy
Rainy River Dist./Dist. de Rainy River
4839/9249
Northern Pike1
Brochet1
Walleye1
Doré1
Little Gull Lake / Lac Little Gull
Kenora Dist./Dist. de Kenora
4905/9136
Lake Trout2
Truite de lac2

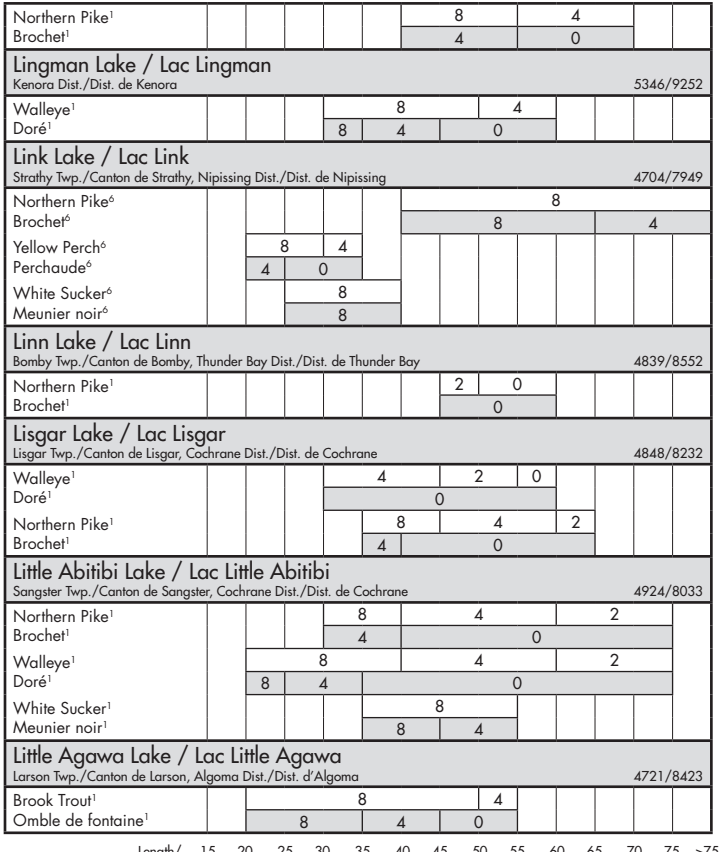

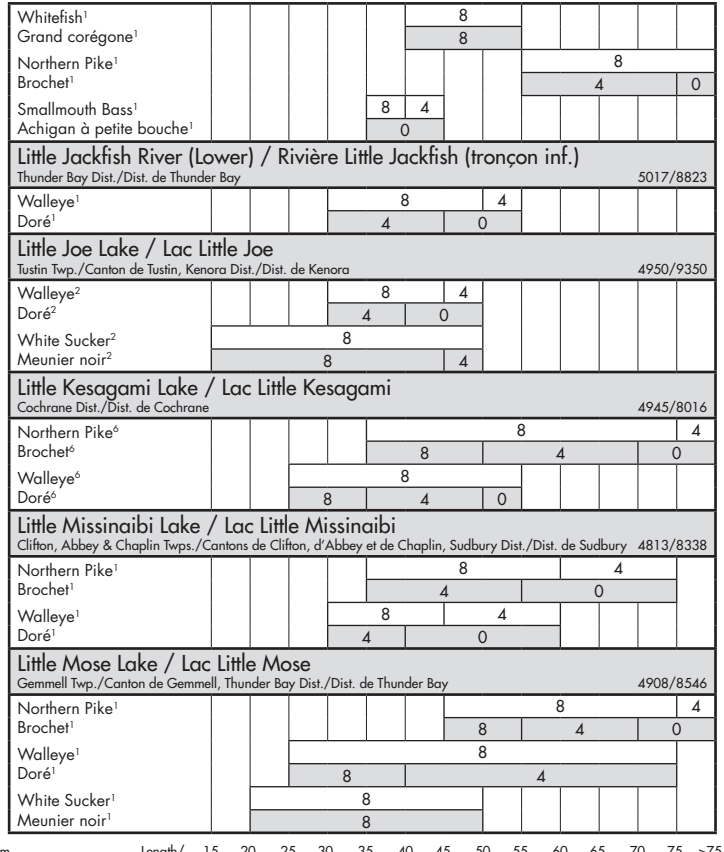

General population/population générale

Sensitive population/population sensible – *Women of child-bearing age and children under 15/Les femmes en âge de procréer et les enfants de moins de 15 ans*

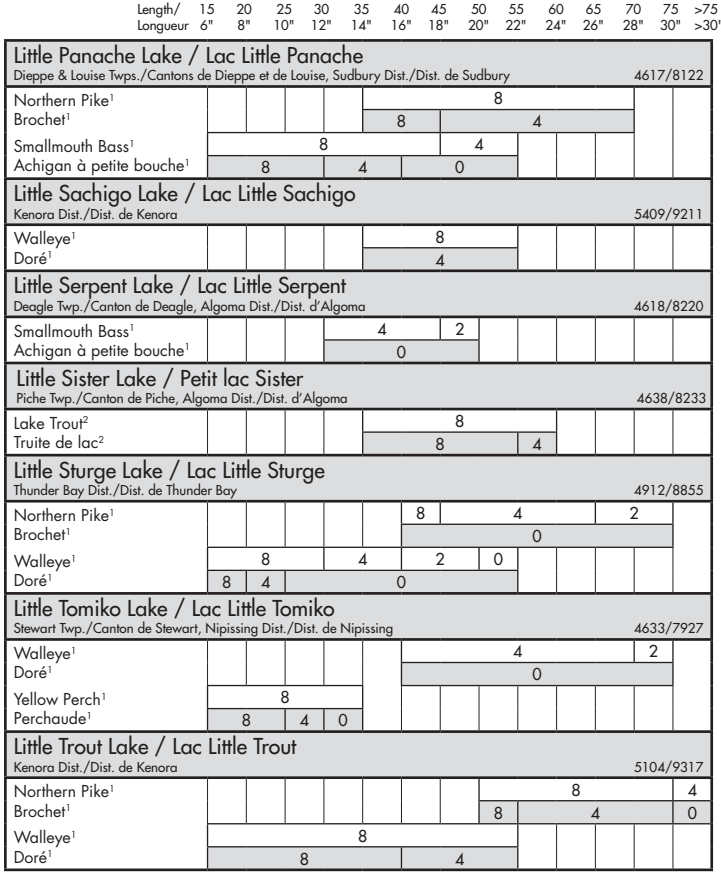
Length/ Longueur
15 6"
20 8"
25 10"
30 12"
35 14"
40 16"
45 18"
50 20"
55 22"
60 24"
65 26"
70 28"
75 30"
>75 cm >30"
Little Panache Lake / Lac Little Panache
Dieppe & Louise Twps./Cantons de Dieppe et de Louise, Sudbury Dist./Dist. de Sudbury
4617/8122
Northern Pike[1] / Brochet[1]
8
8 4
Smallmouth Bass[1] / Achigan à petite bouche[1]
8 4
8 4 0
Little Sachigo Lake / Lac Little Sachigo
Kenora Dist./Dist. de Kenora
5409/9211
Walleye[1] / Doré[1]
8
4
Little Serpent Lake / Lac Little Serpent
Deagle Twp./Canton de Deagle, Algoma Dist./Dist. d'Algoma
4618/8220
Smallmouth Bass[1] / Achigan à petite bouche[1]
4 2
0
Little Sister Lake / Petit lac Sister
Piche Twp./Canton de Piche, Algoma Dist./Dist. d'Algoma
4638/8233
Lake Trout[2] / Truite de lac[2]
8
8 4
Little Sturge Lake / Lac Little Sturge
Thunder Bay Dist./Dist. de Thunder Bay
4912/8855
Northern Pike[1] / Brochet[1]
8 4 2
0
Walleye[1] / Doré[1]
8 4 2 0
8 4 0
Little Tomiko Lake / Lac Little Tomiko
Stewart Twp./Canton de Stewart, Nipissing Dist./Dist. de Nipissing
4633/7927
Walleye[1] / Doré[1]
4 2
0
Yellow Perch[1] / Perchaude[1]
8
8 4 0
Little Trout Lake / Lac Little Trout
Kenora Dist./Dist. de Kenora
5104/9317
Northern Pike[1] / Brochet[1]
8 4
8 4 0
Walleye[1] / Doré[1]
8
8 4
Long Lake / Lac Long
Continued/Suite
Redhorse Sucker[1] / Suceur rouge[1]
8 4
4 0
White Sucker[1] / Meunier noir[1]
8
8 4
Cisco[1] / Cisco[1]
8
8
Longnose Sucker[1] / Meunier rouge[1]
8 4
8 4 0
Ling[2] / Lotte[2]
8 4
0
Long Lake / Lac Long
Eden & Broder Twps./Cantons d'Eden et de Broder, Sudbury Dist./Dist. de Sudbury
4623/8107
Walleye[6] / Doré[6]
8
8 4
Yellow Perch[6] / Perchaude[6]
8
8
Cisco[6] / Cisco[6]
8
8
Long Lake / Lac Long
Milner Twp./Canton de Milner, Timiskaming Dist./Dist. de Témiscamingue
4737/8050
Northern Pike[1] / Brochet[1]
8 4
4 0
Walleye[1] / Doré[1]
8 4 2 0
0
Long Lake / Lac Long
(Kushog, Kinogami & Robillard Lakes)/Lacs Kushog, Kinogami et Robillard)
Timiskaming Dist./Dist. de Témiscamingue
4749/8008
Northern Pike[1] / Brochet[1]
8 4
4 0
Walleye[1] / Doré[1]
8 4 2 0
4 0
Longlegged Lake / Lac Longlegged
Kenora Dist./Dist. de Kenora
5046/9408

Little Trout Lake / Lac Little Trout
Sudbury Dist./Dist. de Sudbury — 4616/8113

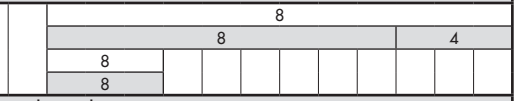

Little Turtle Lake / Lac Little Turtle
Rainy River Dist./Dist. de Rainy River — 4847/9240

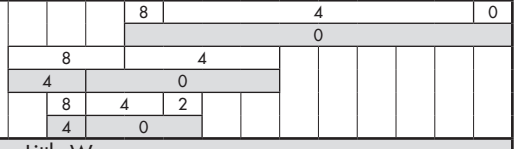

Little Wawa Lake / Lac Little Wawa
Triquet & Peters Twps./Cantons de Triquet et de Peters, Sudbury Dist./Dist. de Sudbury — 4751/8350

Lola Lake / Lac Lola
Dunphy & Chenard Twps./Cantons de Dunphy et de Chenard, Algoma Dist./Dist. d'Algoma — 4822/8438

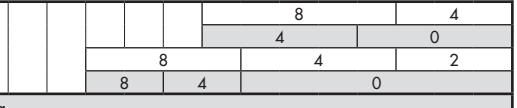

Long Lake / Lac Long
Abrey, Oakes & Daley Twps./Cantons d'Abrey, d'Oakes et de Daley, Thunder Bay Dist./Dist. de Thunder Bay 4930/8650

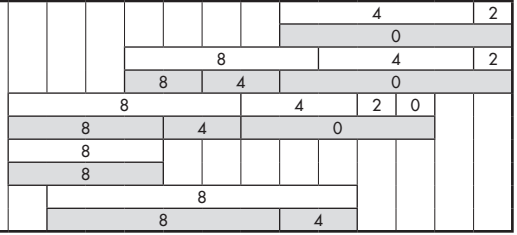

Length/Longueur: 15 6" | 20 8" | 25 10" | 30 12" | 35 14" | 40 16" | 45 18" | 50 20" | 55 22" | 60 24" | 65 26" | 70 28" | 75 30" | >75 cm >30"

Northern Pike[1] / Brochet[1]

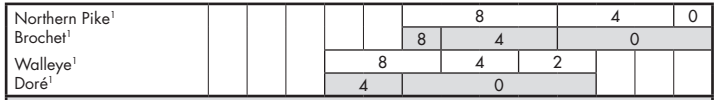

Walleye[1] / Doré[1]

Longpoint Lake / Lac Longpoint
Chown & Lawson Twps./Cantons de Chown et de Lawson, Timiskaming Dist./Dist. de Témiscamingue — 4742/8037

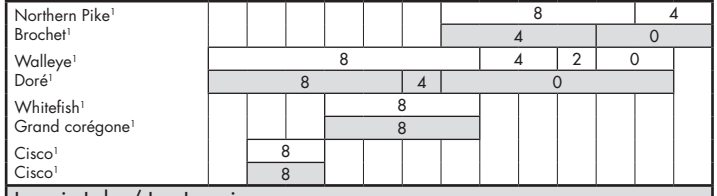

Lorrain Lake / Lac Lorrain
S. Lorrain Twp./Canton de Lorrain S., Timiskaming Dist./Dist. de Témiscamingue — 4706/7937



Louise Lake / Lac Louise
north of Cochrane/nord de Cochrane, Leitch Twp./Canton de Leitch, Cochrane Dist./Dist. de Cochrane — 4916/8107

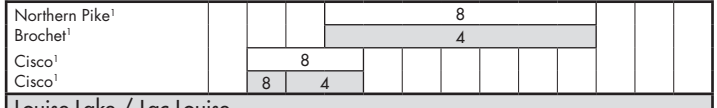

Louise Lake / Lac Louise
west of Hearst/ouest de Hearst, Studholme Twp./Canton de Studholme, Cochrane Dist./Dist. de Cochrane — 4949/8411

Lount Lake / Lac Lount
Kenora Dist./Dist. de Kenora — 5010/9419

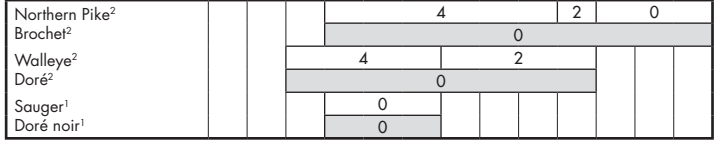

Length/Longueur: 15 6" | 20 8" | 25 10" | 30 12" | 35 14" | 40 16" | 45 18" | 50 20" | 55 22" | 60 24" | 65 26" | 70 28" | 75 30" | >75 cm >30"

General population/population générale

Sensitive population/population sensible – *Women of child-bearing age and children under 15/Les femmes en âge de procréer et les enfants de moins de 15 ans*

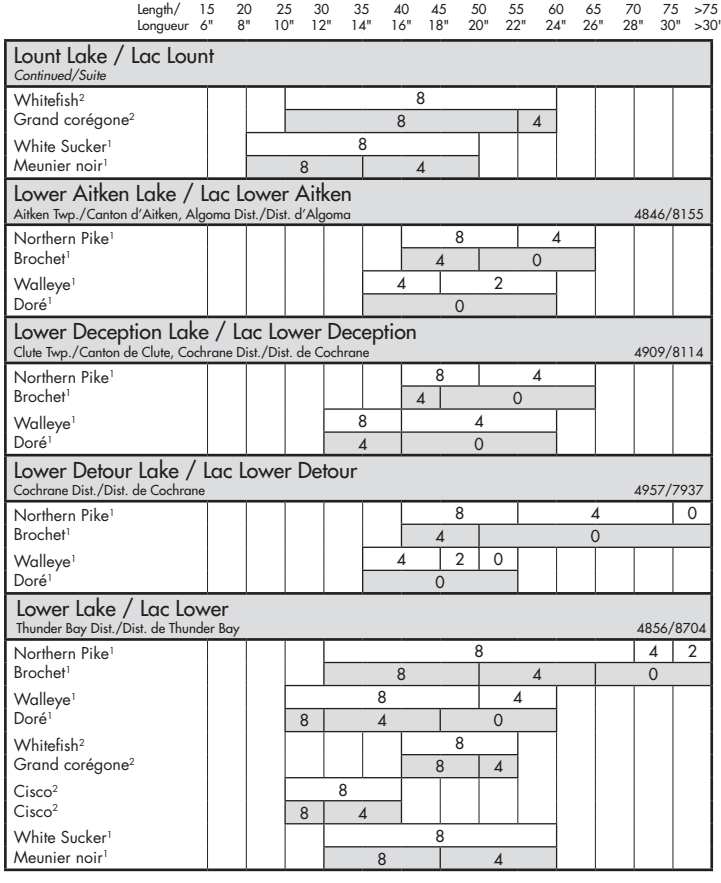
Length/ Longueur
15 6"
20 8"
25 10"
30 12"
35 14"
40 16"
45 18"
50 20"
55 22"
60 24"
65 26"
70 28"
75 30"
>75 cm >30"
Lount Lake / Lac Lount
Continued/Suite
Whitefish2 8
Grand corégone2 8 4
White Sucker1 8
Meunier noir1 8 4
Lower Aitken Lake / Lac Lower Aitken
Aitken Twp./Canton d'Aitken, Algoma Dist./Dist. d'Algoma 4846/8155
Northern Pike1 8 4
Brochet1 4 0
Walleye1 4 2
Doré1 0
Lower Deception Lake / Lac Lower Deception
Clute Twp./Canton de Clute, Cochrane Dist./Dist. de Cochrane 4909/8114
Northern Pike1 8 4
Brochet1 4 0
Walleye1 8 4
Doré1 4 0
Lower Detour Lake / Lac Lower Detour
Cochrane Dist./Dist. de Cochrane 4957/7937
Northern Pike1 8 4 0
Brochet1 4 0
Walleye1 4 2 0
Doré1 0
Lower Lake / Lac Lower
Thunder Bay Dist./Dist. de Thunder Bay 4856/8704
Northern Pike1 8 4 2
Brochet1 8 4 0
Walleye1 8 4
Doré1 8 4 0
Whitefish2 8
Grand corégone2 8 4
Cisco2 8
Cisco2 8 4
White Sucker1 8
Meunier noir1 8 4

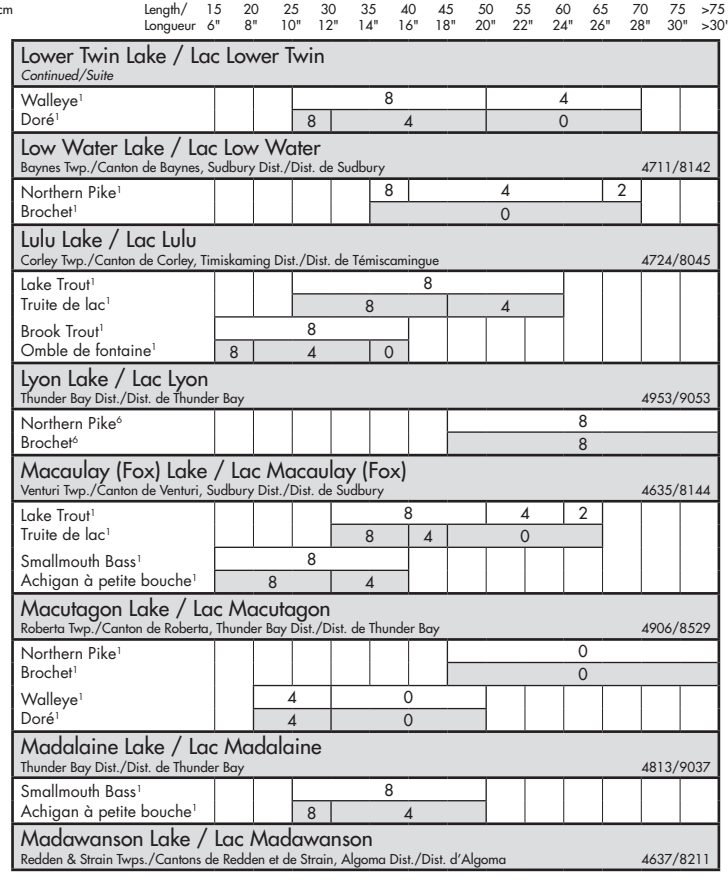
Length/ Longueur
15 6"
20 8"
25 10"
30 12"
35 14"
40 16"
45 18"
50 20"
55 22"
60 24"
65 26"
70 28"
75 30"
>75 cm >30"
Lower Twin Lake / Lac Lower Twin
Continued/Suite
Walleye1 8 4
Doré1 8 4 0
Low Water Lake / Lac Low Water
Baynes Twp./Canton de Baynes, Sudbury Dist./Dist. de Sudbury 4711/8142
Northern Pike1 8 4 2
Brochet1 0
Lulu Lake / Lac Lulu
Corley Twp./Canton de Corley, Timiskaming Dist./Dist. de Témiscamingue 4724/8045
Lake Trout1 8
Truite de lac1 8 4
Brook Trout1 8
Omble de fontaine1 8 4 0
Lyon Lake / Lac Lyon
Thunder Bay Dist./Dist. de Thunder Bay 4953/9053
Northern Pike6 8
Brochet6 8
Macaulay (Fox) Lake / Lac Macaulay (Fox)
Venturi Twp./Canton de Venturi, Sudbury Dist./Dist. de Sudbury 4635/8144
Lake Trout1 8 4 2
Truite de lac1 8 4 0
Smallmouth Bass1 8
Achigan à petite bouche1 8 4
Macutagon Lake / Lac Macutagon
Roberta Twp./Canton de Roberta, Thunder Bay Dist./Dist. de Thunder Bay 4906/8529
Northern Pike1 0
Brochet1 0
Walleye1 4 0
Doré1 4 0
Madalaine Lake / Lac Madalaine
Thunder Bay Dist./Dist. de Thunder Bay 4813/9037
Smallmouth Bass1 8
Achigan à petite bouche1 8 4
Madawanson Lake / Lac Madawanson
Redden & Strain Twps./Cantons de Redden et de Strain, Algoma Dist./Dist. d'Algoma 4637/8211

Lower Matagamasi Lake / Lac Lower Matagamasi
McCarthy Twp./Canton de McCarthy, Sudbury Dist./Dist. de Sudbury — 4650/8029

Lower Notch Lake / Lac Lower Notch
Montreal River/Rivière Montréal
S. Lorrain Twp./Canton de Lorrain S., Timiskaming Dist./Dist. de Témiscamingue — 4708/7928

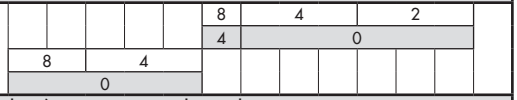

Lower Opikinimika Lake / Lac Lower Opikinimika
Miramichi & Asquith Twps./Cantons de Miramichi et d'Asquith, Sudbury Dist./Dist. de Sudbury — 4731/8120

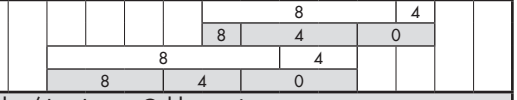

Lower Oshkegami Lake / Lac Lower Oshkegami
Moffat Twp./Canton de Moffat, Sudbury Dist./Dist. de Sudbury — 4719/8121



Lower Shebandowan Lake / Lac Lower Shebandowan
Hagey & Conacher Twp./Canton de Hagey et Conacher
Thunder Bay Dist./Dist. de Thunder Bay — 4836/9010



Lower Tweed Lake / Lac Lower Tweed
Tweed & Blakelock Twps./Cantons de Tweed et de Blakelock, Cochrane Dist./Dist. de Cochrane — 4932/8016

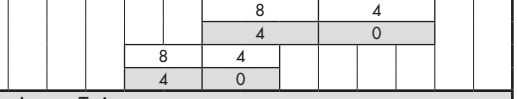

Lower Twin Lake / Lac Lower Twin
Nakina Twp./Canton de Nakina, Thunder Bay Dist./Dist. de Thunder Bay — 5011/8633

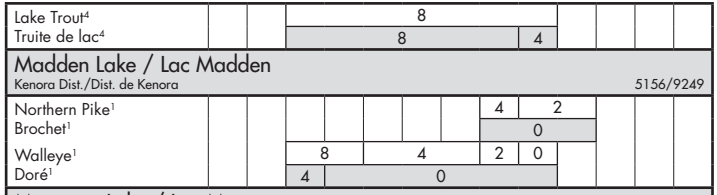

Madden Lake / Lac Madden
Kenora Dist./Dist. de Kenora — 5156/9249

Maggotte Lake / Lac Maggotte
Thunder Bay Dist./Dist. de Thunder Bay — 5006/8928

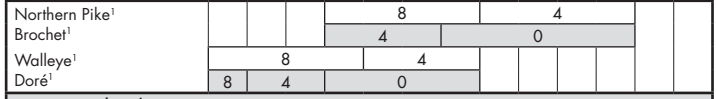

Magiss Lake / Lac Magiss
Kenora Dist./Dist. de Kenora — 5259/9140

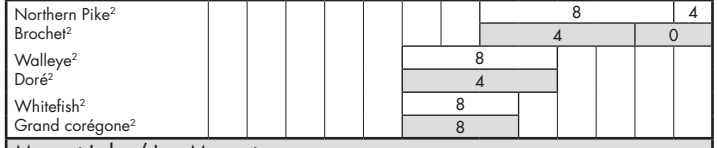

Magnet Lake / Lac Magnet
Errington Twp./Canton d'Errington, Thunder Bay Dist./Dist. de Thunder Bay — 4942/8704

Magpie River / Rivière Magpie
Steephill Falls Reservoir/Réservoir des chutes Steephill, Algoma Dist./Dist. d'Algoma — 4805/8444

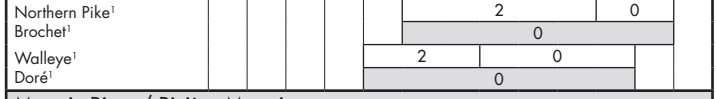

Magpie River / Rivière Magpie
downstream of Steephill Falls Resevoir/en aval du réservoir des chutes Steephill, Algoma Dist./Dist. d'Algoma — 4804/8444

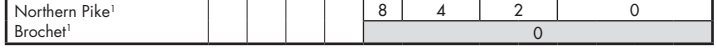

General population/population générale
Sensitive population/population sensible – *Women of child-bearing age and children under 15/Les femmes en âge de procréer et les enfants de moins de 15 ans*

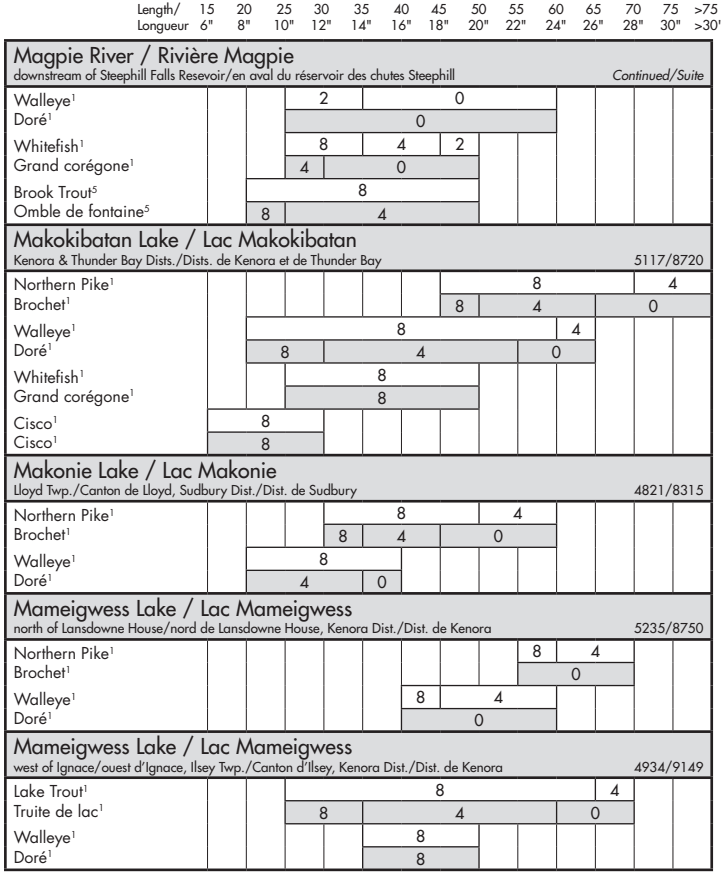
Length/ Longueur
15 6"
20 8"
25 10"
30 12"
35 14"
40 16"
45 18"
50 20"
55 22"
60 24"
65 26"
70 28"
75 30"
>75 cm >30"
Magpie River / Rivière Magpie
downstream of Steephill Falls Resevoir/en aval du réservoir des chutes Steephill
Continued/Suite
Walleye1
Doré1
Whitefish1
Grand corégone1
Brook Trout5
Omble de fontaine5
Makokibatan Lake / Lac Makokibatan
Kenora & Thunder Bay Dists./Dists. de Kenora et de Thunder Bay
5117/8720
Northern Pike1
Brochet1
Walleye1
Doré1
Whitefish1
Grand corégone1
Cisco1
Cisco1
Makonie Lake / Lac Makonie
Lloyd Twp./Canton de Lloyd, Sudbury Dist./Dist. de Sudbury
4821/8315
Northern Pike1
Brochet1
Walleye1
Doré1
Mameigwess Lake / Lac Mameigwess
north of Lansdowne House/nord de Lansdowne House, Kenora Dist./Dist. de Kenora
5235/8750
Northern Pike1
Brochet1
Walleye1
Doré1
Mameigwess Lake / Lac Mameigwess
west of Ignace/ouest d'Ignace, Ilsey Twp./Canton d'Ilsey, Kenora Dist./Dist. de Kenora
4934/9149
Lake Trout1
Truite de lac1
Walleye1
Doré1
Margueratt Lake / Lac Margueratt
Milner Twp./Canton de Milner, Timiskaming Dist./Dist. de Témiscamingue
4737/8052
Yellow Perch1
Perchaude1
Marina Lake / Lac Marina
Corley Twp./Canton de Corley, Timiskaming Dist./Dist. de Témiscamingue
4724/8040
Brook Trout1
Omble de fontaine1
Marmion Lake / Lac Marmion
Rainy River Dist./Dist. de Rainy River
4853/9131
Northern Pike2
Brochet2
Walleye2
Doré2
Marne Lake / Lac Marne
Burrows & Kemp Twps./Cantons de Burrows et de Kemp, Sudbury Dist./Dist. de Sudbury
4747/8119
Northern Pike1
Brochet1
Marquette Lake / Lac Marquette
Marquette Twp./Canton de Marquette, Sudbury Dist./Dist. de Sudbury
4712/8144
Northern Pike1
Brochet1
Marshalok Lake / Lac Marshalok
Kenora Dist./Dist. de Kenora
5022/9335
Whitefish1
Grand corégone1
Cisco1
Cisco1
Marshland Lake / Lac Marshland
Esten Twp./Canton d'Esten, Algoma Dist./Dist. d'Algoma
4619/8237
Brown Bullhead1
Barbotte brune1
Marten Lake / Lac Marten
Sisk & McLaren Twps./Cantons de Sisk et de McLaren, Nipissing Dist./Dist. de Nipissing
4643/7947
Walleye1
Doré1

Manitou Lake / Lac Manitou
Sandfield Twp./Canton de Sandfield, Manitoulin Dist./Dist. de Manitoulin — 4547/8200

Manitou Lake / Lac Manitou
Clement Twp./Canton de Clement, Nipissing Dist./Dist. de Nipissing — 4651/8017



Manitouwadge Lake / Lac Manitouwadge
Gertrude Twp./Canton de Gertrude, Thunder Bay Dist./Dist. de Thunder Bay — 4908/8548

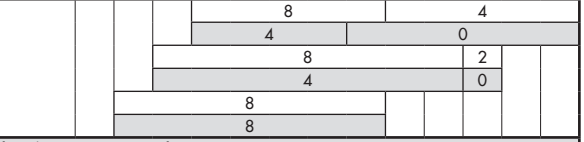

Manitowik Lake / Lac Manitowik
Cowie, Debassige & Bird Twps./Cantons de Cowie, de Debassige et de Bird, Algoma Dist./Dist. d'Algoma — 4810/8424

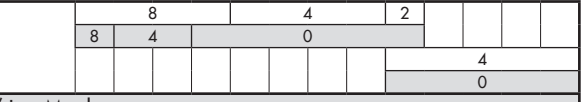

Maple Lake / Lac Maple
McKinnon Twp./Canton de McKinnon, Sudbury Dist./Dist. de Sudbury — 4610/8155

Margaret Lake / Lac Margaret
Leitch Twp./Canton de Leitch, Cochrane Dist./Dist. de Cochrane — 4916/8108



Margot Lake / Lac Margot
Kenora Dist./Dist. de Kenora — 5228/9310

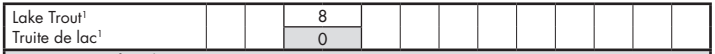

Martison Lake / Lac Martison
Cochrane Dist./Dist. de Cochrane — 5024/8308

Massey Lake / Lac Massey
Capreol Twp./Canton de Capreol, Sudbury Dist./Dist. de Sudbury — 4640/8051

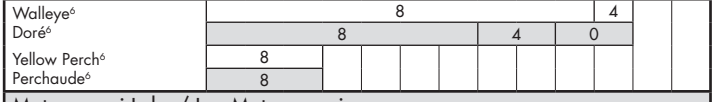

Matagamasi Lake / Lac Matagamasi
Mackelcan & Rathburn Twps./Cantons de Mackelcan et de Rathburn, Sudbury Dist./Dist. de Sudbury — 4647/8036

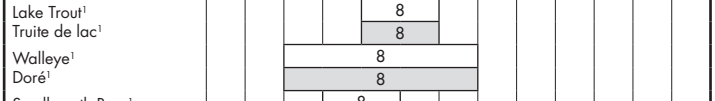

Matchett Lake / Lac Matchett
Kenora Dist./Dist. de Kenora — 5213/9323



Mather Lake / Lac Mather
Kenora Dist./Dist. de Kenora — 5050/9500



General population/population générale

Sensitive population/population sensible – *Women of child-bearing age and children under 15/Les femmes en âge de procréer et les enfants de moins de 15 ans*

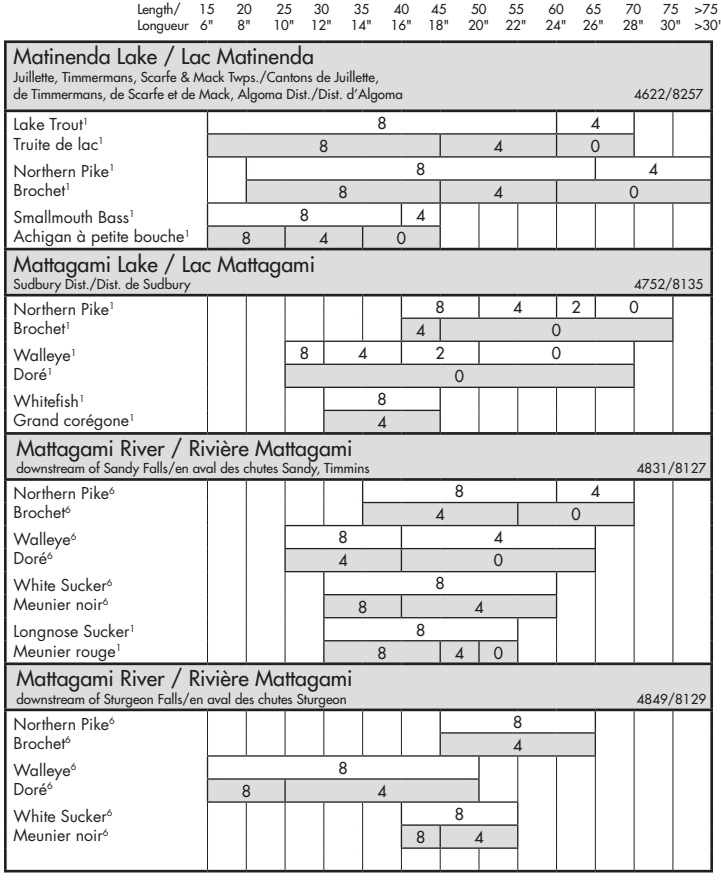
Length/ Longueur
15 6"
20 8"
25 10"
30 12"
35 14"
40 16"
45 18"
50 20"
55 22"
60 24"
65 26"
70 28"
75 30"
>75 cm >30"
Matinenda Lake / Lac Matinenda
Juillette, Timmermans, Scarfe & Mack Twps./Cantons de Juillette, de Timmermans, de Scarfe et de Mack, Algoma Dist./Dist. d'Algoma
4622/8257
Lake Trout[1] / Truite de lac[1]
Northern Pike[1] / Brochet[1]
Smallmouth Bass[1] / Achigan à petite bouche[1]
Mattagami Lake / Lac Mattagami
Sudbury Dist./Dist. de Sudbury
4752/8135
Northern Pike[1] / Brochet[1]
Walleye[1] / Doré[1]
Whitefish[1] / Grand corégone[1]
Mattagami River / Rivière Mattagami
downstream of Sandy Falls/en aval des chutes Sandy, Timmins
4831/8127
Northern Pike[6] / Brochet[6]
Walleye[6] / Doré[6]
White Sucker[6] / Meunier noir[6]
Longnose Sucker[1] / Meunier rouge[1]
Mattagami River / Rivière Mattagami
downstream of Sturgeon Falls/en aval des chutes Sturgeon
4849/8129
Northern Pike[6] / Brochet[6]
Walleye[6] / Doré[6]
White Sucker[6] / Meunier noir[6]

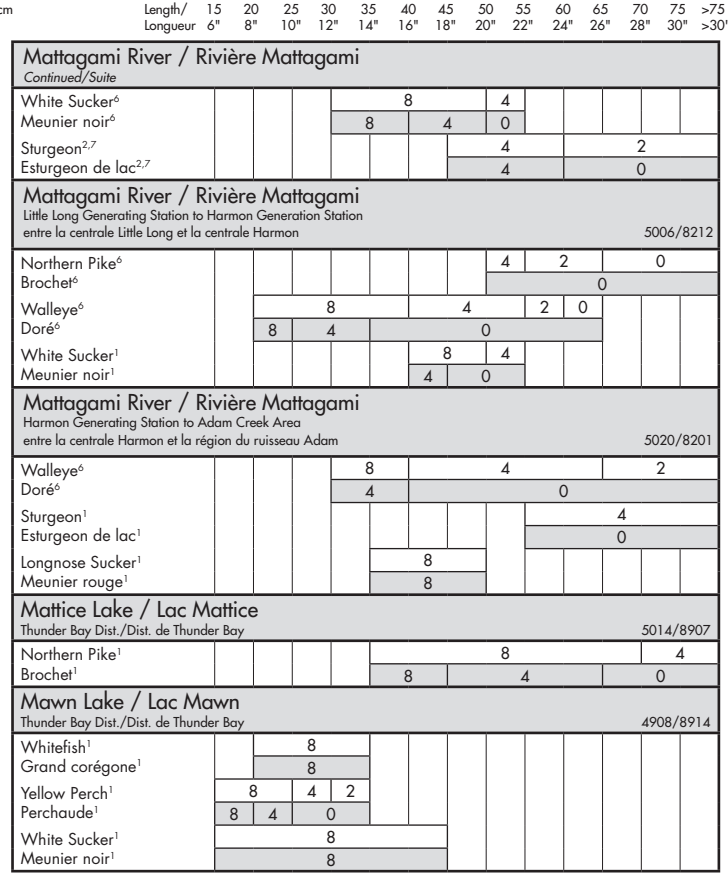
Length/ Longueur
15 6"
20 8"
25 10"
30 12"
35 14"
40 16"
45 18"
50 20"
55 22"
60 24"
65 26"
70 28"
75 30"
>75 cm >30"
Mattagami River / Rivière Mattagami
Continued/Suite
White Sucker[6] / Meunier noir[6]
Sturgeon[2,7] / Esturgeon de lac[2,7]
Mattagami River / Rivière Mattagami
Little Long Generating Station to Harmon Generation Station
entre la centrale Little Long et la centrale Harmon
5006/8212
Northern Pike[6] / Brochet[6]
Walleye[6] / Doré[6]
White Sucker[1] / Meunier noir[1]
Mattagami River / Rivière Mattagami
Harmon Generating Station to Adam Creek Area
entre la centrale Harmon et la région du ruisseau Adam
5020/8201
Walleye[6] / Doré[6]
Sturgeon[1] / Esturgeon de lac[1]
Longnose Sucker[1] / Meunier rouge[1]
Mattice Lake / Lac Mattice
Thunder Bay Dist./Dist. de Thunder Bay
5014/8907
Northern Pike[1] / Brochet[1]
Mawn Lake / Lac Mawn
Thunder Bay Dist./Dist. de Thunder Bay
4908/8914
Whitefish[1] / Grand corégone[1]
Yellow Perch[1] / Perchaude[1]
White Sucker[1] / Meunier noir[1]

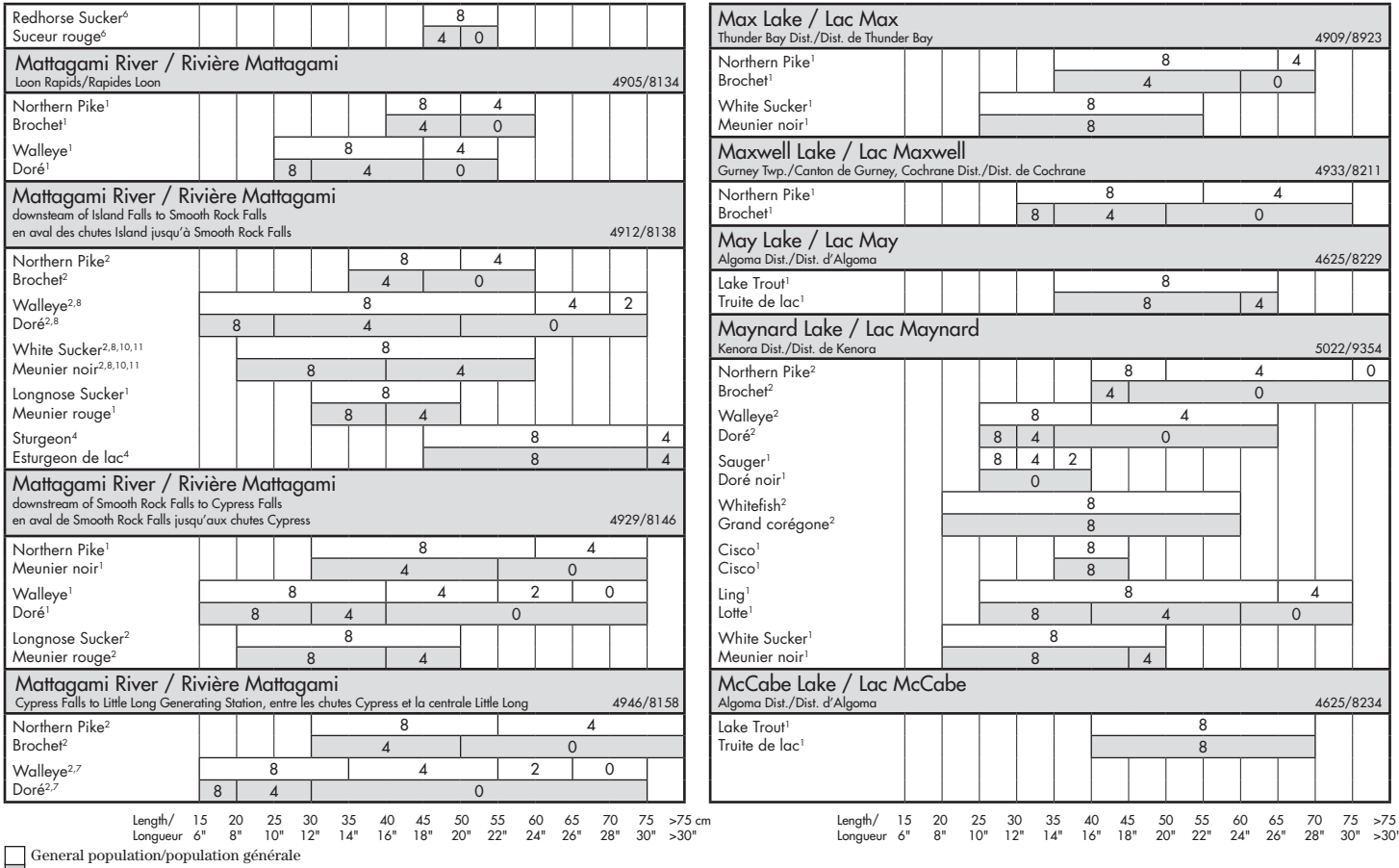

Northern Ontario/Nord de l'Ontario

General population/population générale

Sensitive population/population sensible – *Women of child-bearing age and children under 15/Les femmes en âge de procréer et les enfants de moins de 15 ans*

Length/Longueur: 15 6" | 20 8" | 25 10" | 30 12" | 35 14" | 40 16" | 45 18" | 50 20" | 55 22" | 60 24" | 65 26" | 70 28" | 75 30" | >75 cm >30"

McCarroll Lake / Lac McCarroll

Meredith & Aberdeen Additional Twps./Cantons de Meredith et d'Aberdeen Additional, Algoma Dist./Dist. d'Algoma — 4626/8356

Lake Trout[1] / Truite de lac[1]				8				4					2	
				8		4		0						

McCarthy Lake / Lac McCarthy

Proctor Twp./Canton de Proctor, Algoma Dist./Dist. d'Algoma — 4619/8228

Walleye[2] / Doré[2]								2					0	
								0						

McConnell Lake / Lac McConnell

McAuslan Twp./Canton de McAuslan, Nipissing Dist./Dist. de Nipissing — 4644/7921

Lake Trout[4] / Truite de lac[4]								8						
								8				4		

McCulloch Lake / Lac McCulloch

Corley Twp./Canton de Corley, Timiskaming Dist./Dist. de Témiscamingue — 4720/8042

Lake Trout[1] / Truite de lac[1]		8												
		8												
Whitefish[1] / Grand corégone[1]				8										
				8										

McFarlane Lake / Lac McFarlane

Broder Twp./Canton de Broder, Sudbury Dist./Dist. de Sudbury — 4625/8059

Walleye[6] / Doré[6]								8						
								8					4	
Cisco[6] / Cisco[6]		8												
		8												

McIntosh Lake / Lac McIntosh

German & Dundonald Twps./Cantons de German et de Dundonald, Cochrane Dist./Dist. de Cochrane — 4838/8052

Northern Pike[1] / Brochet[1]						8			4				2	
						4			0					

McKay Lake / Lac McKay

Thunder Bay Dist./Dist. de Thunder Bay — 4937/8625

Lake Trout[1] / Truite de lac[1]					8					4				
				8		4			0					
Whitefish[2] / Grand corégone[2]							8							
							8							

Melchett Lake / Lac Melchett

Continued/Suite

Walleye[1] / Doré[1]			8				4				2			
		8	4				0							

Melick Lake / Lac Melick

Montrose Twp./Canton de Montrose, Timiskaming Dist./Dist. de Témiscamingue — 4757/8103

Yellow Perch[1] / Perchaude[1]	8													
	8													

Menako Lake / Lac Menako

Kenora Dist./Dist. de Kenora — 5205/9011

Northern Pike[1] / Brochet[1]					8				4					
				8		4			0					
Walleye[1] / Doré[1]			8			4								
		8	4			0								

Mercer Lake / Lac Mercer

Falconer Twp./Canton de Falconer, Nipissing Dist./Dist. de Nipissing — 4610/8015

Northern Pike[1] / Brochet[1]							8		4					
						4			0					
Walleye[1] / Doré[1]				8		4		2						
				4		0								

Mesomikenda Lake / Lac Mesomikenda

Chester Twp./Canton de Chester, Sudbury Dist./Dist. de Sudbury — 4740/8153

Northern Pike[1] / Brochet[1]						8		4						
						4		0						
Walleye[1] / Doré[1]			8		4		2		0					
			4		0									
White Sucker[1] / Meunier noir[1]				8										
				8		4								

Meta Lake / Lac Meta

Thunder Bay Dist./Dist. de Thunder Bay — 5031/8724

Northern Pike[1] / Brochet[1]							8							
						8			4				0	
Walleye[1] / Doré[1]				8						4				
		8			4				0					
Yellow Perch[1] / Perchaude[1]			8											
		8	4											

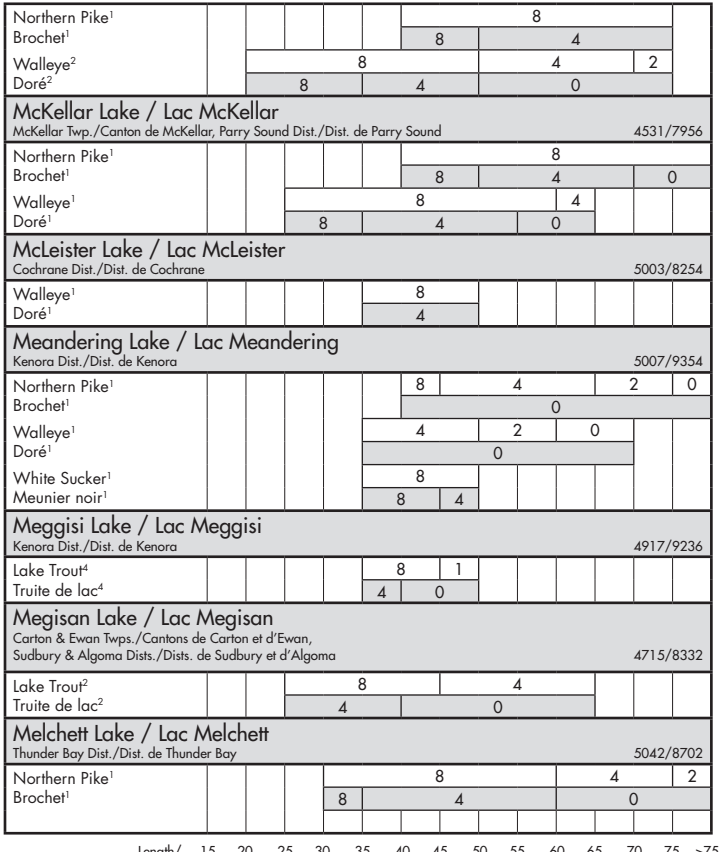

General population/population générale

Sensitive population/population sensible – *Women of child-bearing age and children under 15/Les femmes en âge de procréer et les enfants de moins de 15 ans*

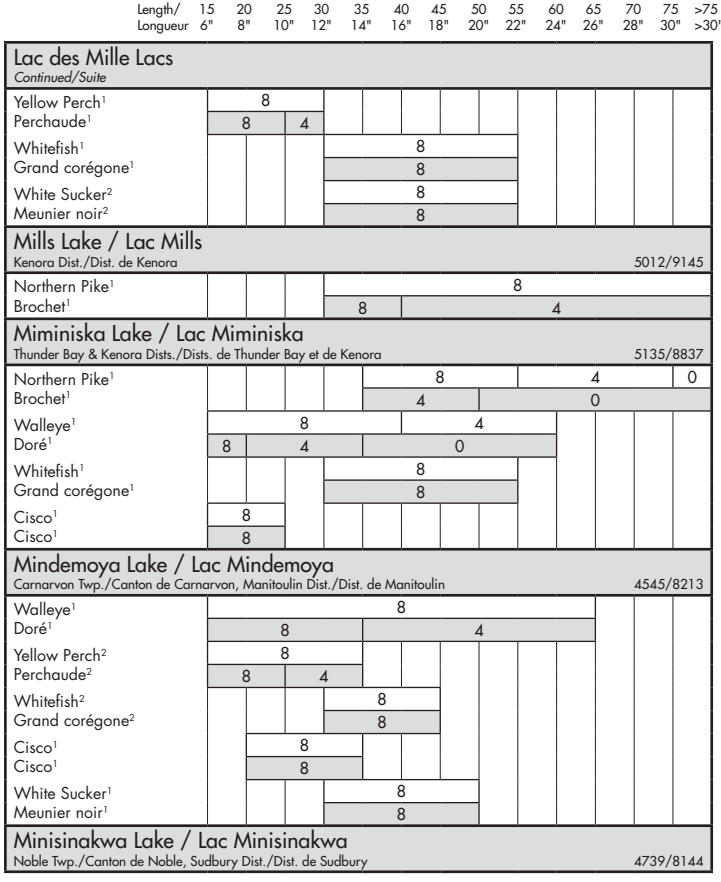
Length/ Longueur
15 6"
20 8"
25 10"
30 12"
35 14"
40 16"
45 18"
50 20"
55 22"
60 24"
65 26"
70 28"
75 30"
>75 cm >30"
Lac des Mille Lacs
Continued/Suite
Yellow Perch1
Perchaude1
Whitefish1
Grand corégone1
White Sucker2
Meunier noir2
Mills Lake / Lac Mills
Kenora Dist./Dist. de Kenora
5012/9145
Northern Pike1
Brochet1
Miminiska Lake / Lac Miminiska
Thunder Bay & Kenora Dists./Dists. de Thunder Bay et de Kenora
5135/8837
Northern Pike1
Brochet1
Walleye1
Doré1
Whitefish1
Grand corégone1
Cisco1
Cisco1
Mindemoya Lake / Lac Mindemoya
Carnarvon Twp./Canton de Carnarvon, Manitoulin Dist./Dist. de Manitoulin
4545/8213
Walleye1
Doré1
Yellow Perch2
Perchaude2
Whitefish2
Grand corégone2
Cisco1
Cisco1
White Sucker1
Meunier noir1
Minisinakwa Lake / Lac Minisinakwa
Noble Twp./Canton de Noble, Sudbury Dist./Dist. de Sudbury
4739/8144

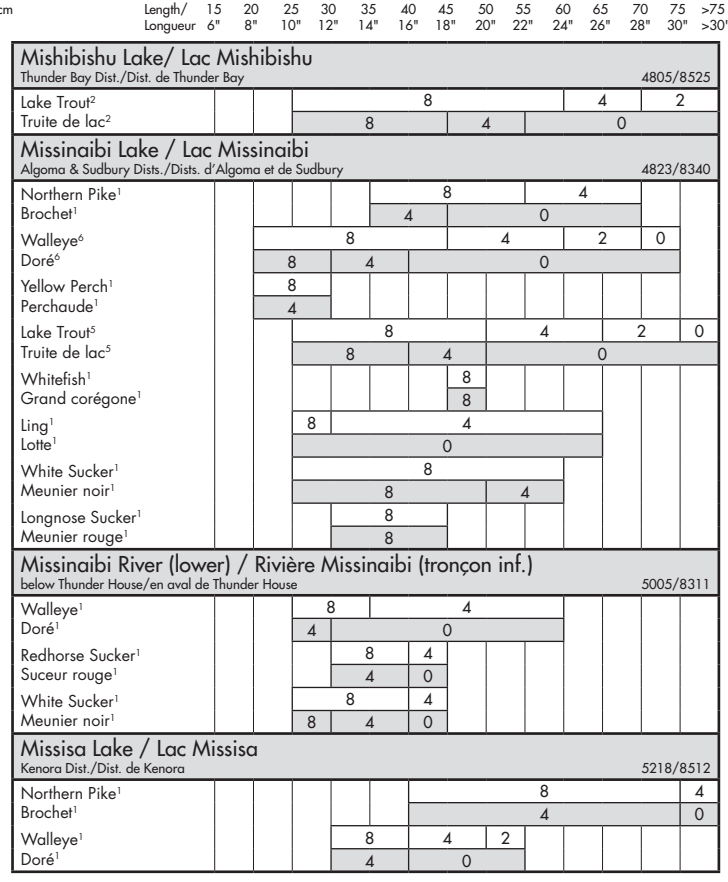
Length/ Longueur
15 6"
20 8"
25 10"
30 12"
35 14"
40 16"
45 18"
50 20"
55 22"
60 24"
65 26"
70 28"
75 30"
>75 cm >30"
Mishibishu Lake/ Lac Mishibishu
Thunder Bay Dist./Dist. de Thunder Bay
4805/8525
Lake Trout2
Truite de lac2
Missinaibi Lake / Lac Missinaibi
Algoma & Sudbury Dists./Dists. d'Algoma et de Sudbury
4823/8340
Northern Pike1
Brochet1
Walleye6
Doré6
Yellow Perch1
Perchaude1
Lake Trout5
Truite de lac5
Whitefish1
Grand corégone1
Ling1
Lotte1
White Sucker1
Meunier noir1
Longnose Sucker1
Meunier rouge1
Missinaibi River (lower) / Rivière Missinaibi (tronçon inf.)
below Thunder House/en aval de Thunder House
5005/8311
Walleye1
Doré1
Redhorse Sucker1
Suceur rouge1
White Sucker1
Meunier noir1
Missisa Lake / Lac Missisa
Kenora Dist./Dist. de Kenora
5218/8512
Northern Pike1
Brochet1
Walleye1
Doré1

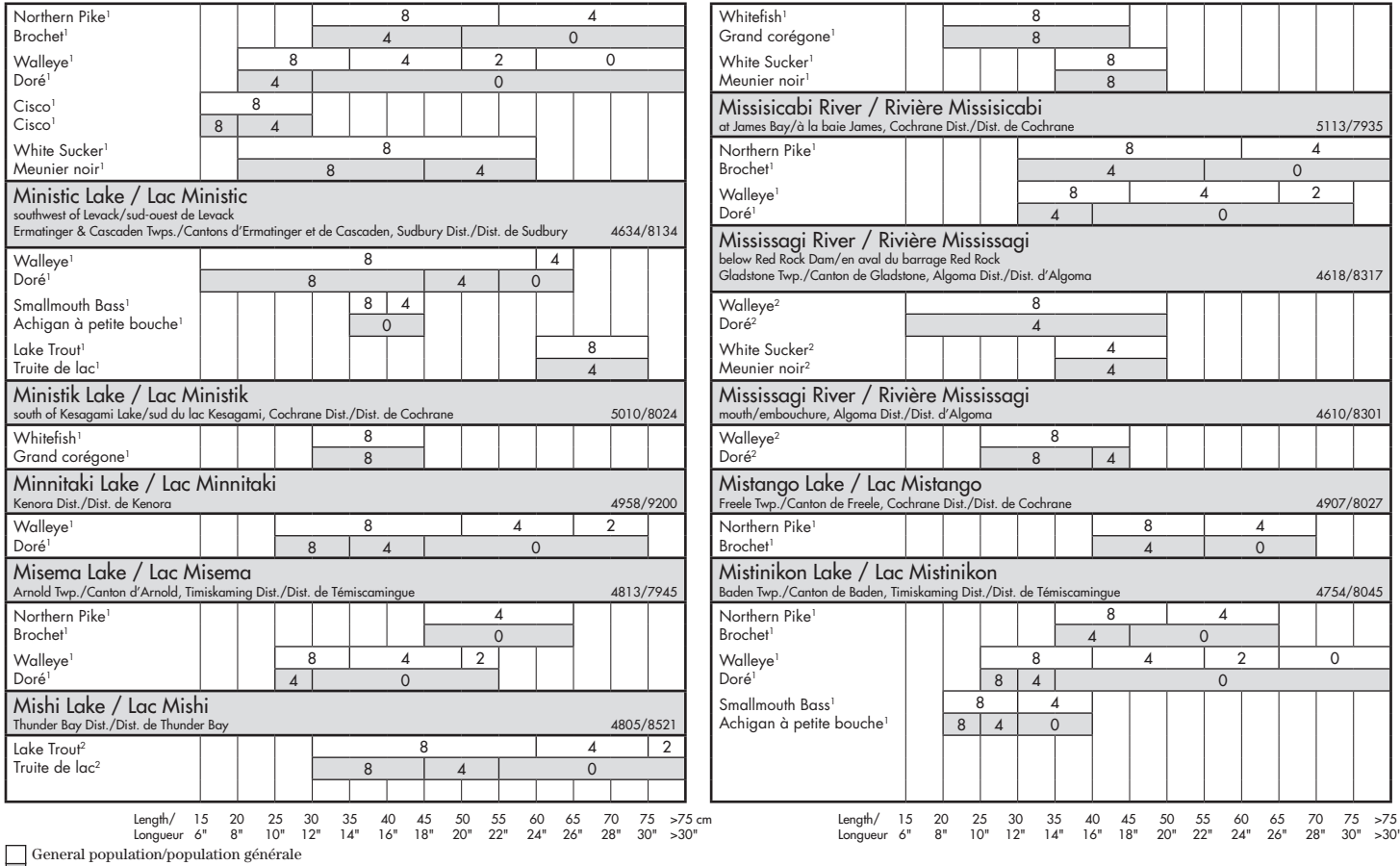

General population/population générale

Sensitive population/population sensible – *Women of child-bearing age and children under 15/Les femmes en âge de procréer et les enfants de moins de 15 ans*

Length/Longueur: 15 6" | 20 8" | 25 10" | 30 12" | 35 14" | 40 16" | 45 18" | 50 20" | 55 22" | 60 24" | 65 26" | 70 28" | 75 30" | >75 cm >30"

Mojikit Lake / Lac Mojikit
Thunder Bay Dist./Dist. de Thunder Bay — 5040/8815

Walleye[1]					8			4			2				
Doré[1]					4			0							

Molson Lake / Lac Molson
Bomby Twp./Canton de Bomby, Thunder Bay Dist./Dist. de Thunder Bay — 4840/8553

Northern Pike[1]								4			2		0		
Brochet[1]								0							

Monmonawson Lake / Lac Monmonawson
Kenora Dist./Dist. de Kenora — 5142/8930

Northern Pike[1]											8				
Brochet[1]											4				

Montreal River / Rivière Montréal
at Matachewan/à Matachewan, Cairo Twp./Canton de Cairo, Timiskaming Dist./Dist. de Témiscamingue — 4756/8039

Northern Pike[6]							8			4				0	
Brochet[6]							8	4		0					
Walleye[5]			8			4			2			0			
Doré[5]			4			0									
Smallmouth Bass[6]				8			4	2							
Achigan à petite bouche[5]				4			0								
Yellow Perch[6]			8												
Perchaude[6]			8												
Rock Bass[6]		8	4												
Crapet de roche[6]		4	0												
Whitefish[6]								8							
Grand corégone[6]								8				4			
White Sucker[5]								8							
Meunier noir[5]							8	4							

Moose Lake / Lac Moose
Bond Twp./Canton de Bond, Cochrane Dist./Dist. de Cochrane — 4830/8044

Northern Pike[5]							8				4				
Brochet[5]							4			0					
Walleye[5]				8			4			2					
Doré[5]				4			0								
White Sucker[6]					8										
Meunier noir[6]					8		4								

Mose Lake / Lac Mose
Gemmell Twp./Canton de Gemmell, Thunder Bay Dist./Dist. de Thunder Bay — 4909/8545

Walleye[6]					8										
Doré[6]					8		4								
White Sucker[6]				8											
Meunier noir[6]				8											

Moseley Lake / Lac Moseley
Edwards Twp./Canton d'Edwards, Cochrane Dist./Dist. de Cochrane — 4852/8038

Northern Pike[1]							8			4					
Brochet[1]							4			0					

Mosquito Lake / Lac Mosquito
Cochrane Dist./Dist. de Cochrane — 4959/7941

Northern Pike[1]							8								
Brochet[1]							4		0						
Walleye[1]					8			4							
Doré[1]					4		0								

Mount Lake / Lac Mount
Kenora & Rainy River Dists./Dists. de Kenora et de Rainy River — 4902/9210

Northern Pike[1]							8								
Brochet[1]							4			0					
Walleye[1]				8			4								
Doré[1]				8	4		0								
Lake Trout[1]							8								
Truite de lac[1]							4	0							

Lake of the Mountains (Dubourne Lake) / Lac des Montagnes (Lac Dubourne)
Cobden & Striker Twps./Cantons de Cobden et de Striker, Algoma Dist./Dist. d'Algoma — 4615/8255

Lake Trout[2]				8		1		0							
Truite de lac[2]				8				0							

Mozhabong Lake / Lac Mozhabong
Beebe & Del Villano Twps./Cantons de Beebe et de Del Villano, Algoma Dist./Dist. d'Algoma — 4657/8205

Northern Pike[1]									8						
Brochet[1]								8				4			

Murray Lake / Lac Murray
south of Missinaibi/sud de Missinaibi
Bruyere & Copenace Twps./Cantons de Bruyere et de Copenace, Algoma Dist./Dist. d'Algoma — 4814/8409

Moose River / Rivière Moose
at Kwataboahegan River/à la rivière Kwataboahegan, Cochrane Dist./Dist. de Cochrane — 5109/8050

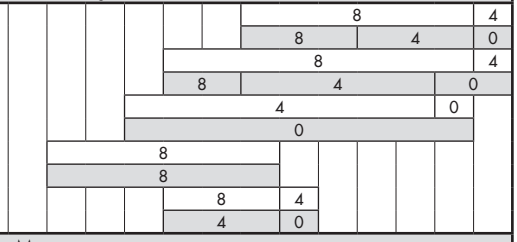

Moose River / Rivière Moose
Moosonee, Cochrane Dist./Dist. de Cochrane — 5120/8024

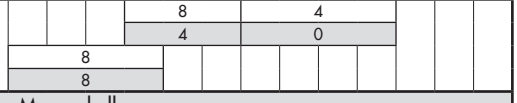

Mooseskull Lake / Lac Mooseskull
Thunder Bay Dist./Dist. de Thunder Bay — 4916/8530

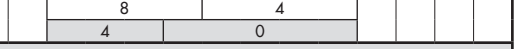

Moray Lake / Lac Moray
Zavits Twp./Canton de Zavits, Sudbury Dist./Dist. de Sudbury — 4802/8105

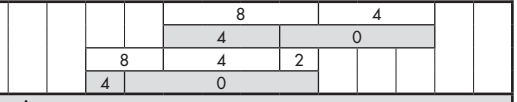

Morris Lake / Lac Morris
Kenora Dist./Dist. de Kenora — 5145/9120

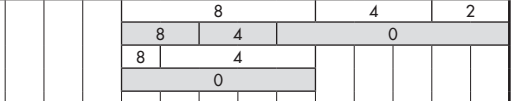

Length/Longueur: 15 6" 20 8" 25 10" 30 12" 35 14" 40 16" 45 18" 50 20" 55 22" 60 24" 65 26" 70 28" 75 30" >75 cm >30"

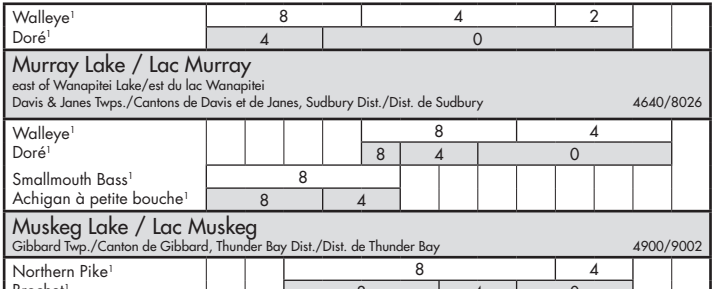

Murray Lake / Lac Murray
east of Wanapitei Lake/est du lac Wanapitei
Davis & Janes Twps./Cantons de Davis et de Janes, Sudbury Dist./Dist. de Sudbury — 4640/8026

Muskeg Lake / Lac Muskeg
Gibbard Twp./Canton de Gibbard, Thunder Bay Dist./Dist. de Thunder Bay — 4900/9002

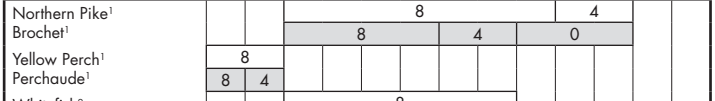

Muswabik Lake / Lac Muswabik
Cochrane Dist./Dist. de Cochrane — 5135/8505

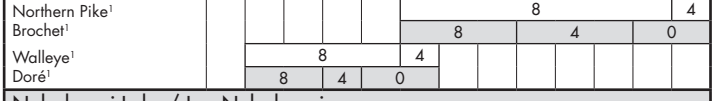

Nabakwasi Lake / Lac Nabakwasi
Miramichi Twp./Canton de Miramichi, Sudbury Dist./Dist. de Sudbury — 4733/8127

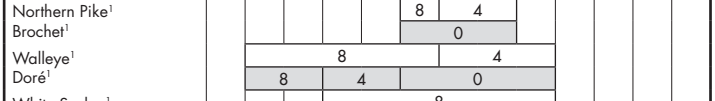

Length/Longueur: 15 6" 20 8" 25 10" 30 12" 35 14" 40 16" 45 18" 50 20" 55 22" 60 24" 65 26" 70 28" 75 30" >75 cm >30"

General population/population générale

Sensitive population/population sensible – *Women of child-bearing age and children under 15/Les femmes en âge de procréer et les enfants de moins de 15 ans*

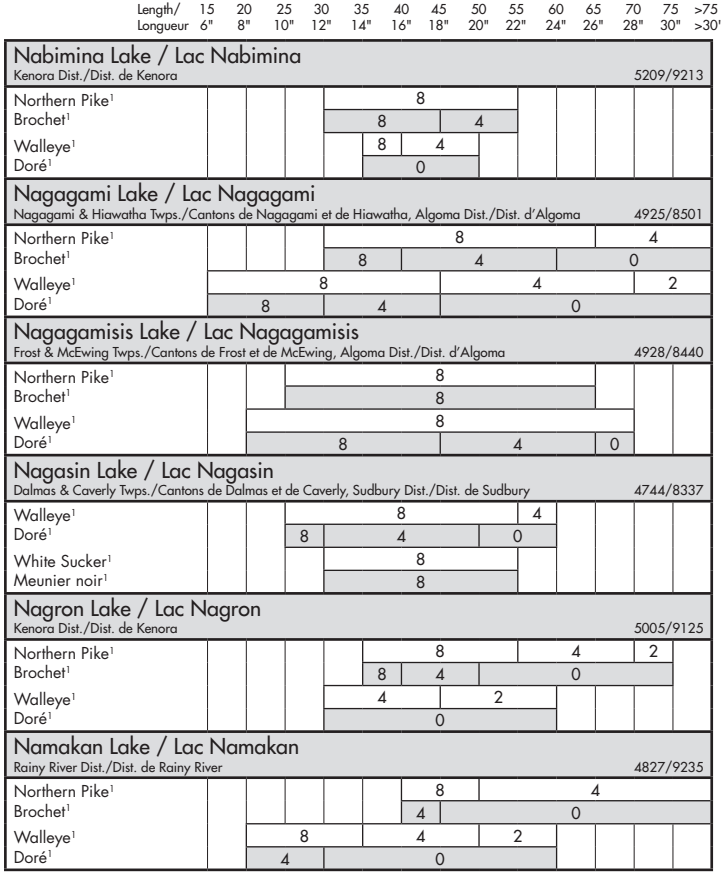
Length/ Longueur
15 6"
20 8"
25 10"
30 12"
35 14"
40 16"
45 18"
50 20"
55 22"
60 24"
65 26"
70 28"
75 30"
>75 cm >30"
Nabimina Lake / Lac Nabimina
Kenora Dist./Dist. de Kenora
5209/9213
Northern Pike1
Brochet1
Walleye1
Doré1
Nagagami Lake / Lac Nagagami
Nagagami & Hiawatha Twps./Cantons de Nagagami et de Hiawatha, Algoma Dist./Dist. d'Algoma
4925/8501
Nagagamisis Lake / Lac Nagagamisis
Frost & McEwing Twps./Cantons de Frost et de McEwing, Algoma Dist./Dist. d'Algoma
4928/8440
Nagasin Lake / Lac Nagasin
Dalmas & Caverly Twps./Cantons de Dalmas et de Caverly, Sudbury Dist./Dist. de Sudbury
4744/8337
White Sucker1
Meunier noir1
Nagron Lake / Lac Nagron
Kenora Dist./Dist. de Kenora
5005/9125
Namakan Lake / Lac Namakan
Rainy River Dist./Dist. de Rainy River
4827/9235

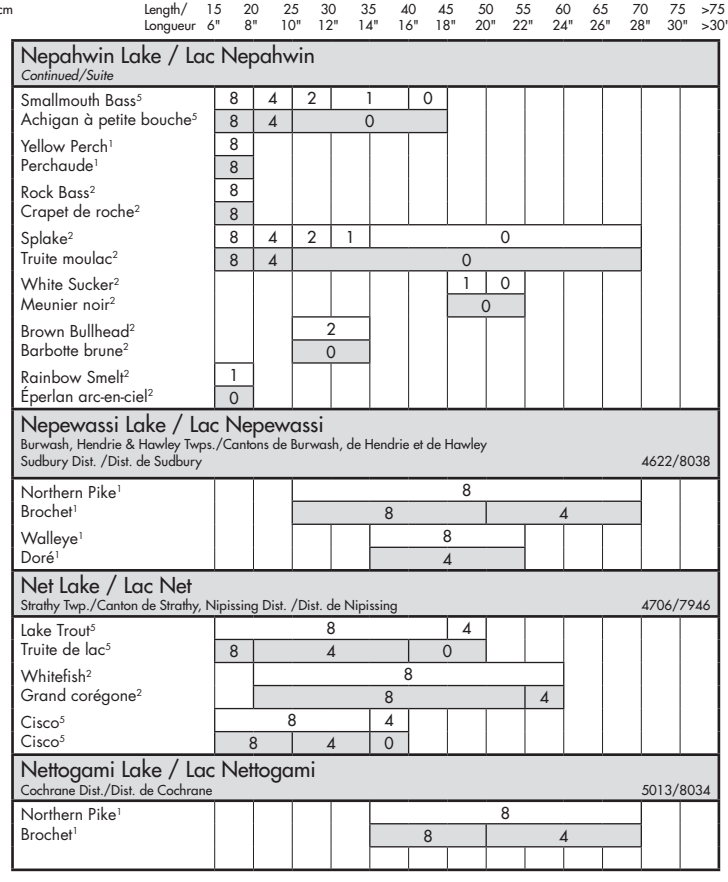
Length/ Longueur
15 6"
20 8"
25 10"
30 12"
35 14"
40 16"
45 18"
50 20"
55 22"
60 24"
65 26"
70 28"
75 30"
>75 cm >30"
Nepahwin Lake / Lac Nepahwin
Continued/Suite
Smallmouth Bass5
Achigan à petite bouche5
Yellow Perch1
Perchaude1
Rock Bass2
Crapet de roche2
Splake2
Truite moulac2
White Sucker2
Meunier noir2
Brown Bullhead2
Barbotte brune2
Rainbow Smelt2
Éperlan arc-en-ciel2
Nepewassi Lake / Lac Nepewassi
Burwash, Hendrie & Hawley Twps./Cantons de Burwash, de Hendrie et de Hawley
Sudbury Dist. /Dist. de Sudbury
4622/8038
Net Lake / Lac Net
Strathy Twp./Canton de Strathy, Nipissing Dist. /Dist. de Nipissing
4706/7946
Lake Trout5
Truite de lac5
Whitefish2
Grand corégone2
Cisco5
Cisco5
Nettogami Lake / Lac Nettogami
Cochrane Dist./Dist. de Cochrane
5013/8034

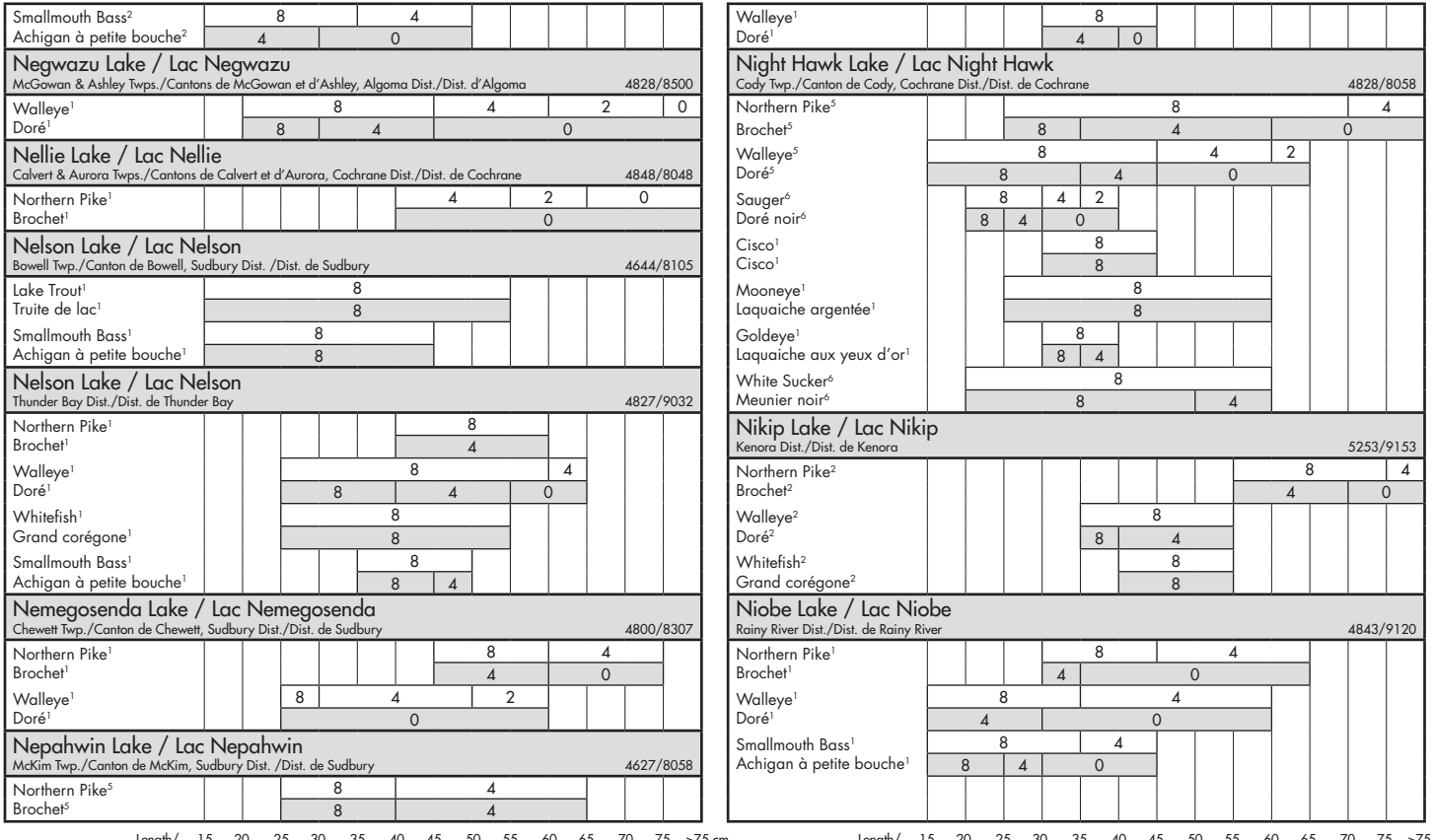

General population/population générale

Sensitive population/population sensible – *Women of child-bearing age and children under 15/Les femmes en âge de procréer et les enfants de moins de 15 ans*

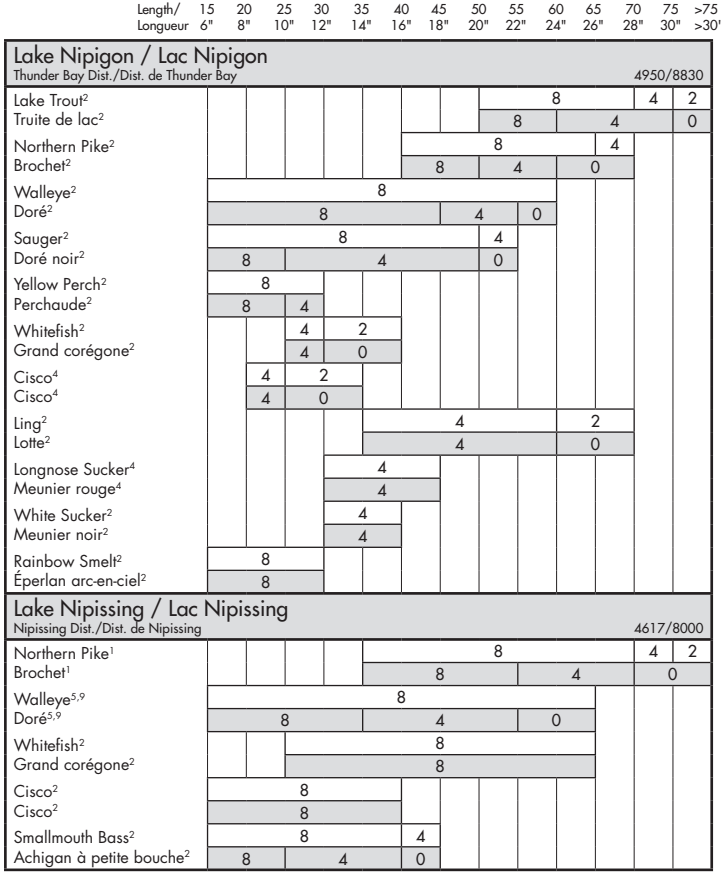
Length/ Longueur
15 6"
20 8"
25 10"
30 12"
35 14"
40 16"
45 18"
50 20"
55 22"
60 24"
65 26"
70 28"
75 30"
>75 cm >30"
Lake Nipigon / Lac Nipigon
Thunder Bay Dist./Dist. de Thunder Bay
4950/8830
Lake Trout2
Truite de lac2
Northern Pike2
Brochet2
Walleye2
Doré2
Sauger2
Doré noir2
Yellow Perch2
Perchaude2
Whitefish2
Grand corégone2
Cisco4
Cisco4
Ling2
Lotte2
Longnose Sucker4
Meunier rouge4
White Sucker2
Meunier noir2
Rainbow Smelt2
Éperlan arc-en-ciel2
Lake Nipissing / Lac Nipissing
Nipissing Dist./Dist. de Nipissing
4617/8000
Northern Pike1
Brochet1
Walleye5,9
Doré5,9
Whitefish2
Grand corégone2
Cisco2
Cisco2
Smallmouth Bass2
Achigan à petite bouche2

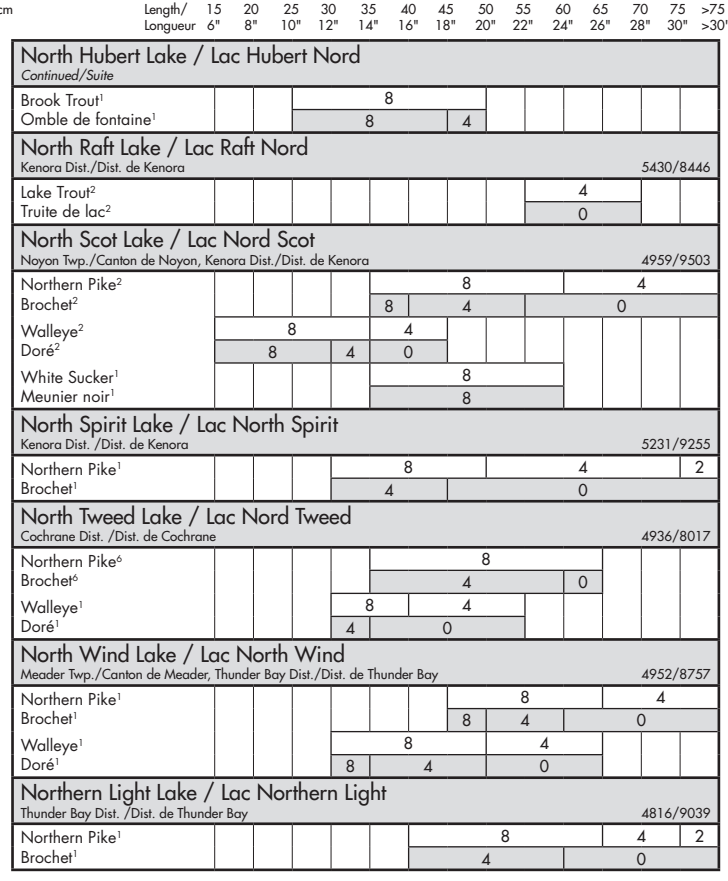
Length/ Longueur
15 6"
20 8"
25 10"
30 12"
35 14"
40 16"
45 18"
50 20"
55 22"
60 24"
65 26"
70 28"
75 30"
>75 cm >30"
North Hubert Lake / Lac Hubert Nord
Continued/Suite
Brook Trout1
Omble de fontaine1
North Raft Lake / Lac Raft Nord
Kenora Dist./Dist. de Kenora
5430/8446
Lake Trout2
Truite de lac2
North Scot Lake / Lac Nord Scot
Noyon Twp./Canton de Noyon, Kenora Dist./Dist. de Kenora
4959/9503
Northern Pike2
Brochet2
Walleye2
Doré2
White Sucker1
Meunier noir1
North Spirit Lake / Lac North Spirit
Kenora Dist. /Dist. de Kenora
5231/9255
Northern Pike1
Brochet1
North Tweed Lake / Lac Nord Tweed
Cochrane Dist. /Dist. de Cochrane
4936/8017
Northern Pike6
Brochet6
Walleye1
Doré1
North Wind Lake / Lac North Wind
Meader Twp./Canton de Meader, Thunder Bay Dist./Dist. de Thunder Bay
4952/8757
Northern Pike1
Brochet1
Walleye1
Doré1
Northern Light Lake / Lac Northern Light
Thunder Bay Dist. /Dist. de Thunder Bay
4816/9039
Northern Pike1
Brochet1

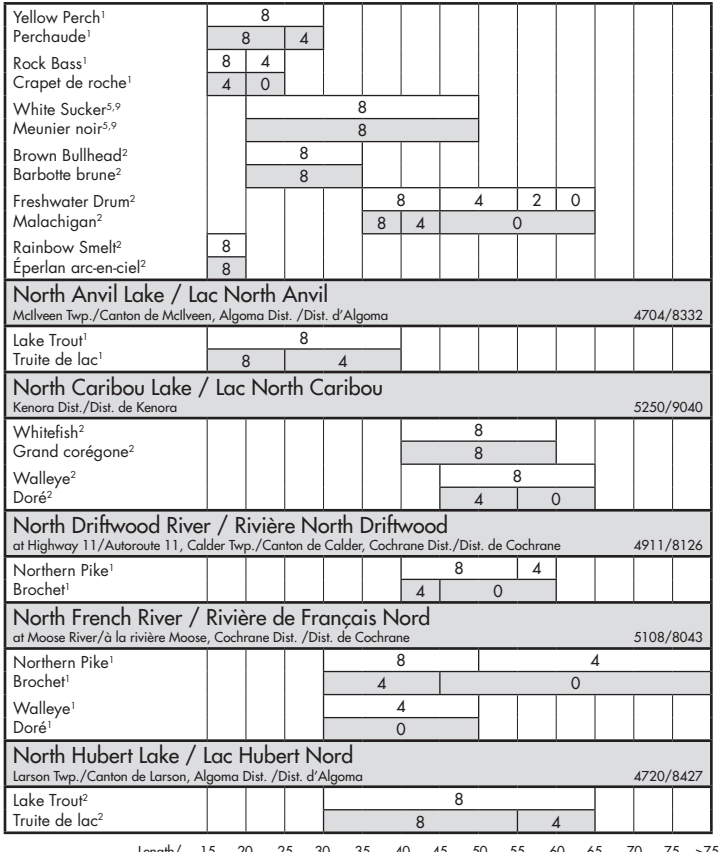

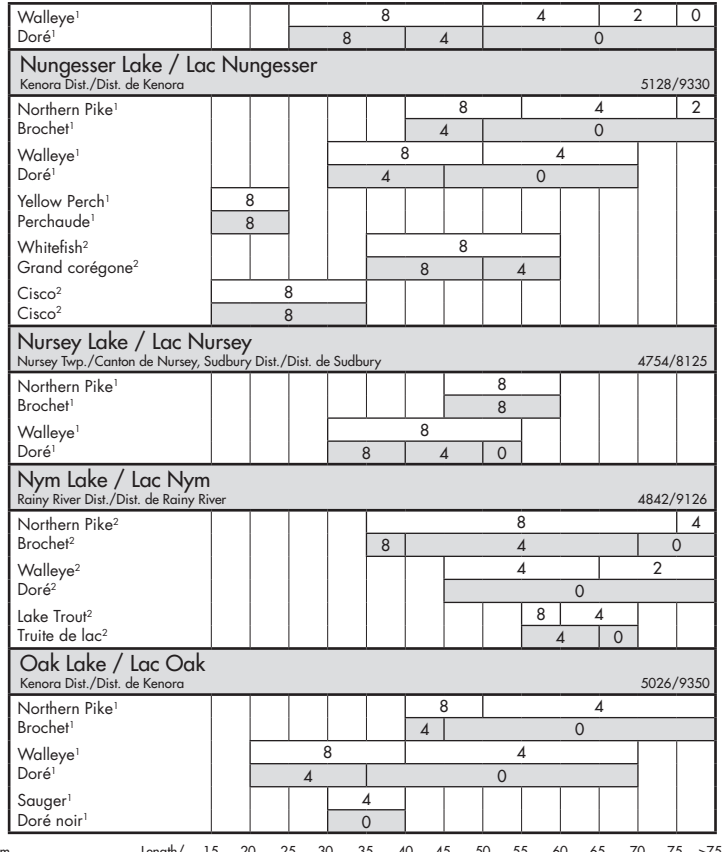

General population/population générale

Sensitive population/population sensible – *Women of child-bearing age and children under 15/Les femmes en âge de procréer et les enfants de moins de 15 ans*

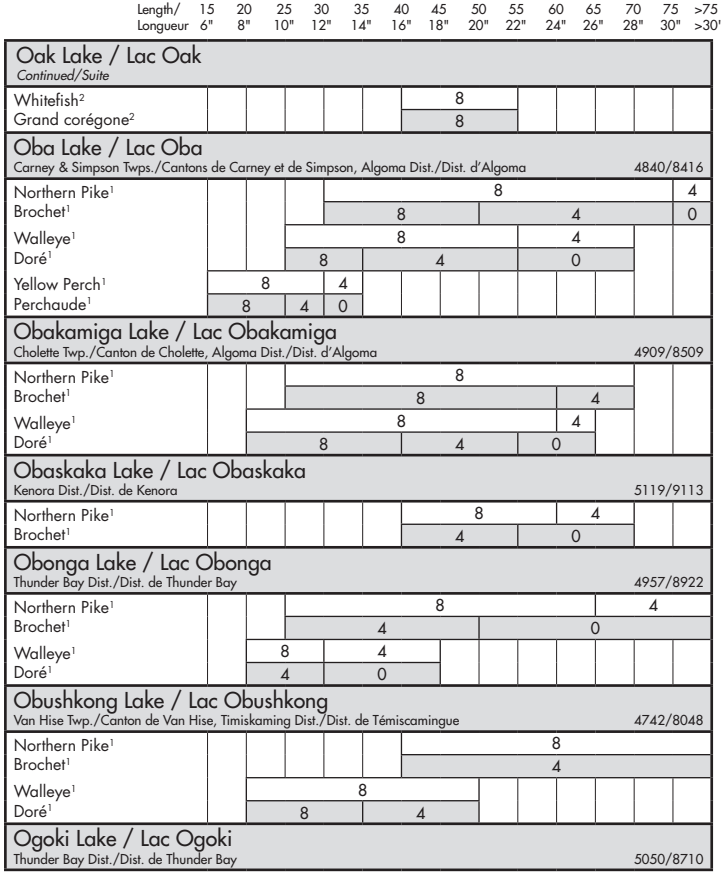
Length/ Longueur
15 6"
20 8"
25 10"
30 12"
35 14"
40 16"
45 18"
50 20"
55 22"
60 24"
65 26"
70 28"
75 30"
>75 cm >30"
Oak Lake / Lac Oak
Continued/Suite
Whitefish2 8
Grand corégone2 8
Oba Lake / Lac Oba
Carney & Simpson Twps./Cantons de Carney et de Simpson, Algoma Dist./Dist. d'Algoma 4840/8416
Northern Pike1 8 4
Brochet1 8 4 0
Walleye1 8 4
Doré1 8 4 0
Yellow Perch1 8 4
Perchaude1 8 4 0
Obakamiga Lake / Lac Obakamiga
Cholette Twp./Canton de Cholette, Algoma Dist./Dist. d'Algoma 4909/8509
Northern Pike1 8
Brochet1 8 4
Walleye1 8 4
Doré1 8 4 0
Obaskaka Lake / Lac Obaskaka
Kenora Dist./Dist. de Kenora 5119/9113
Northern Pike1 8 4
Brochet1 4 0
Obonga Lake / Lac Obonga
Thunder Bay Dist./Dist. de Thunder Bay 4957/8922
Northern Pike1 8 4
Brochet1 4 0
Walleye1 8 4
Doré1 4 0
Obushkong Lake / Lac Obushkong
Van Hise Twp./Canton de Van Hise, Timiskaming Dist./Dist. de Témiscamingue 4742/8048
Northern Pike1 8
Brochet1 4
Walleye1 8
Doré1 8 4
Ogoki Lake / Lac Ogoki
Thunder Bay Dist./Dist. de Thunder Bay 5050/8710
Opakopa Lake / Lac Opakopa
Kenora Dist./Dist. de Kenora 5254/9132
Northern Pike2 8
Brochet2 8 4
Walleye2 8
Doré2 8
Whitefish2 8
Grand corégone2 8
Opasatika Lake / Lac Opasatika
Opasatika Twp./Canton d'Opasatika, Algoma Dist./Dist. d'Algoma 4904/8306
Northern Pike2 8 4
Brochet2 4 0
Walleye2 8 4 2
Doré2 4 0
White Sucker1 8
Meunier noir1 8
Opasquia Lake / Lac Opasquia
Kenora Dist./Dist. de Kenora 5318/9334
Northern Pike1 8 4 2
Brochet1 8 4 0
Walleye1 8 4 2
Doré1 4 0
Goldeye1 8
Laquaiche aux yeux d'or1 8
Opeepeesway Lake / Lac Opeepeesway
Osway & Huffman Twps./Cantons d'Osway et de Huffman, Sudbury Dist./Dist. de Sudbury 4737/8215
Northern Pike2 8 4 2
Brochet2 4 0
Walleye1 4
Doré1 0
Whitefish1 8
Grand corégone1 8 4
White Sucker1 8
Meunier noir1 4
Opikeigen Lake / Lac Opikeigen
Kenora Dist./Dist. de Kenora 5140/8804

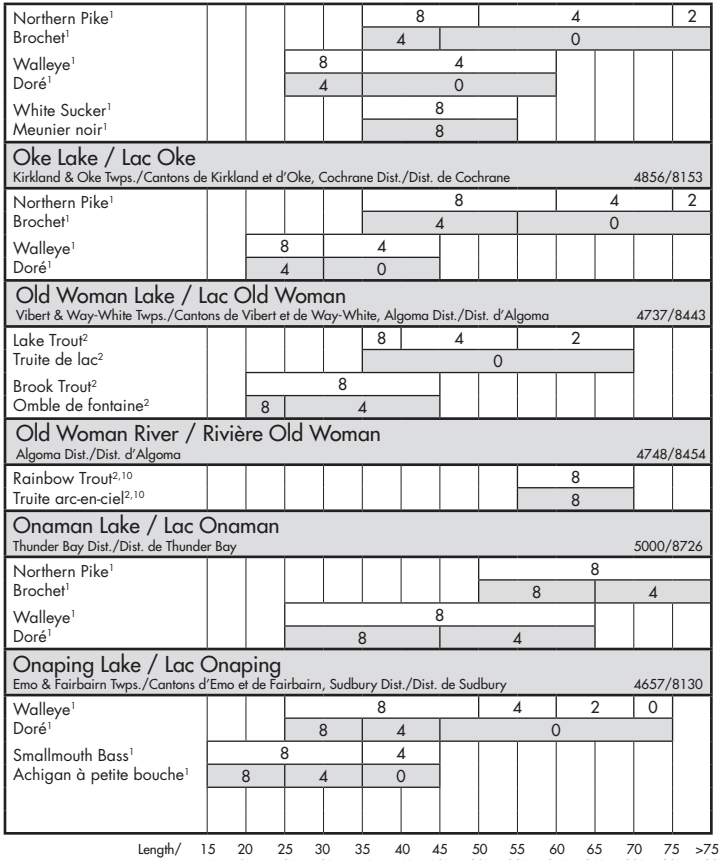

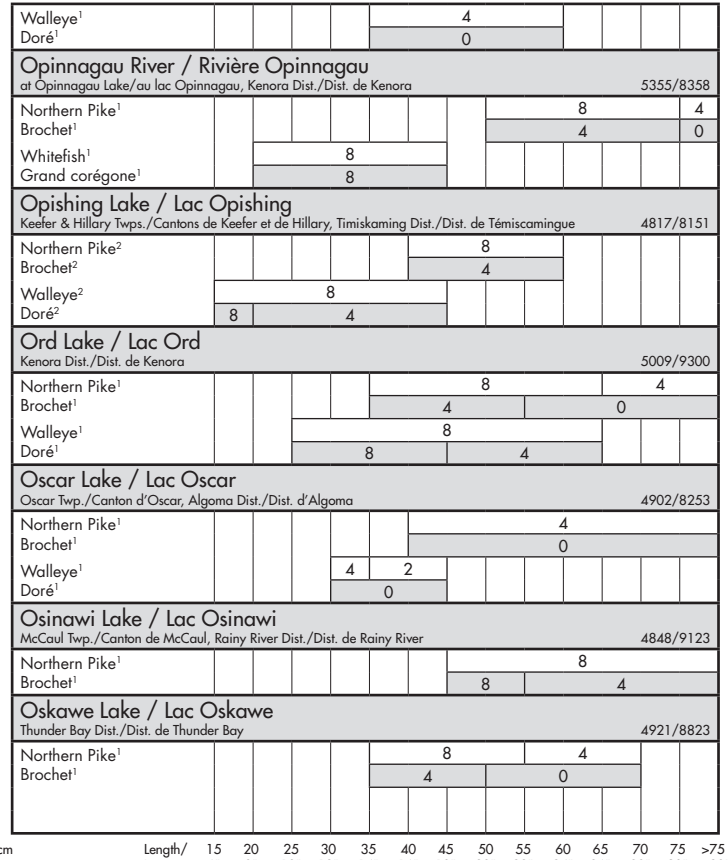

General population/population générale

Sensitive population/population sensible – *Women of child-bearing age and children under 15/Les femmes en âge de procréer et les enfants de moins de 15 ans*

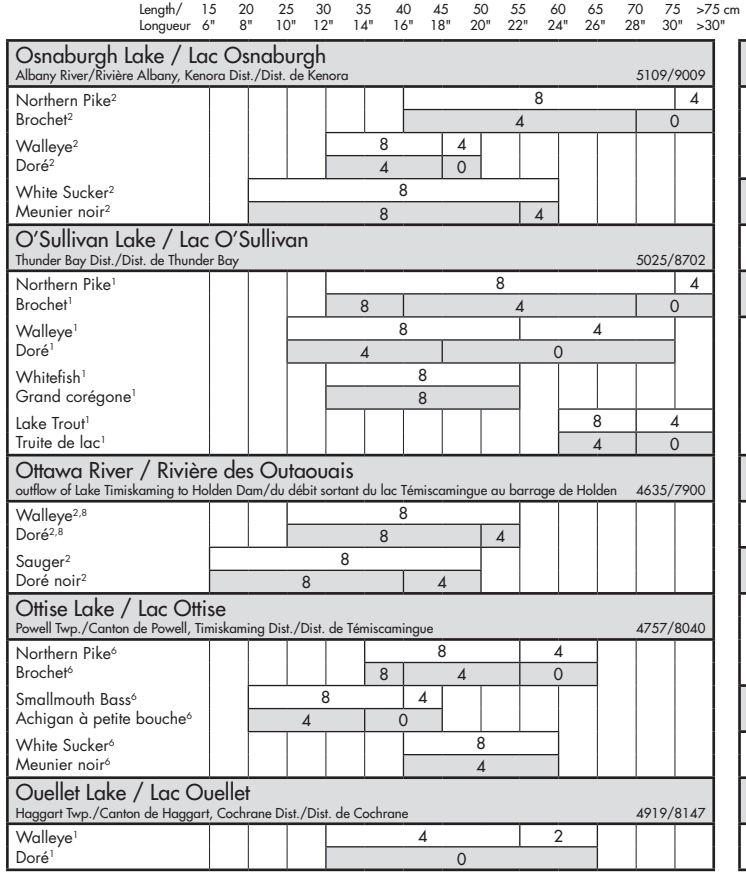
Length/ Longueur
15 6"
20 8"
25 10"
30 12"
35 14"
40 16"
45 18"
50 20"
55 22"
60 24"
65 26"
70 28"
75 30"
>75 cm >30"
Osnaburgh Lake / Lac Osnaburgh
Albany River/Rivière Albany, Kenora Dist./Dist. de Kenora
5109/9009
Northern Pike2
Brochet2
Walleye2
Doré2
White Sucker2
Meunier noir2
O'Sullivan Lake / Lac O'Sullivan
Thunder Bay Dist./Dist. de Thunder Bay
5025/8702
Northern Pike1
Brochet1
Walleye1
Doré1
Whitefish1
Grand corégone1
Lake Trout1
Truite de lac1
Ottawa River / Rivière des Outaouais
outflow of Lake Timiskaming to Holden Dam/du débit sortant du lac Témiscamingue au barrage de Holden
4635/7900
Walleye2,8
Doré2,8
Sauger2
Doré noir2
Ottise Lake / Lac Ottise
Powell Twp./Canton de Powell, Timiskaming Dist./Dist. de Témiscamingue
4757/8040
Northern Pike6
Brochet6
Smallmouth Bass6
Achigan à petite bouche6
White Sucker6
Meunier noir6
Ouellet Lake / Lac Ouellet
Haggart Twp./Canton de Haggart, Cochrane Dist./Dist. de Cochrane
4919/8147
Walleye1
Doré1
Pakashkan Lake / Lac Pakashkan
Continued/Suite
Yellow Perch1
Perchaude1
Whitefish1
Grand corégone1
Pakhoan Lake / Lac Pakhoan
Kenora Dist./Dist. de Kenora
5220/9201
Walleye1
Doré1
Pakwash Lake / Lac Pakwash
Kenora Dist./Dist. de Kenora
5045/9330
Northern Pike6
Brochet6
Walleye6
Doré6
White Sucker6
Meunier noir6
Pan Lake / Lac Pan
Thunder Bay Dist./Dist. de Thunder Bay
4851/8558
Northern Pike1
Brochet1
Panache Lake / Lac Panache
Truman, Dieppe & Caen Twps./Cantons de Truman, de Dieppe et de Caen, Sudbury Dist./Dist. de Sudbury
4615/8120
Lake Trout1
Truite de lac1
Walleye1
Doré1
Pancake River / Rivière Pancake
Algoma Dist./Dist. d'Algoma
4657/8444
Rainbow Trout2,10
Truite arc-en-ciel2,10
Papakomeka Lake / Lac Papakomeka
Adams Twp./Canton d'Adams, Timiskaming Dist./Dist. de Témiscamingue
4816/8118
Northern Pike2
Brochet2

Owlet Lake / Lac Owlet
Pearce Twp./Canton de Pearce, Cochrane Dist./Dist. de Cochrane — 4939/8226

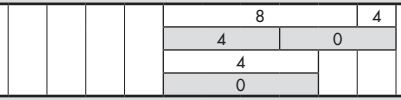

Ozhiski Lake / Lac Ozhiski
Kenora Dist./Dist. de Kenora — 5201/8830

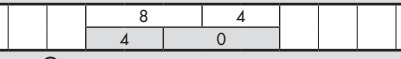

Ozone Creek / Ruisseau Ozone
Thunder Bay Dist./Dist. de Thunder Bay — 4901/8802

Paguchi Lake / Lac Paguchi
Kenora Dist./Dist. de Kenora — 4934/9132

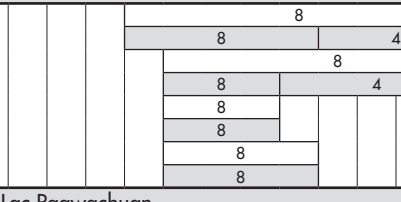

Pagwachuan Lake / Lac Pagwachuan
Thunder Bay Dist./Dist. de Thunder Bay — 4943/8606

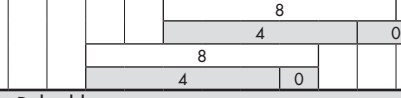

Pakashkan Lake / Lac Pakashkan
Thunder Bay Dist./Dist. de Thunder Bay — 4921/9015

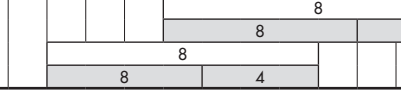

Parks Lake / Lac Parks
Thunder Bay Dist./Dist. de Thunder Bay — 4927/8738

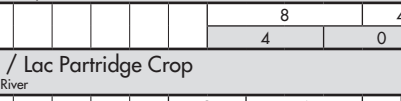

Partridge Crop Lake / Lac Partridge Crop
Rainy River Dist./Dist. de Rainy River — 4844/9222

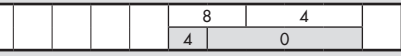

Patten River / Rivière Patten
at South Patten River/à la rivière South Patten,
Adair Twp./Canton d'Adair, Cochrane Dist./Dist. de Cochrane — 4905/7938

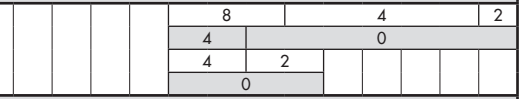

Paudash Lake / Lac Paudash
Paudash Twp./Canton de Paudash, Sudbury Dist./Dist. de Sudbury — 4718/8145



Pays Plat River / Rivière Pays Plat
mouth/embouchure, Thunder Bay Dist./Dist. de Thunder Bay — 4853/8733



Pearce Lake / Lac Pearce
Pearce Twp./Canton de Pearce, Cochrane Dist./Dist. de Cochrane — 4939/8221

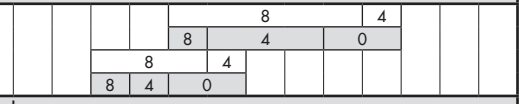

Pearl Lake / Lac Pearl
City of Timmins/Ville de Timmins — 4828/8118

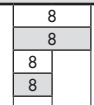

General population/population générale

Sensitive population/population sensible – *Women of child-bearing age and children under 15/Les femmes en âge de procréer et les enfants de moins de 15 ans*

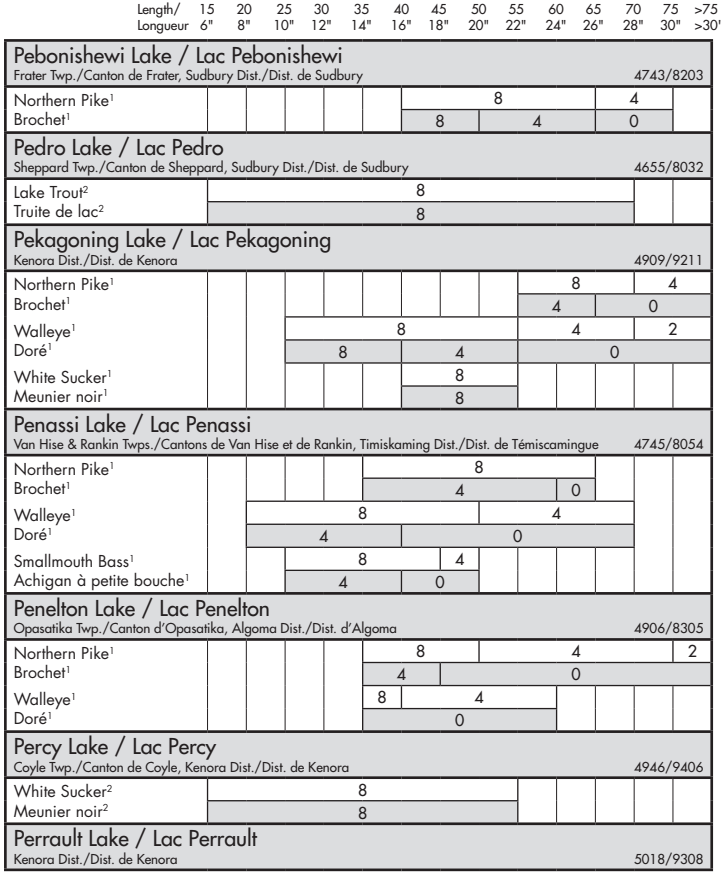
Length/ Longueur
15 6"
20 8"
25 10"
30 12"
35 14"
40 16"
45 18"
50 20"
55 22"
60 24"
65 26"
70 28"
75 30"
>75 cm >30"
Pebonishewi Lake / Lac Pebonishewi
Frater Twp./Canton de Frater, Sudbury Dist./Dist. de Sudbury
4743/8203
Northern Pike[1]
Brochet[1]
8
4
8
4
0
Pedro Lake / Lac Pedro
Sheppard Twp./Canton de Sheppard, Sudbury Dist./Dist. de Sudbury
4655/8032
Lake Trout[2]
Truite de lac[2]
8
8
Pekagoning Lake / Lac Pekagoning
Kenora Dist./Dist. de Kenora
4909/9211
Northern Pike[1]
Brochet[1]
8
4
4
0
Walleye[1]
Doré[1]
8
4
2
8
4
0
White Sucker[1]
Meunier noir[1]
8
8
Penassi Lake / Lac Penassi
Van Hise & Rankin Twps./Cantons de Van Hise et de Rankin, Timiskaming Dist./Dist. de Témiscamingue
4745/8054
Northern Pike[1]
Brochet[1]
8
4
0
Walleye[1]
Doré[1]
8
4
4
0
Smallmouth Bass[1]
Achigan à petite bouche[1]
8
4
4
0
Penelton Lake / Lac Penelton
Opasatika Twp./Canton d'Opasatika, Algoma Dist./Dist. d'Algoma
4906/8305
Northern Pike[1]
Brochet[1]
8
4
2
4
0
Walleye[1]
Doré[1]
8
4
0
Percy Lake / Lac Percy
Coyle Twp./Canton de Coyle, Kenora Dist./Dist. de Kenora
4946/9406
White Sucker[2]
Meunier noir[2]
8
8
Perrault Lake / Lac Perrault
Kenora Dist./Dist. de Kenora
5018/9308
Pettit Lake / Lac Pettit
Continued/Suite
Lake Trout[2]
Truite de lac[2]
8
4
2
4
0
Whitefish[1]
Grand corégone[1]
8
8
Pharand Lake / Lac Pharand
Pharand Twp./Canton de Pharand, Timiskaming Dist./Dist. de Témiscamingue
4807/8148
Northern Pike[1]
Brochet[1]
8
4
8
4
0
Walleye[1]
Doré[1]
8
4
2
0
4
0
Pic River / Rivière Pic
below Black River confluence/en aval du confluent de la rivière Black
Pic Twp./Canton de Pic, Thunder Bay Dist./Dist. de Thunder Bay
4837/8617
Walleye[1]
Doré[1]
8
8
4
Pichogen Lake / Lac Pichogen
Marjorie Twp./Canton de Marjorie, Algoma Dist./Dist. d'Algoma
4854/8400
Northern Pike[1]
Brochet[1]
8
4
2
0
0
Walleye[1]
Doré[1]
8
4
4
0
Pickerel Lake / Lac Pickerel
south of Cochrane/sud de Cochrane., Mann Twp./Canton de Mann, Cochrane Dist./Dist. de Cochrane
4851/8103
Northern Pike[1]
Brochet[1]
8
4
2
8
4
0
Walleye[1]
Doré[1]
8
4
2
8
4
0
Pickerel Lake / Lac Pickerel
west of Keewatin/ouest de Keewatin, Gidley Twp./Canton de Gidley, Kenora Dist./Dist. de Kenora
4948/9452
Walleye[1]
Doré[1]
8
4
2
4
0
Pickerel Lake / Lac Pickerel
Quetico Park/Parc Quetico, Rainy River Dist./Dist. de Rainy River
4837/9119

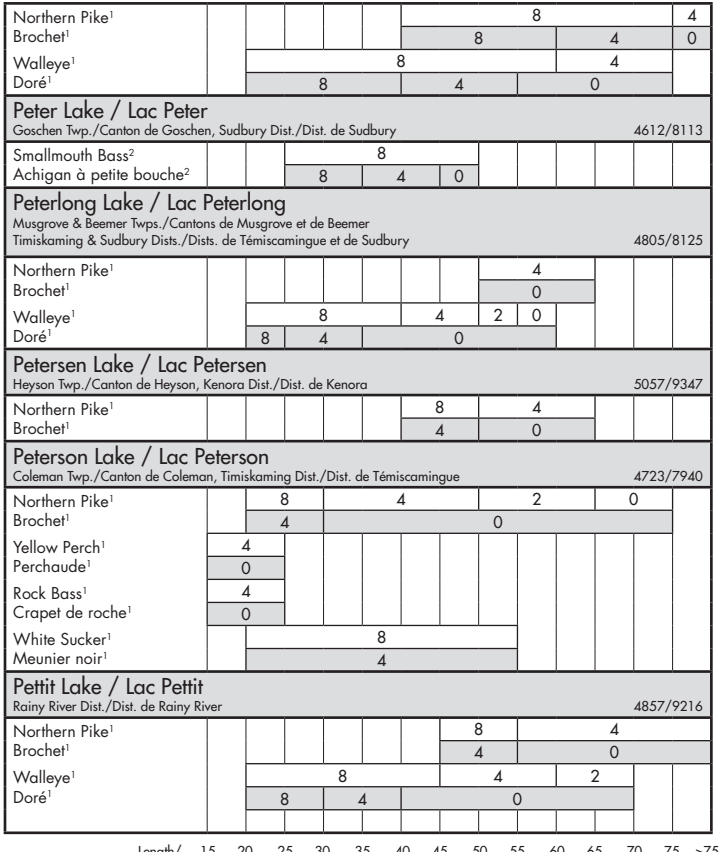

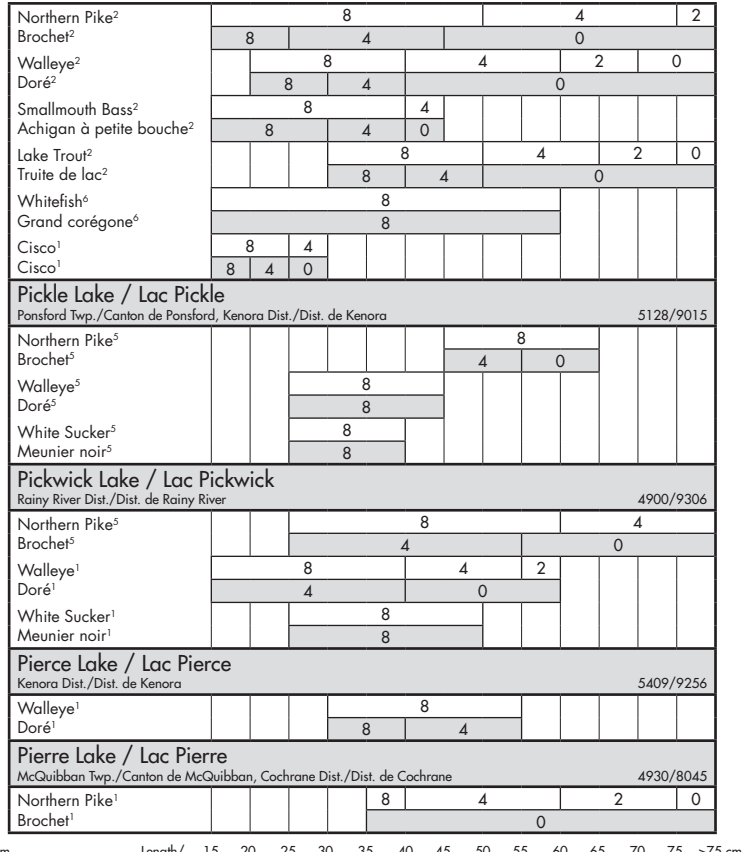

General population/population générale

Sensitive population/population sensible – *Women of child-bearing age and children under 15/Les femmes en âge de procréer et les enfants de moins de 15 ans*

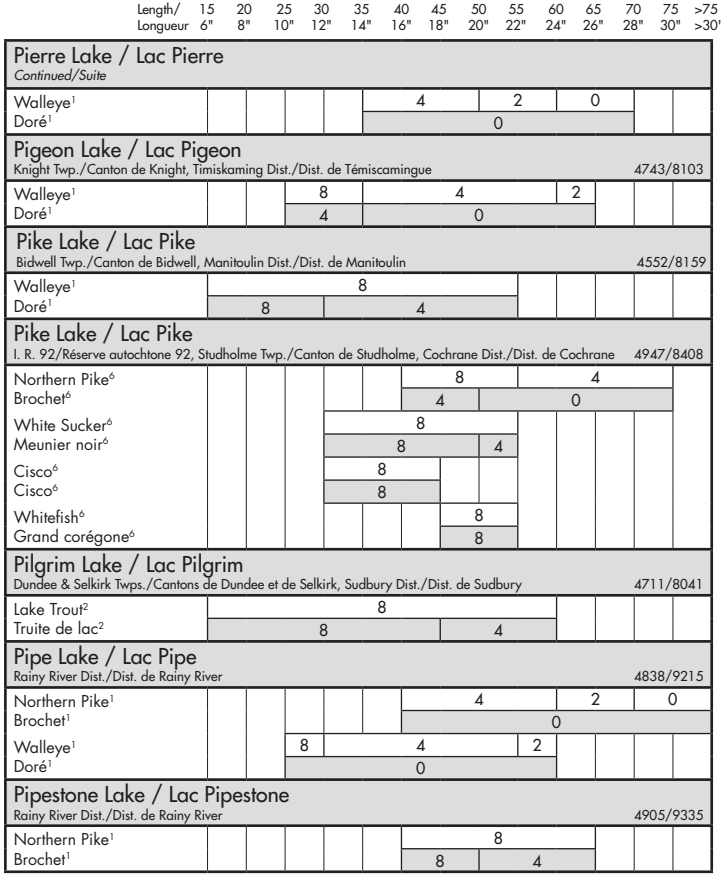
Length/ Longueur
15 6"
20 8"
25 10"
30 12"
35 14"
40 16"
45 18"
50 20"
55 22"
60 24"
65 26"
70 28"
75 30"
>75 cm >30"
Pierre Lake / Lac Pierre
Continued/Suite
Walleye[1] 4 2 0
Doré[1] 0
Pigeon Lake / Lac Pigeon
Knight Twp./Canton de Knight, Timiskaming Dist./Dist. de Témiscamingue 4743/8103
Walleye[1] 8 4 2
Doré[1] 4 0
Pike Lake / Lac Pike
Bidwell Twp./Canton de Bidwell, Manitoulin Dist./Dist. de Manitoulin 4552/8159
Walleye[1] 8
Doré[1] 8 4
Pike Lake / Lac Pike
I. R. 92/Réserve autochtone 92, Studholme Twp./Canton de Studholme, Cochrane Dist./Dist. de Cochrane 4947/8408
Northern Pike[6] 8 4
Brochet[6] 4 0
White Sucker[6] 8
Meunier noir[6] 8 4
Cisco[6] 8
Cisco[6] 8
Whitefish[6] 8
Grand corégone[6] 8
Pilgrim Lake / Lac Pilgrim
Dundee & Selkirk Twps./Cantons de Dundee et de Selkirk, Sudbury Dist./Dist. de Sudbury 4711/8041
Lake Trout[2] 8
Truite de lac[2] 8 4
Pipe Lake / Lac Pipe
Rainy River Dist./Dist. de Rainy River 4838/9215
Northern Pike[1] 4 2 0
Brochet[1] 0
Walleye[1] 8 4 2
Doré[1] 0
Pipestone Lake / Lac Pipestone
Rainy River Dist./Dist. de Rainy River 4905/9335
Northern Pike[1] 8
Brochet[1] 8 4

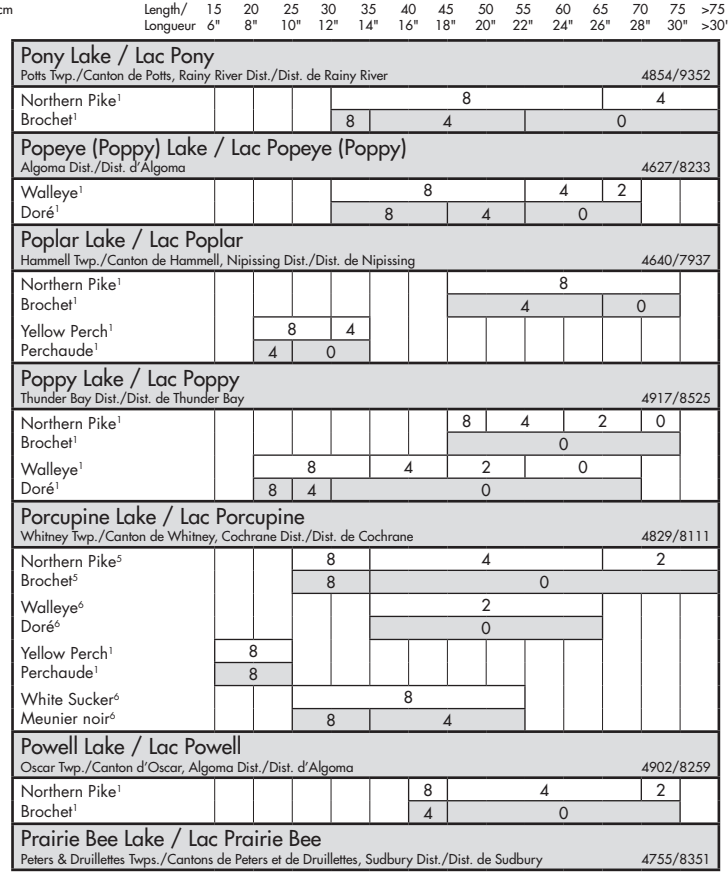
Length/ Longueur
15 6"
20 8"
25 10"
30 12"
35 14"
40 16"
45 18"
50 20"
55 22"
60 24"
65 26"
70 28"
75 30"
>75 cm >30"
Pony Lake / Lac Pony
Potts Twp./Canton de Potts, Rainy River Dist./Dist. de Rainy River 4854/9352
Northern Pike[1] 8 4
Brochet[1] 8 4 0
Popeye (Poppy) Lake / Lac Popeye (Poppy)
Algoma Dist./Dist. d'Algoma 4627/8233
Walleye[1] 8 4 2
Doré[1] 8 4 0
Poplar Lake / Lac Poplar
Hammell Twp./Canton de Hammell, Nipissing Dist./Dist. de Nipissing 4640/7937
Northern Pike[1] 8
Brochet[1] 4 0
Yellow Perch[1] 8 4
Perchaude[1] 4 0
Poppy Lake / Lac Poppy
Thunder Bay Dist./Dist. de Thunder Bay 4917/8525
Northern Pike[1] 8 4 2 0
Brochet[1] 0
Walleye[1] 8 4 2 0
Doré[1] 8 4 0
Porcupine Lake / Lac Porcupine
Whitney Twp./Canton de Whitney, Cochrane Dist./Dist. de Cochrane 4829/8111
Northern Pike[5] 8 4 2
Brochet[5] 8 0
Walleye[6] 2
Doré[6] 0
Yellow Perch[1] 8
Perchaude[1] 8
White Sucker[6] 8
Meunier noir[6] 8 4
Powell Lake / Lac Powell
Oscar Twp./Canton d'Oscar, Algoma Dist./Dist. d'Algoma 4902/8259
Northern Pike[1] 8 4 2
Brochet[1] 4 0
Prairie Bee Lake / Lac Prairie Bee
Peters & Druillettes Twps./Cantons de Peters et de Druillettes, Sudbury Dist./Dist. de Sudbury 4755/8351

Walleye[1] / Doré[1]
Smallmouth Bass[1] / Achigan à petite bouche[1]

Pishidgi Lake / Lac Pishidgi
Thunder Bay Dist./Dist. de Thunder Bay — 5002/8905

Northern Pike[1] / Brochet[1]
Walleye[1] / Doré[1]

Pitukupi Lake / Lac Pitukupi
Cochrane Dist./Dist. de Cochrane — 5040/8407

Northern Pike[1] / Brochet[1]
Walleye[1] / Doré[1]

Pivabiska Lake / Lac Pivabiska
Hanlan Twp./Canton de Hanlan, Cochrane Dist./Dist. de Cochrane — 4949/8343

Northern Pike[1] / Brochet[1]
Walleye[1] / Doré[1]
Yellow Perch[1] / Perchaude[1]

Pledger Lake / Lac Pledger
Cochrane Dist./Dist. de Cochrane — 5053/8342

Northern Pike[1] / Brochet[1]
Walleye[1] / Doré[1]

Ponsford Lake / Lac Ponsford
Ponsford Twp./Canton de Ponsford, Kenora Dist./Dist. de Kenora — 5130/9020

Northern Pike[5] / Brochet[5]
White Sucker[5] / Meunier noir[5]

Northern Pike[1] / Brochet[1]
Walleye[1] / Doré[1]

Prairie Lake / Lac Prairie
Thunder Bay Dist./Dist. de Thunder Bay — 4902/8643

Lake Trout[2] / Truite de lac[2]
Northern Pike[1] / Brochet[1]

Pratt Lake / Lac Pratt
Seaton Twp./Canton de Seaton, Cochrane Dist./Dist. de Cochrane — 4857/8230

Northern Pike[1] / Brochet[1]
Walleye[1] / Doré[1]

Pringle Lake / Lac Pringle
Kenora Dist./Dist. de Kenora — 5132/9328

Northern Pike[1] / Brochet[1]

Pullan Lake / Lac Pullan
Kenora Dist./Dist. de Kenora — 5349/9248

Walleye[1] / Doré[1]

Quetico Lake / Lac Quetico
Rainy River Dist./Dist. de Rainy River — 4834/9155

Walleye[1] / Doré[1]
Lake Trout[1] / Truite de lac[1]

Quirke Lake / Lac Quirke
Buckles Twp./Canton de Buckles, Algoma Dist./Dist. d'Algoma — 4628/8233

Smallmouth Bass[5] / Achigan à petite bouche[5]

Length/Longueur: 15 6" | 20 8" | 25 10" | 30 12" | 35 14" | 40 16" | 45 18" | 50 20" | 55 22" | 60 24" | 65 26" | 70 28" | 75 30" | >75 cm >30"

General population/population générale
Sensitive population/population sensible – *Women of child-bearing age and children under 15/Les femmes en âge de procréer et les enfants de moins de 15 ans*

Racine Lake / Lac Racine
Racine & D'Arcy Twps./Cantons de Racine et de D'Arcy, Sudbury Dist./Dist. de Sudbury — 4802/8320

Length/Longueur	15 6"	20 8"	25 10"	30 12"	35 14"	40 16"	45 18"	50 20"	55 22"	60 24"	65 26"	70 28"	75 30"	>75 cm >30"
Walleye[1]						8					4			
Doré[1]					8			4			0			
White Sucker[1]							8							
Meunier noir[1]							8							

Raft Lake / Lac Raft
McCowan Twp./Canton de McCowan, Cochrane Dist./Dist. de Cochrane — 4940/8258

Length/Longueur	15 6"	20 8"	25 10"	30 12"	35 14"	40 16"	45 18"	50 20"	55 22"	60 24"	65 26"	70 28"	75 30"	>75 cm >30"
Northern Pike[1]							8							
Brochet[1]						8		4						

Ragged Wood Lake / Lac Ragged Wood
Kenora Dist./Dist. de Kenora — 5031/9113

Length/Longueur	15 6"	20 8"	25 10"	30 12"	35 14"	40 16"	45 18"	50 20"	55 22"	60 24"	65 26"	70 28"	75 30"	>75 cm >30"
Northern Pike[1]										8	4			2
Brochet[1]											0			
Walleye[1]						8		4						
Doré[1]							0							

Rainy Lake / Lac Rainy
Brulé Narrows/Passage Brulé, Rainy River Dist./Dist. de Rainy River — 4836/9255

Length/Longueur	15 6"	20 8"	25 10"	30 12"	35 14"	40 16"	45 18"	50 20"	55 22"	60 24"	65 26"	70 28"	75 30"	>75 cm >30"
Whitefish[2]						8								
Grand corégone[2]						8								
Walleye[2]						8	4							
Doré[2]						0								
White Sucker[2]							8							
Meunier noir[2]							8			4				

Rainy Lake / Lac Rainy
Redgut Bay/Baie Redgut, Rainy River Dist./Dist. de Rainy River — 4848/9257

Length/Longueur	15 6"	20 8"	25 10"	30 12"	35 14"	40 16"	45 18"	50 20"	55 22"	60 24"	65 26"	70 28"	75 30"	>75 cm >30"
Northern Pike[1]							4				2			0
Brochet[1]									0					
Walleye[1]				8			4		2	0				
Doré[1]			8		4				0					
Smallmouth Bass[2]					8		4							
Achigan à petite bouche[2]				4		0								

Rainy Lake / Lac Rainy
South Arm/Bras South, Rainy River Dist./Dist. de Rainy River — 4838/9315

Length/Longueur	15 6"	20 8"	25 10"	30 12"	35 14"	40 16"	45 18"	50 20"	55 22"	60 24"	65 26"	70 28"	75 30"	>75 cm >30"
Northern Pike[2,8]							8				4			2
Brochet[2,8]					8		4				0			

Rainy River / Rivière Rainy
Continued/Suite

Length/Longueur	15 6"	20 8"	25 10"	30 12"	35 14"	40 16"	45 18"	50 20"	55 22"	60 24"	65 26"	70 28"	75 30"	>75 cm >30"
Sturgeon[2,8,9]											8			4
Esturgeon de lac[2,8,9]											8			4

Rainy River / Rivière Rainy
Town of Rainy River, downstream to Lake of the Woods, Ville de Rainy River, en aval de Lake of the Woods
Rainy River Dist./Dist. de Rainy River — 4900/9437

Length/Longueur	15 6"	20 8"	25 10"	30 12"	35 14"	40 16"	45 18"	50 20"	55 22"	60 24"	65 26"	70 28"	75 30"	>75 cm >30"
Northern Pike[2]						8								4
Brochet[2]						8		4						0
Walleye[2]					8				4					
Doré[2]				8		4			0					
Smallmouth Bass[2]					8									
Achigan à petite bouche[2]					4									
White Sucker[2]						8								
Meunier noir[2]						8								

	cm	70-130 (28-51)	130-170 (51-67)
Sturgeon[2]		8	4
Esturgeon de lac[2]		8	4

Ramsay Lake / Lac Ramsay
north of Manitouwadge/nord de Manitouwadge, Thunder Bay Dist./Dist. de Thunder Bay — 4927/8547

Length/Longueur	15 6"	20 8"	25 10"	30 12"	35 14"	40 16"	45 18"	50 20"	55 22"	60 24"	65 26"	70 28"	75 30"	>75 cm >30"
Northern Pike[1]							8		4			2		
Brochet[1]							4			0				

Ramsey Lake / Lac Ramsey
Sudbury, McKim & Neelon Twps./Cantons de McKim et de Neelon, Sudbury Dist./Dist. de Sudbury — 4629/8057

Length/Longueur	15 6"	20 8"	25 10"	30 12"	35 14"	40 16"	45 18"	50 20"	55 22"	60 24"	65 26"	70 28"	75 30"	>75 cm >30"
Northern Pike[6]											8			
Brochet[6]											8			
Walleye[6]						8								
Doré[6]						8								
Yellow Perch[6]			8											
Perchaude[6]			8											

Ramsey Lake / Lac Ramsey
west of Biscotasi Lake/ouest du lac Biscotasi
Elizabeth Twp./Canton d'Elizabeth, Sudbury Dist./Dist. de Sudbury — 4713/8215

Length/Longueur	15 6"	20 8"	25 10"	30 12"	35 14"	40 16"	45 18"	50 20"	55 22"	60 24"	65 26"	70 28"	75 30"	>75 cm >30"
Northern Pike[1]							8				4			2
Brochet[1]							4				0			

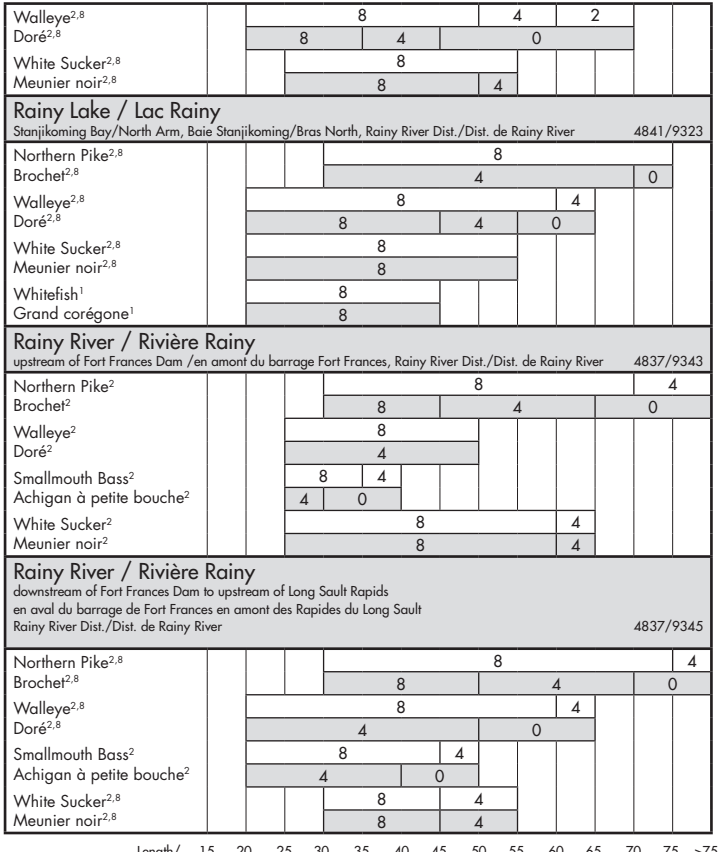

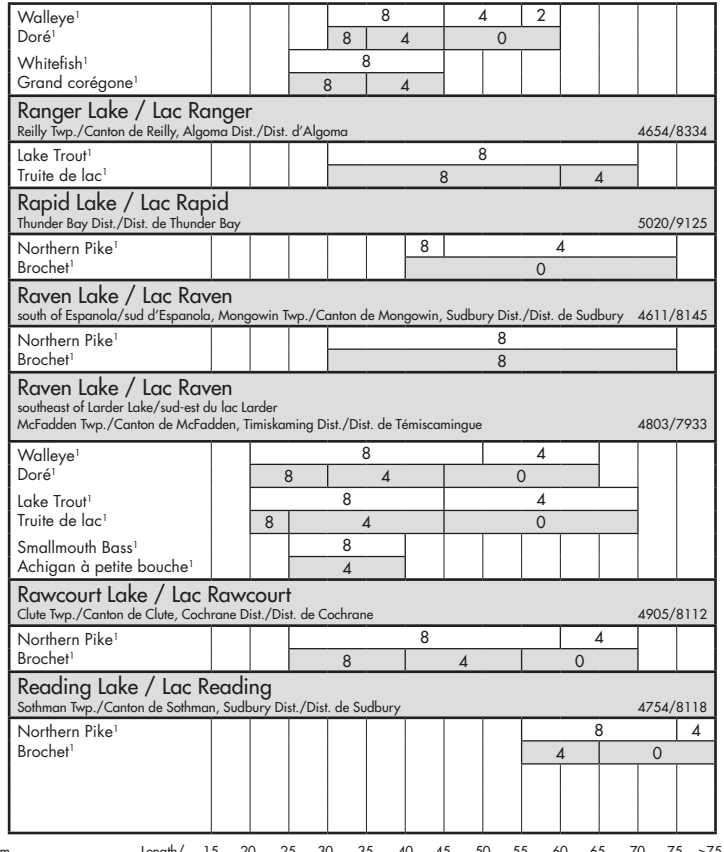

General population/population générale

Sensitive population/population sensible – *Women of child-bearing age and children under 15/Les femmes en âge de procréer et les enfants de moins de 15 ans*

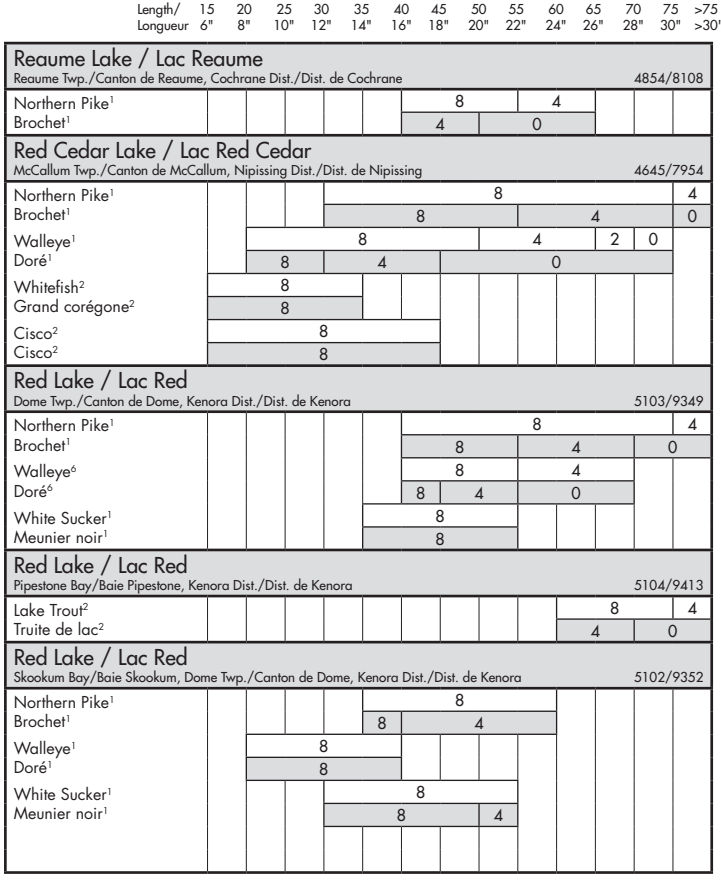
Length/ Longueur
15 6"
20 8"
25 10"
30 12"
35 14"
40 16"
45 18"
50 20"
55 22"
60 24"
65 26"
70 28"
75 30"
>75 cm >30"
Reaume Lake / Lac Reaume
Reaume Twp./Canton de Reaume, Cochrane Dist./Dist. de Cochrane
4854/8108
Northern Pike[1]
Brochet[1]
8
4
4
0
Red Cedar Lake / Lac Red Cedar
McCallum Twp./Canton de McCallum, Nipissing Dist./Dist. de Nipissing
4645/7954
Northern Pike[1]
Brochet[1]
8
4
8
4
0
Walleye[1]
Doré[1]
8
4
2
0
8
4
0
Whitefish[2]
Grand corégone[2]
8
8
Cisco[2]
Cisco[2]
8
8
Red Lake / Lac Red
Dome Twp./Canton de Dome, Kenora Dist./Dist. de Kenora
5103/9349
Northern Pike[1]
Brochet[1]
8
4
8
4
0
Walleye[6]
Doré[6]
8
4
8
4
0
White Sucker[1]
Meunier noir[1]
8
8
Red Lake / Lac Red
Pipestone Bay/Baie Pipestone, Kenora Dist./Dist. de Kenora
5104/9413
Lake Trout[2]
Truite de lac[2]
8
4
4
0
Red Lake / Lac Red
Skookum Bay/Baie Skookum, Dome Twp./Canton de Dome, Kenora Dist./Dist. de Kenora
5102/9352
Northern Pike[1]
Brochet[1]
8
8
4
Walleye[1]
Doré[1]
8
8
White Sucker[1]
Meunier noir[1]
8
8
4
Rennie Lake / Lac Rennie
Rennie Twp./Canton de Rennie, Sudbury Dist./Dist. de Sudbury
4823/8358
Walleye[1]
Doré[1]
8
4
2
8
4
0
Reta Lake / Lac Reta
Thunder Bay Dist./Dist. de Thunder Bay
4815/9029
Northern Pike[1]
Brochet[1]
8
4
2
4
0
Rice Lake / Lac Rice
Eric & Frater Twps./Cantons d'Eric et de Frater, Sudbury Dist./Dist. de Sudbury
4743/8208
Northern Pike[1]
Brochet[1]
8
4
Whitefish[1]
Grand corégone[1]
8
8
Richard Lake / Lac Richard
Dill Twp./Canton de Dill, Sudbury Dist./Dist. de Sudbury
4626/8055
Northern Pike[1]
Brochet[1]
8
8
Walleye[1]
Doré[1]
8
8
Ritchie Lake / Lac Ritchie
Ritchie Twp./Canton de Ritchie, Cochrane Dist./Dist. de Cochrane
4953/8331
Northern Pike[1]
Brochet[1]
8
4
4
0
Walleye[1]
Doré[1]
8
4
8
4
0
Robin Lake / Lac Robin
Cochrane Dist./Dist. de Cochrane
5010/7951
Northern Pike[1]
Brochet[1]
8
4
0
Walleye[1]
Doré[1]
8
4
4
0
Robinson Lake / Lac Robinson
McKim Twp./Canton de McKim, Sudbury Dist./Dist. de Sudbury
4627/8102
Northern Pike[1]
Brochet[1]
8
8

Red Rock Lake / Lac Red Rock
Gladstone Twp./Canton de Gladstone, Algoma Dist./Dist. d'Algoma — 4619/8317

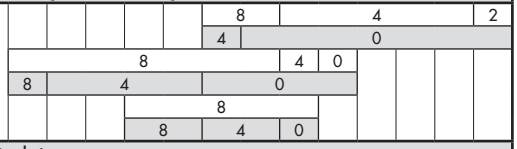

Redpine Lake / Lac Redpine
Arnott Twp./Canton de d'Arnott, Algoma Dist./Dist. d'Algoma — 4938/8432

Redstone River / Rivière Redstone
mouth/embouchure, Cody Twp./Canton de Cody, Cochrane Dist./Dist. de Cochrane — 4827/8102

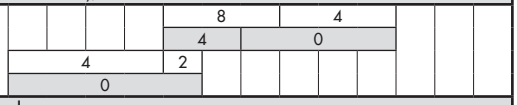

Regal Lake / Lac Regal
Varley Twp./Canton de Varley, Algoma Dist./Dist. d'Algoma — 4636/8305

Regan Lake / Lac Regan
Ellis Twp./Canton d'Ellis, Sudbury Dist./Dist. de Sudbury — 4714/8047

Remi Lake / Lac Remi
Gurney & Fauquier Twps./Cantons de Gurney et de Fauquier, Cochrane Dist./Dist. de Cochrane — 4926/8210

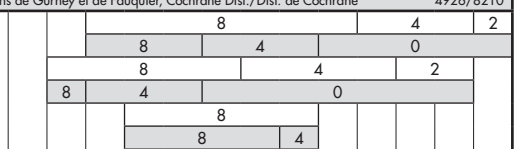

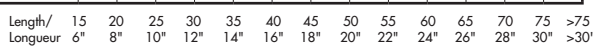

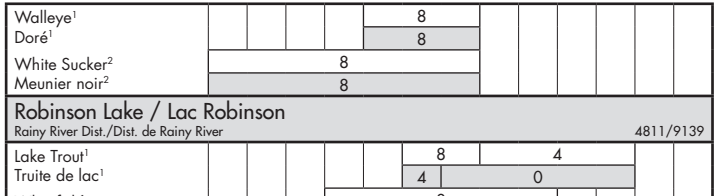

Robinson Lake / Lac Robinson
Rainy River Dist./Dist. de Rainy River — 4811/9139

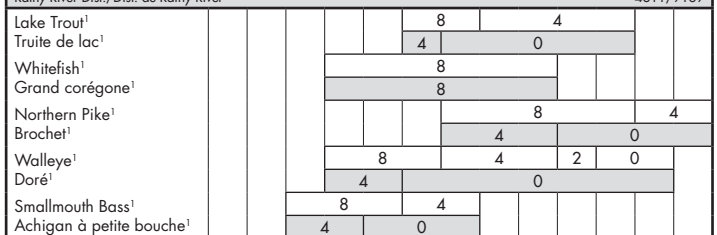

Rochester Lake / Lac Rochester
Buckles Twp./Canton de Buckles, Algoma Dist./Dist. d'Algoma — 4631/8231



Rock Lake / Lac Rock
Aberdeen & Plummer Twps./Cantons d'Aberdeen et de Plummer, Algoma Dist./Dist. d'Algoma — 4626/8346

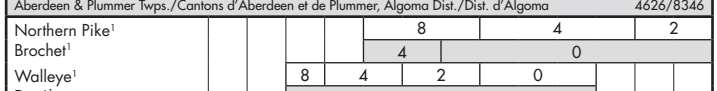

Rock Island Lake / Lac Rock Island
Notman Twp./Canton de Notman, Nipissing Dist./Dist. de Nipissing — 4635/7931

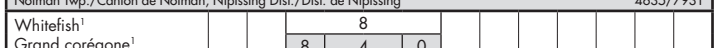

Rocky Island Lake / Lac Rocky Island
Algoma Dist./Dist. d'Algoma — 4655/8304

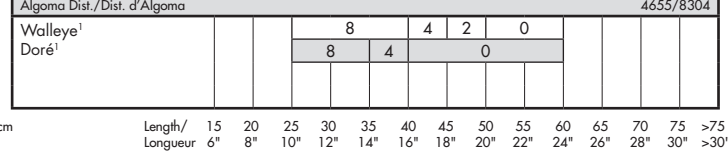

General population/population générale

Sensitive population/population sensible – *Women of child-bearing age and children under 15/Les femmes en âge de procréer et les enfants de moins de 15 ans*

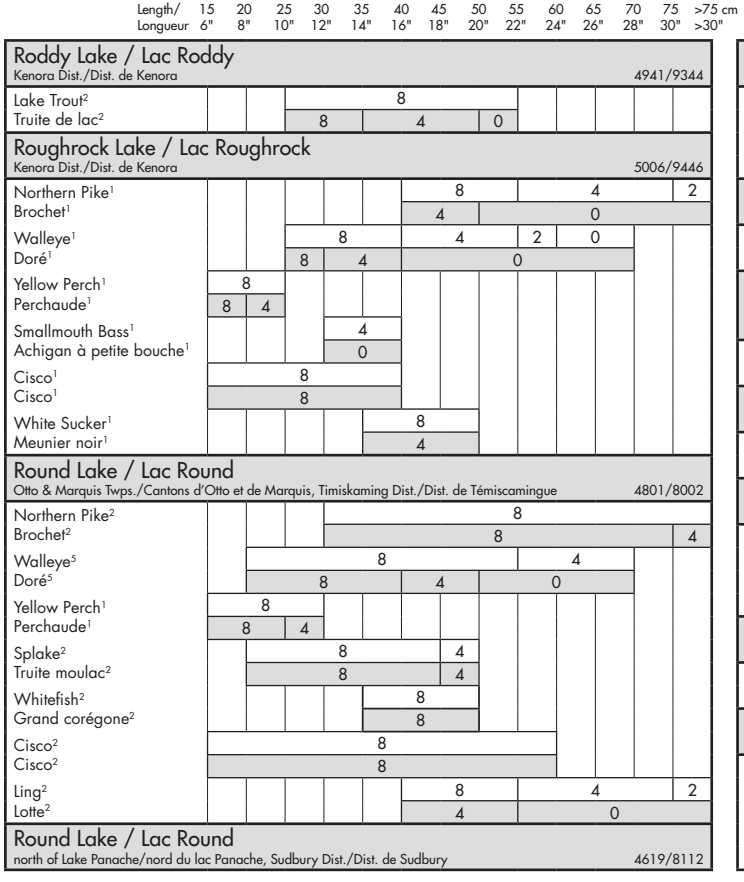
Length/ Longueur
15 6"
20 8"
25 10"
30 12"
35 14"
40 16"
45 18"
50 20"
55 22"
60 24"
65 26"
70 28"
75 30"
>75 cm >30"
Roddy Lake / Lac Roddy
Kenora Dist./Dist. de Kenora
4941/9344
Lake Trout[2] 8
Truite de lac[2] 8 4 0
Roughrock Lake / Lac Roughrock
Kenora Dist./Dist. de Kenora
5006/9446
Northern Pike[1] 8 4 2
Brochet[1] 4 0
Walleye[1] 8 4 2 0
Doré[1] 8 4 0
Yellow Perch[1] 8
Perchaude[1] 8 4
Smallmouth Bass[1] 4
Achigan à petite bouche[1] 0
Cisco[1] 8
Cisco[1] 8
White Sucker[1] 8
Meunier noir[1] 4
Round Lake / Lac Round
Otto & Marquis Twps./Cantons d'Otto et de Marquis, Timiskaming Dist./Dist. de Témiscamingue
4801/8002
Northern Pike[2] 8
Brochet[2] 8 4
Walleye[5] 8 4
Doré[5] 8 4 0
Yellow Perch[1] 8
Perchaude[1] 8 4
Splake[2] 8 4
Truite moulac[2] 8 4
Whitefish[2] 8
Grand corégone[2] 8
Cisco[2] 8
Cisco[2] 8
Ling[2] 8 4 2
Lotte[2] 4 0
Round Lake / Lac Round
north of Lake Panache/nord du lac Panache, Sudbury Dist./Dist. de Sudbury
4619/8112
Length/ Longueur
15 6"
20 8"
25 10"
30 12"
35 14"
40 16"
45 18"
50 20"
55 22"
60 24"
65 26"
70 28"
75 30"
>75 cm >30"
Rush Lake / Lac Rush
Genoa & Marion Twps./Cantons de Genoa et de Marion, Sudbury Dist./Dist. de Sudbury
4747/8211
Northern Pike[1] 4 2 0
Brochet[1] 0
Whitefish[1] 8
Grand corégone[1] 8 4
Rushbrook Lake / Lac Rushbrook
Ouellette Twp./Canton d'Ouellette, Sudbury Dist./Dist. de Sudbury
4644/8154
Lake Trout[1] 8
Truite de lac[1] 8
Lac aux Sables
Monestime, Foucault, Lefebvre & Fontaine Twps./Cantons de Monestime, de Foucault de Lefebvre et de Fontaine, Algoma Dist./Dist. d'Algoma
4647/8220
Lake Trout[4] 8 4
Truite de lac[4] 8 4 0
Saddle Lake/Lac Saddle
Lamming Twp./Canton de Lamming, Algoma Dist./Dist. d'Algoma
4657/8347
Brook Trout[2] 8
Omble de fontaine[2] 8 4
Saganash Lake / Lac Saganash
Fenton & Staples Twps./Cantons de Fenton et de Staples, Cochrane Dist./Dist. de Cochrane
4904/8235
Northern Pike[1] 8 4
Brochet[1] 8 4 0
Walleye[1] 8 4
Doré[1] 8 4 0
St. Amand Lake / Lac St. Amand
Burritt & Neely Twps./Cantons de Burritt et de Neely, Cochrane Dist./Dist. de Cochrane
4942/8246
Walleye[1] 8 4 2
Doré[1] 0
St. Anthony Lake / Lac St. Anthony
Skead Twp./Canton de Skead, Timiskaming Dist./Dist. de Témiscamingue
4758/7943
Lake Trout[1] 8 4
Truite de lac[1] 8 4 0
Whitefish[1] 8
Grand corégone[1] 8

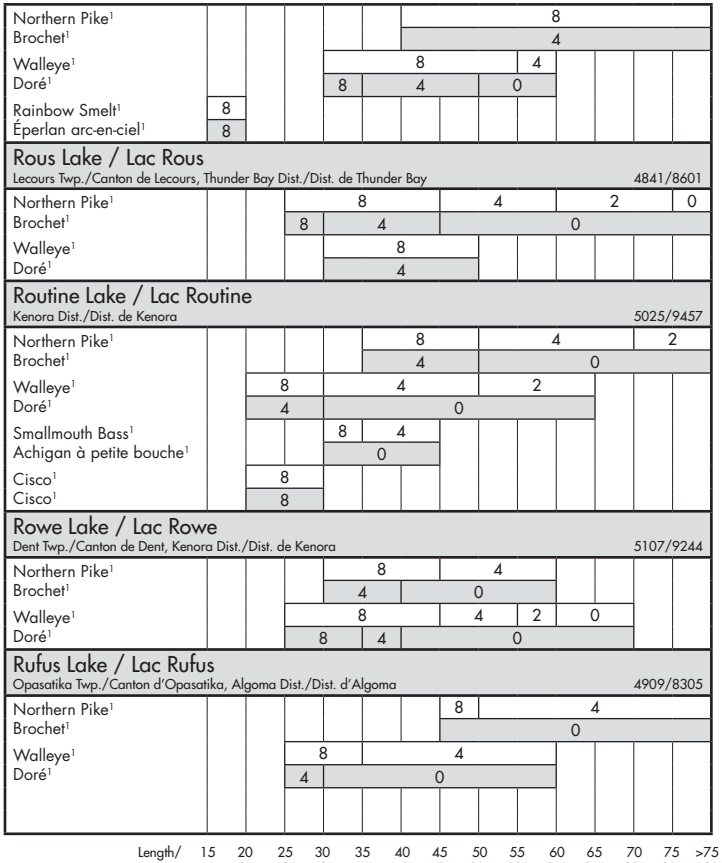

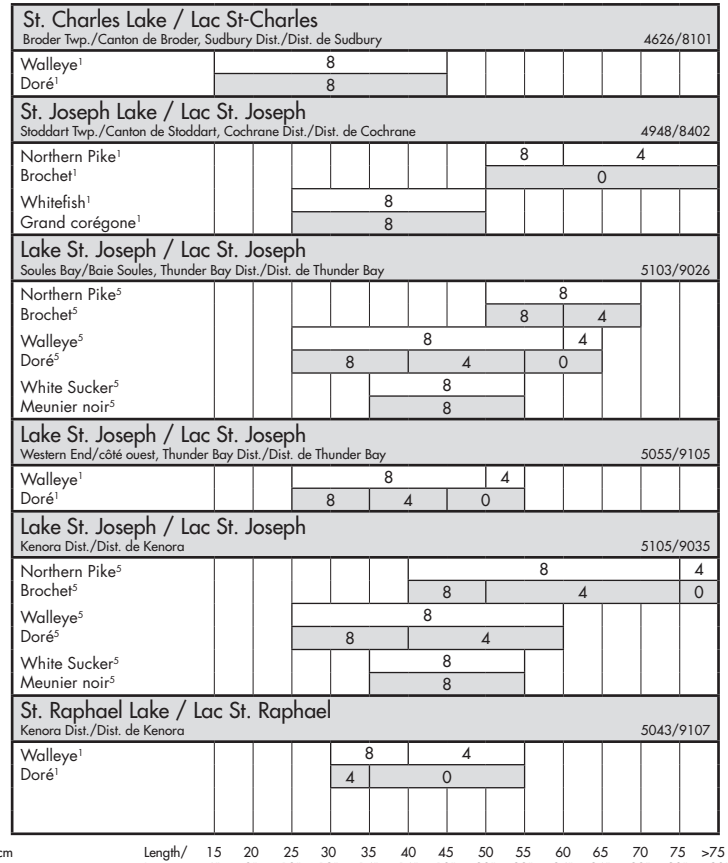

Northern Ontario/Nord de l'Ontario

General population/population générale

Sensitive population/population sensible – *Women of child-bearing age and children under 15/Les femmes en âge de procréer et les enfants de moins de 15 ans*

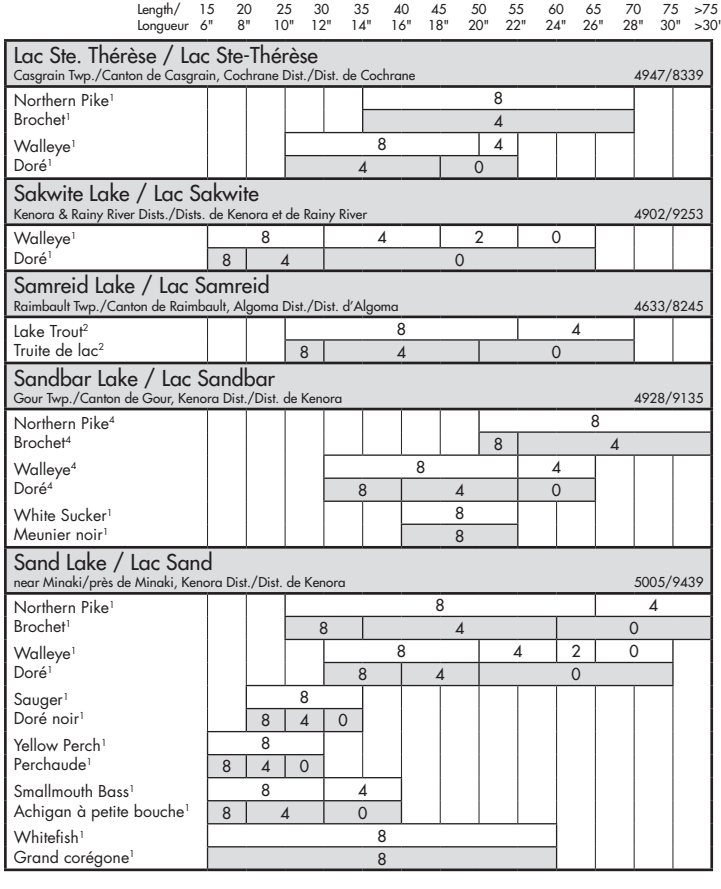
Length/ Longueur
15 6"
20 8"
25 10"
30 12"
35 14"
40 16"
45 18"
50 20"
55 22"
60 24"
65 26"
70 28"
75 30"
>75 cm >30"
Lac Ste. Thérèse / Lac Ste-Thérèse
Casgrain Twp./Canton de Casgrain, Cochrane Dist./Dist. de Cochrane
4947/8339
Northern Pike1
Brochet1
Walleye1
Doré1
Sakwite Lake / Lac Sakwite
Kenora & Rainy River Dists./Dists. de Kenora et de Rainy River
4902/9253
Walleye1
Doré1
Samreid Lake / Lac Samreid
Raimbault Twp./Canton de Raimbault, Algoma Dist./Dist. d'Algoma
4633/8245
Lake Trout2
Truite de lac2
Sandbar Lake / Lac Sandbar
Gour Twp./Canton de Gour, Kenora Dist./Dist. de Kenora
4928/9135
Northern Pike4
Brochet4
Walleye4
Doré4
White Sucker1
Meunier noir1
Sand Lake / Lac Sand
near Minaki/près de Minaki, Kenora Dist./Dist. de Kenora
5005/9439
Northern Pike1
Brochet1
Walleye1
Doré1
Sauger1
Doré noir1
Yellow Perch1
Perchaude1
Smallmouth Bass1
Achigan à petite bouche1
Whitefish1
Grand corégone1

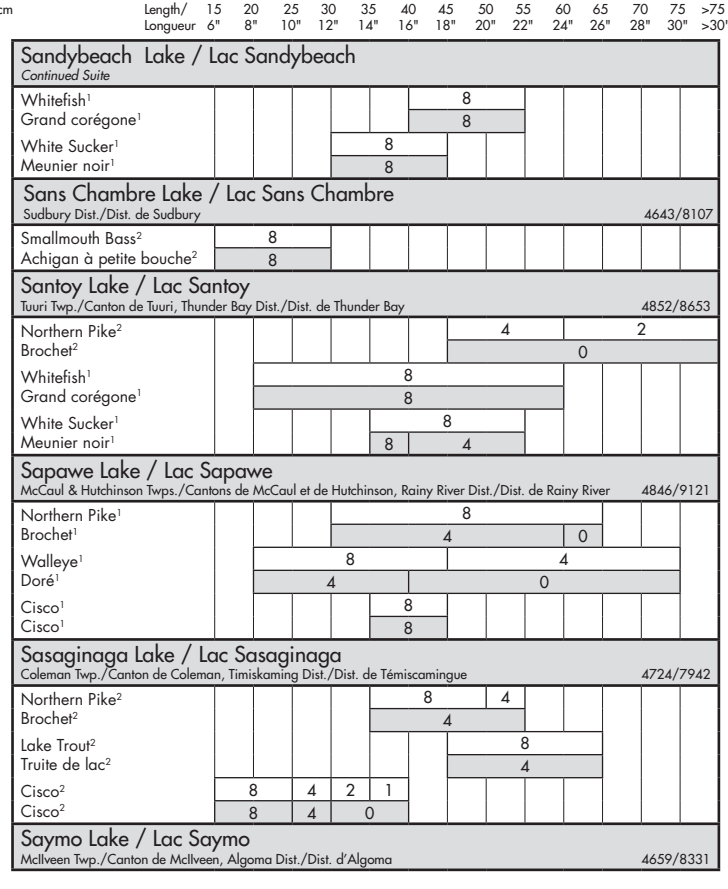
Length/ Longueur
15 6"
20 8"
25 10"
30 12"
35 14"
40 16"
45 18"
50 20"
55 22"
60 24"
65 26"
70 28"
75 30"
>75 cm >30"
Sandybeach Lake / Lac Sandybeach
Continued Suite
Whitefish1
Grand corégone1
White Sucker1
Meunier noir1
Sans Chambre Lake / Lac Sans Chambre
Sudbury Dist./Dist. de Sudbury
4643/8107
Smallmouth Bass2
Achigan à petite bouche2
Santoy Lake / Lac Santoy
Tuuri Twp./Canton de Tuuri, Thunder Bay Dist./Dist. de Thunder Bay
4852/8653
Northern Pike2
Brochet2
Whitefish1
Grand corégone1
White Sucker1
Meunier noir1
Sapawe Lake / Lac Sapawe
McCaul & Hutchinson Twps./Cantons de McCaul et de Hutchinson, Rainy River Dist./Dist. de Rainy River
4846/9121
Northern Pike1
Brochet1
Walleye1
Doré1
Cisco1
Cisco1
Sasaginaga Lake / Lac Sasaginaga
Coleman Twp./Canton de Coleman, Timiskaming Dist./Dist. de Témiscamingue
4724/7942
Northern Pike2
Brochet2
Lake Trout2
Truite de lac2
Cisco2
Cisco2
Saymo Lake / Lac Saymo
McIlveen Twp./Canton de McIlveen, Algoma Dist./Dist. d'Algoma
4659/8331

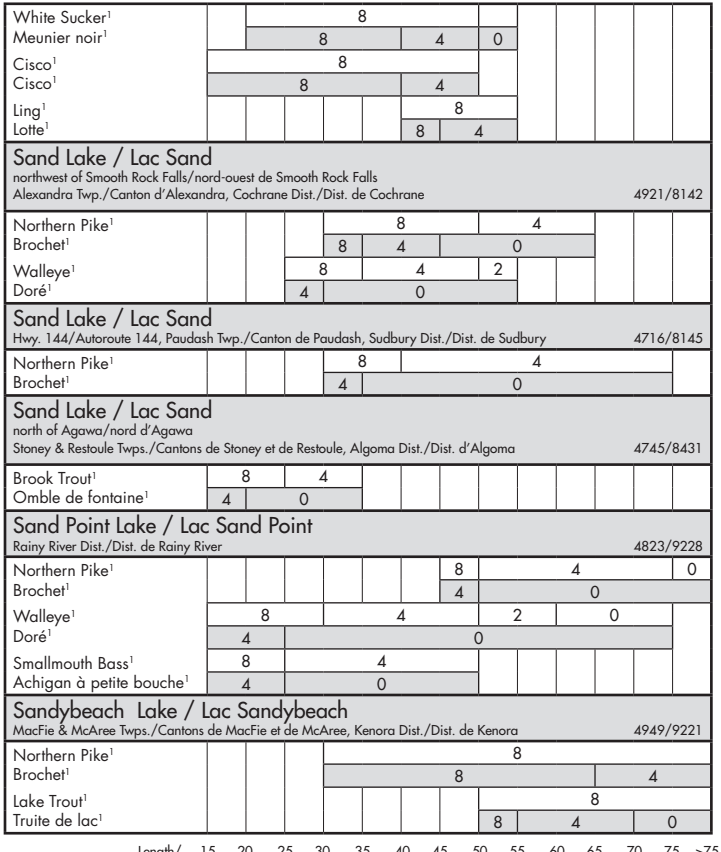

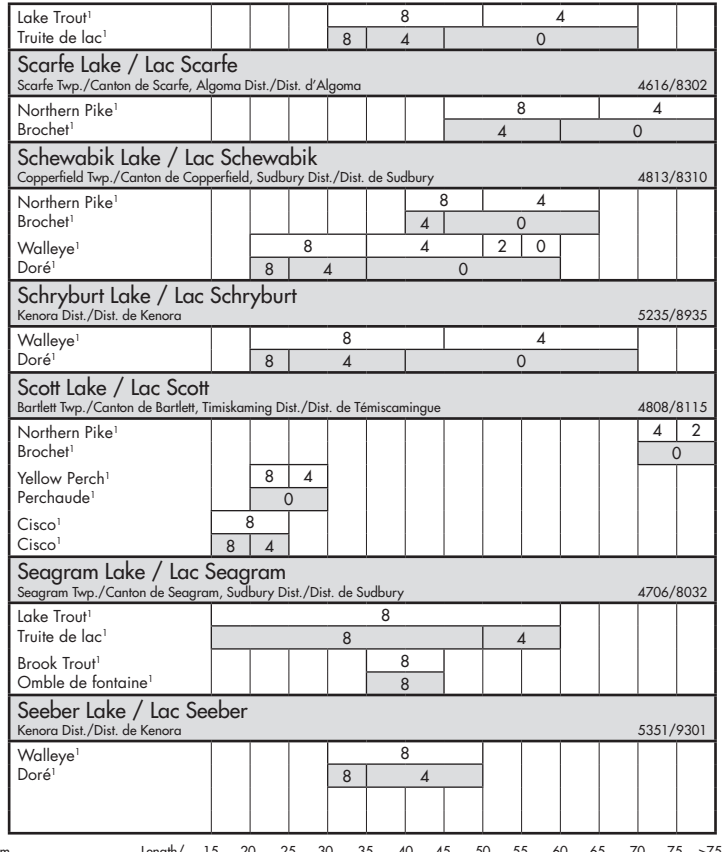

Northern Ontario/Nord de l'Ontario

General population/population générale

Sensitive population/population sensible – *Women of child-bearing age and children under 15/Les femmes en âge de procréer et les enfants de moins de 15 ans*

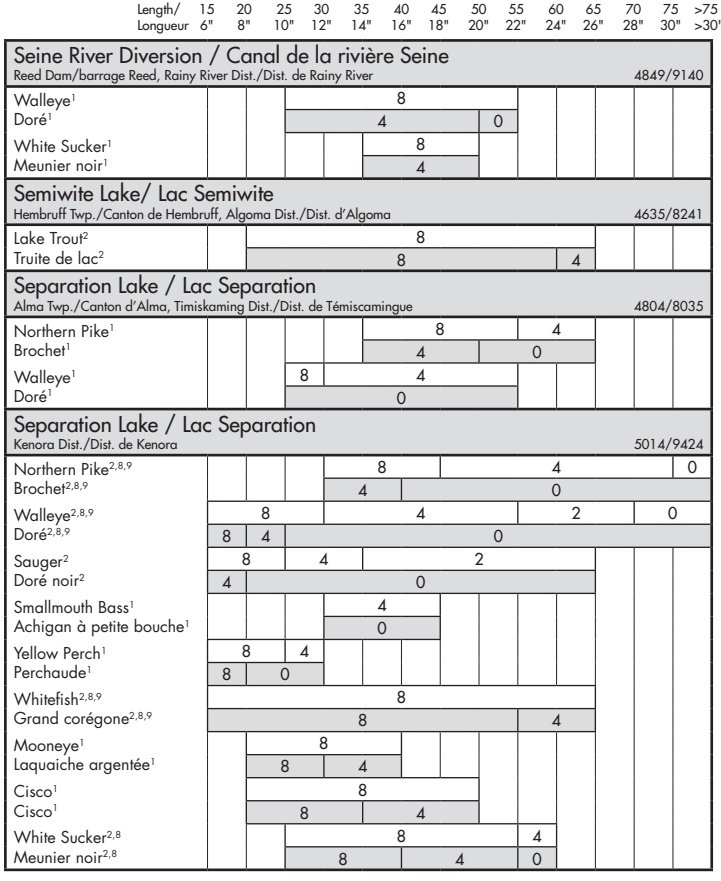
Length/ Longueur
15 6"
20 8"
25 10"
30 12"
35 14"
40 16"
45 18"
50 20"
55 22"
60 24"
65 26"
70 28"
75 30"
>75 cm >30"
Seine River Diversion / Canal de la rivière Seine
Reed Dam/barrage Reed, Rainy River Dist./Dist. de Rainy River
4849/9140
Walleye[1] 8
Doré[1] 4 0
White Sucker[1] 8
Meunier noir[1] 4
Semiwite Lake/ Lac Semiwite
Hembruff Twp./Canton de Hembruff, Algoma Dist./Dist. d'Algoma
4635/8241
Lake Trout[2] 8
Truite de lac[2] 8 4
Separation Lake / Lac Separation
Alma Twp./Canton d'Alma, Timiskaming Dist./Dist. de Témiscamingue
4804/8035
Northern Pike[1] 8 4
Brochet[1] 4 0
Walleye[1] 8 4
Doré[1] 0
Separation Lake / Lac Separation
Kenora Dist./Dist. de Kenora
5014/9424
Northern Pike[2,8,9] 8 4 0
Brochet[2,8,9] 4 0
Walleye[2,8,9] 8 4 2 0
Doré[2,8,9] 8 4 0
Sauger[2] 8 4 2
Doré noir[2] 4 0
Smallmouth Bass[1] 4
Achigan à petite bouche[1] 0
Yellow Perch[1] 8 4
Perchaude[1] 8 0
Whitefish[2,8,9] 8
Grand corégone[2,8,9] 8 4
Mooneye[1] 8
Laquaiche argentée[1] 8 4
Cisco[1] 8
Cisco[1] 8 4
White Sucker[2,8] 8 4
Meunier noir[2,8] 8 4 0

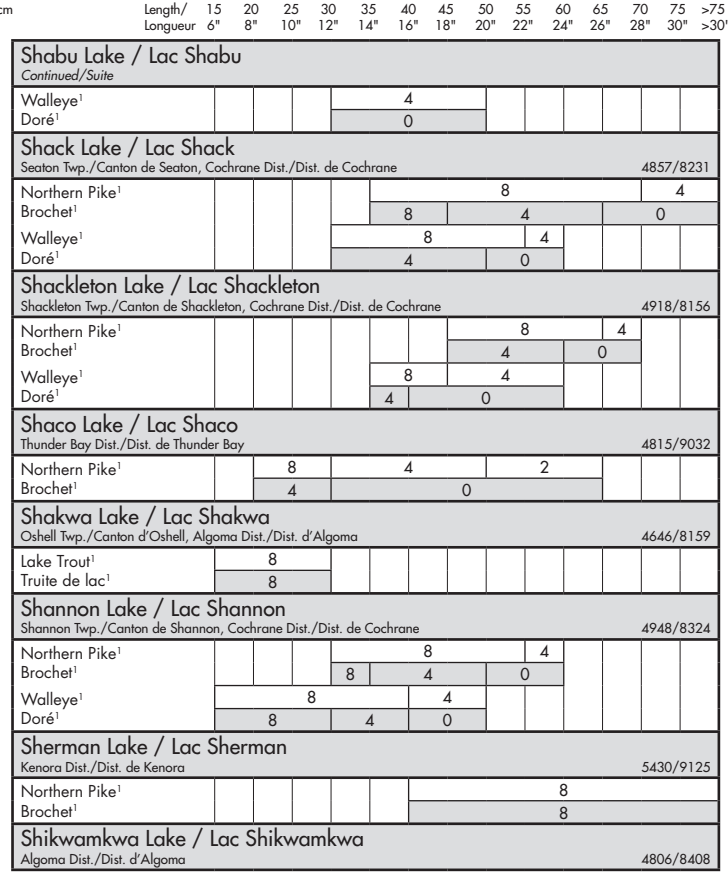
Length/ Longueur
15 6"
20 8"
25 10"
30 12"
35 14"
40 16"
45 18"
50 20"
55 22"
60 24"
65 26"
70 28"
75 30"
>75 cm >30"
Shabu Lake / Lac Shabu
Continued/Suite
Walleye[1] 4
Doré[1] 0
Shack Lake / Lac Shack
Seaton Twp./Canton de Seaton, Cochrane Dist./Dist. de Cochrane
4857/8231
Northern Pike[1] 8 4
Brochet[1] 8 4 0
Walleye[1] 8 4
Doré[1] 4 0
Shackleton Lake / Lac Shackleton
Shackleton Twp./Canton de Shackleton, Cochrane Dist./Dist. de Cochrane
4918/8156
Northern Pike[1] 8 4
Brochet[1] 4 0
Walleye[1] 8 4
Doré[1] 4 0
Shaco Lake / Lac Shaco
Thunder Bay Dist./Dist. de Thunder Bay
4815/9032
Northern Pike[1] 8 4 2
Brochet[1] 4 0
Shakwa Lake / Lac Shakwa
Oshell Twp./Canton d'Oshell, Algoma Dist./Dist. d'Algoma
4646/8159
Lake Trout[1] 8
Truite de lac[1] 8
Shannon Lake / Lac Shannon
Shannon Twp./Canton de Shannon, Cochrane Dist./Dist. de Cochrane
4948/8324
Northern Pike[1] 8 4
Brochet[1] 8 4 0
Walleye[1] 8 4
Doré[1] 8 4 0
Sherman Lake / Lac Sherman
Kenora Dist./Dist. de Kenora
5430/9125
Northern Pike[1] 8
Brochet[1] 8
Shikwamkwa Lake / Lac Shikwamkwa
Algoma Dist./Dist. d'Algoma
4806/8408

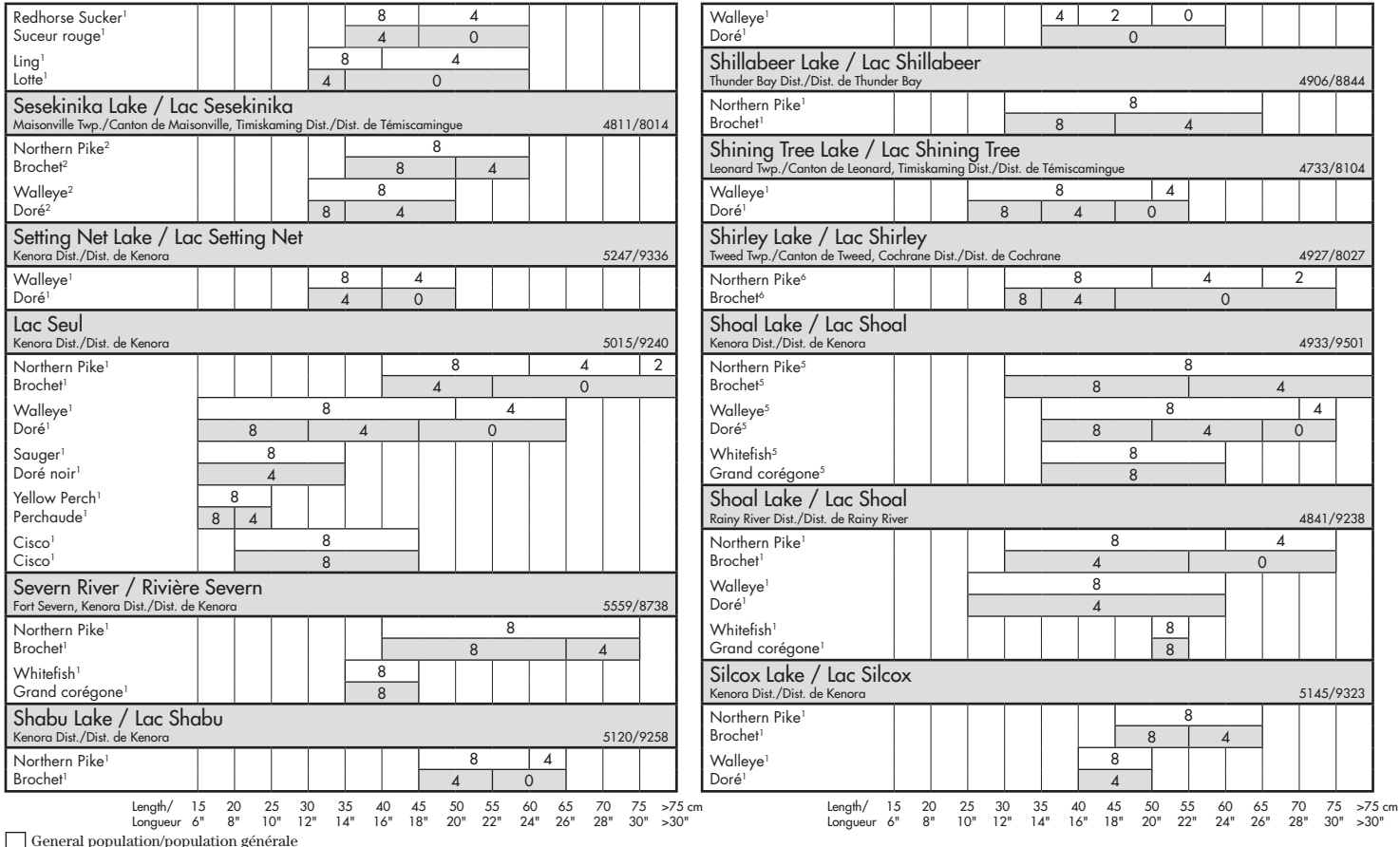

General population/population générale

Sensitive population/population sensible – *Women of child-bearing age and children under 15/Les femmes en âge de procréer et les enfants de moins de 15 ans*

Length/Longueur: 15 6" | 20 8" | 25 10" | 30 12" | 35 14" | 40 16" | 45 18" | 50 20" | 55 22" | 60 24" | 65 26" | 70 28" | 75 30" | >75 cm >30"

Sill Lake / Lac Sill
Van Koughnet Twp./Canton de Van Koughnet, Algoma Dist./Dist. d'Algoma — 4646/8415

Brook Trout[1] / Omble de fontaine[1]	8												
	8			4			0						

Silver Fox Lake / Lac Silver Fox
Kenora Dist./Dist. de Kenora — 5036/9448

Northern Pike[2] / Brochet[2]			8			4			2			0	
			4						0				
Walleye[2] / Doré[2]				4				2					
				0									
White Sucker[1] / Meunier noir[1]				8									
			8			4							
Cisco[1] / Cisco[1]					8								
			8			4							

Silver Lake / Lac Silver
Robinson Twp./Canton de Robinson, Manitoulin Dist./Dist. de Manitoulin — 4553/8254

Walleye[1] / Doré[1]				8				4			2		
			8			4			0				
Smallmouth Bass[2] / Achigan à petite bouche[2]				8									
	8				4								

Sims Lake / Lac Sims
Kenora Dist./Dist. de Kenora — 5241/8915

Northern Pike[1] / Brochet[1]						8							
						8			4				

Sinaminda Lake / Lac Sinaminda
Del Villano Twp./Canton de Del Villano, Algoma Dist./Dist. d'Algoma — 4656/8159

Northern Pike[1] / Brochet[1]						8			4				
				8		4			0				

Sinclair Lake / Lac Sinclair
Sothman & Nursey Twps./Cantons de Sothman et de Nursey, Sudbury Dist./Dist. de Sudbury — 4751/8121

Northern Pike[1] / Brochet[1]						8		4				2	
						0							
Walleye[1] / Doré[1]			8			4			2				
			4				0						

Sisseney Lake / Lac Sisseney
Yarrow Twp./Canton de Yarrow, Timiskaming Dist./Dist. de Témiscamingue — 4752/8040

Slipper Lake / Lac Slipper
Gunterman Twp./Canton de Gunterman, Algoma Dist./Dist. d'Algoma — 4622/8241

Lake Trout[2] / Truite de lac[2]						8			4		2	0	
						4			0				

Smiley Lake / Lac Smiley
Thunder Bay Dist./Dist. de Thunder Bay — 4858/8917

Northern Pike[1] / Brochet[1]						8					4		
			8			4			0				

Snook Lake / Lac Snook
Kenora Dist./Dist. de Kenora — 5012/9441

Northern Pike[2] / Brochet[2]						8			4		2		
						4			0				
Lake Trout[2] / Truite de lac[2]				8				4		2			
		8		4			0						
Cisco[1] / Cisco[1]	8		4										
	4		0										
White Sucker[1] / Meunier noir[1]				8									
			8				4						

Snowdrift Lake / Lac Snowdrift
Kenora Dist./Dist. de Kenora — 5132/8858

Northern Pike[1] / Brochet[1]								8					
							8		4				
Walleye[1] / Doré[1]				8		4							
				4		0							

Snowflake Lake / Lac Snowflake
Kenora Dist./Dist. de Kenora — 5132/8901

Northern Pike[1] / Brochet[1]				4									
				0									
Walleye[1] / Doré[1]					4	2							
					0								

Snowshoe Lake / Lac Snowshoe
Kenora Dist./Dist. de Kenora — 5034/9507

Northern Pike[1] / Brochet[1]					8		4					2	
					0								
Walleye[1] / Doré[1]			8		4								
			0										

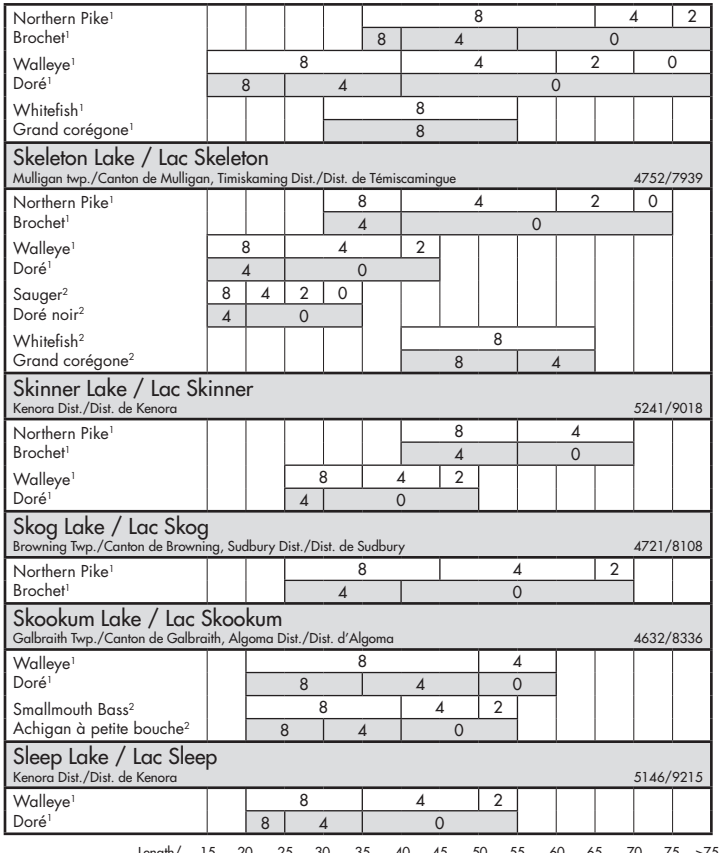

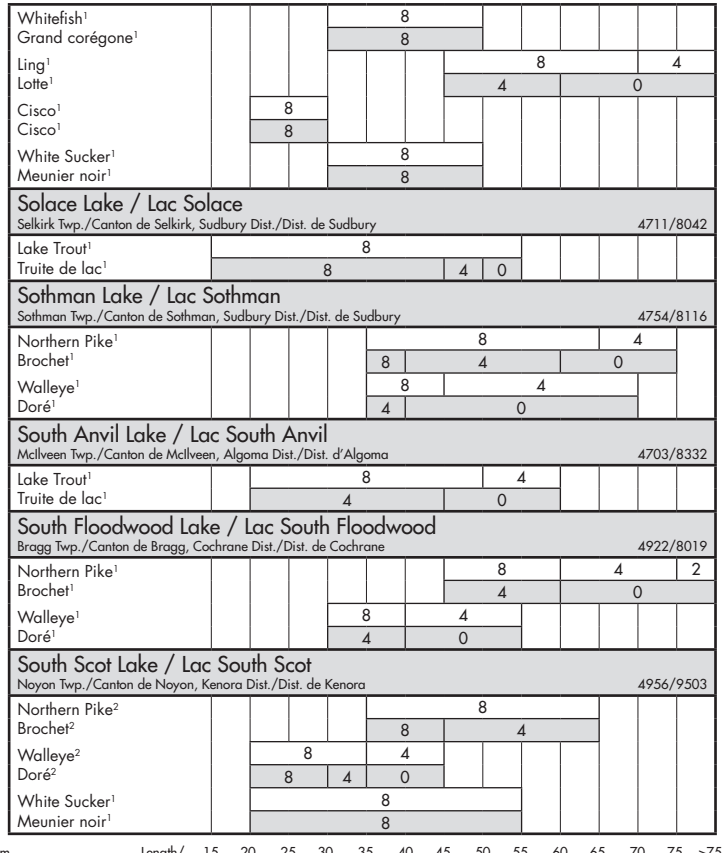

General population/population générale

Sensitive population/population sensible – *Women of child-bearing age and children under 15/Les femmes en âge de procréer et les enfants de moins de 15 ans*

Length/ Longueur: 15 6" | 20 8" | 25 10" | 30 12" | 35 14" | 40 16" | 45 18" | 50 20" | 55 22" | 60 24" | 65 26" | 70 28" | 75 30" | >75 cm >30"

Spangle Lake / Lac Spangle
Bomby Twp./Canton de Bomby, Thunder Bay Dist./Dist. de Thunder Bay — 4837/8553

Northern Pike[6]					8			4					2	
Brochet[6]					4			0						
Walleye[6]			8			4	2							
Doré[6]		8		4		0								

Spanish River / Rivière Spanish
upstream of Espanola/en amont d'Espanola, Merritt Twp./Canton de Merritt, Sudbury Dist./Dist. de Sudbury — 4618/8145

Northern Pike[2]												8		
Brochet[2]												4		
White Sucker[2]							8							
Meunier noir[2]							8							

Spanish River / Rivière Spanish
downstream of Espanola/en aval d'Espanola
Merritt Twp./Canton de Merritt, Sudbury Dist./Dist. de Sudbury — 4615/8146

Northern Pike[2]									8					
Brochet[2]									4				0	
Walleye[2,8,9]				8					4			2		
Doré[2,8,9]				8					4			0		
White Sucker[2,8,9]			8											
Meunier noir[2,8,9]			8											

Speckled Trout Creek / Ruisseau Speckled Trout
Algoma Dist./Dist. d'Algoma — 4719/8436

Rainbow Trout[2]							8							
Truite arc-en-ciel[2]							8							

Speight Lake / Lac Speight
Abotossaway & Corbiere Twps./Cantons d'Abotossaway et de Corbiere, Algoma Dist./Dist. d'Algoma — 4812/8433

White Sucker[5]			8											
Meunier noir[5]		8		4		0								

Splitrock Lake / Lac Splitrock
Musgrove Twp./Canton de Musgrove, Timiskaming Dist./Dist. de Témiscamingue — 4810/8127

Northern Pike[1]									8					
Brochet[1]									4			0		

Sproule Lake / Lac Sproule
Newman Twp./Canton de Newman, Cochrane Dist./Dist. de Cochrane — 4926/8005

Stinkfish Lake / Lac Stinkfish
Varley Twp./Canton de Varley, Algoma Dist./Dist. d'Algoma — 4638/8308

Brook Trout[1]							8							
Omble de fontaine[1]							8							

Stirland Lake / Lac Stirland
Kenora Dist./Dist. de Kenora — 5220/9102

Walleye[1]					8									
Doré[1]				8		4	0							

Stoddart Lake / Lac Stoddart
Stoddart Twp./Canton de Stoddart, Cochrane Dist./Dist. de Cochrane — 4948/8358

Northern Pike[1]					8				4					
Brochet[1]				8		4		0						
Walleye[1]					8									
Doré[1]					4		0							

Stouffer Lake / Lac Stouffer
Turner Twp./Canton de Turner, Sudbury Dist./Dist. de Sudbury — 4703/8042

Northern Pike[1]											4			
Brochet[1]											0			

Stranger Lake / Lac Stranger
Kenora Dist./Dist. de Kenora — 5015/9131

Northern Pike[1]						8				4				
Brochet[1]					4				0					
Walleye[1]				4										
Doré[1]				0										

Stratton Lake / Lac Stratton
Foster Twp./Canton de Foster, Sudbury Dist./Dist. de Sudbury — 4612/8140

Northern Pike[1]							8			4				
Brochet[1]						4		0						

Stull Lake / Lac Stull
Kenora Dist./Dist. de Kenora — 5424/9234

Walleye[1]					8									
Doré[1]					8									

Stumpy Lake / Lac Stumpy
Nicol & Charters Twps./Cantons de Nicol et de Charters, Timiskaming Dist./Dist. de Témiscamingue — 4735/8045

Walleye[1]							8					4		
Doré[1]			8			4			0					

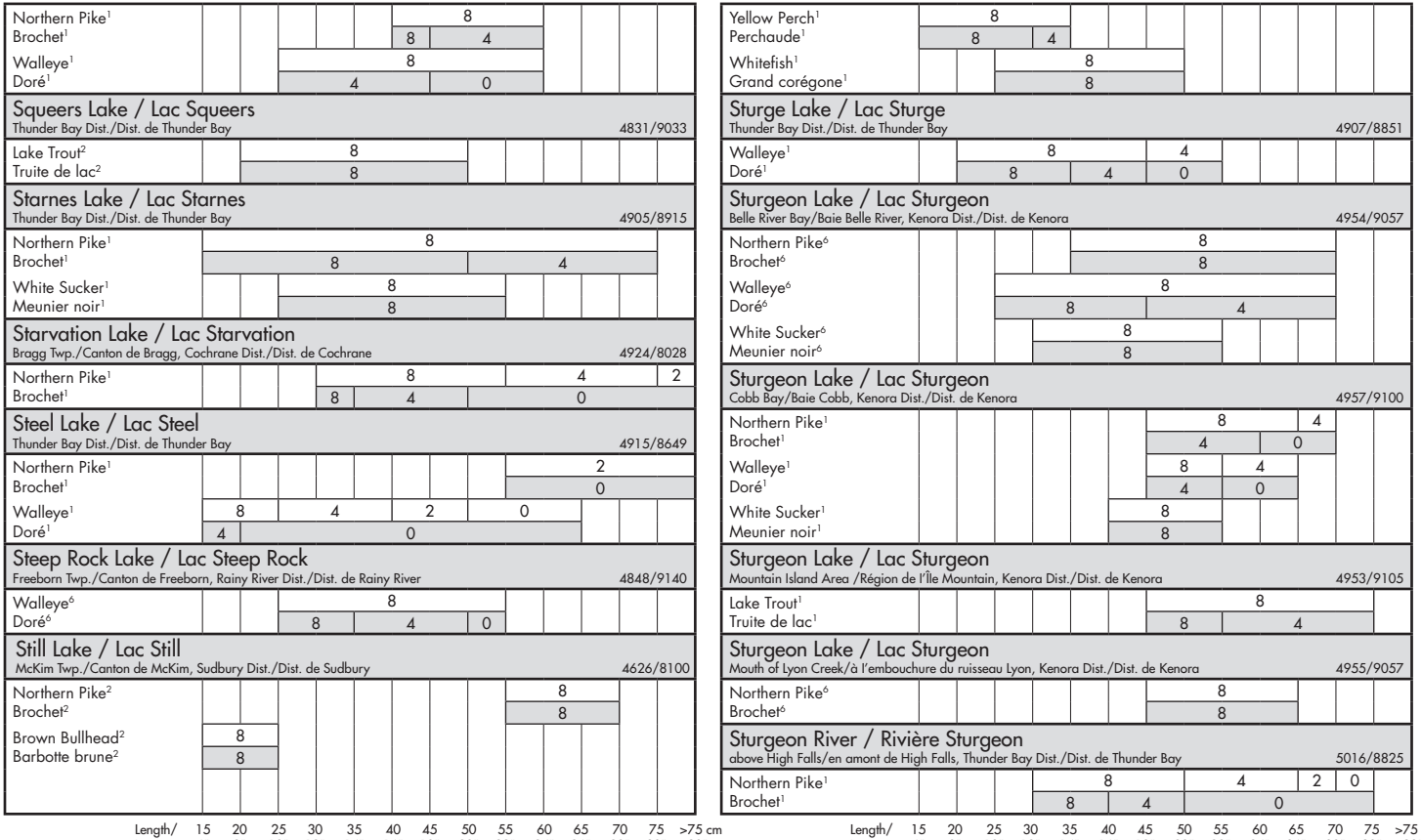
Northern Pike[1]
Brochet[1]
Walleye[1]
Doré[1]
Squeers Lake / Lac Squeers
Thunder Bay Dist./Dist. de Thunder Bay
4831/9033
Lake Trout[2]
Truite de lac[2]
Starnes Lake / Lac Starnes
Thunder Bay Dist./Dist. de Thunder Bay
4905/8915
White Sucker[1]
Meunier noir[1]
Starvation Lake / Lac Starvation
Bragg Twp./Canton de Bragg, Cochrane Dist./Dist. de Cochrane
4924/8028
Steel Lake / Lac Steel
Thunder Bay Dist./Dist. de Thunder Bay
4915/8649
Steep Rock Lake / Lac Steep Rock
Freeborn Twp./Canton de Freeborn, Rainy River Dist./Dist. de Rainy River
4848/9140
Walleye[6]
Doré[6]
Still Lake / Lac Still
McKim Twp./Canton de McKim, Sudbury Dist./Dist. de Sudbury
4626/8100
Brown Bullhead[2]
Barbotte brune[2]
Yellow Perch[1]
Perchaude[1]
Whitefish[1]
Grand corégone[1]
Sturge Lake / Lac Sturge
Thunder Bay Dist./Dist. de Thunder Bay
4907/8851
Sturgeon Lake / Lac Sturgeon
Belle River Bay/Baie Belle River, Kenora Dist./Dist. de Kenora
4954/9057
Northern Pike[6]
Brochet[6]
Walleye[6]
Doré[6]
White Sucker[6]
Meunier noir[6]
Sturgeon Lake / Lac Sturgeon
Cobb Bay/Baie Cobb, Kenora Dist./Dist. de Kenora
4957/9100
Sturgeon Lake / Lac Sturgeon
Mountain Island Area /Région de l'Île Mountain, Kenora Dist./Dist. de Kenora
4953/9105
Lake Trout[1]
Truite de lac[1]
Sturgeon Lake / Lac Sturgeon
Mouth of Lyon Creek/à l'embouchure du ruisseau Lyon, Kenora Dist./Dist. de Kenora
4955/9057
Sturgeon River / Rivière Sturgeon
above High Falls/en amont de High Falls, Thunder Bay Dist./Dist. de Thunder Bay
5016/8825
Length/ Longueur
15 6" 20 8" 25 10" 30 12" 35 14" 40 16" 45 18" 50 20" 55 22" 60 24" 65 26" 70 28" 75 30" >75 cm >30"
General population/population générale
Sensitive population/population sensible – Women of child-bearing age and children under 15/Les femmes en âge de procréer et les enfants de moins de 15 ans

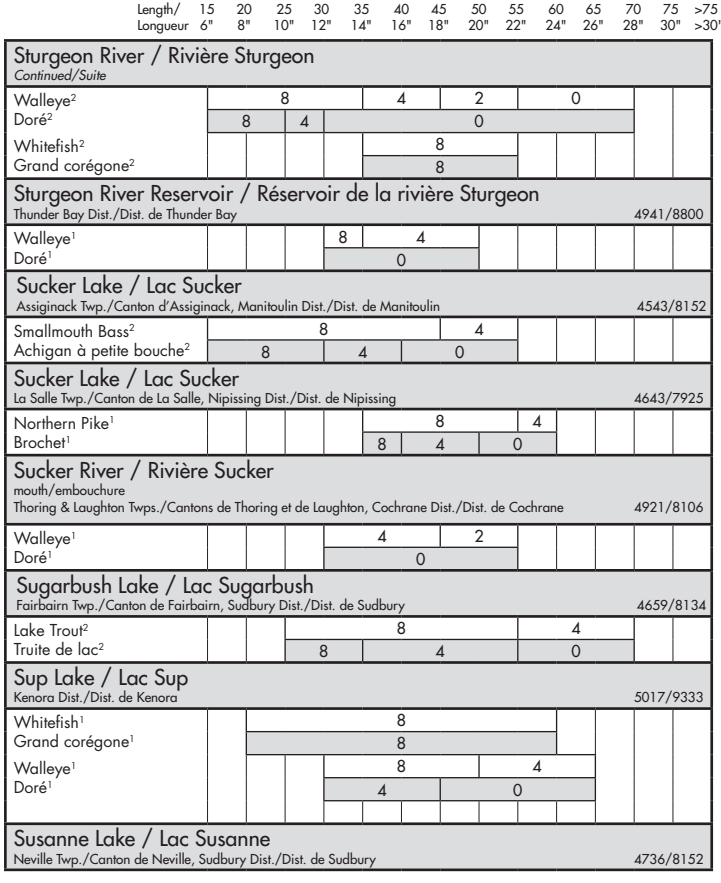
Length/ Longueur
15 6"
20 8"
25 10"
30 12"
35 14"
40 16"
45 18"
50 20"
55 22"
60 24"
65 26"
70 28"
75 30"
>75 cm >30"
Sturgeon River / Rivière Sturgeon
Continued/Suite
Walleye2 8 4 2 0
Doré2 8 4 0
Whitefish2 8
Grand corégone2 8
Sturgeon River Reservoir / Réservoir de la rivière Sturgeon
Thunder Bay Dist./Dist. de Thunder Bay 4941/8800
Walleye1 8 4
Doré1 0
Sucker Lake / Lac Sucker
Assiginack Twp./Canton d'Assiginack, Manitoulin Dist./Dist. de Manitoulin 4543/8152
Smallmouth Bass2 8 4
Achigan à petite bouche2 8 4 0
Sucker Lake / Lac Sucker
La Salle Twp./Canton de La Salle, Nipissing Dist./Dist. de Nipissing 4643/7925
Northern Pike1 8 4
Brochet1 8 4 0
Sucker River / Rivière Sucker
mouth/embouchure
Thoring & Laughton Twps./Cantons de Thoring et de Laughton, Cochrane Dist./Dist. de Cochrane 4921/8106
Walleye1 4 2
Doré1 0
Sugarbush Lake / Lac Sugarbush
Fairbairn Twp./Canton de Fairbairn, Sudbury Dist./Dist. de Sudbury 4659/8134
Lake Trout2 8 4
Truite de lac2 8 4 0
Sup Lake / Lac Sup
Kenora Dist./Dist. de Kenora 5017/9333
Whitefish1 8
Grand corégone1 8
Walleye1 8 4
Doré1 4 0
Susanne Lake / Lac Susanne
Neville Twp./Canton de Neville, Sudbury Dist./Dist. de Sudbury 4736/8152
Lake Talon / Lac Talon
Mattawa River/Rivière Mattawa, Nipissing Dist./Dist. de Nipissing 4618/7905
Walleye2 4 2 0
Doré2 0
Tatachikapika Lake/Lac Tatachikapika
Hazen Twp./Canton de Hazen, Sudbury Dist./Dist. de Sudbury 4752/8142
Northern Pike1 8 4
Doré1 8 4 0
Walleye1 8 4 2 0
Doré1 4 0
White Sucker1 8
Meunier noir1 8 4
Teabeau Lake / Lac Teabeau
Kenora & Thunder Bay Dists./Dists. de Kenora et de Thunder Bay 5125/8644
Walleye1 8 4
Doré1 4 0
Lake Temagami / Lac Temagami
Nipissing Dist./Dist. de Nipissing 4700/8005
Lake Trout2 8 4 0
Truite de lac2 8 4 0
Whitefish2 8
Grand corégone2 8
Northern Pike2 8
Brochet2 8 4 0
Walleye2 8
Doré2 8 4 0
Smallmouth Bass2 8 4
Achigan à petite bouche2 8 4 0
Cisco2 8
Cisco2 8
Ling2 8
Lotte2 8
Tenfish Lake / Lac Tenfish
Sagard Twp./ Canton de Sagard, Algoma Dist. / Dist. d'Algoma 4639/8247
Lake Trout2 8
Truite de lac2 8

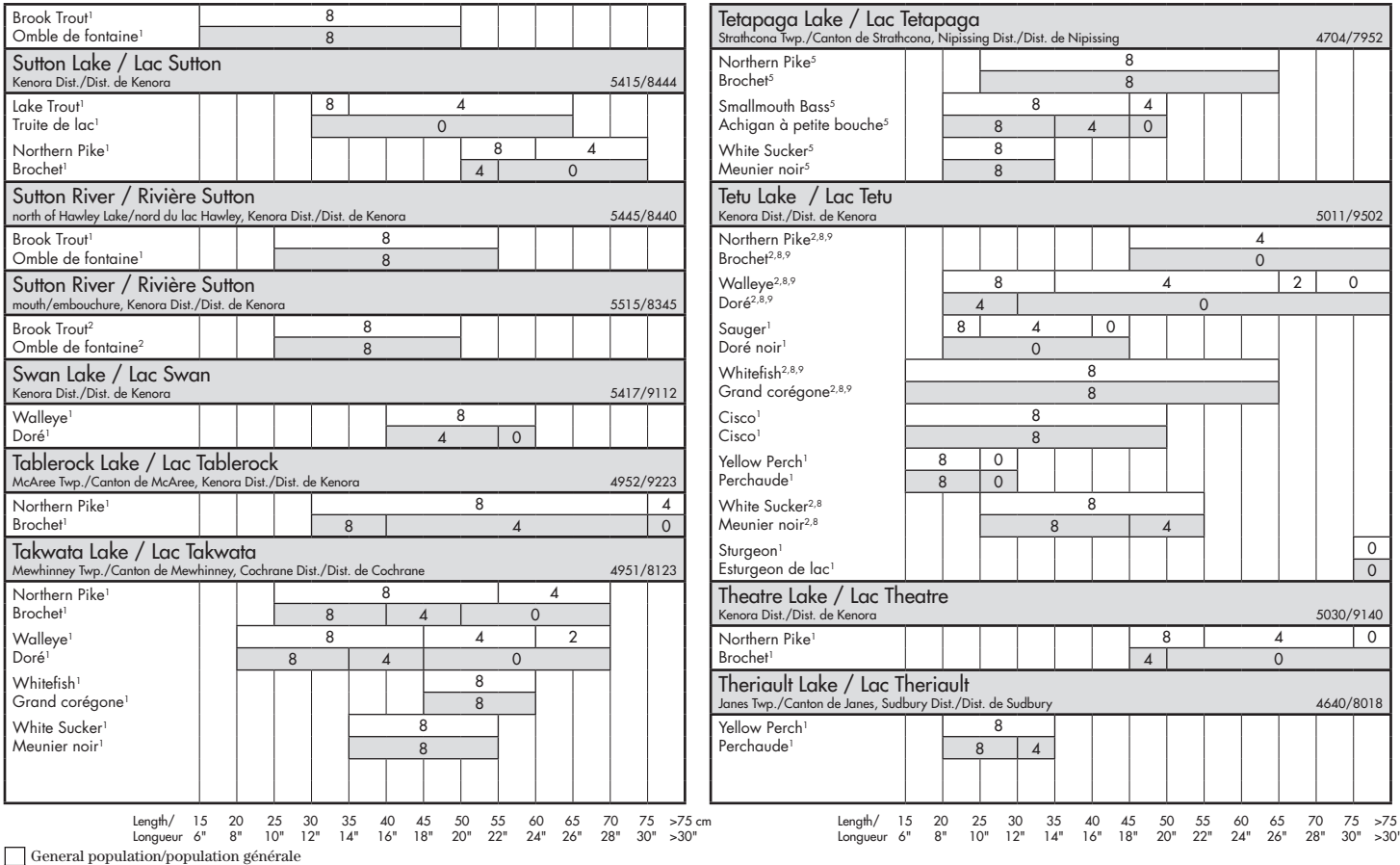

General population/population générale

Sensitive population/population sensible – *Women of child-bearing age and children under 15/Les femmes en âge de procréer et les enfants de moins de 15 ans*

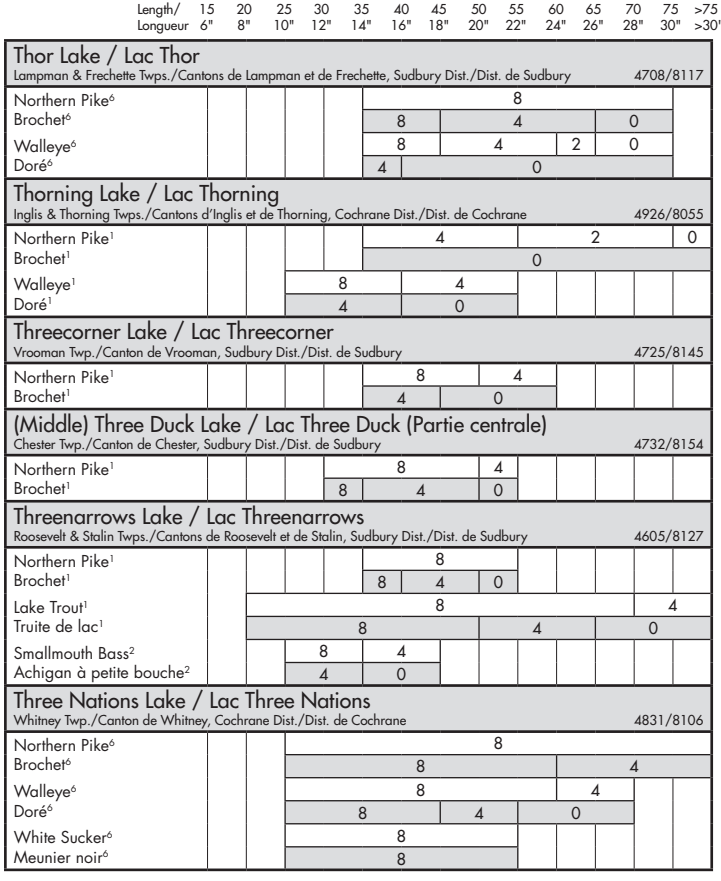
Length/ Longueur
15 6"
20 8"
25 10"
30 12"
35 14"
40 16"
45 18"
50 20"
55 22"
60 24"
65 26"
70 28"
75 30"
>75 cm >30"
Thor Lake / Lac Thor
Lampman & Frechette Twps./Cantons de Lampman et de Frechette, Sudbury Dist./Dist. de Sudbury
4708/8117
Northern Pike6 Brochet6
8
8 4 0
Walleye6 Doré6
8 4 2 0
4 0
Thorning Lake / Lac Thorning
Inglis & Thorning Twps./Cantons d'Inglis et de Thorning, Cochrane Dist./Dist. de Cochrane
4926/8055
Northern Pike1 Brochet1
4 2 0
0
Walleye1 Doré1
8 4
4 0
Threecorner Lake / Lac Threecorner
Vrooman Twp./Canton de Vrooman, Sudbury Dist./Dist. de Sudbury
4725/8145
Northern Pike1 Brochet1
8 4
4 0
(Middle) Three Duck Lake / Lac Three Duck (Partie centrale)
Chester Twp./Canton de Chester, Sudbury Dist./Dist. de Sudbury
4732/8154
Northern Pike1 Brochet1
8 4
8 4 0
Threenarrows Lake / Lac Threenarrows
Roosevelt & Stalin Twps./Cantons de Roosevelt et de Stalin, Sudbury Dist./Dist. de Sudbury
4605/8127
Northern Pike1 Brochet1
8
8 4 0
Lake Trout1 Truite de lac1
8 4
8 4 0
Smallmouth Bass2 Achigan à petite bouche2
8 4
4 0
Three Nations Lake / Lac Three Nations
Whitney Twp./Canton de Whitney, Cochrane Dist./Dist. de Cochrane
4831/8106
Northern Pike6 Brochet6
8
8 4
Walleye6 Doré6
8 4
8 4 0
White Sucker6 Meunier noir6
8
8
Tobacco Lake / Lac Tobacco
Continued/Suite
Smallmouth Bass2 Achigan à petite bouche2
8
8 4
Tocheri Lake / Lac Tocheri
Cholette & Mathews Twps./Cantons de Cholette et de Mathews, Algoma Dist./Dist. d'Algoma
4903/8509
Northern Pike5 Brochet5
8
4 0
Walleye1 Doré1
8
8 4 0
Tom Lake / Lac Tom
St. John Twp./Canton de St. John, Cochrane Dist./Dist. de Cochrane
4854/8050
Northern Pike1 Brochet1
8
4
Tom Chief Lake / Lac Tom Chief
McAree Twp./Canton de McAree, Kenora Dist./Dist. de Kenora
4953/9222
Northern Pike1 Brochet1
8 4 0
8 4 0
Tomiko Lake / Lac Tomiko
Grant Twp./Canton de Grant, Nipissing Dist./Dist. de Nipissing
4632/7949
Walleye1 Doré1
4 2
0
Smallmouth Bass1 Achigan à petite bouche1
4 2
0
White Sucker1 Meunier noir1
8
8 4
Tony Lake / Lac Tony
de Gaulle Twp./Canton de de Gaulle, Sudbury Dist./Dist. de Sudbury
4737/8303
Northern Pike1 Brochet1
8 4
8 4 0
White Sucker1 Meunier noir1
8
8
Toodee Lake / Lac Toodee
Algoma Dist./Dist. d'Algoma
4645/8310
Lake Trout2 Truite de lac2
8 4
8 4 0

Thunder Lake / Lac Thunder
Zealand Twp./Canton de Zealand, Kenora Dist./Dist. de Kenora — 4947/9240

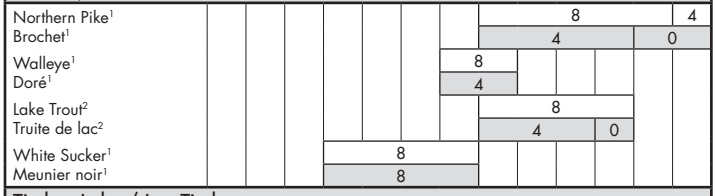

Timber Lake / Lac Timber
Butler Twp./Canton de Butler, Nipissing Dist./Dist. de Nipissing — 4630/7903

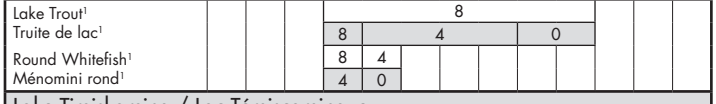

Lake Timiskaming / Lac Témiscamingue
Timiskaming Dist./Dist. de Témiscamingue — 4652/7915

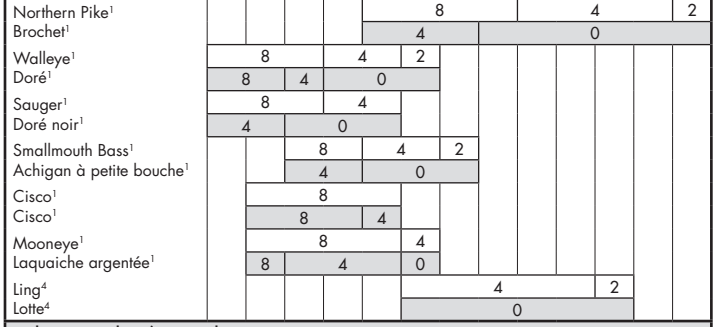

Tobacco Lake / Lac Tobacco
Gordon Twp./Canton de Gordon, Manitoulin Dist./Dist. de Manitoulin — 4551/8227



Toole Lake / Lac Toole
Kenora Dist./Dist. de Kenora — 5022/9332

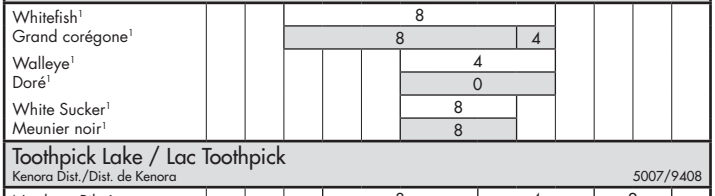

Toothpick Lake / Lac Toothpick
Kenora Dist./Dist. de Kenora — 5007/9408

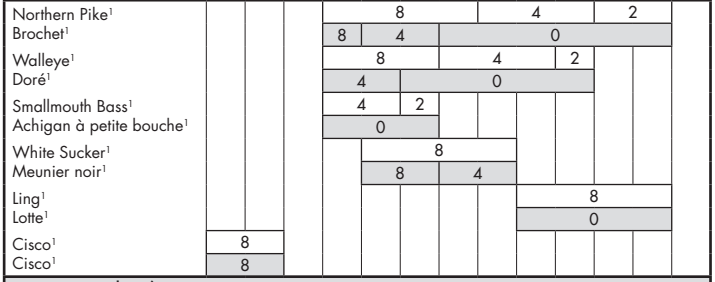

Torrance Lake / Lac Torrance
Hopkins & Torrance Twps./Cantons de Hopkins et de Torrance, Cochrane Dist./Dist. de Cochrane — 4943/8205

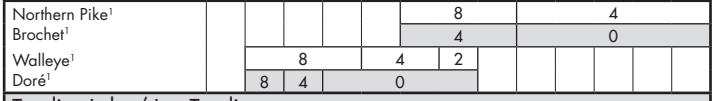

Trapline Lake / Lac Trapline
Kenora Dist./Dist. de Kenora — 5030/9457

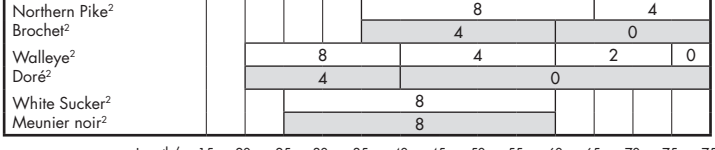

General population/population générale

Sensitive population/population sensible – *Women of child-bearing age and children under 15/Les femmes en âge de procréer et les enfants de moins de 15 ans*

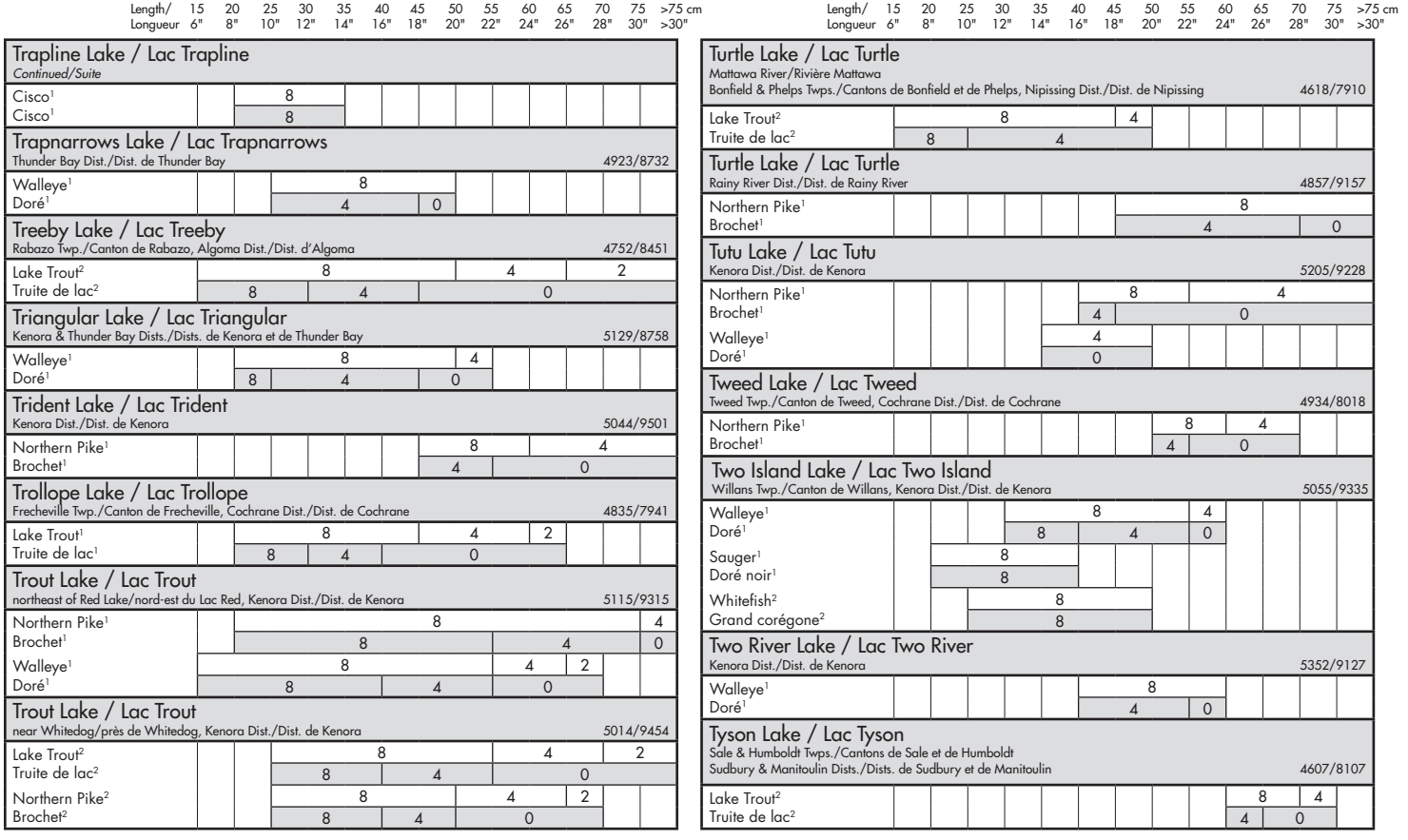
Length/ Longueur
15 6"
20 8"
25 10"
30 12"
35 14"
40 16"
45 18"
50 20"
55 22"
60 24"
65 26"
70 28"
75 30"
>75 cm >30"
Trapline Lake / Lac Trapline
Continued/Suite
Cisco1
Cisco1
Trapnarrows Lake / Lac Trapnarrows
Thunder Bay Dist./Dist. de Thunder Bay
4923/8732
Walleye1
Doré1
Treeby Lake / Lac Treeby
Rabazo Twp./Canton de Rabazo, Algoma Dist./Dist. d'Algoma
4752/8451
Lake Trout2
Truite de lac2
Triangular Lake / Lac Triangular
Kenora & Thunder Bay Dists./Dists. de Kenora et de Thunder Bay
5129/8758
Walleye1
Doré1
Trident Lake / Lac Trident
Kenora Dist./Dist. de Kenora
5044/9501
Northern Pike1
Brochet1
Trollope Lake / Lac Trollope
Frecheville Twp./Canton de Frecheville, Cochrane Dist./Dist. de Cochrane
4835/7941
Lake Trout1
Truite de lac1
Trout Lake / Lac Trout
northeast of Red Lake/nord-est du Lac Red, Kenora Dist./Dist. de Kenora
5115/9315
Northern Pike1
Brochet1
Walleye1
Doré1
Trout Lake / Lac Trout
near Whitedog/près de Whitedog, Kenora Dist./Dist. de Kenora
5014/9454
Lake Trout2
Truite de lac2
Northern Pike2
Brochet2
Turtle Lake / Lac Turtle
Mattawa River/Rivière Mattawa
Bonfield & Phelps Twps./Cantons de Bonfield et de Phelps, Nipissing Dist./Dist. de Nipissing
4618/7910
Lake Trout2
Truite de lac2
Turtle Lake / Lac Turtle
Rainy River Dist./Dist. de Rainy River
4857/9157
Northern Pike1
Brochet1
Tutu Lake / Lac Tutu
Kenora Dist./Dist. de Kenora
5205/9228
Northern Pike1
Brochet1
Walleye1
Doré1
Tweed Lake / Lac Tweed
Tweed Twp./Canton de Tweed, Cochrane Dist./Dist. de Cochrane
4934/8018
Northern Pike1
Brochet1
Two Island Lake / Lac Two Island
Willans Twp./Canton de Willans, Kenora Dist./Dist. de Kenora
5055/9335
Walleye1
Doré1
Sauger1
Doré noir1
Whitefish2
Grand corégone2
Two River Lake / Lac Two River
Kenora Dist./Dist. de Kenora
5352/9127
Walleye1
Doré1
Tyson Lake / Lac Tyson
Sale & Humboldt Twps./Cantons de Sale et de Humboldt
Sudbury & Manitoulin Dists./Dists. de Sudbury et de Manitoulin
4607/8107
Lake Trout2
Truite de lac2

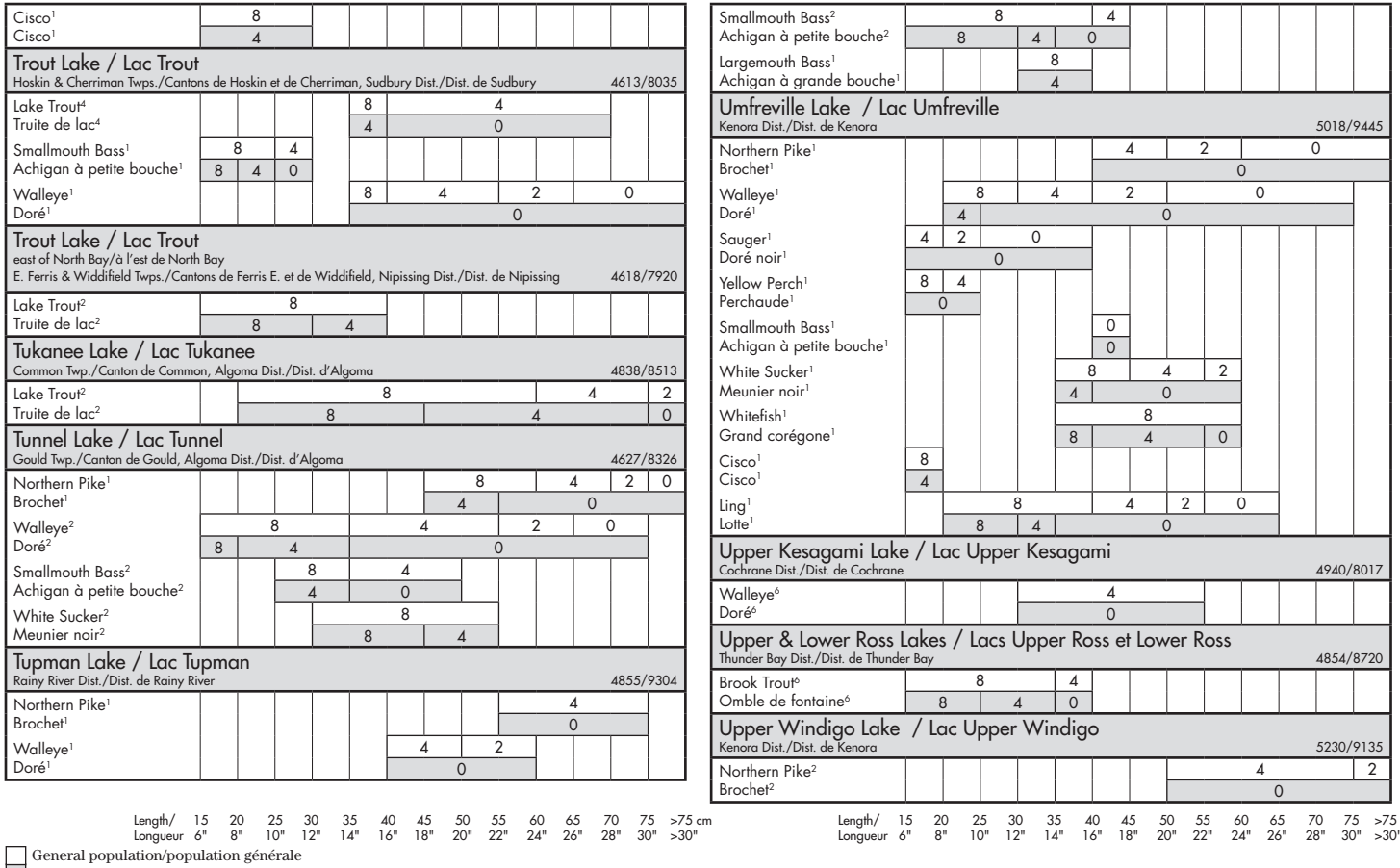

General population/population générale

Sensitive population/population sensible – *Women of child-bearing age and children under 15/Les femmes en âge de procréer et les enfants de moins de 15 ans*

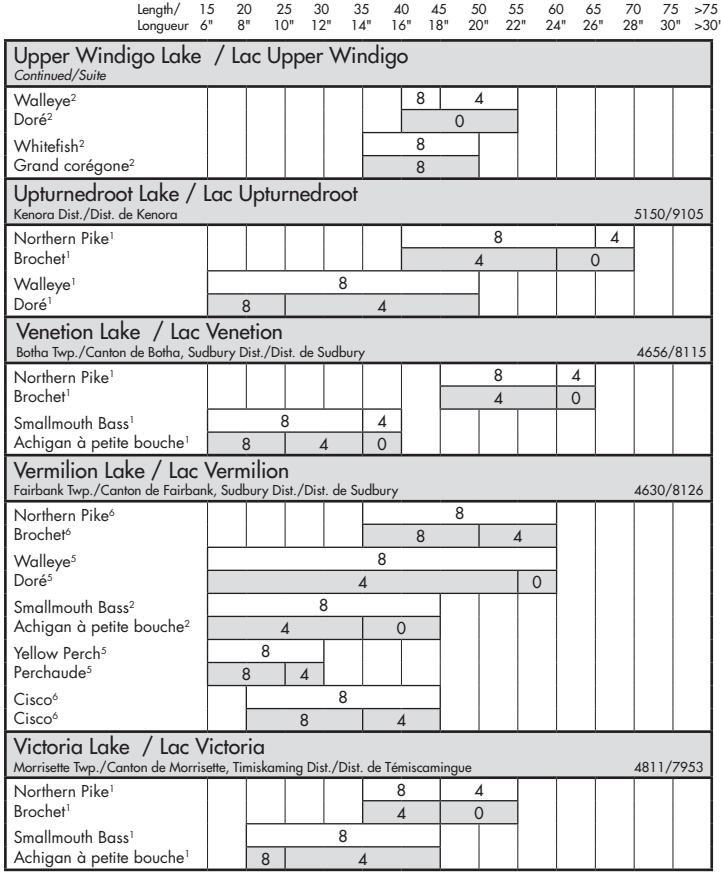
Length/ Longueur
15 6"
20 8"
25 10"
30 12"
35 14"
40 16"
45 18"
50 20"
55 22"
60 24"
65 26"
70 28"
75 30"
>75 cm >30"
Upper Windigo Lake / Lac Upper Windigo
Continued/Suite
Walleye2 8 4
Doré2 0
Whitefish2 8
Grand corégone2 8
Upturnedroot Lake / Lac Upturnedroot
Kenora Dist./Dist. de Kenora 5150/9105
Northern Pike1 8 4
Brochet1 4 0
Walleye1 8
Doré1 8 4
Venetion Lake / Lac Venetion
Botha Twp./Canton de Botha, Sudbury Dist./Dist. de Sudbury 4656/8115
Northern Pike1 8 4
Brochet1 4 0
Smallmouth Bass1 8 4
Achigan à petite bouche1 8 4 0
Vermilion Lake / Lac Vermilion
Fairbank Twp./Canton de Fairbank, Sudbury Dist./Dist. de Sudbury 4630/8126
Northern Pike6 8
Brochet6 8 4
Walleye5 8
Doré5 4 0
Smallmouth Bass2 8
Achigan à petite bouche2 4 0
Yellow Perch5 8
Perchaude5 8 4
Cisco6 8
Cisco6 8 4
Victoria Lake / Lac Victoria
Morrisette Twp./Canton de Morrisette, Timiskaming Dist./Dist. de Témiscamingue 4811/7953
Northern Pike1 8 4
Brochet1 4 0
Smallmouth Bass1 8
Achigan à petite bouche1 8 4
Wabicock Lake / Lac Wabicock
Swanson Twp./Canton de Swanson, Cochrane Dist./Dist. de Cochrane 4914/8223
Northern Pike1 8 4
Brochet1 4 0
Wabigoon Lake / Lac Wabigoon
Kenora Dist./Dist. de Kenora 4944/9244
Northern Pike8 8 4
Brochet8 8 4 0
Walleye8 8 4
Doré8 4 0
Whitefish8 8
Grand corégone8 8
White Sucker8 8
Meunier noir8 8
Wabigoon River / Rivière Wabigoon
at Segise Lake/au lac Segise, Kenora Dist./Dist. de Kenora 5009/9339
Northern Pike2 4 2
Brochet2 0
Walleye2 8 4 0
Doré2 0
Whitefish2 8 4
Grand corégone2 4
White Sucker1 8 4
Meunier noir1 4 0
Wabikoba Lake / Lac Wabikoba
Thunder Bay Dist./Dist. de Thunder Bay 4847/8545
Northern Pike1 8 4
Brochet1 4 0
Walleye1 8 4
Doré1 4 0
Cisco1 8
Cisco1 8
Waboosekon Lake / Lac Waboosekon
Thunder Bay Dist./Dist. de Thunder Bay 4923/8612
Northern Pike1 8 4 2
Brochet1 4 0

Wababimiga Lake / Lac Wababimiga
Cochrane Dist./Dist. de Cochrane — 5020/8623

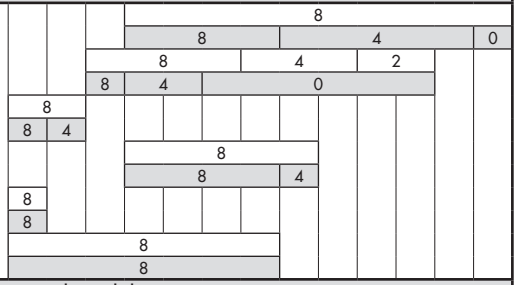

Wabagishik Lake / Lac Wabagishik
Foster & Nairn Twps./ Cantons de Foster et de Nairn, Sudbury Dist. / Dist. de Sudbury — 4618/8135



Wabaskang Lake / Lac Wabaskang
Kenora Dist./Dist. de Kenora — 5026/9313

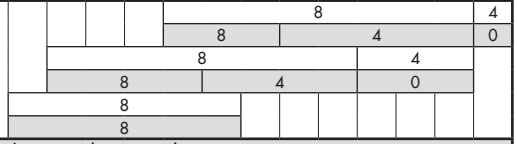

Wabatongushi Lake / Lac Wabatongushi
Simpson, Challener & Glasgow Twps./Cantons de Simpson, de Challener et de Glasgow
Algoma Dist./Dist. d'Algoma — 4826/8413

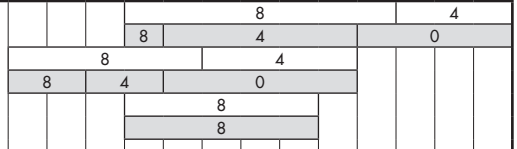

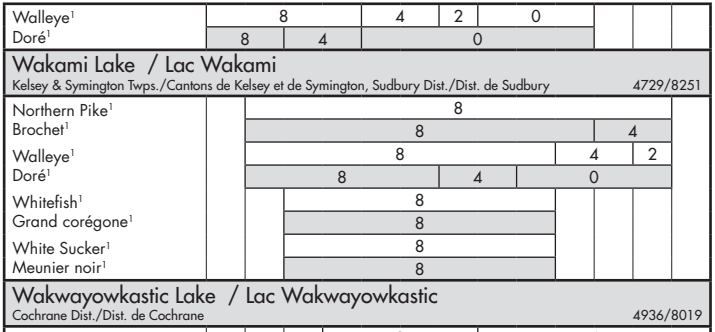

Wakami Lake / Lac Wakami
Kelsey & Symington Twps./Cantons de Kelsey et de Symington, Sudbury Dist./Dist. de Sudbury — 4729/8251

Wakwayowkastic Lake / Lac Wakwayowkastic
Cochrane Dist./Dist. de Cochrane — 4936/8019

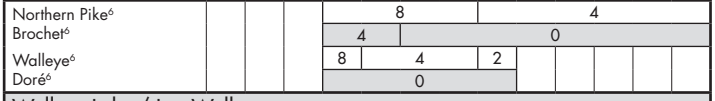

Walleye Lake / Lac Walleye
Kenora Dist./Dist. de Kenora — 5034/9446

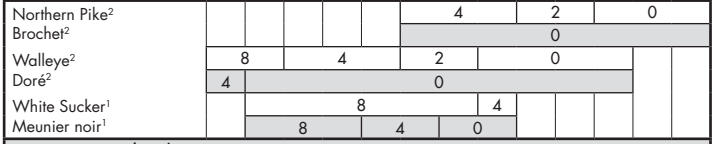

Wanapitei Lake / Lac Wanapitei
Sudbury Dist./Dist. de Sudbury — 4645/8045

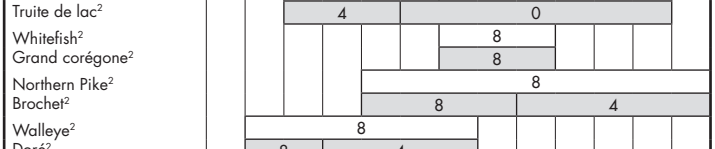

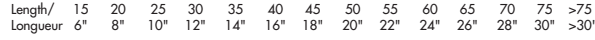

General population/population générale
Sensitive population/population sensible – *Women of child-bearing age and children under 15/Les femmes en âge de procréer et les enfants de moins de 15 ans*

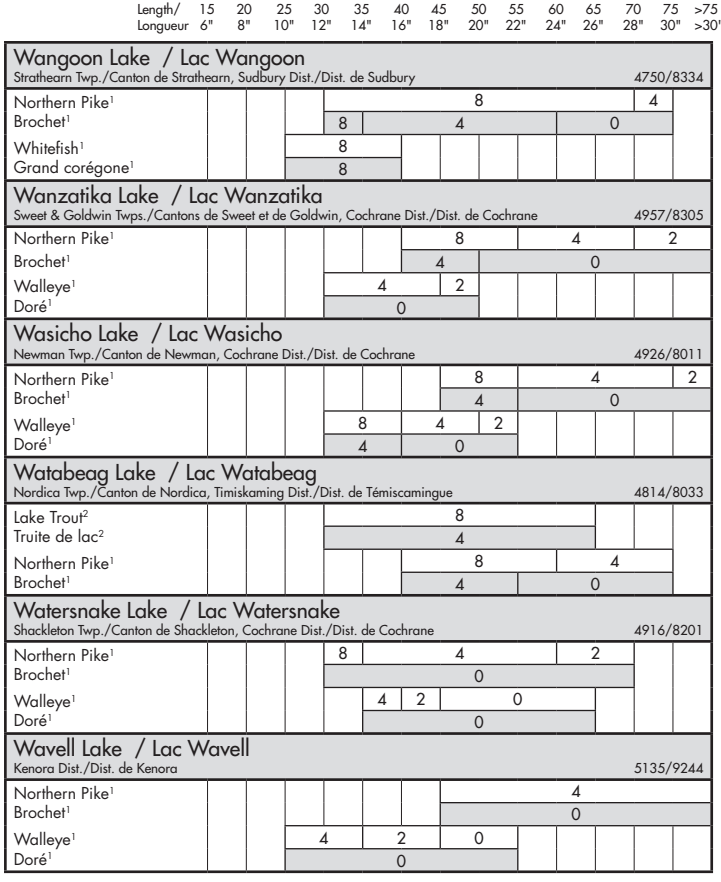
Length/ Longueur
15 6"
20 8"
25 10"
30 12"
35 14"
40 16"
45 18"
50 20"
55 22"
60 24"
65 26"
70 28"
75 30"
>75 cm >30"
Wangoon Lake / Lac Wangoon
Strathearn Twp./Canton de Strathearn, Sudbury Dist./Dist. de Sudbury
4750/8334
Northern Pike1
Brochet1
Whitefish1
Grand corégone1
Wanzatika Lake / Lac Wanzatika
Sweet & Goldwin Twps./Cantons de Sweet et de Goldwin, Cochrane Dist./Dist. de Cochrane
4957/8305
Northern Pike1
Brochet1
Walleye1
Doré1
Wasicho Lake / Lac Wasicho
Newman Twp./Canton de Newman, Cochrane Dist./Dist. de Cochrane
4926/8011
Northern Pike1
Brochet1
Walleye1
Doré1
Watabeag Lake / Lac Watabeag
Nordica Twp./Canton de Nordica, Timiskaming Dist./Dist. de Témiscamingue
4814/8033
Lake Trout2
Truite de lac2
Northern Pike1
Brochet1
Watersnake Lake / Lac Watersnake
Shackleton Twp./Canton de Shackleton, Cochrane Dist./Dist. de Cochrane
4916/8201
Northern Pike1
Brochet1
Walleye1
Doré1
Wavell Lake / Lac Wavell
Kenora Dist./Dist. de Kenora
5135/9244
Northern Pike1
Brochet1
Walleye1
Doré1
Welcome Lake / Lac Welcome
Stull & Valin Twps./Cantons de Stull et de Valin; Sudbury Dist./Dist. de Sudbury
4743/8102
Lake Trout2
Truite de lac2
Northern Pike1
Brochet1
Walleye1
Doré1
Smallmouth Bass1
Achigan à petite bouche1
Weller Lake / Lac Weller
Rainy River Dist./Dist. de Rainy River
4857/9308
Northern Pike1
Brochet1
Walleye1
Doré1
Wenasaga Lake / Lac Wenasaga
Kenora Dist./Dist. de Kenora
5044/9310
Northern Pike1
Brochet1
Walleye1
Doré1
Wendigo Lake / Lac Wendigo
Bayly Twp./Canton de Bayly, Timiskaming Dist./Dist. de Témiscamingue
4752/7943
Northern Pike2
Brochet2
Walleye2
Doré2
Wenebegon Lake / Lac Wenebegon
Birch, Lynch, Langlois & Bounsall Twps./Cantons de Birch, de Lynch, de Langlois et de Bounsall, Sudbury Dist./Dist. de Sudbury
4723/8306
Northern Pike1
Brochet1
Walleye1
Doré1

Wawa Lake / Lac Wawa
McMurray Twp./Canton de McMurray, Algoma Dist./Dist. d'Algoma — 4801/8443

Lake Trout[1] / Truite de lac[1]: 8 | 8 | 4

Wawagoshe Lake / Lac Wawagoshe
Ossian Twp./Canton d'Ossian, Timiskaming Dist./Dist. de Témiscamingue — 4812/7936

Northern Pike[1] / Brochet[1]: 8 | 4 | 2 | 8 | 4 | 0

Walleye[1] / Doré[1]: 8 | 4 | 8 | 4 | 0

Smallmouth Bass[1] / Achigan à petite bouche[1]: 8 | 4 | 4 | 0

Wawang Lake / Lac Wawang
Thunder Bay Dist./Dist. de Thunder Bay — 4925/9034

Northern Pike[1] / Brochet[1]: 8 | 4 | 8 | 4 | 0

Walleye[1] / Doré[1]: 8 | 8 | 4

White Sucker[1] / Meunier noir[1]: 8 | 8

Wawiashkashi (Grassy) Lake / Lac Wawiashkashi (Grassy)
McNish & Macbeth Twps./Cantons de McNish et de Macbeth, Sudbury Dist./Dist. de Sudbury — 4648/8020

Northern Pike[1] / Brochet[1]: 8 | 4 | 8 | 4 | 0

Yellow Perch[1] / Perchaude[1]: 8 | 8 | 4 | 0

Lake Trout[1] / Truite de lac[1]: 8 | 4 | 4 | 0

Weagamow Lake / Lac Weagamow
Kenora Dist./Dist. de Kenora — 5253/9122

Northern Pike[2] / Brochet[2]: 8 | 4

Walleye[2] / Doré[2]: 8 | 4 | 8 | 4 | 0

Whitefish[2] / Grand corégone[2]: 8 | 8

Werner Lake / Lac Werner
Kenora Dist./Dist. Kenora — 5027/9454

Northern Pike[2] / Brochet[2]: 8 | 4 | 2 | 0 | 8 | 4 | 0

Walleye[2] / Doré[2]: 4 | 2 | 0 | 0

Whitefish[2] / Grand corégone[2]: 8 | 8 | 4

White Sucker[1] / Meunier noir[1]: 8 | 4 | 8 | 4 | 0

Weshaygo Lake / Lac Weshaygo
Hutcheon Twp./Canton de Hutcheon, Sudbury Dist./Dist. de Sudbury — 4726/8314

Northern Pike[2] / Brochet[2]: 8 | 4 | 4 | 0

White Sucker[1] / Meunier noir[1]: 8 | 8 | 4

West Kabenung Lake / Lac West Kabenung
Killins & Knicely Twps./Cantons de Killins et de Knicely, Algoma Dist./Dist. d'Algoma — 4816/8503

Northern Pike[1] / Brochet[1]: 8 | 4 | 4 | 0

Walleye[1] / Doré[1]: 8 | 4 | 4 | 0

West Lake / Lac West
Studholme Twp./Canton de Studholme, Cochrane Dist./Dist. de Cochrane — 4948/8410

Whitefish[6] / Grand corégone[6]: 8 | 8

White Sucker[6] / Meunier noir[6]: 8 | 8

West Larkin Lake / Lac West Larkin
Larkin Twp./Canton de Larkin, Algoma Dist./Dist. d'Algoma — 4905/8446

Northern Pike[1] / Brochet[1]: 8 | 8 | 4

Walleye[1] / Doré[1]: 8 | 4 | 0

Length/Longueur: 15 6" | 20 8" | 25 10" | 30 12" | 35 14" | 40 16" | 45 18" | 50 20" | 55 22" | 60 24" | 65 26" | 70 28" | 75 30" | >75 cm >30"

General population/population générale

Sensitive population/population sensible – *Women of child-bearing age and children under 15/Les femmes en âge de procréer et les enfants de moins de 15 ans*

Length/Longueur: 15 6" | 20 8" | 25 10" | 30 12" | 35 14" | 40 16" | 45 18" | 50 20" | 55 22" | 60 24" | 65 26" | 70 28" | 75 30" | >75 cm >30"

West Shining Tree Lake / Lac West Shining Tree
Churchill & Asquith Twps./Cantons de Churchill et d'Asquith, Sudbury Dist./Dist. de Sudbury — 4735/8117

Northern Pike[1]						8				4			2	
Brochet[1]					8		4			0				
Walleye[1]				8				4						
Doré[1]				4			0							

Whalen Lake / Lac Whalen
Rainy River Dist./Dist. de Rainy River — 4840/9219

Northern Pike[1]						8		4						
Brochet[1]							0							
Walleye[1]				8				4						
Doré[1]				4			0							

Whistle Lake / Lac Whistle
Thunder Bay Dist./Dist. de Thunder Bay — 4918/8928

Northern Pike[1]						8				4				
Brochet[1]				8		4		0						

White Bear Lake / Lac White Bear
Algoma Dist./Dist. d'Algoma — 4642/8307

Lake Trout[2]						8								
Truite de lac[2]						8								

Whitefish Lake / Lac Whitefish
Sudbury Dist./Dist. de Sudbury — 4622/8111

Walleye[1]									8					
Doré[1]									8					
Smallmouth Bass[1]						8								
Achigan à petite bouche[1]						8								

Whitefish Lake / Lac Whitefish
Ermatinger Twp./Canton d'Ermatinger, Sudbury Dist./Dist. de Sudbury — 4632/8134

Lake Trout[1]		8												
Truite de lac[1]		8												
Northern Pike[1]									8		4			
Brochet[1]									0					
Walleye[1]				8			4				2			
Doré[1]				4			0							

White Otter Lake / Lac White Otter
Continued/Suite

Lake Trout[1]										8				
Truite de lac[1]									4		0			
White Sucker[1]					8									
Meunier noir[1]					8									

White Otter Lake / Lac White Otter
near Hillsport/près de Hillsport, Thunder Bay Dist./Dist. de Thunder Bay — 4928/8533

Northern Pike[1]						8							4	
Brochet[1]					8			4				0		
Walleye[1]				8				4						
Doré[1]			8		4			0						

White River / Rivière White
below Umbata Falls/en aval des chutes Umbata, Thunder Bay Dist./Dist. de Thunder Bay — 4832/8608

Northern Pike[1]						8								
Brochet[1]						4								
Walleye[1]				8			4							
Doré[1]				4			0							
Yellow Perch[1]		8												
Perchaude[1]		8	4											
White Sucker[1]						8								
Meunier noir[1]						8	4							

White River / Rivière White
south of Hemlo/sud de Hemlo, Thunder Bay Dist./Dist. de Thunder Bay — 4832/8559

Walleye[1]					8			4						
Doré[1]					4			0						
White Sucker[1]								8						
Meunier noir[1]								4						

White River / Rivière White
below Chicagonce Falls/en aval des chutes Chicagonce, Thunder Bay Dist./Dist. de Thunder Bay — 4836/8553

Walleye[1]						8			4					
Doré[1]					8		4		0					

White River / Rivière White
below White Lake Dam/en aval du barrage du lac White, Thunder Bay Dist./Dist. de Thunder Bay — 4838/8546

Walleye[1]					8			4		2				
Doré[1]					8		4		0					

Whitefish Lake / Lac Whitefish
east of Wawa/est de Wawa
Fiddler & Maness Twps./Cantons de Fiddler et de Maness, Algoma Dist./Dist. d'Algoma — 4801/8428

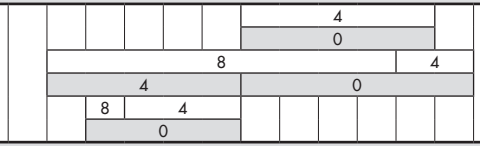

Whitefish Lake / Lac Whitefish
southwest of Thunder Bay/sud-ouest de Thunder Bay
Strange & Lismore Twps./Cantons de Strange et de Lismore, Thunder Bay Dist./Dist. de Thunder Bay — 4813/9000

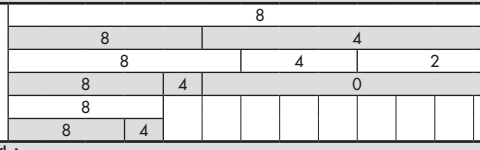

White Lake / Lac White
Thunder Bay Dist./Dist. de Thunder Bay — 4847/8537

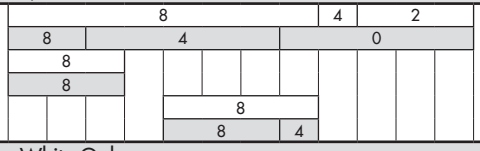

White Oak Lake / Lac White Oak
Tilton Twp./Canton de Tilton, Sudbury Dist./Dist. de Sudbury — 4618/8100



White Otter Lake / Lac White Otter
Kenora Dist./Dist. Kenora — 4907/9152

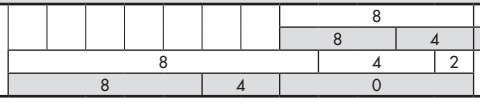

Whitepine Lake / Lac Whitepine
McLeod Twp./Canton de McLeod, Sudbury Dist./Dist. de Sudbury — 4717/8050



Whitepine Lake / Lac Whitepine
McConnell Twp./Canton de McConnell, Sudbury Dist./Dist. de Sudbury — 4656/8037



Whitesand Lake / Lac Whitesand
Killraine Twp./Canton de Killraine, Thunder Bay Dist./Dist. de Thunder Bay — 4851/8724

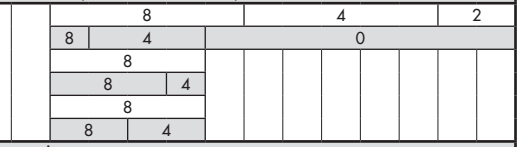

Whitestone Lake / Lac Whitestone
Kenora Dist./Dist. de Kenora — 5157/9157

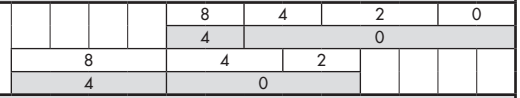

Whitewater Lake / Lac Whitewater
Rayside & Snider Twps./Cantons de Rayside et de Snider, Sudbury Dist./Dist. de Sudbury — 4632/8109

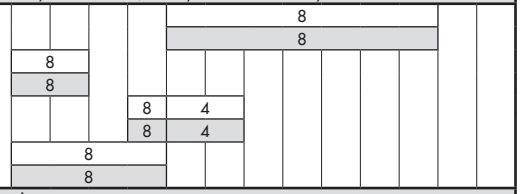

Whitson Lake / Lac Whitson
Blezard Twp./Canton de Blezard, Sudbury Dist./Dist. de Sudbury — 4635/8058

Length/Longueur: 15 6" | 20 8" | 25 10" | 30 12" | 35 14" | 40 16" | 45 18" | 50 20" | 55 22" | 60 24" | 65 26" | 70 28" | 75 30" | >75 cm >30"

General population/population générale

Sensitive population/population sensible – *Women of child-bearing age and children under 15/Les femmes en âge de procréer et les enfants de moins de 15 ans*

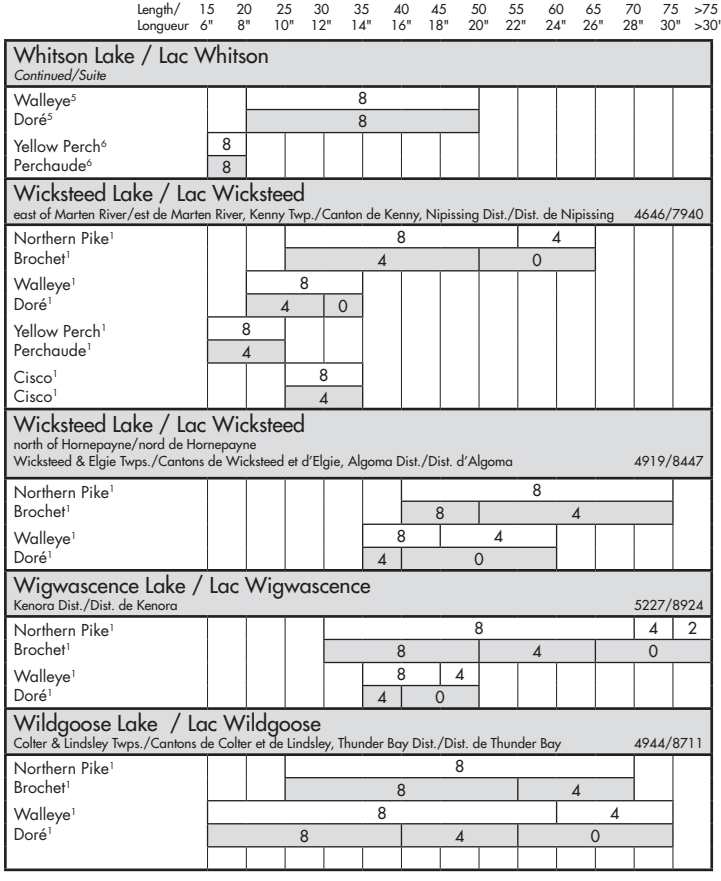
Length/ Longueur
15 6"
20 8"
25 10"
30 12"
35 14"
40 16"
45 18"
50 20"
55 22"
60 24"
65 26"
70 28"
75 30"
>75 cm >30"
Whitson Lake / Lac Whitson
Continued/Suite
Walleye5
Doré5
8
8
Yellow Perch6
Perchaude6
8
8
Wicksteed Lake / Lac Wicksteed
east of Marten River/est de Marten River, Kenny Twp./Canton de Kenny, Nipissing Dist./Dist. de Nipissing 4646/7940
Northern Pike1
Brochet1
8
4
4
0
Walleye1
Doré1
8
4
0
Yellow Perch1
Perchaude1
8
4
Cisco1
Cisco1
8
4
Wicksteed Lake / Lac Wicksteed
north of Hornepayne/nord de Hornepayne
Wicksteed & Elgie Twps./Cantons de Wicksteed et d'Elgie, Algoma Dist./Dist. d'Algoma 4919/8447
Northern Pike1
Brochet1
8
8
4
Walleye1
Doré1
8
4
4
0
Wigwascence Lake / Lac Wigwascence
Kenora Dist./Dist. de Kenora 5227/8924
Northern Pike1
Brochet1
8
4
2
8
4
0
Walleye1
Doré1
8
4
4
0
Wildgoose Lake / Lac Wildgoose
Colter & Lindsley Twps./Cantons de Colter et de Lindsley, Thunder Bay Dist./Dist. de Thunder Bay 4944/8711
Northern Pike1
Brochet1
8
8
4
Walleye1
Doré1
8
4
8
4
0
Length/ Longueur
15 6"
20 8"
25 10"
30 12"
35 14"
40 16"
45 18"
50 20"
55 22"
60 24"
65 26"
70 28"
75 30"
>75 cm >30"
Windermere Lake / Lac Windermere
Druilettes, Bliss & Gilliland Twps./Cantons de Druilettes, de Bliss et de Gilliland
Sudbury Dist./Dist. de Sudbury 4758/8347
Northern Pike1
Brochet1
8
8
4
0
Walleye1
Doré1
8
8
4
4
2
0
Smallmouth Bass1
Achigan à petite bouche1
8
8
4
4
0
Whitefish1
Grand corégone1
8
8
4
Windfall Lake / Lac Windfall
Sandfield Twp./Canton de Sandfield, Manitoulin Dist./Dist. de Manitoulin 4542/8204
Walleye1
Doré1
8
8
4
4
2
0
Smallmouth Bass2
Achigan à petite bouche2
8
8
4
Windigo Lake / Lac Windigo
Kenora Dist./Dist. de Kenora 5235/9132
Northern Pike2
Brochet2
8
4
4
0
Walleye2
Doré2
8
4
0
Whitefish2
Grand corégone2
8
8
Windigokan Lake / Lac Windigokan
Irwin Twp./Canton d'Irwin, Thunder Bay Dist./Dist. de Thunder Bay 4942/8751
Northern Pike5
Brochet5
8
8
4
4
0
Walleye5
Doré5
8
4
8
0
Windy Lake / Lac Windy
Cascaden & Dowling Twps./ Cantons de Cascaden et de Dowling, Sudbury Dist./Dist. de Sudbury 4636/8127
Walleye1
Doré1
8
8
4

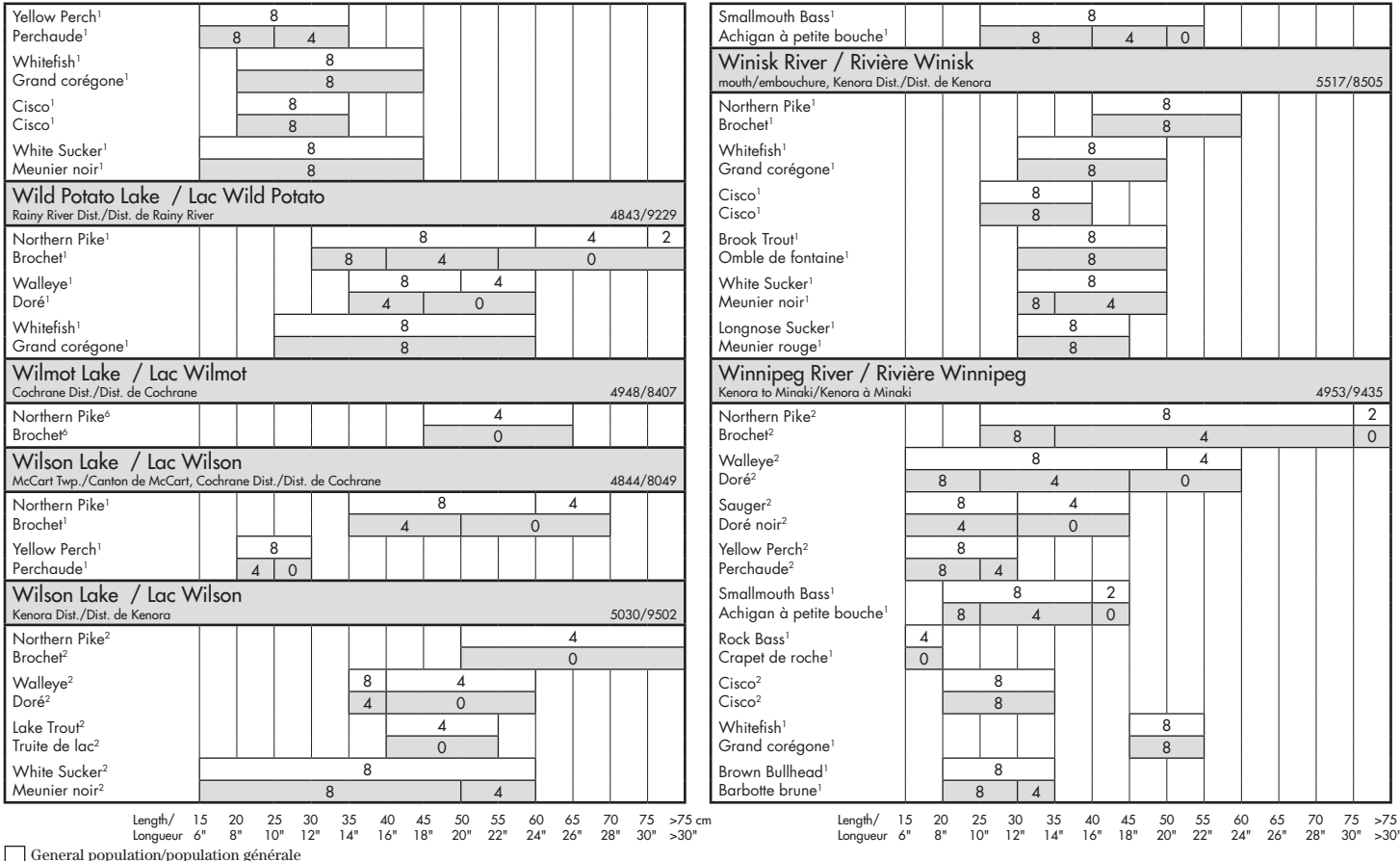

Northern Ontario/Nord de l'Ontario

General population/population générale

Sensitive population/population sensible – *Women of child-bearing age and children under 15/Les femmes en âge de procréer et les enfants de moins de 15 ans*

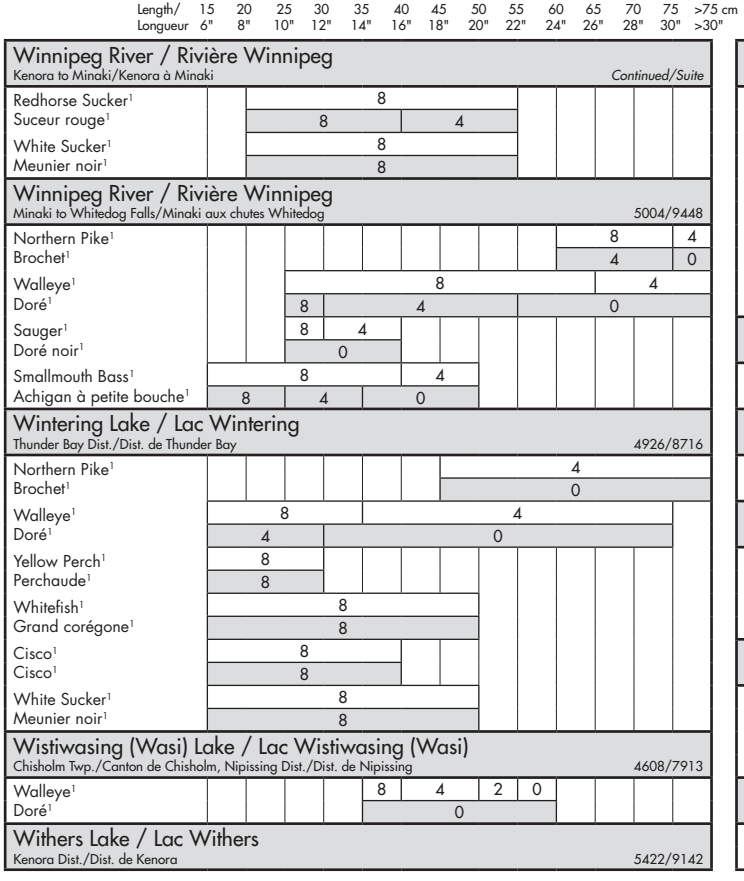
Length/ Longueur
15 6"
20 8"
25 10"
30 12"
35 14"
40 16"
45 18"
50 20"
55 22"
60 24"
65 26"
70 28"
75 30"
>75 cm >30"
Winnipeg River / Rivière Winnipeg
Kenora to Minaki/Kenora à Minaki
Continued/Suite
Redhorse Sucker1
Suceur rouge1
White Sucker1
Meunier noir1
8
8
4
8
8
Winnipeg River / Rivière Winnipeg
Minaki to Whitedog Falls/Minaki aux chutes Whitedog
5004/9448
Northern Pike1
Brochet1
Walleye1
Doré1
Sauger1
Doré noir1
Smallmouth Bass1
Achigan à petite bouche1
8
4
4
0
8
4
0
8
4
8
4
0
8
4
0
Wintering Lake / Lac Wintering
Thunder Bay Dist./Dist. de Thunder Bay
4926/8716
Northern Pike1
Brochet1
Walleye1
Doré1
Yellow Perch1
Perchaude1
Whitefish1
Grand corégone1
Cisco1
Cisco1
White Sucker1
Meunier noir1
4
0
8
4
4
0
8
8
8
8
8
8
Wistiwasing (Wasi) Lake / Lac Wistiwasing (Wasi)
Chisholm Twp./Canton de Chisholm, Nipissing Dist./Dist. de Nipissing
4608/7913
Walleye1
Doré1
8
4
2
0
0
Withers Lake / Lac Withers
Kenora Dist./Dist. de Kenora
5422/9142
Lake of the Woods / Lac des Bois
Continued/Suite
Smallmouth Bass2
Achigan à petite bouche2
Yellow Perch1
Perchaude1
Whitefish2
Grand corégone2
Cisco2
Cisco2
White Sucker2,7
Meunier noir2,7
8
8
4
8
4
0
8
8
8
8
8
8
Wowun Lake / Lac Wowun
Gemmell Twp./Canton de Gemmell, Thunder Bay Dist./Dist. de Thunder Bay
4910/8545
Walleye1
Doré1
8
4
4
2
8
4
0
Wright Lake / Lac Wright
Kenora Dist./Dist. de Kenora
5119/9057
Walleye1
Doré1
8
4
2
0
Yorston Lake / Lac Yorston
Seagram & Clary Twps./Cantons de Seagram et de Clary, Sudbury Dist./Dist. de Sudbury
4703/8032
Lake Trout1
Truite de lac1
Smallmouth Bass1
Achigan à petite bouche1
8
8
8
8
Yorston River / Rivière Yorston
Pool/Bassin, Sudbury Dist./Dist. de Sudbury
4707/8034
Lake Trout1
Truite de lac1
Brook Trout1
Omble de fontaine1
8
8
4
8
4
Zadi Lake / Lac Zadi
Neely Twp./Canton de Neely, Cochrane Dist./Dist. de Cochrane
4942/8241
Northern Pike1
Brochet1
8
4
4
0

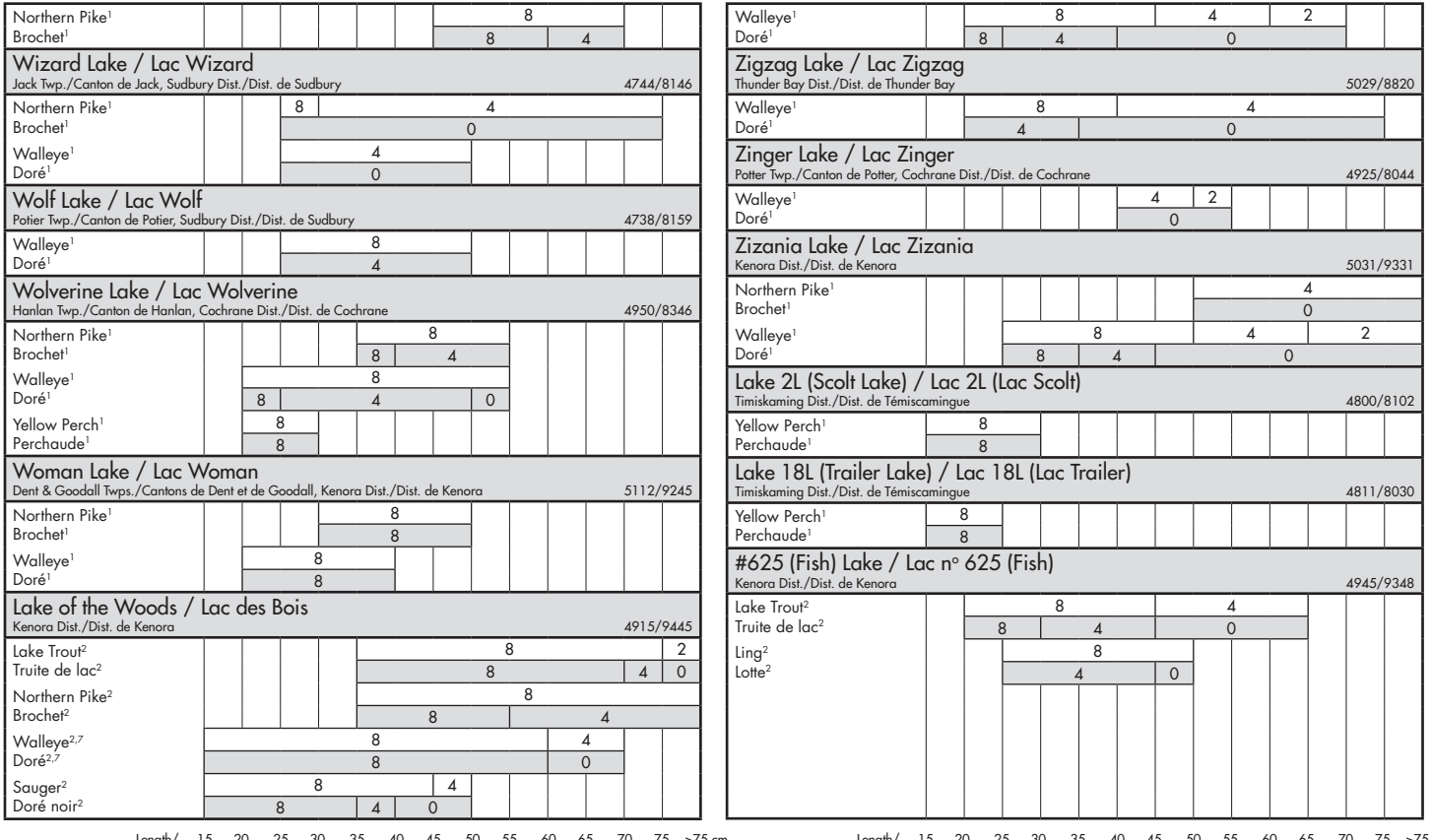

Northern Ontario/Nord de l'Ontario

General population/population générale

Sensitive population/population sensible – *Women of child-bearing age and children under 15/Les femmes en âge de procréer et les enfants de moins de 15 ans*

Great Lakes
Grand Lacs

Lake Ontario
Lac Ontario

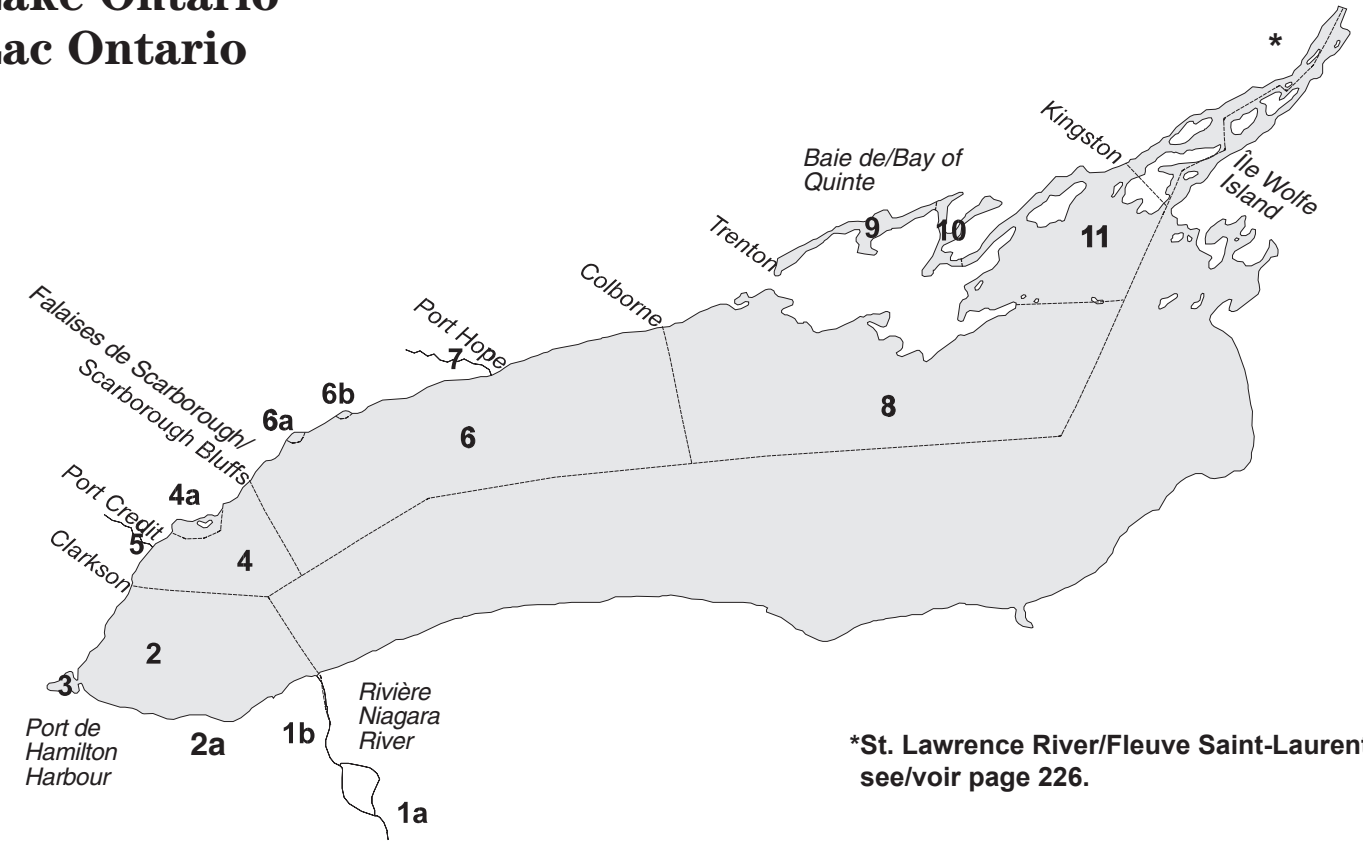

*St. Lawrence River/Fleuve Saint-Laurent – see/voir page 226.

Lake Ontario Block Descriptors

1a. Upper Niagara River – Canadian waters from Fort Erie to above the falls

1b. Lower Niagara River – Canadian waters from below the falls to Lake Ontario

2. Western Lake Ontario – open water from Niagara River to Clarkson Harbour

2a. Jordan Harbour – harbour area

3. Hamilton Harbour – harbour area

4. Toronto Offshore Area – open water from east of Clarkson Harbour to Scarborough Bluffs

4a. Toronto Waterfront Area – nearshore area from the west side of Humber Bay Park to the east side of Ashbridges Bay Park (including Toronto Islands)

5. Credit River – spawning runs from the river mouth to below the Streetsville Dam

6. Northwestern Lake Ontario – from east of Scarborough Bluffs to Colborne

6a. Frenchman Bay – bay area only

6b. Whitby Harbour – harbour area only

7. Ganaraska River – from the river mouth to the Port Hope fish ladder

8. Northeastern Lake Ontario – from east of Colborne to south of the area from Main Duck Island across to Point Traverse

9. Upper Bay of Quinte – from Trenton to Deseronto

10. Middle Bay of Quinte – from south of Deseronto to Glenora

11. Lower Bay of Quinte/Eastern Lake Ontario – from east of Glenora to Kingston as well as the open water from north of Main Duck Island to Wolfe Island and from across the Main Duck sill to Point Traverse

Lac Ontario–Blocs descriptifs

1a. Cours supérieur de la rivière Niagara – eaux canadiennes entre Fort Erie et le haut des chutes

1b. Cours inférieur de la rivière Niagara – eaux canadiennes entre le bas des chutes et le lac Ontario

2. Partie ouest du lac Ontario – eaux libres entre la rivière Niagara et le havre Clarkson

2a. Port de Jordan – région du port

3. Port de Hamilton – région du port

4. Zone extracôtière de Toronto – eaux libres entre le havre Clarkson et les falaises de Scarborough

4a. Secteur riverain de Toronto – zone littorale entre le secteur ouest du parc Humber Bay et le secteur est du parc Ashbridges Bay (incluant les îles de Toronto)

5. Rivière Credit – frayères entre l'embouchure de la rivière et le pied du réservoir de Streetsville

6. Partie nord-ouest du lac Ontario – entre l'est des falaises de Scarborough et Colborne

6a. Baie Frenchman – région de la baie uniquement

6b. Port de Whitby – région du port uniquement

7. Rivière Ganaraska – entre l'embouchure de la rivière et l'échelle à poissons de Port Hope

8. Partie nord-est du lac Ontario – entre l'est de Colborne, le sud de l'île Main Duck et Pointe Traverse

9. Partie supérieure de la baie de Quinte – entre Trenton et Deseronto

10. Partie centrale de la baie de Quinte – entre le sud de Deseronto et Glenora

11. Partie inférieure de la baie de Quinte/partie est du lac Ontario – entre Glenora et Kingston, y compris les eaux libres entre la partie nord de l'île Main Duck et l'île Wolfe, et du seuil de l'île Main Duck jusqu'à Pointe Traverse

1a. Upper Niagara River/Cours supérieur de la rivière Niagara

Length/Longueur	15 6"	20 8"	25 10"	30 12"	35 14"	40 16"	45 18"	50 20"	55 22"	60 24"	65 26"	70 28"	75 30"	>75 cm >30"
Rainbow Trout[5]				8	4	2								
Truite arc-en-ciel[5]				8	4	0								
Northern Pike[2]								8						
Brochet[2]							8			4				
Smallmouth Bass[5,7]			8			4								
Achigan à petite bouche[5,7]			8			4		0						
Largemouth Bass[2]				8										
Achigan à grande bouche[2]			8				4							
Yellow Perch[5]			8											
Perchaude[5]			8											
White Perch[5]	4	2		1										
Baret[5]	4		0											
White Bass[5]	1													
Bar blanc[5]	0													
Rock Bass[5]		8												
Crapet de roche[5]		8	4											
Pumpkinseed[1]	8													
Crapet-soleil[1]	8													
Brown Bullhead[2,7]		8		4										
Barbotte brune[2,7]		8		4										
Carp[2,10]			8			4				2				1
Carpe[2,10]			8			4				0				
Freshwater Drum[5,7]				8				4						
Malachigan[5,7]				8		4		0						
White Sucker[5]				8										
Meunier noir[5]				8										
Redhorse Sucker[1]					8									
Suceur rouge[1]					8				4					
Rainbow Smelt[2]	8													
Éperlan arc-en-ciel[2]	8													

1b. Lower Niagara River/Cours inférieur de la rivière Niagara

Length/Longueur	15 6"	20 8"	25 10"	30 12"	35 14"	40 16"	45 18"	50 20"	55 22"	60 24"	65 26"	70 28"	75 30"	>75 cm >30"
Chinook Salmon[5]								0						
Saumon quinnat[5]								0						

2. Western Lake Ontario / Partie ouest du lac Ontario

Length/Longueur	15 6"	20 8"	25 10"	30 12"	35 14"	40 16"	45 18"	50 20"	55 22"	60 24"	65 26"	70 28"	75 30"	>75 cm >30"
Chinook Salmon[2,8,9,10,11]					8		4		2		0			
Saumon quinnat[2,8,9,10,11]					8		4				0			
Coho Salmon[5,8]								2		1			0	
Saumon coho[5,8]								0						
Rainbow Trout[5,7,8,9]					8	2	1			0				
Truite arc-en-ciel[5,7,8,9]					8					0				
Brown Trout[5,8,9,10,11]								2			1		0	
Truite brune[5,8,9,10,11]								0						
Lake Trout[5,7,8,9]				2		1				0				
Truite de lac[5,7,8,9]				0										
Walleye[2,7]					8						4			
Doré[2,7]					8				4			0		
Northern Pike[2]										8				
Brochet[2]											8			4
Smallmouth Bass[2,7]		8		4		2		1						
Achigan à petite bouche[2,7]		8		4		0								
Yellow Perch[2]			8			4								
Perchaude[2]			8			4								
White Perch[2,7]	8	2		1										
Baret[2,7]	8		0											
White Bass[2]		8		4	2	0								
Bar blanc[2]		8		4	0									
Brown Bullhead[2]			8			4								
Barbotte brune[2]			8			4								
Channel Catfish[2,10,11]				8	4			2			1		0	
Barbue de rivière[2,10,11]				8	4			0						
Freshwater Drum[2]					2		1		0					
Malachigan[2]					0									
Carp[2,7]				8		4		2		1			0	
Carpe[2,7]				8		4				0				
Rainbow Smelt[2]	0													
Éperlan arc-en-ciel[2]	0													

2a. Jordan Harbour / Port de Jordan

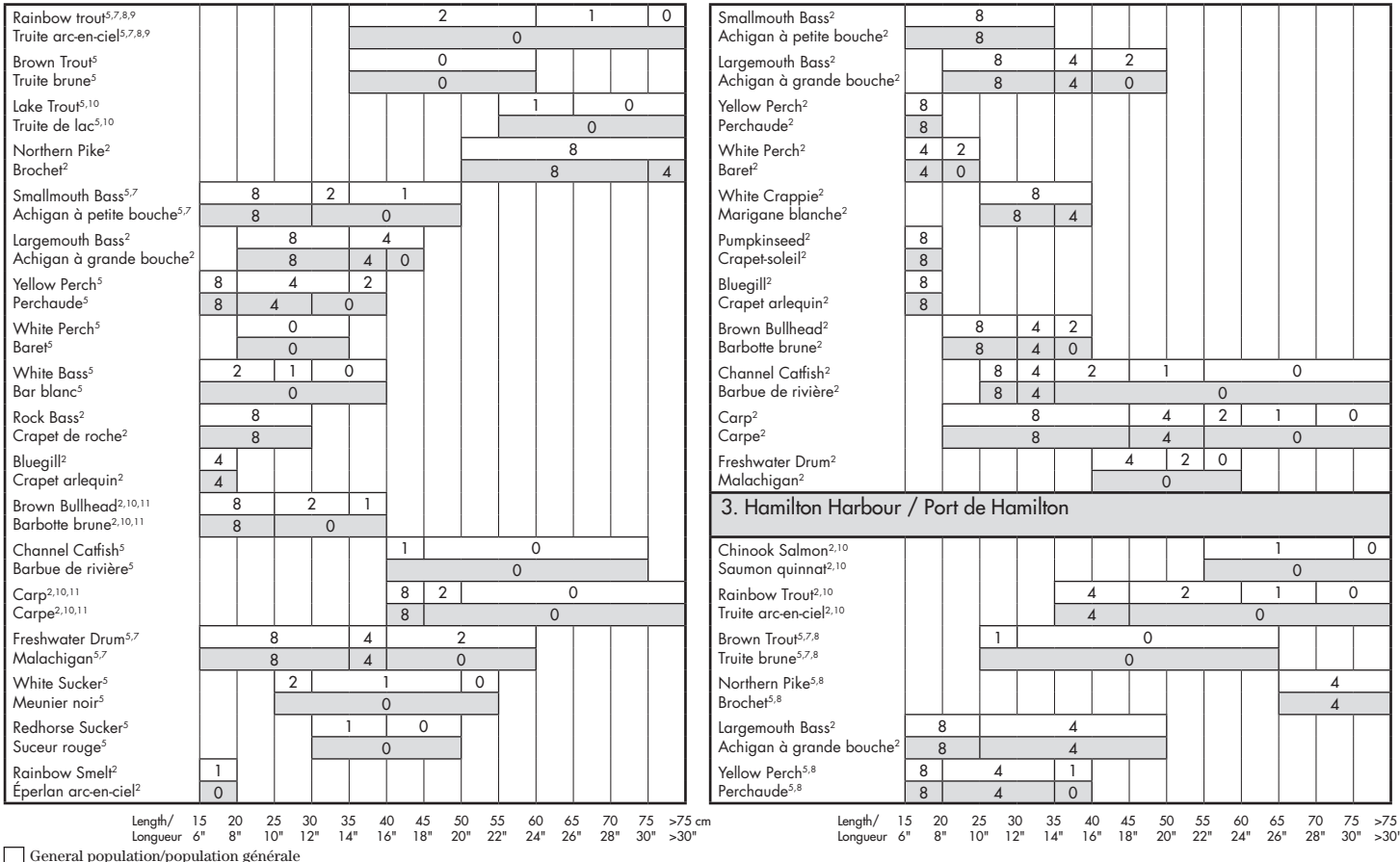

Lake Ontario/Lac Ontario

General population/population générale

Sensitive population/population sensible – *Women of child-bearing age and children under 15/Les femmes en âge de procréer et les enfants de moins de 15 ans*

3. Hamilton Harbour / Port de Hamilton

Continued/Suite

Length/Longueur	15 6"	20 8"	25 10"	30 12"	35 14"	40 16"	45 18"	50 20"	55 22"	60 24"	65 26"	70 28"	75 30"	>75 cm >30"
White Perch[5,8]	2	1		0										
Baret[5,8]	0													
White Bass[5,8]			0											
Bar blanc[5,8]			0											
Black Crappie[5,8]	4	2	1	0										
Marigane noire[5,8]	4	0												
Rock Bass[2]	8	4												
Crapet de roche[2]	8	4												
Bluegill[2]	1													
Crapet arlequin[2]	0													
Brown Bullhead[5,8,10]	2													
Barbotte brune[5,8,10]	0													
Channel Catfish[5,8,10]			1				0							
Barbue de rivière[5,8,10]			0											
Freshwater Drum[5,8,10]			1		0									
Malachigan[5,8,10]			0											
Carp[5,8,9,10,11]			4	2		1		0						
Carpe[5,8,9,10,11]			4	0										
White Sucker[5,8]	4		2											
Meunier noir[5,8]	4		0											
Rainbow Smelt[5,8,11]	1													
Éperlan arc-en-ciel[5,8,11]	0													

4. Toronto Offshore Area (Clarkson Harbour to Scarborough Bluffs)

Zone extracôtière de Toronto (entre le havre Clarkson et les falaises de Scarborough)

Length/Longueur	15 6"	20 8"	25 10"	30 12"	35 14"	40 16"	45 18"	50 20"	55 22"	60 24"	65 26"	70 28"	75 30"	>75 cm >30"
Chinook Salmon[2,7]								1					0	
Saumon quinnat[2,7]								0						
Brown Trout[2,7]								0						
Truite brune[2,7]								0						
Lake Trout[5,10,11]										0				
Truite de lac[5,10,11]										0				
Yellow Perch[2]		8												
Perchaude[2]		8		4										
Brown Bullhead[2]		8		4										
Barbotte brune[2]		8		4										

5. Credit River / Rivière Credit

Continued/Suite

Length/Longueur	15 6"	20 8"	25 10"	30 12"	35 14"	40 16"	45 18"	50 20"	55 22"	60 24"	65 26"	70 28"	75 30"	>75 cm >30"
Coho Salmon[5,8,9,10]					4		2		1				0	
Saumon coho[5,8,9,10]					4		0							
Rainbow Trout[5,8,9,10]					2			1		0				
Truite arc-en-ciel[5,8,9,10]					0									
Brown Trout[5,8,9,10]				8		4		2		1		0		
Truite brune[5,8,9,10]				8		4		0						

6. Northwestern Lake Ontario / Partie nord-ouest du lac Ontario

Length/Longueur	15 6"	20 8"	25 10"	30 12"	35 14"	40 16"	45 18"	50 20"	55 22"	60 24"	65 26"	70 28"	75 30"	>75 cm >30"
Chinook Salmon[2,10]						4	2		1				0	
Saumon quinnat[2,10]						4		0						
Coho Salmon[2]									0					
Saumon coho[2]									0					
Rainbow Trout[5]							4	2		1				
Truite arc-en-ciel[5]							4	0						
Brown Trout[2,7]					1			0						
Truite brune[2,7]					0									
Lake Trout[2,7]									0					
Truite de lac[2,7]									0					
Walleye[2]								2			1			
Doré[2]								0						
Smallmouth Bass[2]	8		4		2		1							
Achigan à petite bouche[2]	8		4		0									
Yellow Perch[2]		8												
Perchaude[2]		8												
White Bass[2]		4	2	1	0									
Bar blanc[2]		4		0										
Brown Bullhead[5]		8		4										
Barbotte brune[5]		8		4										
Carp[2]											1		0	
Carpe[2]											0			
Rainbow Smelt[2]	0													
Éperlan arc-en-ciel[2]	0													
Gizzard Shad[2]				2		1								
Alose à gésier[2]				0										

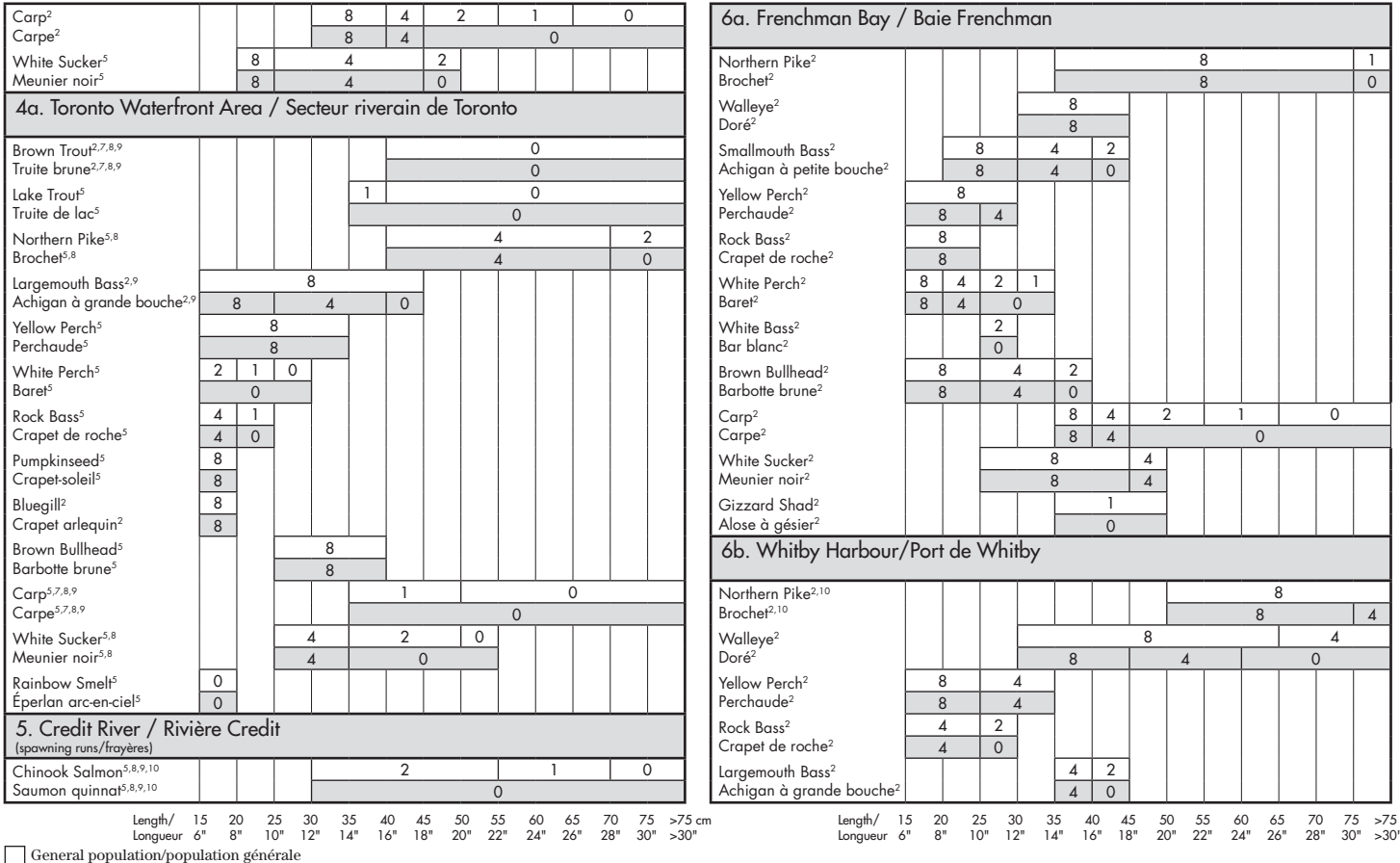

General population/population générale

Sensitive population/population sensible – *Women of child-bearing age and children under 15/Les femmes en âge de procréer et les enfants de moins de 15 ans*

6b. Whitby Harbour/Port de Whitby
Continued/Suite

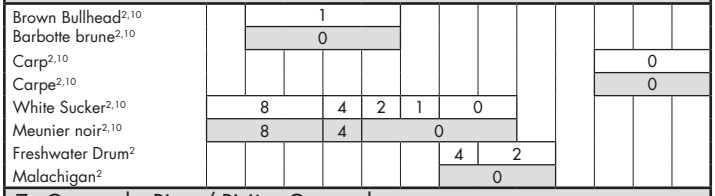

7. Ganaraska River / Rivière Ganaraska
(spawning runs/frayères)

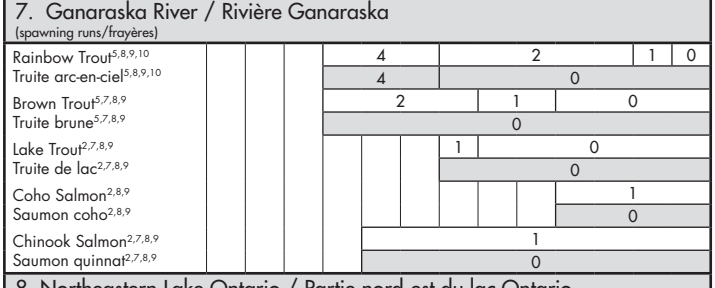

8. Northeastern Lake Ontario / Partie nord-est du lac Ontario

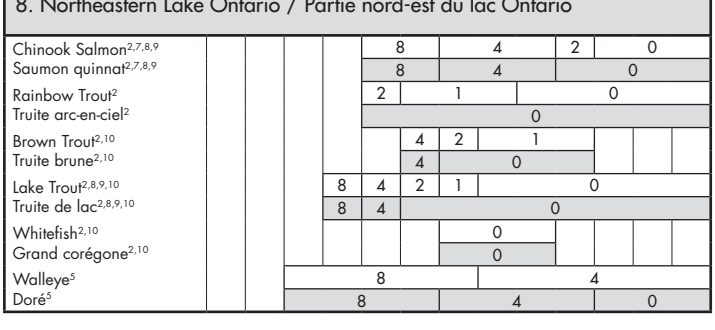

9. Upper Bay of Quinte/Partie supérieure de la baie de Quinte
Continued/Suite

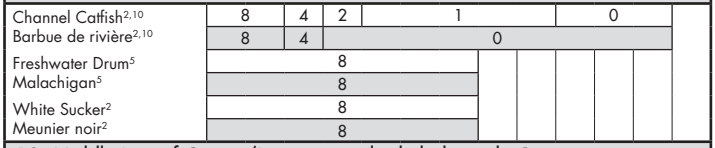

10. Middle Bay of Quinte/Partie centrale de la baie de Quinte

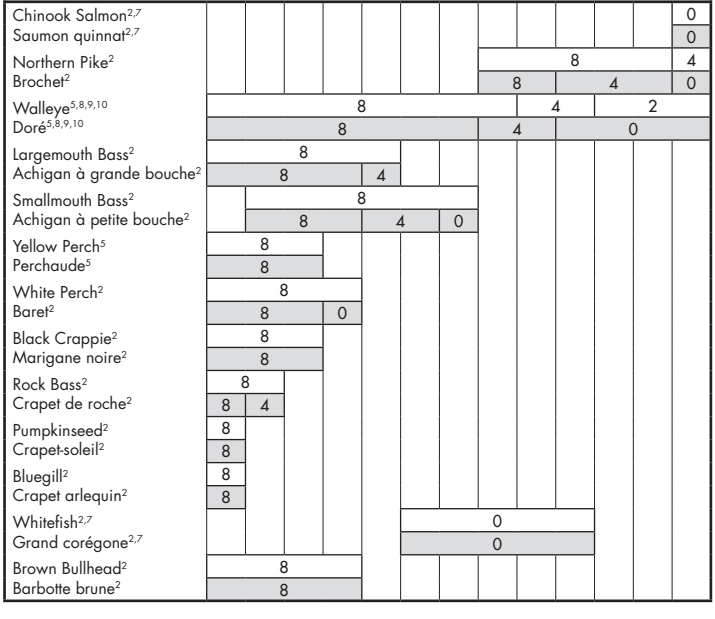

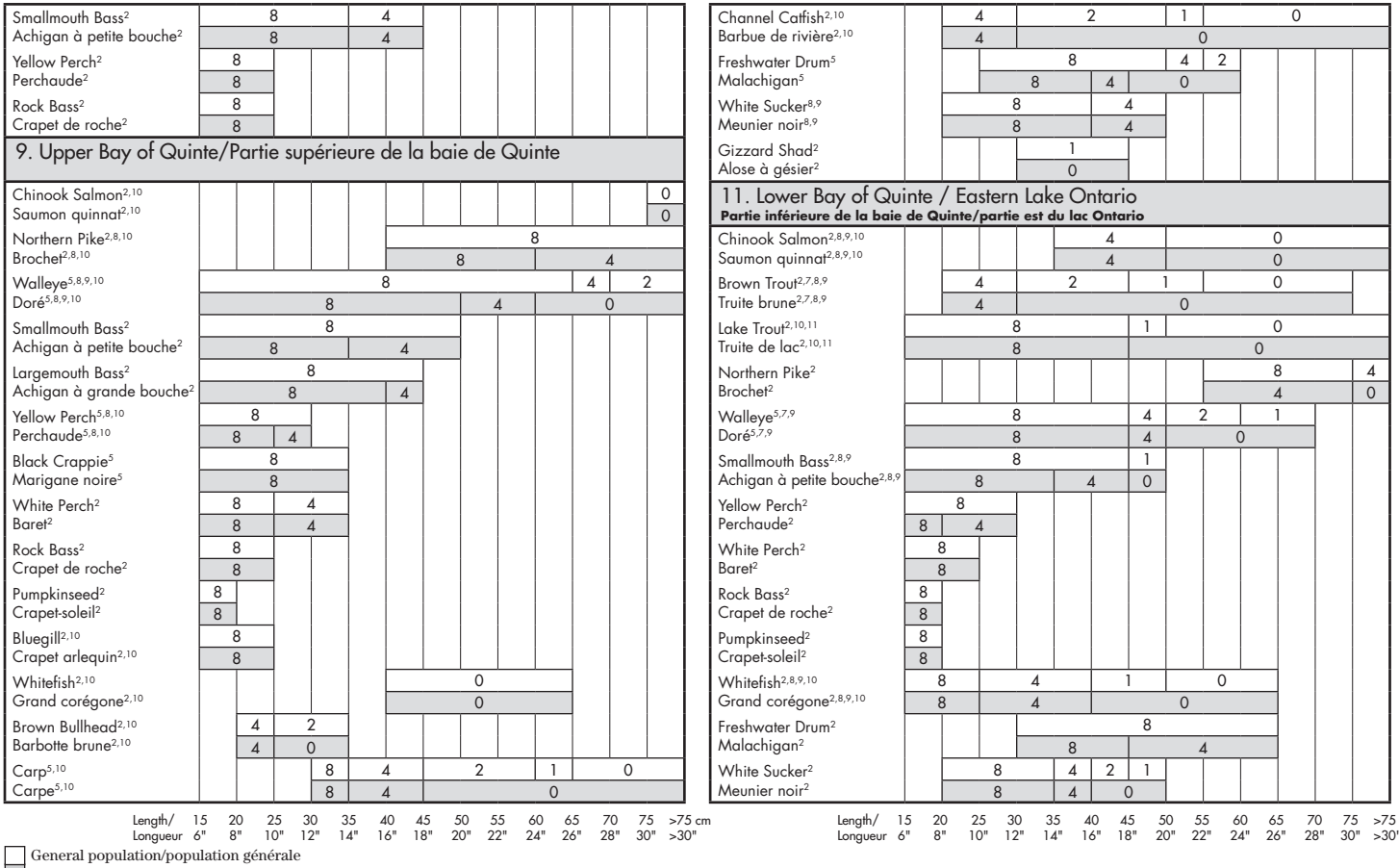

Lake Ontario/Lac Ontario

General population/population générale

Sensitive population/population sensible – *Women of child-bearing age and children under 15/Les femmes en âge de procréer et les enfants de moins de 15 ans*



General population/population générale

Sensitive population/population sensible – *Women of child-bearing age and children under 15/Les femmes en âge de procréer et les enfants de moins de 15 ans*

St. Lawrence River
Fleuve Saint-Laurent

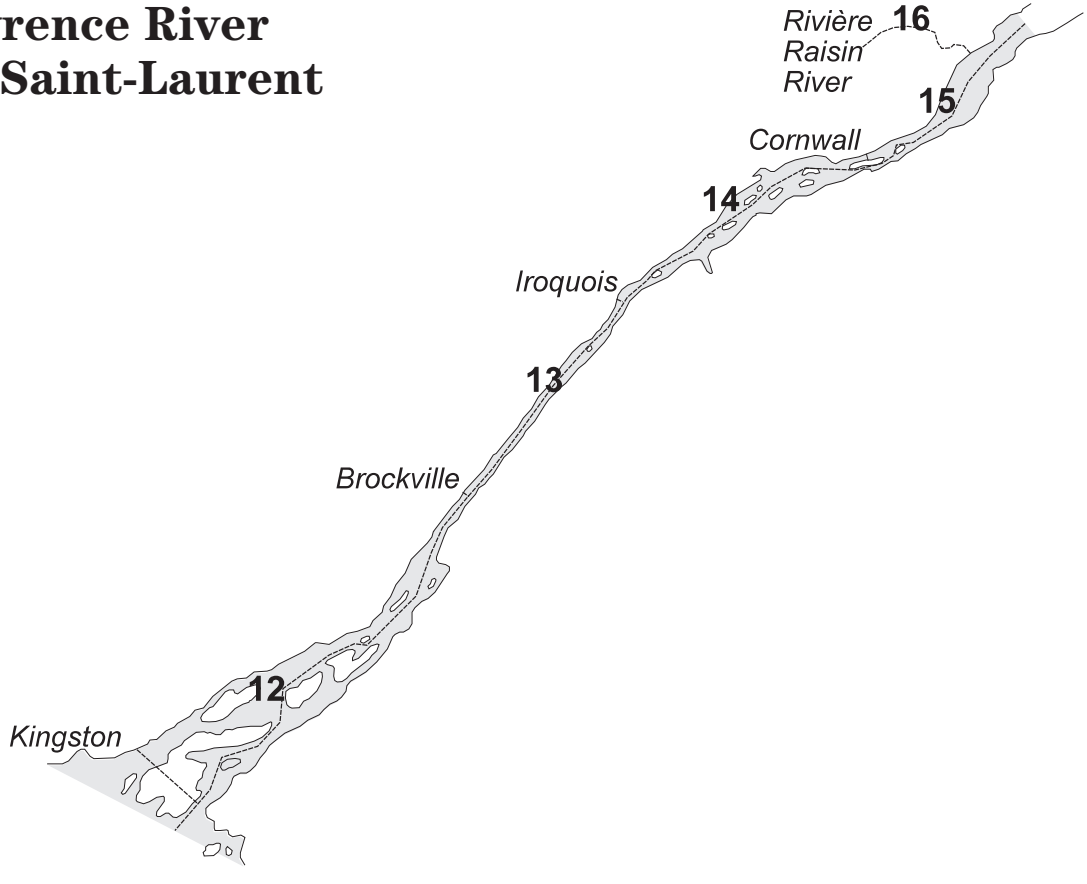

St. Lawrence River Block Descriptors

12. **Thousand Islands area** – St. Lawrence River from east of Kingston to Brockville
13. **Middle Corridor** – St. Lawrence River from east of Brockville to Iroquois
14. **Lake St. Lawrence** – St. Lawrence River from east of Iroquois to Cornwall
15. **Lake St. Francis** – St. Lawrence River from east of Cornwall to Quebec border
16. **Raisin River** – spawning run in the river including offshore area to 10 metre depth

Fleuve Saint-Laurent–Blocs descriptifs

12. **Environs des Mille-Îles** – Fleuve Saint-Laurent entre l'est de Kingston et Brockville
13. **Cours moyen** – Fleuve Saint-Laurent entre l'est de Brockville et Iroquois
14. **Lac St. Lawrence** – Fleuve Saint-Laurent entre l'est d'Iroquois et Cornwall
15. **Lac Saint-François** – Fleuve Saint-Laurent entre l'est de Cornwall et la frontière du Québec
16. **Rivière Raisin** – frayères de la rivière et au large jusqu'à 10 mètres de profondeur

12. Thousand Islands area/Environs des Milles Îles



13. Middle Corridor/Cours moyen

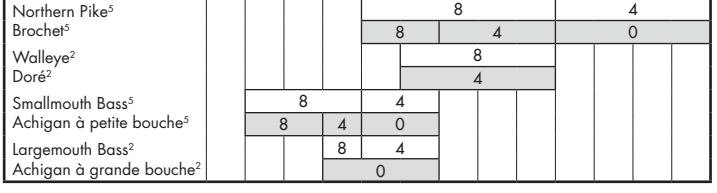

15. Lake St. Francis / Lac Saint-François

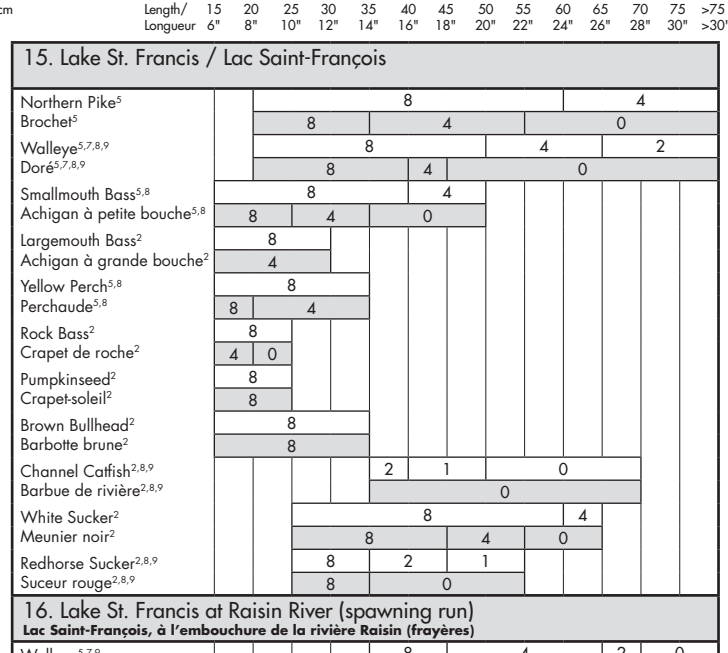

16. Lake St. Francis at Raisin River (spawning run)

Lac Saint-François, à l'embouchure de la rivière Raisin (frayères)

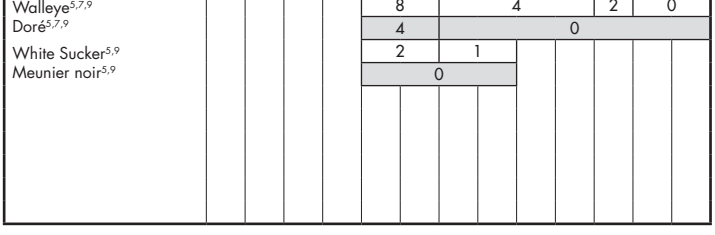

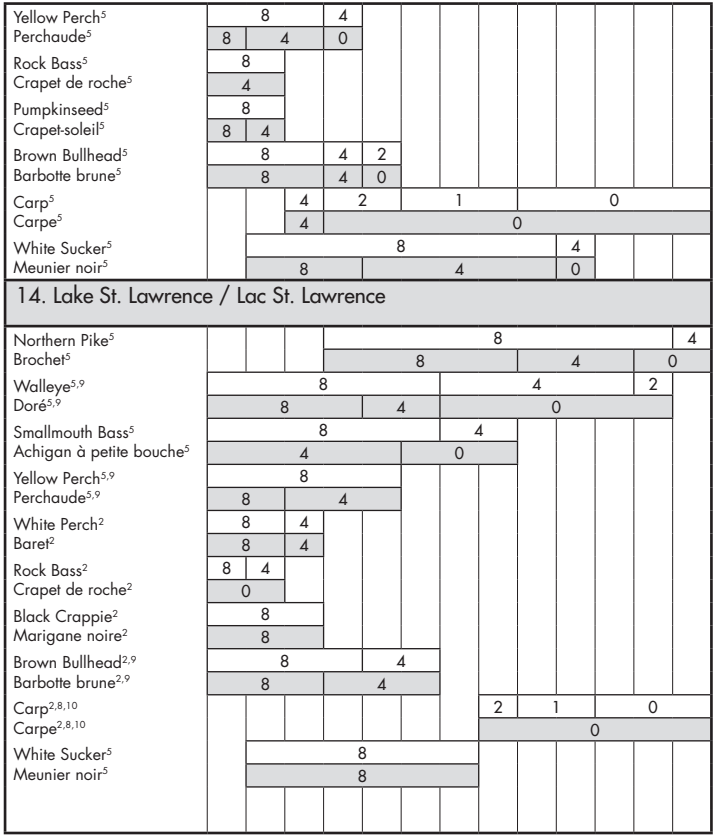

General population/population générale

Sensitive population/population sensible – *Women of child-bearing age and children under 15/Les femmes en âge de procréer et les enfants de moins de 15 ans*

Lake Erie
Lac Érié

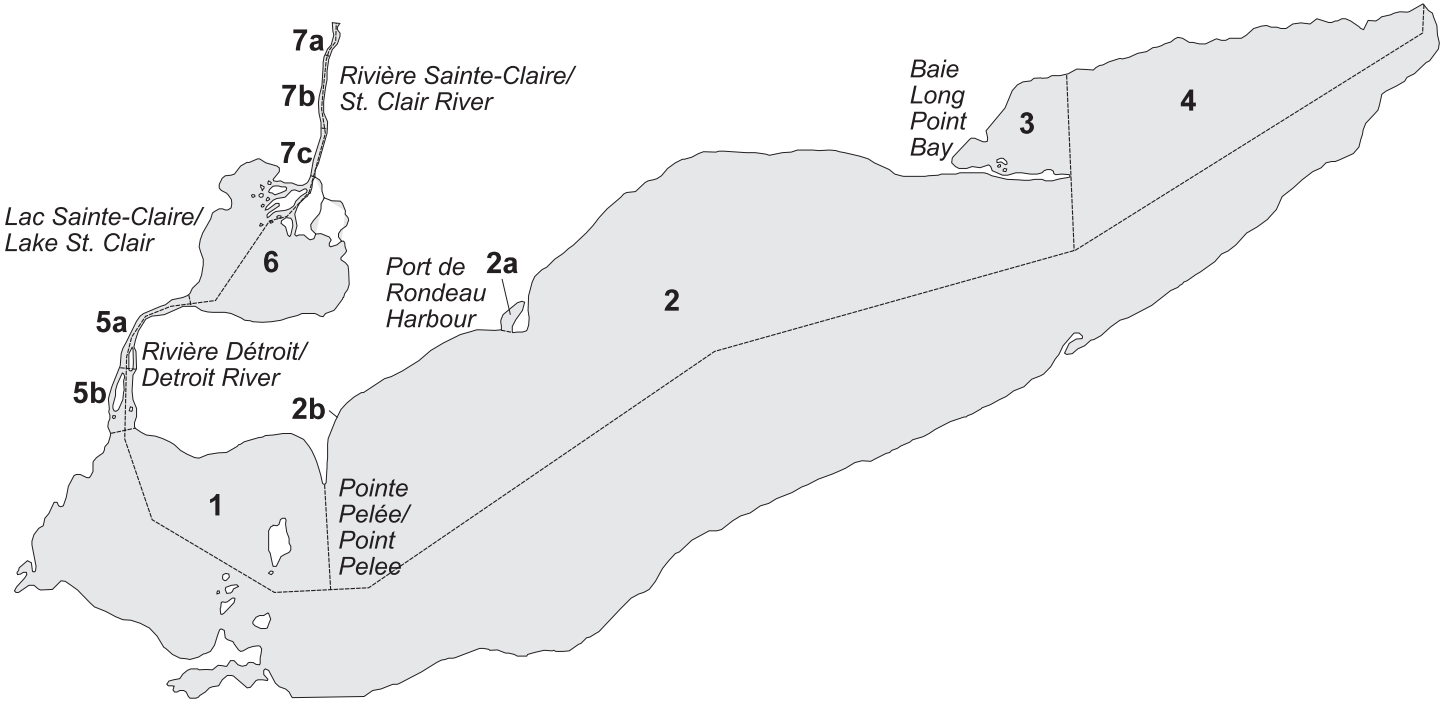

Lake Erie Block Descriptors

1. **Western Basin** – from the Detroit River mouth to Point Pelee
2. **Central Basin** – from east of Point Pelee to just west of Long Point Bay

2a. **Rondeau Bay** – Rondeau Harbour and immediate surrounding area

2b. **Wheatley Harbour** – Harbour and immediate vicinity

3. **Long Point Bay** – inner and outer bay area
4. **Eastern Basin** – from east of Long Point Bay to the Niagara River

Detroit River Block Descriptors

5a. **Upper** – from Lake St. Clair to Fighting Island

5b. **Lower** – from south of Fighting Island to Lake Erie

6. Lake St. Clair

St. Clair River Block Descriptors

7a. **Upper** – from Lake Huron to just north of Ethyl Corp.

7b. **Middle** – from Ethyl Corp./Stag Island to just north of Lambton Generating Station

7c. **Lower** – from Lambton Generating Station to Lake St. Clair

Lac Érié–Blocs descriptifs

1. **Bassin ouest** – entre l'embouchure de la rivière Détroit et Pointe Pelée
2. **Bassin du centre** – entre l'est de la Pointe Pelée et l'ouest de la baie Long Point

2a. **Baie Rondeau** – port de Rondeau et environs immédiats

2b. **Port de Wheatley** – environs immédiats

3. **Baie Long Point** – arrière-port et avant-port
4. **Bassin est** – entre l'est de la baie Long Point et la rivière Niagara

Rivière Détroit–Blocs descriptifs

5a. **Cours supérieur de la rivière Détroit** – entre le lac Sainte-Claire et l'île Fighting

5b. **Cours inférieur de la rivière Détroit** – entre le sud de l'île Fighting et le lac Érié

6. Lac Sainte-Claire

Rivière Sainte-Claire–Blocs descriptifs

7a. **Cours supérieur de la rivière Sainte-Claire** – du lac Huron au nord de la société Ethyl Corp.

7b. **Cours moyen de la rivière Sainte-Claire** – de la société Ethyl Corp. et l'île Stag au nord de la centrale électrique de Lambton

7c. **Cours inférieur de la rivière Sainte-Claire** – de la centrale électrique de Lambton au lac Sainte-Claire

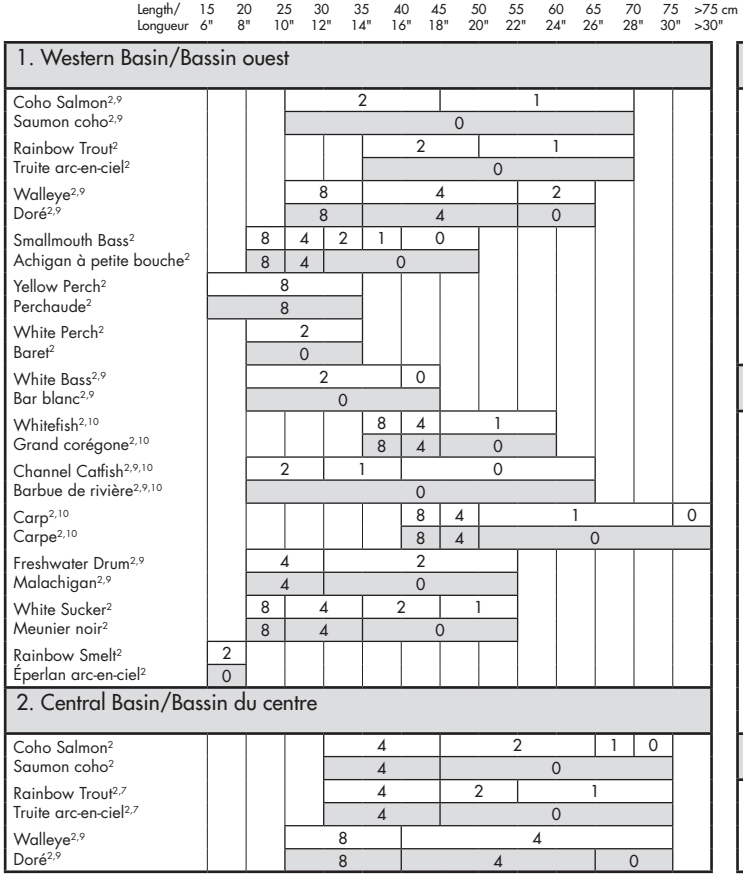
Length/ Longueur
15 6"
20 8"
25 10"
30 12"
35 14"
40 16"
45 18"
50 20"
55 22"
60 24"
65 26"
70 28"
75 30"
>75 cm >30"
1. Western Basin/Bassin ouest
Coho Salmon[2,9]
Saumon coho[2,9]
Rainbow Trout[2]
Truite arc-en-ciel[2]
Walleye[2,9]
Doré[2,9]
Smallmouth Bass[2]
Achigan à petite bouche[2]
Yellow Perch[2]
Perchaude[2]
White Perch[2]
Baret[2]
White Bass[2,9]
Bar blanc[2,9]
Whitefish[2,10]
Grand corégone[2,10]
Channel Catfish[2,9,10]
Barbue de rivière[2,9,10]
Carp[2,10]
Carpe[2,10]
Freshwater Drum[2,9]
Malachigan[2,9]
White Sucker[2]
Meunier noir[2]
Rainbow Smelt[2]
Éperlan arc-en-ciel[2]
2. Central Basin/Bassin du centre
Coho Salmon[2]
Saumon coho[2]
Rainbow Trout[2,7]
Truite arc-en-ciel[2,7]
Walleye[2,9]
Doré[2,9]

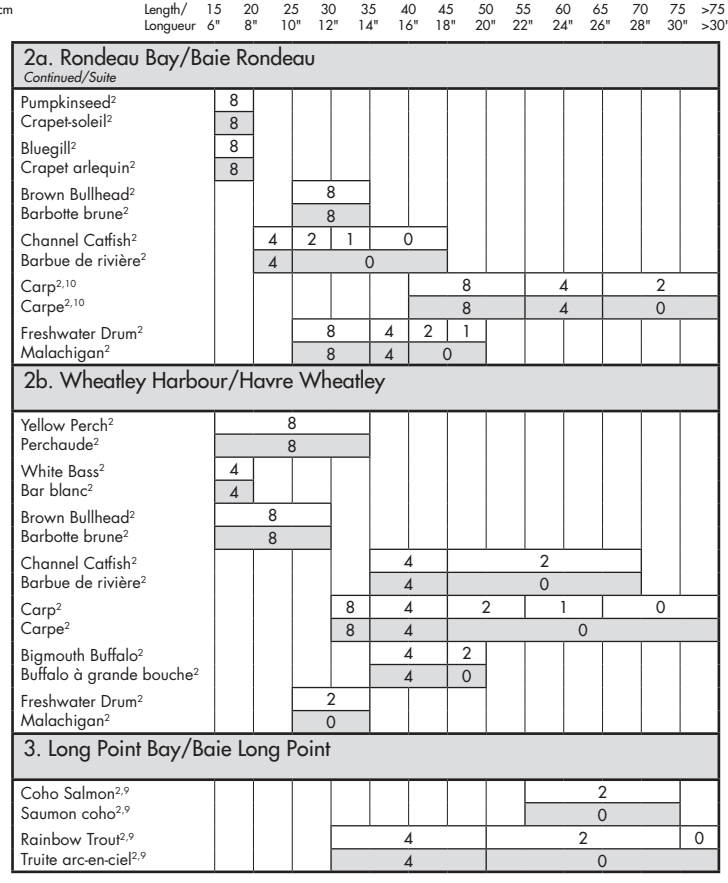
Length/ Longueur
15 6"
20 8"
25 10"
30 12"
35 14"
40 16"
45 18"
50 20"
55 22"
60 24"
65 26"
70 28"
75 30"
>75 cm >30"
2a. Rondeau Bay/Baie Rondeau
Continued/Suite
Pumpkinseed[2]
Crapet-soleil[2]
Bluegill[2]
Crapet arlequin[2]
Brown Bullhead[2]
Barbotte brune[2]
Channel Catfish[2]
Barbue de rivière[2]
Carp[2,10]
Carpe[2,10]
Freshwater Drum[2]
Malachigan[2]
2b. Wheatley Harbour/Havre Wheatley
Yellow Perch[2]
Perchaude[2]
White Bass[2]
Bar blanc[2]
Brown Bullhead[2]
Barbotte brune[2]
Channel Catfish[2]
Barbue de rivière[2]
Carp[2]
Carpe[2]
Bigmouth Buffalo[2]
Buffalo à grande bouche[2]
Freshwater Drum[2]
Malachigan[2]
3. Long Point Bay/Baie Long Point
Coho Salmon[2,9]
Saumon coho[2,9]
Rainbow Trout[2,9]
Truite arc-en-ciel[2,9]

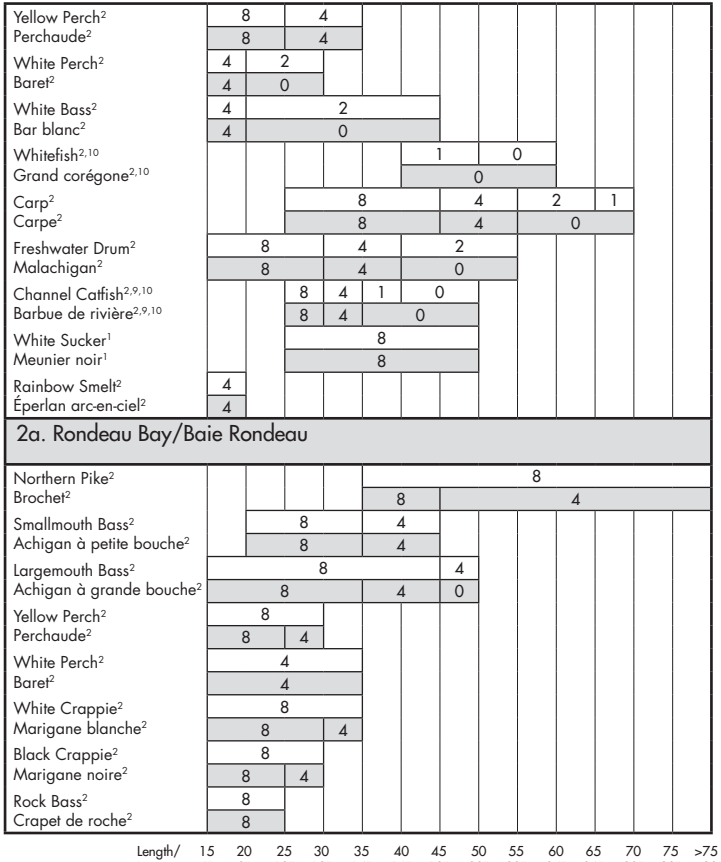

Lake Erie/Lac Érié

General population/population générale

Sensitive population/population sensible – *Women of child-bearing age and children under 15/Les femmes en âge de procréer et les enfants de moins de 15 ans*

4. Eastern Basin/Bassin est

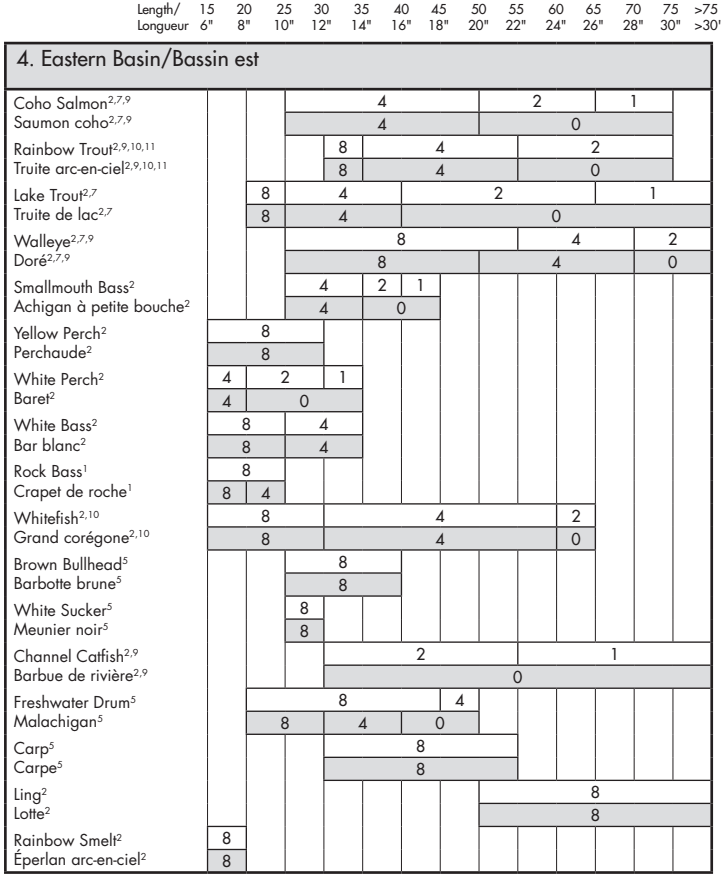

6. Lake St. Clair / Lac Sainte-Claire

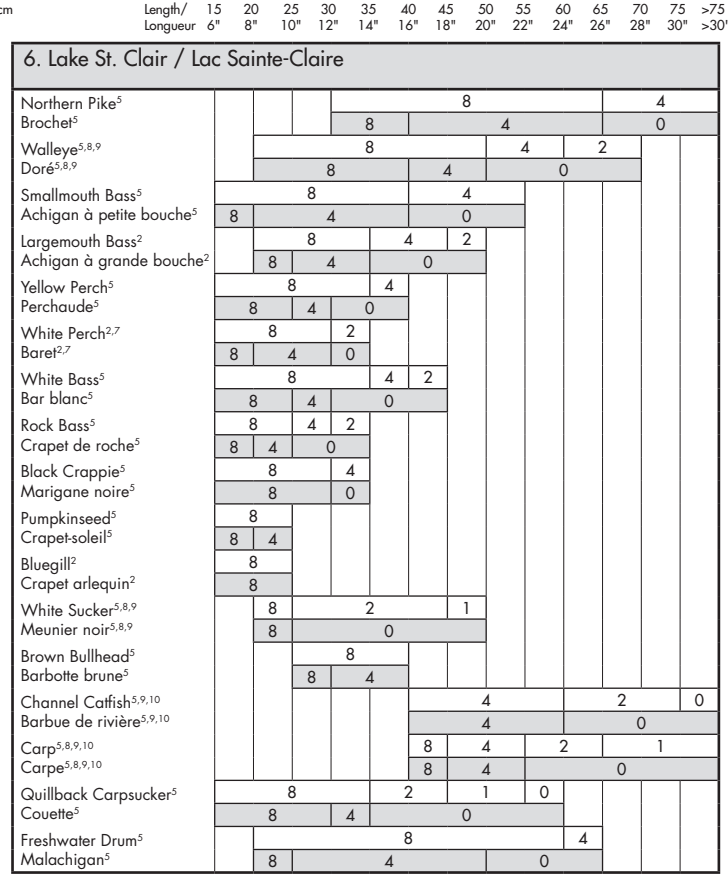

5a. Upper Detroit River/Cours supérieur de la rivière Détroit

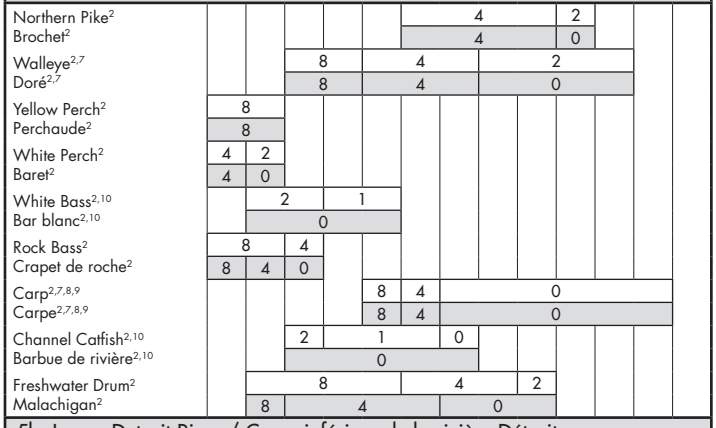

5b. Lower Detroit River / Cours inférieur de la rivière Détroit

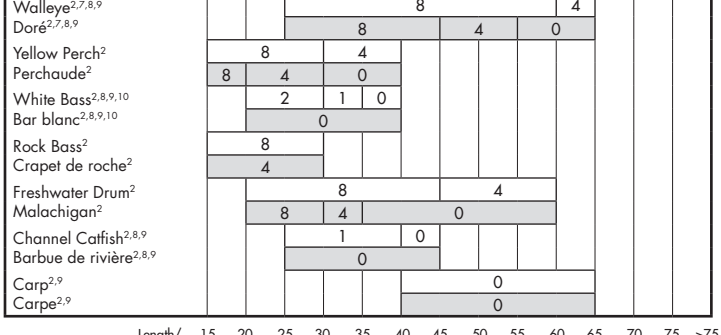

Length/Longueur: 15 6" | 20 8" | 25 10" | 30 12" | 35 14" | 40 16" | 45 18" | 50 20" | 55 22" | 60 24" | 65 26" | 70 28" | 75 30" | >75 cm >30"

7a. Upper St. Clair River/Cours supérieur de la rivière Sainte-Claire

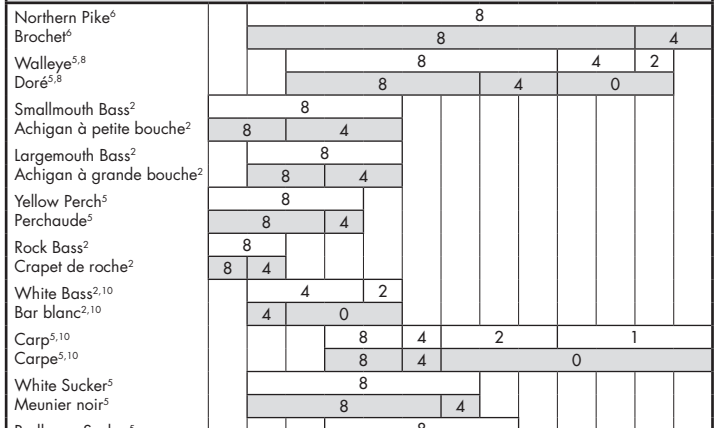

7b. Middle St. Clair River / Cours moyen de la rivière Sainte-Claire

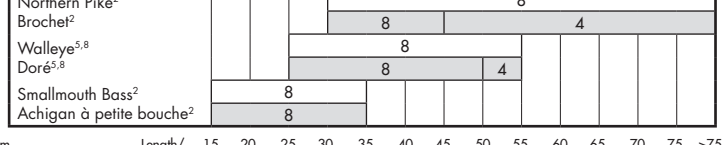

Length/Longueur: 15 6" | 20 8" | 25 10" | 30 12" | 35 14" | 40 16" | 45 18" | 50 20" | 55 22" | 60 24" | 65 26" | 70 28" | 75 30" | >75 cm >30"

General population/population générale

Sensitive population/population sensible – *Women of child-bearing age and children under 15/Les femmes en âge de procréer et les enfants de moins de 15 ans*

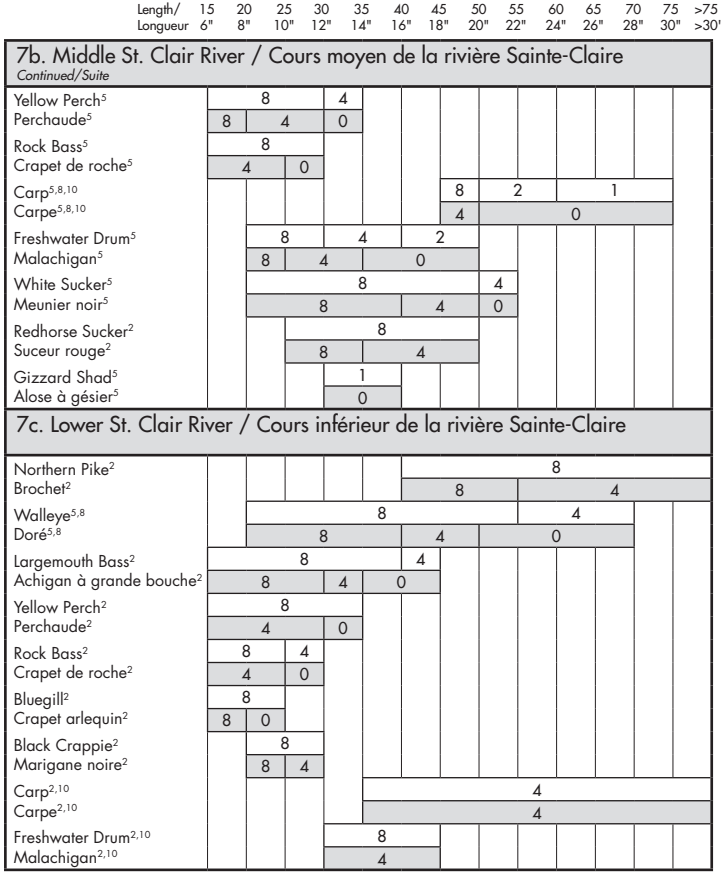
Length/ 15 20 25 30 35 40 45 50 55 60 65 70 75 >75 cm
Longueur 6" 8" 10" 12" 14" 16" 18" 20" 22" 24" 26" 28" 30" >30"
7b. Middle St. Clair River / Cours moyen de la rivière Sainte-Claire
Continued/Suite
Yellow Perch5
Perchaude5
Rock Bass5
Crapet de roche5
Carp5,8,10
Carpe5,8,10
Freshwater Drum5
Malachigan5
White Sucker5
Meunier noir5
Redhorse Sucker2
Suceur rouge2
Gizzard Shad5
Alose à gésier5
7c. Lower St. Clair River / Cours inférieur de la rivière Sainte-Claire
Northern Pike2
Brochet2
Walleye5,8
Doré5,8
Largemouth Bass2
Achigan à grande bouche2
Yellow Perch2
Perchaude2
Rock Bass2
Crapet de roche2
Bluegill2
Crapet arlequin2
Black Crappie2
Marigane noire2
Carp2,10
Carpe2,10
Freshwater Drum2,10
Malachigan2,10

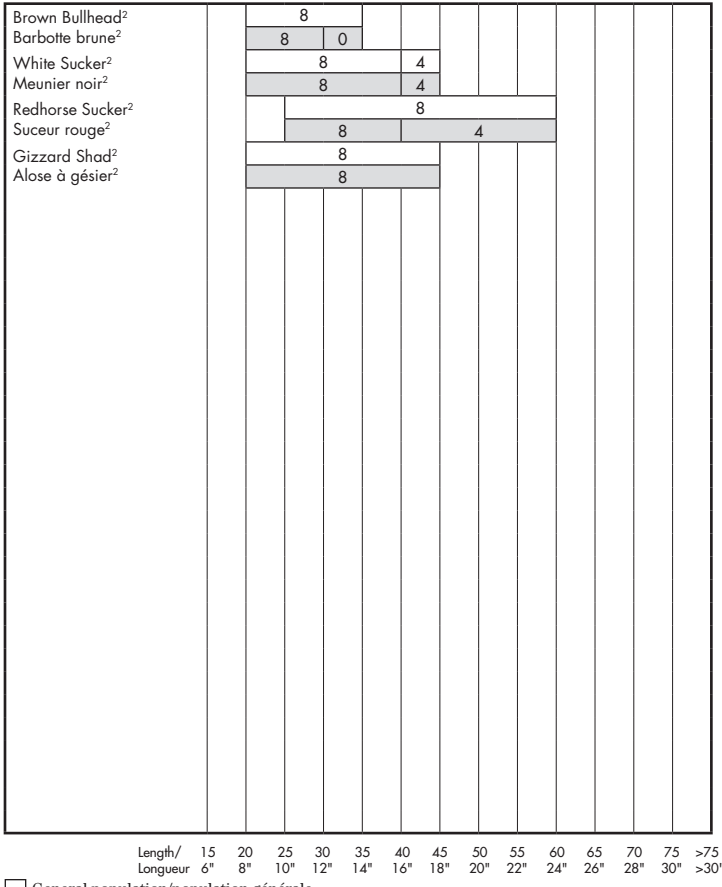

General population/population générale

Sensitive population/population sensible – *Women of child-bearing age and children under 15/Les femmes en âge de procréer et les enfants de moins de 15 ans*

Lake Huron
Lac Huron

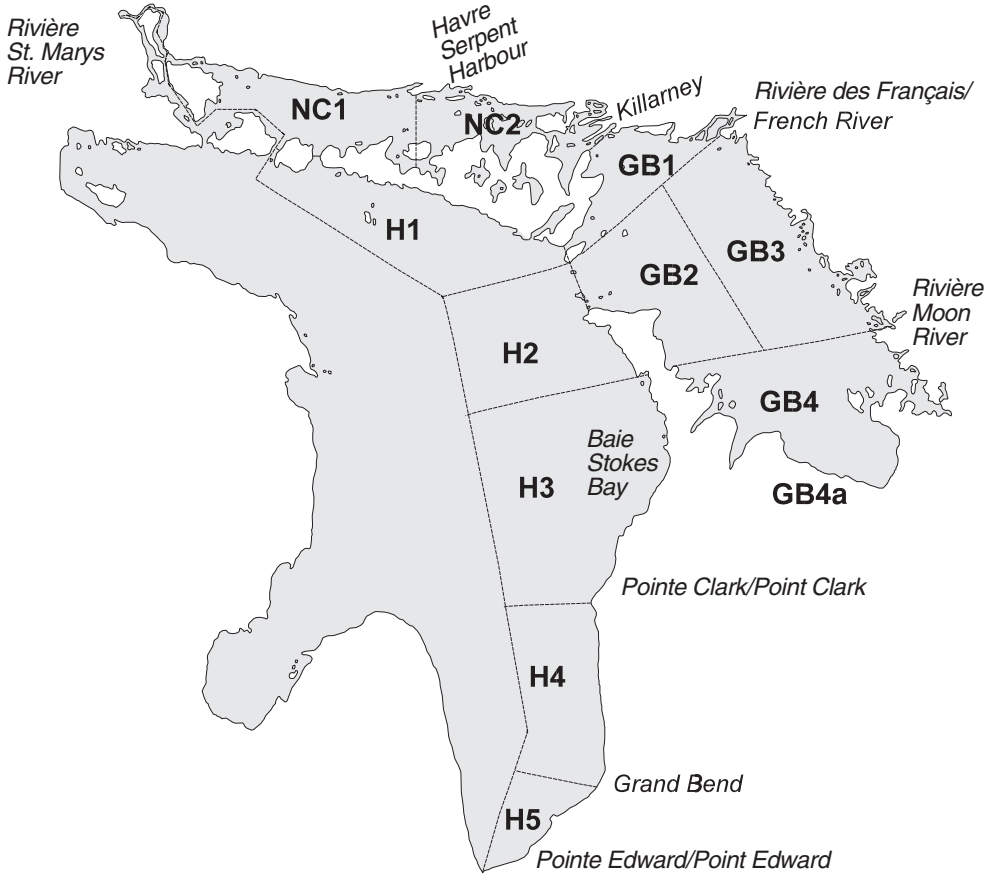

Lake Huron Block Descriptors

Lake Huron

H1 open water south of Manitoulin Island – from Cockburn Island to just west of Fitzwilliam Island

H2 from Fitzwilliam Island to Stokes Bay

H3 from south of Stokes Bay to Point Clark

H4 from south of Point Clark to north of Grand Bend

H5 from Grand Bend to Point Edward

Georgian Bay

GB1 area bounded on the west side by Bold Point to Fitzwilliam Island and on the east side by south of Killarney Bay to the French River mouth.

GB2 area bounded on the west side by south of Fitzwilliam Island to Lion's Head and on the east side to the middle of the Bay.

GB3 area bounded on the west side by the middle of the Bay and on the east side from south of the French River mouth to the Moon River mouth.

GB4 southern Georgian Bay from south of Lion's Head to south of the Moon River mouth.

GB4a Collingwood Harbour – harbour area.

North Channel

NC1 north side of Manitoulin Island from St. Joseph Island to Serpent Harbour on the north side and Barrie Island on the south side.

NC2 north side of Manitoulin Island from east of Serpent Harbour to Killarney Bay on the north side and from Barrie Island to Bold Point on the south side.

St. Marys River

St. Marys River from Lake Superior to St. Joseph Channel

Lac Huron–Blocs descriptifs

Lac Huron

H1 Eaux libres au sud de l'île Manitoulin – entre l'île Cockburn et l'ouest de l'île Fitzwilliam

H2 Entre l'île Fitzwilliam et la baie Stokes

H3 Entre le sud de la baie Stokes et la pointe Clark

H4 Entre le sud de la pointe Clark et le nord de Grand Bend

H5 Entre Grand Bend et la pointe Edward

Baie Georgienne

GB1 Zone délimitée à l'ouest par la pointe Bold jusqu'à l'île Fitzwilliam, et à l'est par le sud de la baie Killarney jusqu'à l'embouchure de la rivière des Français.

GB2 Zone délimitée à l'ouest par le sud de l'île Fitzwilliam jusqu'à Lion's Head, et à l'est par le centre de la baie.

GB3 Zone délimitée à l'ouest par le centre de la baie, et à l'est par le sud de l'embouchure de la rivière des Français jusqu'à l'embouchure de la rivière Moon.

GB4 Zone du sud de la baie Georgienne qui s'étend du sud de Lion's Head jusqu'au sud de l'embouchure de la rivière Moon.

GB4a Port de Collingwood – région du port.

Chenal Nord

NC1 Zone au nord de l'île Manitoulin entre l'île St-Joseph et le havre Serpent au nord, et l'île Barrie au sud.

NC2 Zone au nord de l'île Manitoulin entre l'est du havre Serpent et la baie Killarney au nord, et entre l'île Barrie et la pointe Bold au sud.

Rivière St. Marys

Rivière St. Marys – entre lac Supérieur et le chenal St. Joseph

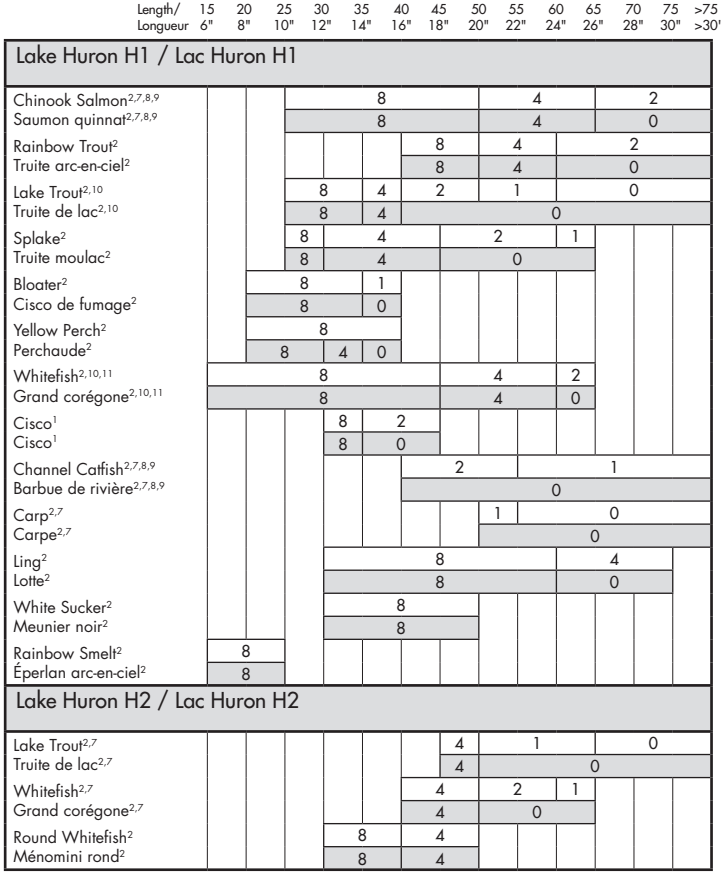
Length/ Longueur
15 6"
20 8"
25 10"
30 12"
35 14"
40 16"
45 18"
50 20"
55 22"
60 24"
65 26"
70 28"
75 30"
>75 cm >30"
Lake Huron H1 / Lac Huron H1
Chinook Salmon2,7,8,9
Saumon quinnat2,7,8,9
Rainbow Trout2
Truite arc-en-ciel2
Lake Trout2,10
Truite de lac2,10
Splake2
Truite moulac2
Bloater2
Cisco de fumage2
Yellow Perch2
Perchaude2
Whitefish2,10,11
Grand corégone2,10,11
Cisco1
Cisco1
Channel Catfish2,7,8,9
Barbue de rivière2,7,8,9
Carp2,7
Carpe2,7
Ling2
Lotte2
White Sucker2
Meunier noir2
Rainbow Smelt2
Éperlan arc-en-ciel2
Lake Huron H2 / Lac Huron H2
Lake Trout2,7
Truite de lac2,7
Whitefish2,7
Grand corégone2,7
Round Whitefish2
Ménomini rond2
Lake Huron H3 / Lac Huron H3
Continued/Suite
Bloater2,8
Cisco de fumage2,8
Chub2
Chub2
Cisco2
Cisco2
White Sucker2
Meunier noir2
Longnose Sucker2
Meunier rouge2
Lake Huron H4 / Lac Huron H4
Chinook Salmon2
Saumon quinnat2
Rainbow Trout2
Truite arc-en-ciel2
Lake Trout2,10,11
Truite de lac2,10,11
Walleye2
Doré2
Yellow Perch2
Perchaude2
Whitefish2,10
Grand corégone2,10
Bloater2
Cisco de fumage2
Chub1
Chub1
Ling2,7
Lotte2,7
Longnose Sucker5
Meunier rouge5
White Sucker2
Meunier noir2

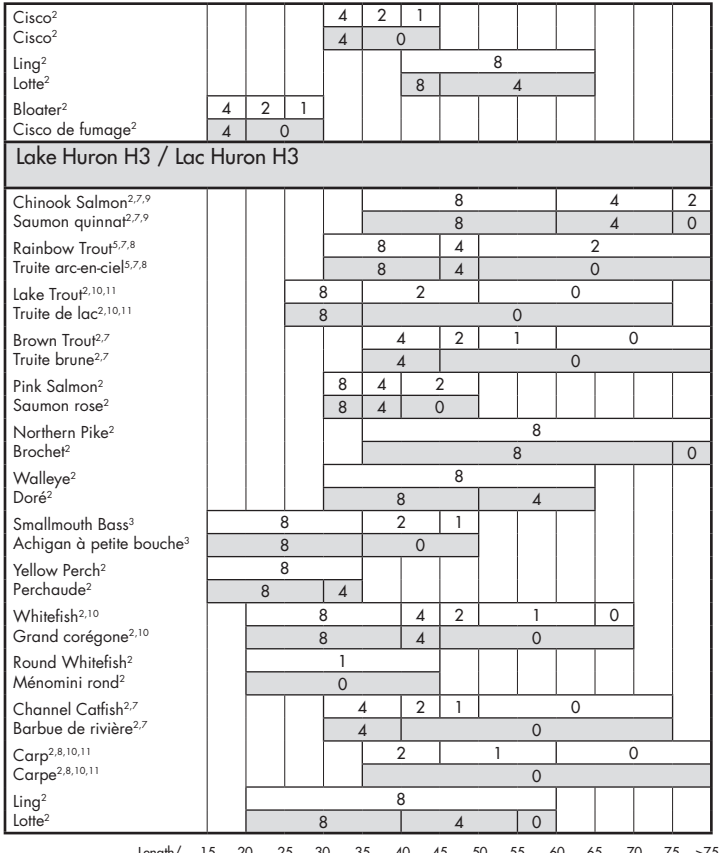

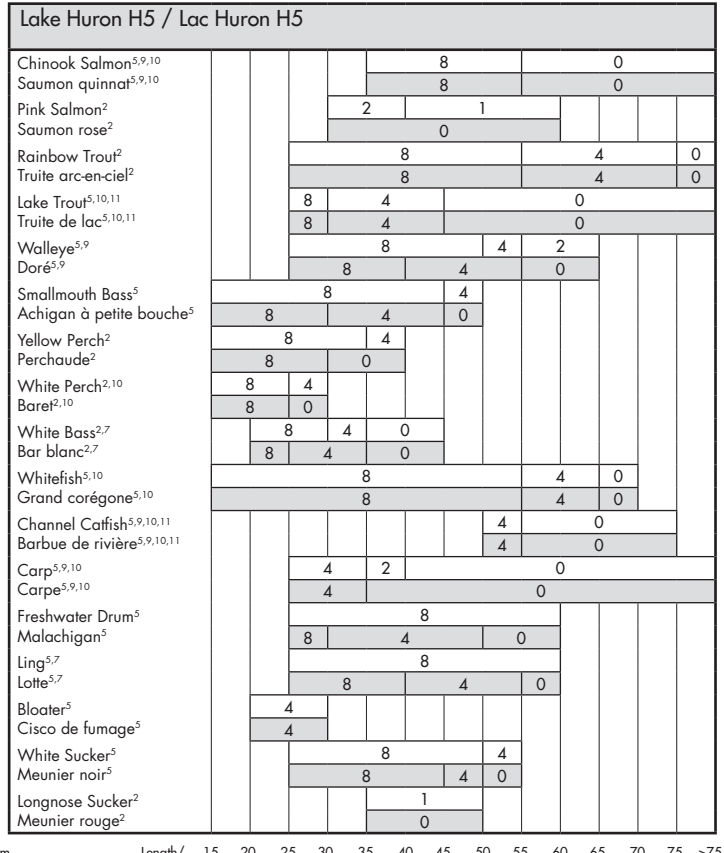

General population/population générale

Sensitive population/population sensible – *Women of child-bearing age and children under 15/Les femmes en âge de procréer et les enfants de moins de 15 ans*

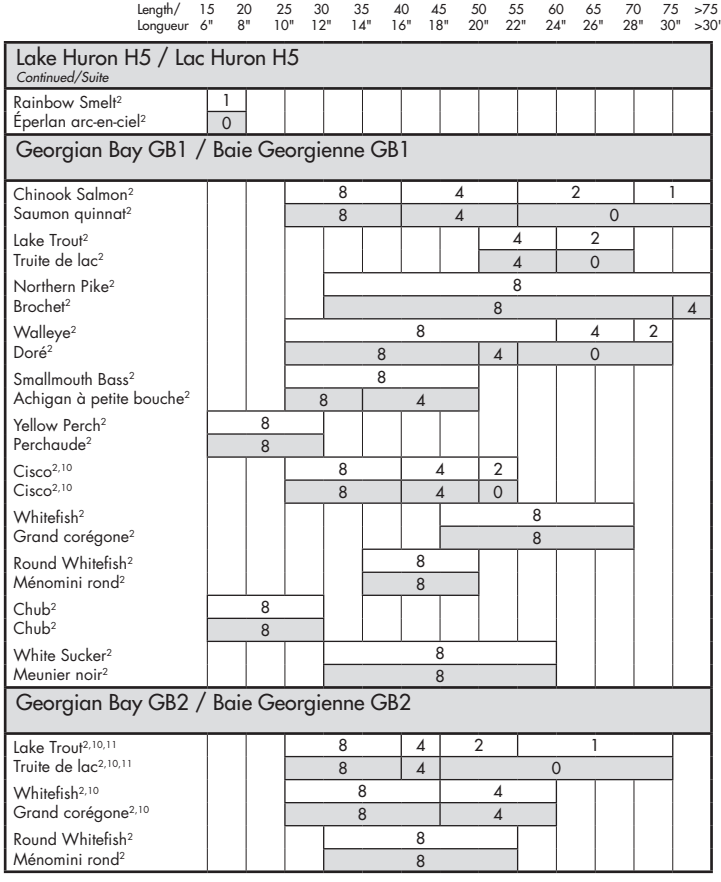
Length/ Longueur
15 6"
20 8"
25 10"
30 12"
35 14"
40 16"
45 18"
50 20"
55 22"
60 24"
65 26"
70 28"
75 30"
>75 cm >30"
Lake Huron H5 / Lac Huron H5
Continued/Suite
Rainbow Smelt2 / Éperlan arc-en-ciel2
1
0
Georgian Bay GB1 / Baie Georgienne GB1
Chinook Salmon2 / Saumon quinnat2
8 4 2 1
8 4 0
Lake Trout2 / Truite de lac2
4 2
4 0
Northern Pike2 / Brochet2
8
8 4
Walleye2 / Doré2
8 4 2
8 4 0
Smallmouth Bass2 / Achigan à petite bouche2
8
8 4
Yellow Perch2 / Perchaude2
8
8
Cisco2,10 / Cisco2,10
8 4 2
8 4 0
Whitefish2 / Grand corégone2
8
8
Round Whitefish2 / Ménomini rond2
8
8
Chub2 / Chub2
8
8
White Sucker2 / Meunier noir2
8
8
Georgian Bay GB2 / Baie Georgienne GB2
Lake Trout2,10,11 / Truite de lac2,10,11
8 4 2 1
8 4 0
Whitefish2,10 / Grand corégone2,10
8 4
8 4
Round Whitefish2 / Ménomini rond2
8
8
Georgian Bay GB4 / Baie Georgienne GB4
Chinook Salmon2,7,9 / Saumon quinnat2,7,9
8 2 1
8 0
Pink Salmon2 / Saumon rose2
8 4 2
8 4 0
Rainbow Trout2,7 / Truite arc-en-ciel2,7
8 4 2
8 4 0
Lake Trout2,10 / Truite de lac2,10
8 4 2 1 0
8 4 0
Northern Pike2 / Brochet2
8
8 4 0
Walleye2 / Doré2
8 4
8 4 0
Smallmouth Bass2 / Achigan à petite bouche2
8
8 4
Largemouth Bass2 / Achigan à grande bouche2
8
8 4
Yellow Perch2 / Perchaude2
8
8 4
Black Crappie2,10 / Marigane noire2,10
8
8
Whitefish2,10 / Grand corégone2,10
8 2
8 0
Round Whitefish2 / Ménomini rond2
8
8
Brown Bullhead2 / Barbotte brune2
8
8
Channel Catfish2 / Barbue de rivière2
8 4
4
Carp2,8,9,10 / Carpe2,8,9,10
8 4
8 4
Ling2 / Lotte2
8
8 4
Splake2,7,8,9 / Truite moulac2,7,8,9
8 4 1
8 4 0

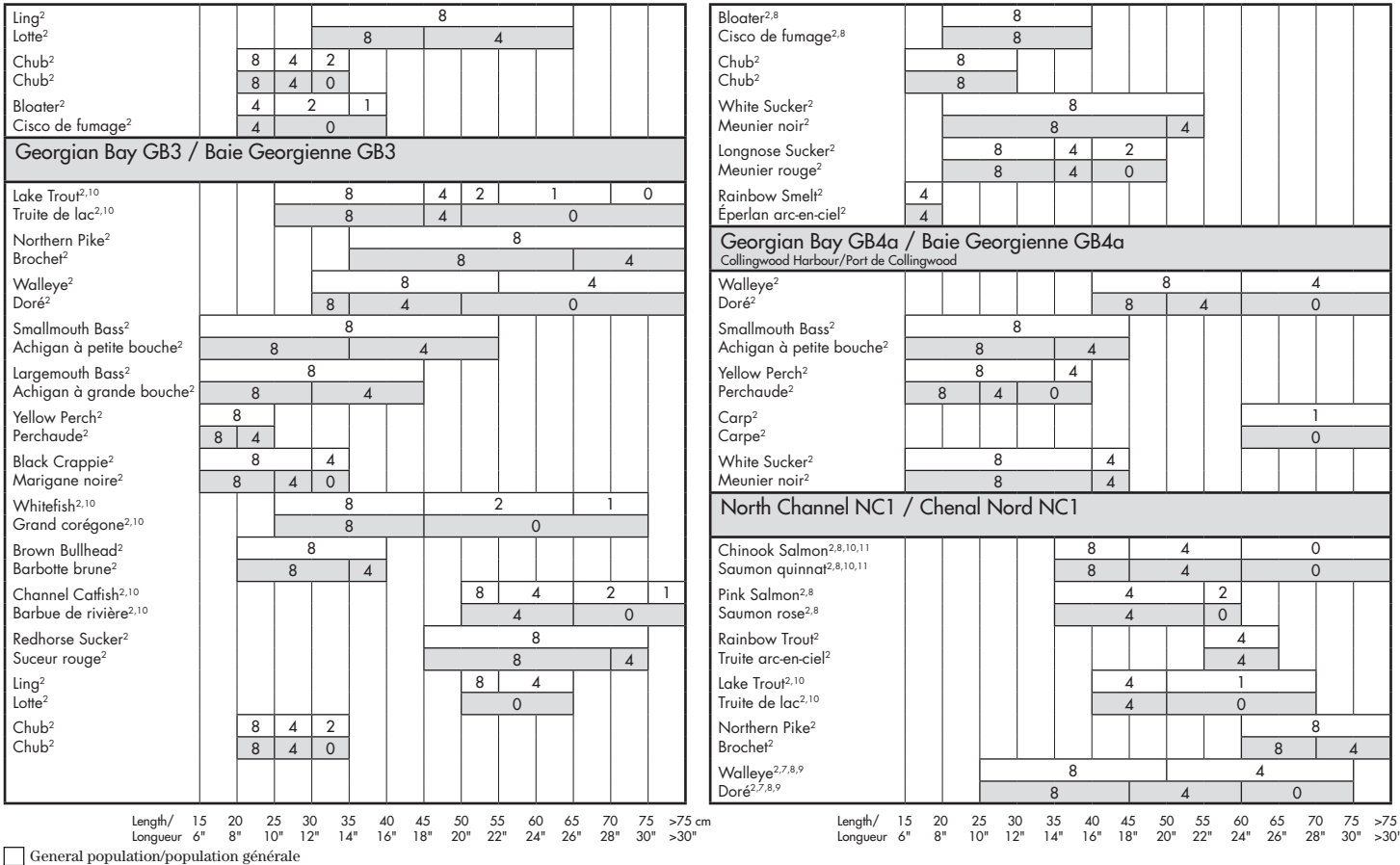

General population/population générale

Sensitive population/population sensible – *Women of child-bearing age and children under 15/Les femmes en âge de procréer et les enfants de moins de 15 ans*

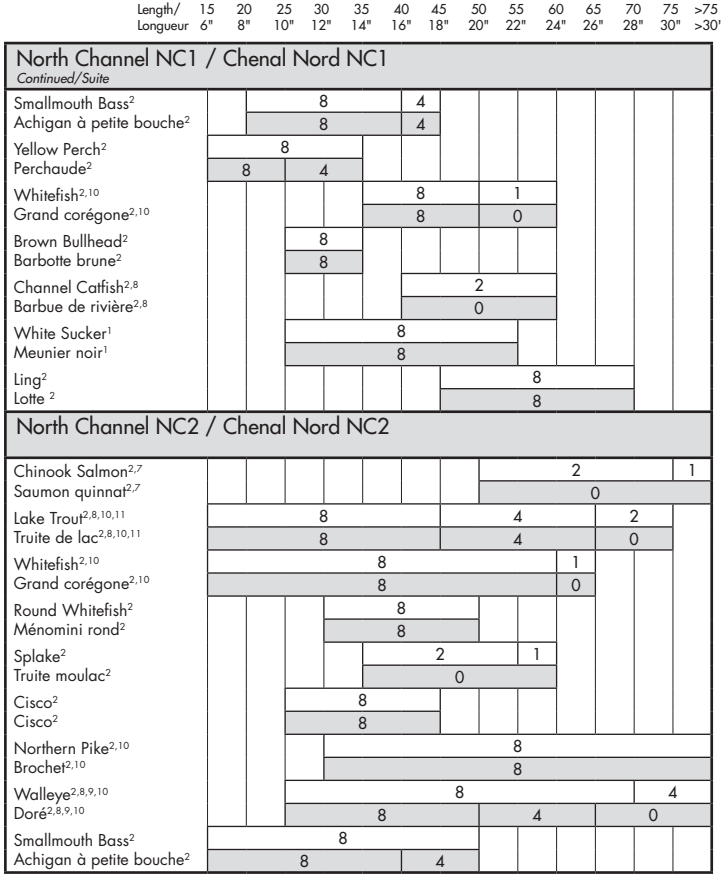
Length/ Longueur
15 6"
20 8"
25 10"
30 12"
35 14"
40 16"
45 18"
50 20"
55 22"
60 24"
65 26"
70 28"
75 30"
>75 cm >30"
North Channel NC1 / Chenal Nord NC1
Continued/Suite
Smallmouth Bass2
Achigan à petite bouche2
Yellow Perch2
Perchaude2
Whitefish2,10
Grand corégone2,10
Brown Bullhead2
Barbotte brune2
Channel Catfish2,8
Barbue de rivière2,8
White Sucker1
Meunier noir1
Ling2
Lotte 2
North Channel NC2 / Chenal Nord NC2
Chinook Salmon2,7
Saumon quinnat2,7
Lake Trout2,8,10,11
Truite de lac2,8,10,11
Whitefish2,10
Grand corégone2,10
Round Whitefish2
Ménomini rond2
Splake2
Truite moulac2
Cisco2
Cisco2
Northern Pike2,10
Brochet2,10
Walleye2,8,9,10
Doré2,8,9,10
Smallmouth Bass2
Achigan à petite bouche2

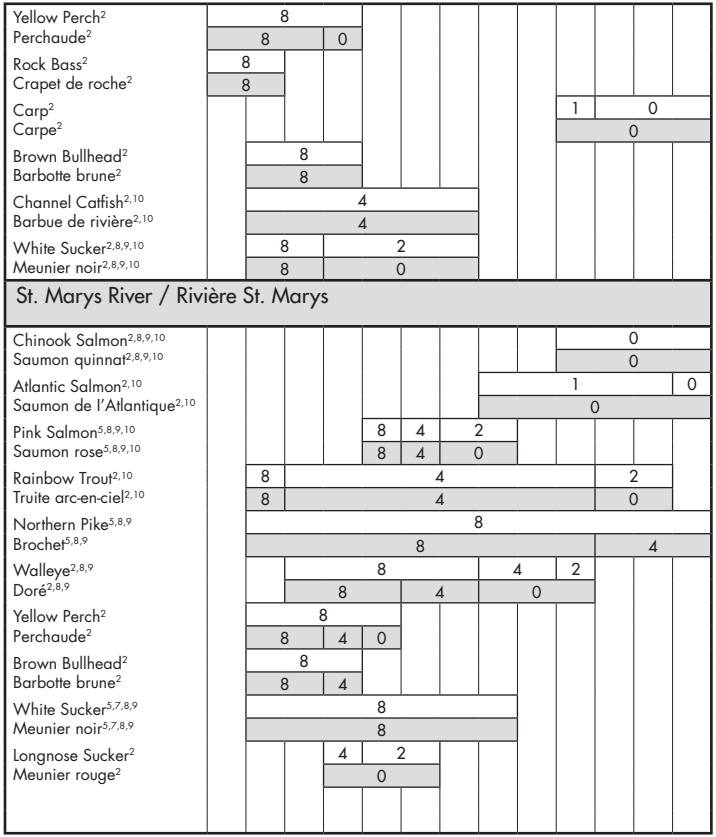

Lake Huron/Lac Huron

General population/population générale

Sensitive population/population sensible – *Women of child-bearing age and children under 15/Les femmes en âge de procréer et les enfants de moins de 15 ans*

Lake Superior
Lac Supérieur

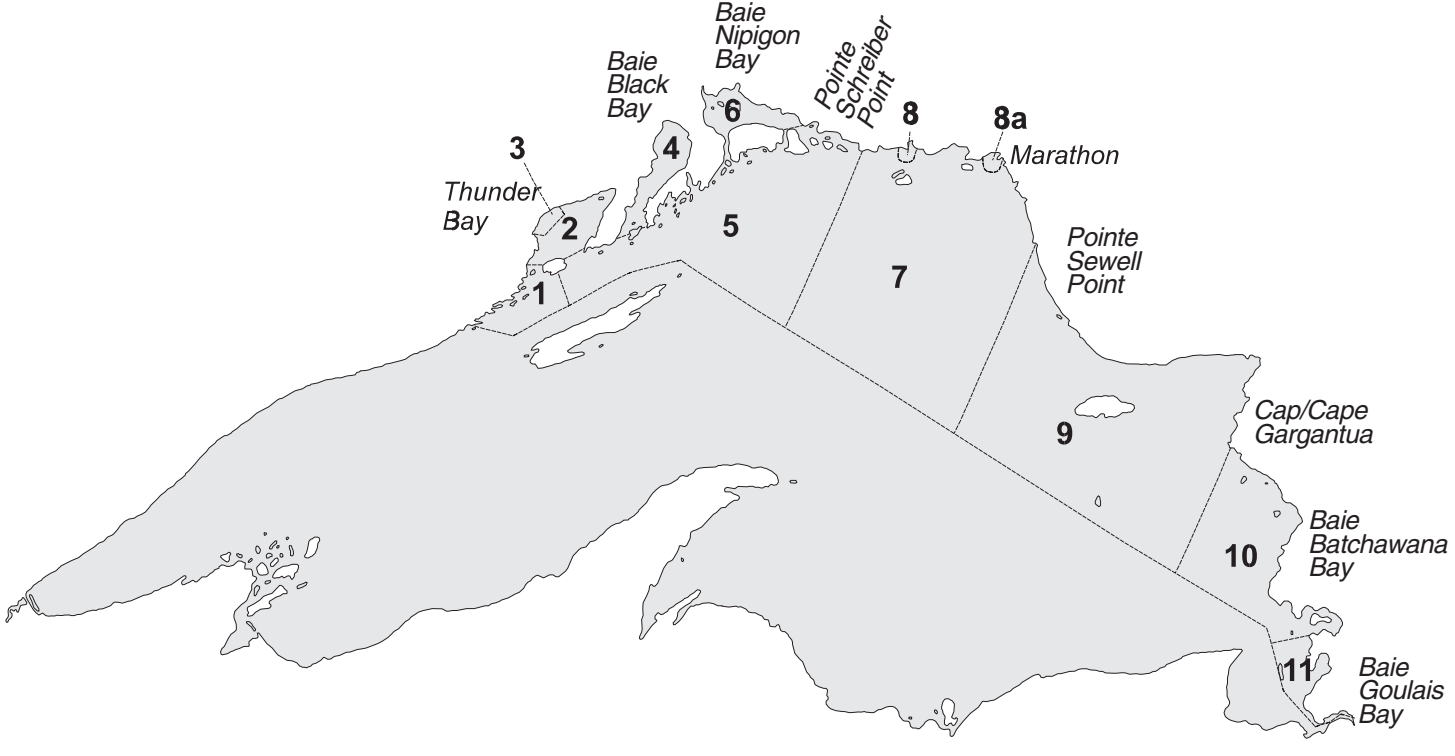

Lake Superior Block Descriptors

1. **Border/Pie Island area** – from U.S. border to west of Pie Island
2. **Thunder Bay Outer Harbour area** – bay area north of Pie Island/ Thunder Cape – excluding Inner Harbour area
3. **Thunder Bay Inner Harbour** – inner harbour area around Kam and Mission River mouths
4. **Black Bay area** – Black Bay from north of Edward Island
5. **Pie Island/Schreiber Point area** – open water from Pie Island to Schreiber Point
6. **Nipigon Bay** – bay area from north of Simpson Island to Nipigon River mouth
7. **Schreiber Point/Sewell Point area** – open water from Schreiber Point to Sewell Point
8. **Jackfish Bay** – including Moberly and Tunnel bays

8a. **Peninsula Harbour** – Harbour and immediate vicinity

9. **Michipicoten Island area** – open water from Sewell Point to Cape Gargantua
10. **Agawa Bay/Batchawana Bay area** – open water from south of Cape Gargantua to Batchawana Bay
11. **Goulais Bay area** – from south of Batchawana Bay to the St. Marys River

Lac Supérieur–Blocs descriptifs

1. **Environs de la frontière Ontario-États-Unis et de l'île Pie** – entre la frontière et l'ouest de l'île Pie
2. **Environs de l'avant-port de Thunder Bay** – partie de la baie au nord de l'île Pie et du cap Thunder – à l'exclusion de l'arrière-port
3. **Arrière-port de Thunder Bay** – près de l'embouchure des rivières Kam et Mission
4. **Environs de la baie Black** – partie de la baie Black au nord de l'île Edward
5. **Environs de l'île Pie et de la pointe Schreiber** – eaux libres entre l'île Pie et la pointe Schreiber
6. **Baie Nipigon** – partie de la baie entre le nord de l'île Simpson et l'embouchure de la rivière Nipigon
7. **Environs de la pointe Schreiber et de la pointe Sewell** – eaux libres entre les pointes Schreiber et Sewell
8. **Baie Jackfish** – y compris les baies Moberly et Tunnel

8a. **Port de Peninsula** – environs immédiats

9. **Environs de l'île Michipicoten** – eaux libres entre la pointe Sewell et le cap Gargantua
10. **Environs des baies Agawa et Batchawana** – eaux libres entre le sud du cap Gargantua et la baie Batchawana
11. **Environs de la baie Goulais** – entre le sud de la baie Batchawana et la rivière St. Marys

1. Border/Pie Island Environs de la frontière Ontario-États-Unis et de l'île Pie

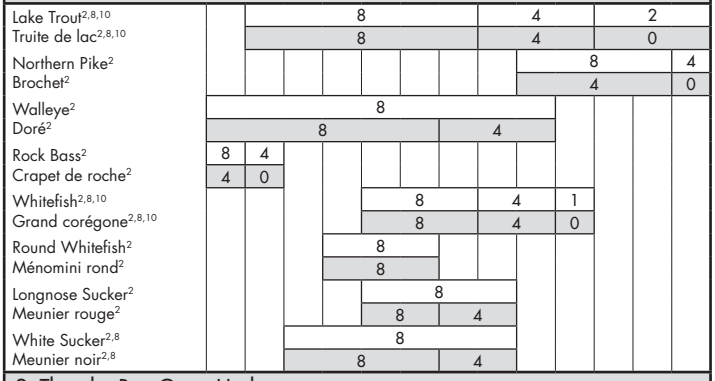

2. Thunder Bay Outer Harbour area

Environs de l'avant-port de Thunder Bay

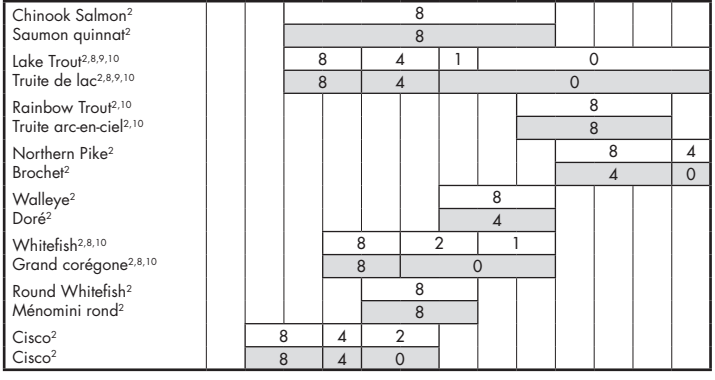

3. Thunder Bay Inner Harbour area / Arrière-port de Thunder Bay

Continued/Suite

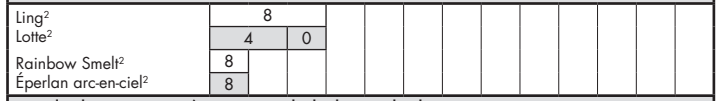

4. Black Bay area / Environs de la baie Black

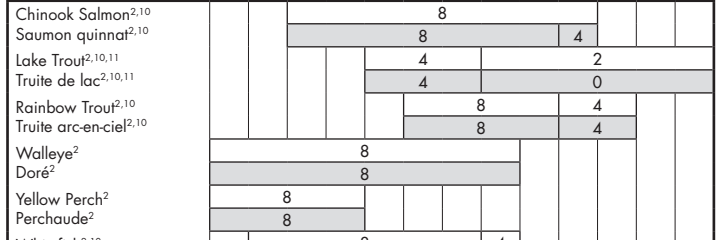

5. Pie Island / Schreiber Point area

Environs de l'île Pie et de la pointe Schreiber

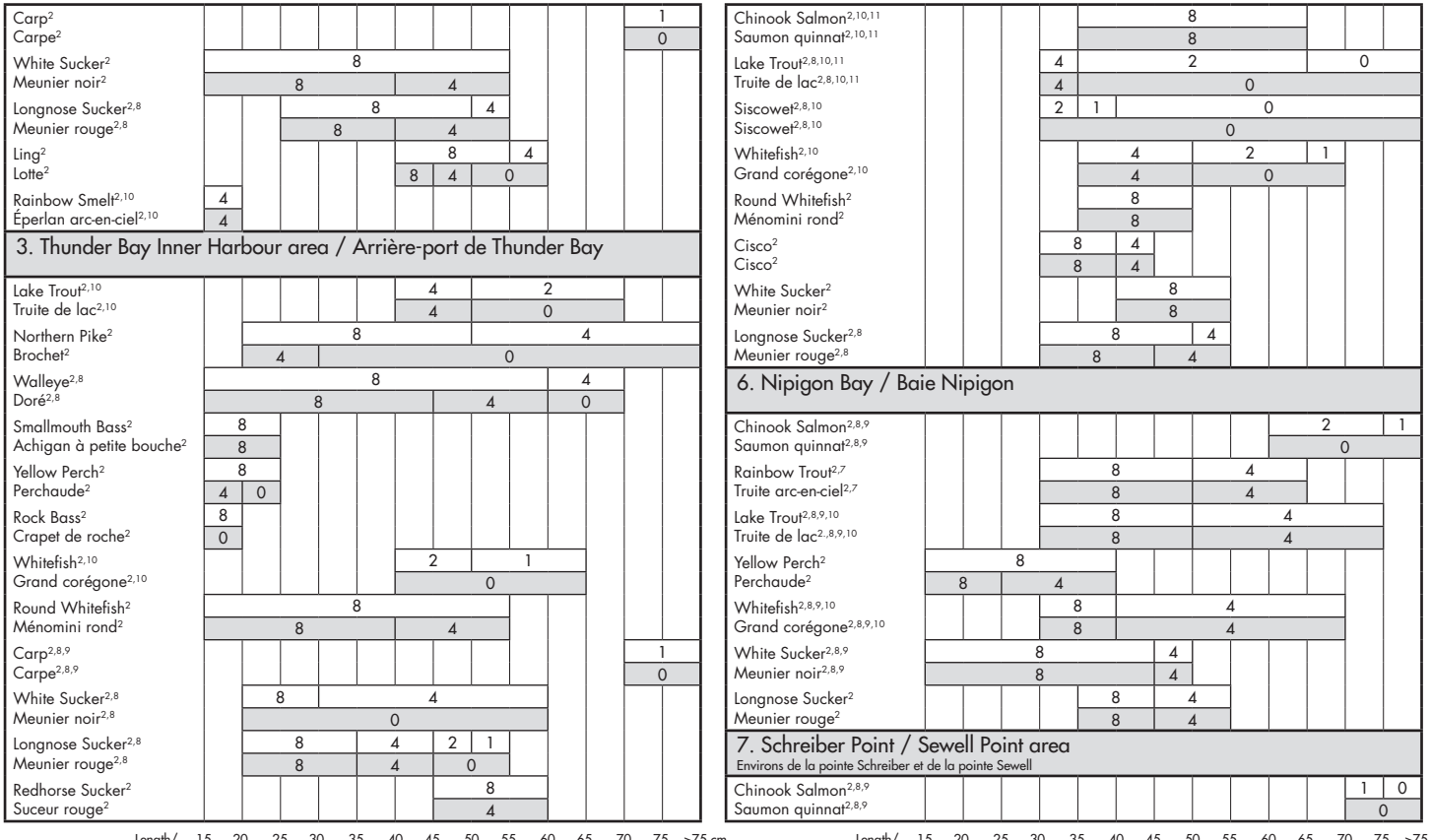

General population/population générale

Sensitive population/population sensible – *Women of child-bearing age and children under 15/Les femmes en âge de procréer et les enfants de moins de 15 ans*

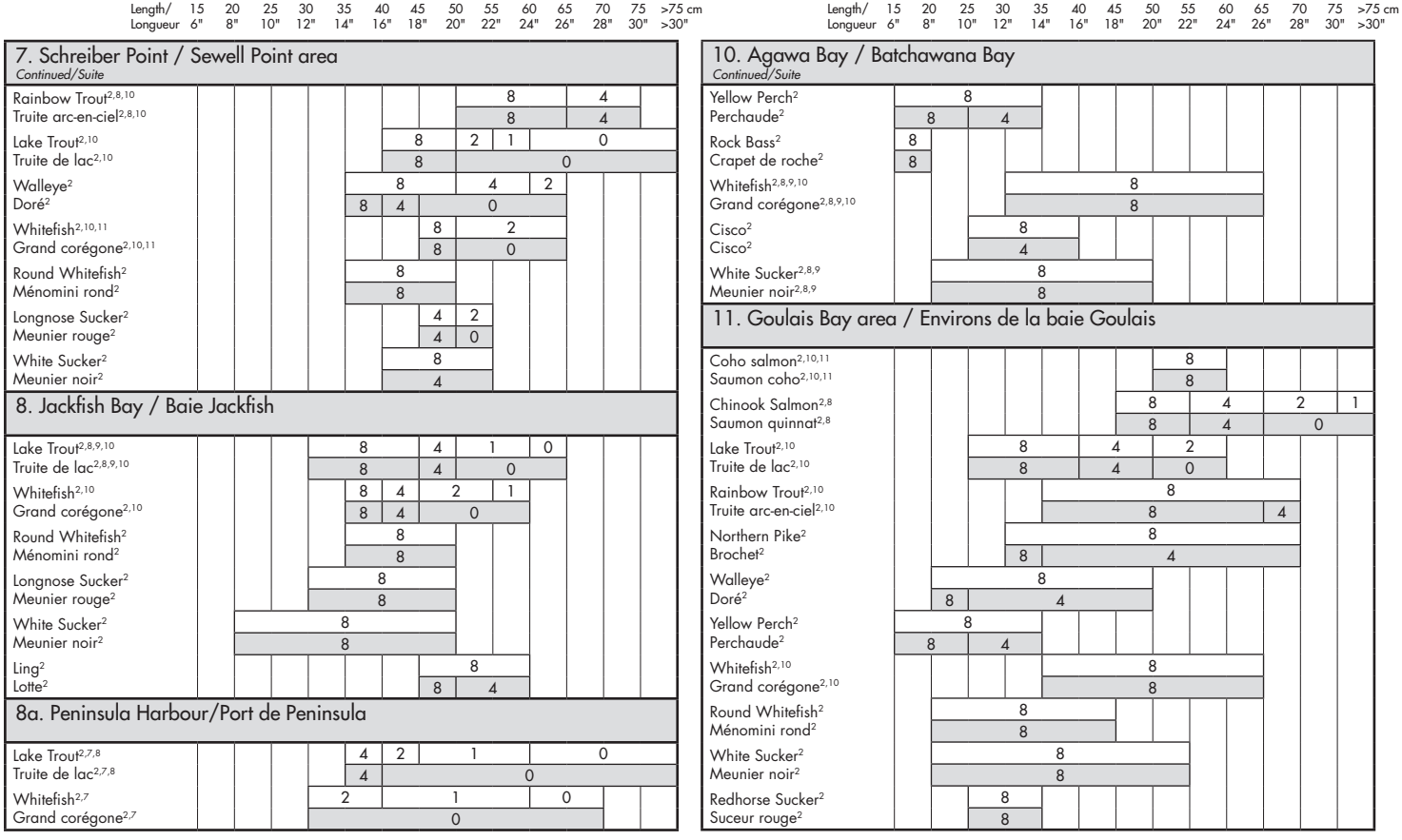
Length/ Longueur
15 6"
20 8"
25 10"
30 12"
35 14"
40 16"
45 18"
50 20"
55 22"
60 24"
65 26"
70 28"
75 30"
>75 cm >30"
7. Schreiber Point / Sewell Point area
Continued/Suite
Rainbow Trout2,8,10
Truite arc-en-ciel2,8,10
Lake Trout2,10
Truite de lac2,10
Walleye2
Doré2
Whitefish2,10,11
Grand corégone2,10,11
Round Whitefish2
Ménomini rond2
Longnose Sucker2
Meunier rouge2
White Sucker2
Meunier noir2
8. Jackfish Bay / Baie Jackfish
Lake Trout2,8,9,10
Truite de lac2,8,9,10
Whitefish2,10
Grand corégone2,10
Round Whitefish2
Ménomini rond2
Longnose Sucker2
Meunier rouge2
White Sucker2
Meunier noir2
Ling2
Lotte2
8a. Peninsula Harbour/Port de Peninsula
Lake Trout2,7,8
Truite de lac2,7,8
Whitefish2,7
Grand corégone2,7
10. Agawa Bay / Batchawana Bay
Continued/Suite
Yellow Perch2
Perchaude2
Rock Bass2
Crapet de roche2
Whitefish2,8,9,10
Grand corégone2,8,9,10
Cisco2
Cisco2
White Sucker2,8,9
Meunier noir2,8,9
11. Goulais Bay area / Environs de la baie Goulais
Coho salmon2,10,11
Saumon coho2,10,11
Chinook Salmon2,8
Saumon quinnat2,8
Lake Trout2,10
Truite de lac2,10
Rainbow Trout2,10
Truite arc-en-ciel2,10
Northern Pike2
Brochet2
Walleye2
Doré2
Yellow Perch2
Perchaude2
Whitefish2,10
Grand corégone2,10
Round Whitefish2
Ménomini rond2
White Sucker2
Meunier noir2
Redhorse Sucker2
Suceur rouge2

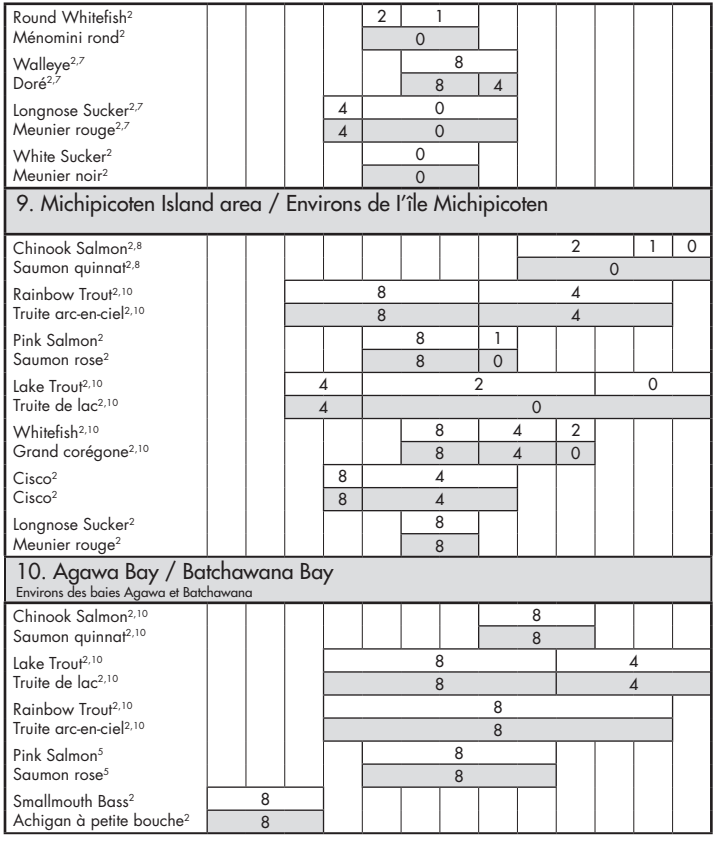
Round Whitefish[2]
Ménomini rond[2]
Walleye[2,7]
Doré[2,7]
Longnose Sucker[2,7]
Meunier rouge[2,7]
White Sucker[2]
Meunier noir[2]
9. Michipicoten Island area / Environs de l'île Michipicoten
Chinook Salmon[2,8]
Saumon quinnat[2,8]
Rainbow Trout[2,10]
Truite arc-en-ciel[2,10]
Pink Salmon[2]
Saumon rose[2]
Lake Trout[2,10]
Truite de lac[2,10]
Whitefish[2,10]
Grand corégone[2,10]
Cisco[2]
Cisco[2]
Longnose Sucker[2]
Meunier rouge[2]
10. Agawa Bay / Batchawana Bay
Environs des baies Agawa et Batchawana
Chinook Salmon[2,10]
Saumon quinnat[2,10]
Lake Trout[2,10]
Truite de lac[2,10]
Rainbow Trout[2,10]
Truite arc-en-ciel[2,10]
Pink Salmon[5]
Saumon rose[5]
Smallmouth Bass[2]
Achigan à petite bouche[2]
Length/ 15 20 25 30 35 40 45 50 55 60 65 70 75 >75 cm
Longueur 6" 8" 10" 12" 14" 16" 18" 20" 22" 24" 26" 28" 30" >30"
General population/population générale
Sensitive population/population sensible – Women of child-bearing age and children under 15/Les femmes en âge de procréer et les enfants de moins de 15 ans

Location Index

Index des emplacements

This index not only lists the page numbers of all the locations listed in this guide, but also provides a cross-index of lakes with more than one local name. The location names are lakes unless otherwise indicated (e.g. Abitibi R. is Abitibi River). Where there is more than one water body with the same name, the county or district where each water body is located is indicated in brackets beside the name (e.g. Bark (Renfrew)). As well, where there is more than one location sampled for the same water body, the total number of locations is indicated in brackets [e.g. Abitibi R. (7)].

L'index donne, en plus du numéro de page où l'on peut trouver les divers emplacements figurant dans ce guide, un index croisé des cours d'eau connus sous plusieurs noms. Les noms d'emplacements se rapportent aux lacs, sauf indications contraires (p.ex. Abitibi R. signifie rivière Abitibi). Lorsque le même nom désigne plus d'un cours d'eau, le comté ou le district où se trouve chaque cours d'eau est donné entre parenthèses (p.ex. Bark (Renfrew)). De même, lorsque plus d'un emplacement est donné pour le même cours d'eau, on donne le nombre total d'emplacements entre parenthèses (p.ex. Abitibi R. (7)).

A

Abamasagi ... 115
Abbotsford ... 115
Aberdeen ... 115
Abimatinu ... 115
L. Abitibi ... 114
Abitibi R. (7) ... 114
Aegean ... 116
Agawa Bay (L. Superior) ... 251
Agnes ... 116
Agnew ... 117
Agonzon ... 117
Agutua ... 117
Ahmic ... 25
Aitken ... 117
Albany R.(Cochrane) ... 116
Albany R. – see (voir) Osnaburgh ... 178
Alice ... 116
Allan ... 116
Alph ... 116
Amikougami ... 116
Angling ... 117
Anima Nipissing ... 117
Anjigami ... 117
Anstruther ... 25
Basswood ... 121
Batchawana Bay (L. Superior) ... 251
Batwing ... 121
Bauldry ... 121
Bayfield R. ... 26
Bay (Parry Sound) ... 26
Bay (Timiskaming) ... 120
Bay of Quinte (L. Ontario) (3) ... 222
L. of Bays ... 26
Beak ... 120
Bearhead ... 120
Bear (Haliburton) ... 26
Bear (Nipissing) ... 120
Bear (Parry Sound) ... 26
Bear (Sudbury) ... 120
Bearskin ... 120
Beaton ... 120
Beatty ... 27
Beaver (Lennox & Addington) ... 27
Beaver (Sudbury) ... 121
Beaver R. (2) ... 27
Beavertrap ... 121
Bella ... 27
Bell Cr. ... 121
Bell ... 121
Blue Rock ... 30
Blueberry ... 123
Bluesucker ... 124
Bob ... 30
Bobowash ... 124
Bobs (Frontenac) ... 30
Bobs (Cochrane) ... 124
Boffin ... 124
Boleau ... 31
Bolster ... 124
Bonnechere ... 31
Bonnechere R. ... 31
Bonner ... 124
Borden ... 124
Boshkung ... 31
Boston Cr. ... 31
Botsford ... 124
Boulder ... 125
Bound ... 125
Bourinot ... 125
Bovril ... 125
Bow ... 31
Bowland ... 125
Brady ... 32
Bragg ... 125
Castlebar ... 127
Cataraqui R. ... 35
Catfish ... 127
Cecebe ... 36
Cedar Cr. ... 127
Cedar (Nipissing) ... 36
Cedar (Kenora) ... 127
Centennial ... 36
Centennial Park Pond ... 37
Central Basin (L. Erie) ... 232
Centre ... 37
Chandos ... 36
Chapleau R. ... 127
Charleston ... 36
Charlotte ... 126
Charlton ... 126
Chase ... 126
Chateau ... 37
Cheddar ... 37
Cheepash R. ... 126
Chemung ... 37
Chesley ... 37
Chiblow ... 126
Chilton ... 127
Chiniguchi ... 127
Chin ... 127
Chipman ... 127
Chippewa R. ... 127
Christie ... 38
Christie Reservoir ... 38
Christman – see (voir) Jimchrist L. ... 149
Chub (Muskoka) ... 38
Chub (Rainy River Dist.) ... 127
Chuggin ... 127
Chukini R. ... 128
Cigar ... 128
Claire ... 128
Claireville Reservoir ... 39
Clarice ... 128
Clay ... 128
Clayton ... 39
Clear (Haliburton) ... 39
Clear (Muskoka) ... 38
Clear (Schamerhorn) ... 38
Clear (Watt) ... 38
L. Clear (Renfrew) ... 38
Clearwater (Muskoka) ... 39
Clearwater (Thunder Bay) ... 128
Clearwater West ... 129
Cleaver ... 129
Cliff ... 129
Clinto ... 39
Cloud ... 129
Crystal (Haldimand-Norfolk) – see (voir) Lynn R. ... 67
Crystal (Kenora) ... 131
Crystal (Peterborough) ... 42
Culverson ... 131
Cutler ... 131

D

Daisy ... 131
Dalhousie ... 42
Dalrymple ... 43
Darkwater ... 131
Darrel ... 130
Davies ... 130
DeCourcey ... 130
Deer Creek Reservoir ... 43
Deer (Haliburton) ... 44
Deer (Kenora) ... 130
Deer (Parry Sound) ... 44
Deerock ... 44
Dee's ... 130
Delaney ... 130
Delano ... 44
De Lesseps ... 131
Delhi Reservoir ... 45
Denbigh ... 45
Denyes ... 131
Departure ... 131
Depot ... 45
Deschenes ... 131
Detroit R. (2) ... 235
Devil ... 45
Devonshire ... 132
Diamond ... 45
Dickey ... 45
Dickie ... 44
Dickson ... 44
Dobie ... 132
Doe ... 44
Dog (Algoma) ... 132
Dog (Frontenac) ... 44
Dog (Haliburton) ... 44
Dog (Thunder Bay) ... 132
Dogtooth ... 132
Dollars ... 45
Dollyberry ... 132
Dominion ... 133
Donald ... 133
Donaldson ... 133
Donnegana ... 133
Donnelly ... 133
Don R. ... 45
Dora ... 133
Emmett ... 47
Endelman ... 134
Endikai ... 134
Eramosa R. ... 47
L. Erie ... 230
Eskwanonwatin ... 134
Esmee ... 134
Esnagami ... 134
Esnagi ... 135
Esson ... 48
Esten ... 135
Eugenia ... 48
Eva ... 135
Evangeline ... 136
Eyre ... 48

F

Fairbank ... 136
Fairy (Halton) ... 48
Fairy (Muskoka) ... 49
Falls ... 136
Fanshawe Reservoir ... 49
Faraday ... 48
Farlain ... 48
Farrel ... 48
Farrell ... 48
Farren – see (voir) Farrell L. ... 48
Fat ... 136
Favel ... 136
Favourable ... 136
Fawn (Kenora) ... 137
Fawn (Muskoka) ... 48
Fergusons ... 49
Fernow ... 137
Fields ... 137
Fife ... 137
Fifteen Mile ... 49
Fifth Depot ... 49
Findlay ... 137
Finlayson ... 137
Fire Hill ... 137
Fisher ... 49
Fish – see (voir) #625 L. ... 213
Five Mile ... 136
Flack ... 136
Flaherty ... 49
Flanders ... 136
Flatt ... 136
Fletcher ... 49
Foote ... 49
Forest ... 50
Fortescue ... 50
Fortune ... 50

Antoine ... 25
Antrim ... 117
Apungsisagen ... 117
L. Aquataine ... 25
Aquatuk ... 118
Ara ... 118
Aramis ... 118
Ardoch ... 25
Arran ... 24
Arrowhead ... 24
Arthurs ... 24
Ashby ... 24
Ashigami ... 118
Ashley ... 118
Asinne ... 118
Asipoquobah ... 119
Astonish ... 119
Atikomik ... 119
Attawapiskat R. (2) ... 119
Aubinadong R. ... 119
Aubrey ... 118
Audrey ... 118
Ausable R. ... 24
Austen ... 118
Avery ... 118
Avon R. (2) ... 25
Axe ... 25
Aylen ... 25
Aylmer Police College Ponds ... 25

B

Bacon ... 26
Badesdawa ... 118
Bad Vermilion ... 118
Baker ... 119
Ball (2) ... 119
Balmer Cr. ... 120
Balsam ... 26
Bamaji ... 120
Bamoos ... 120
Banks ... 120
Baptiste ... 26
Bardney ... 120
Bark (Haliburton) ... 27
Bark (Renfrew) ... 27
Barrel ... 120
Barter ... 121
Barton ... 121
Bass (Algoma) –
see (voir) Aberdeen L. ... 115
Bass (Manitoulin) ... 121
Bass (Simcoe) ... 27
Basshaunt ... 27
Bellows ... 121
Belmont ... 27
Belwood ... 28
Bending ... 121
Bennet (Guilfoyle) ... 122
Bennett (Lanark) ... 28
Bennett (McKim) ... 122
Bentley ... 29
Bentshoe ... 29
Berford ... 29
L. Bernard ... 28
Big Bald ... 28
Big Basswood ... 122
Big Carp ... 122
Big Clear (Bedford Twp.) ... 28
Big Clear (Kennebec Twp.) ... 29
Big Creek ... 29
Big Gull ... 29
Bighead R. ... 30
Big Mink ... 29
Big Porcupine ... 29
Big Rideau ... 30
Big Salmon ... 30
Big Sawbill ... 122
Bigshell ... 122
Big Squaw ... 122
Big Trout ... 123
Big Turkey ... 123
Bigwater ... 123
Bigwind ... 30
Bigwood ... 123
Billy ... 122
Binbrook Reservoir ... 31
Birch – see (voir) Gough ... 140
Birchy ... 31
Biscotasi ... 122
Black Bay (L. Superior) ... 248
Black Beaver ... 122
Black Birch ... 122
Black Creek ... 31
Black Donald – see (voir) Centennial ... 36
Black (Haliburton) ... 31
Black (Lanark) ... 31
Black (MacLean) ... 30
Black R. (Thunder Bay) (2) ... 122
Black R. (Timiskaming) ... 122
Black Sturgeon ... 123
Black Trout ... 123
Blackwater ... 123
Blackwater R. ... 123
Blue ... 123
Blue Chalk ... 30
Blue Hawk ... 30
Brandy ... 32
Brant R. ... 124
Breakneck ... 124
Bridgland ... 124
Bright ... 124
Brock ... 124
Bronte Creek ... 32
Bruce ... 124
Brule ... 33
Brunswick ... 124
Buchanan ... 33
Buck (Bedford Twp.) ... 33
Buck (Kennebec Twp.) ... 33
Buck (Kenora) ... 125
Buck (McMurrich Twp.) ... 33
Buck (Muskoka) ... 32
Buck (Proudfoot Twp.) ... 32
Buckhorn ... 32
Buckshot ... 33
Bull ... 33
Buller ... 33
Burden – see (voir) Jacks L. ... 59
Burnfield ... 125
Burns (Algoma) ... 125
Burns (Renfrew) ... 33
Burntbush ... 125
Burrows (Thunder Bay) ... 125
Burrows (Algoma) –
see (voir) Bridgland ... 124
Burt ... 125

C

Cabin ... 126
Cache ... 33
Calabogie ... 33
Calm ... 126
Calstock ... 126
Cameron (Bruce) ... 34
Cameron (Victoria) ... 34
Camp ... 34
Campfire ... 126
Canagagigue Cr. (3) ... 35
Canal ... 34
Canisbay ... 34
Canoe – see (voir) Falls ... 136
Canoeshed ... 126
Canonto ... 34
Cardwell ... 35
Caribou (Parry Sound) ... 35
Caribou (Thunder Bay) ... 126
Carlyle ... 126
Carpenter ... 127
Cashel ... 35
Cobalt ... 129
Cobre ... 128
Cockle ... 39
Coli ... 128
Collingwood Harbour
(Georgian Bay) ... 243
Colonel By ... 39
Columbia ... 40
Commanda ... 40
Commando ... 128
Como ... 128
Conestogo L. ... 40
Conestogo R. ... 40
Confederation ... 128
Consecon ... 41
Constance (Cochrane) ... 128
Constance (Ottawa-Carleton) ... 41
Constant ... 40
Contau ... 40
Cook's Bay – see (voir) L. Simcoe ... 95
Cook's Pond –
see (voir) Kesagami R. ... 153
Cooper ... 129
Cope ... 40
Coppell ... 129
Cordick ... 129
Cordingley ... 129
Cordova ... 40
Corner Lakes ... 129
Cosgrave ... 129
L. Couchiching ... 40
Cox ... 129
Cranberry (Haliburton) ... 41
Cranberry (Victoria) ... 41
Crane ... 41
Credit R. Forks ... 41
Credit R. (Streetsville Dam) ... 42
Credit R. (mouth/embouchure)
(L. Ontario) ... 221
Credit R. Marsh ... 42
Crerar ... 130
Crooked (Cox Twp.) ... 130
Crooked (Stover & Brackin Twps.) ... 130
Crooked Pine ... 130
Crosby ... 42
Cross ... 43
Crossecho ... 130
Crosson ... 43
Crosswise ... 130
Crotch ... 43
Crowe ... 43
Crown ... 42
L. Doré ... 45
Doucette ... 132
Douglas ... 132
Drag ... 45
Dropledge ... 46
Dubourne –
see (voir) L. of the Mountains ... 170
Duchabani ... 132
Duck (Guilford Twp.) ... 46
Duck (Minden Twp.) ... 46
Dudmon –
see (voir) Loon L. (Haliburton) ... 64
Duffin Cr. Marsh ... 46
Duffin Cr. (east/est) ... 46
Duffin Cr. (west/ouest) ... 46
Dumbell (Algoma) ... 132
Dumbell (Simcoe) ... 46
Dummer ... 47
Duncan ... 132
Dunlop ... 132
Durell ... 132
Dutton ... 47

E

Eabamet ... 133
Eady ... 133
Eaglehead ... 134
Eagle (Frontenac) ... 47
Eagle (Haliburton) ... 47
Eagle (Kenora) ... 133
Eagle – Oiseau River ... 133
Eagle (Parry Sound) ... 47
Eastern Basin (L. Erie) ... 234
Eastern ... 46
East (Prince Edward) ... 47
East (Kenora) ... 134
Eaton Hall ... 46
Echo (Algoma) ... 134
Echo (Muskoka) ... 46
Eddie ... 134
Eden ... 134
Edna ... 134
Edwards Cr. – see (voir) Abitibi R. ... 114
Eels ... 46
Eglinton Flats Pond ... 47
Eleanor ... 135
Elephant ... 47
Elizabeth (Sudbury) ... 135
Elizabeth (Thunder Bay) ... 135
Elk ... 135
Elliot ... 135
Elmer ... 134
Emerald ... 134
Foster ... 136
Four Mile ... 50
Fox (Muskoka) ... 50
Fox (Sudbury) –
see (voir) Macaulay L. ... 160
Fraleck ... 136
Frances ... 136
Francklyn ... 137
Frank Cr. – see (voir) White R. ... 208
Frank (Brothers Twp.) ... 137
Frank (Thunder Bay) ... 137
Fraser (Hastings) ... 51
Fraser (Parry Sound) ... 51
Fraser (Thunder Bay) ... 137
Frederick House ... 137
Frederick House R. ... 138
French R. (3) ... 51/138
Frenchman Bay (L. Ontario) ... 221
Fungus ... 139
Fushimi ... 139

G

Galeairy ... 50
Gamsby ... 139
Gananoque ... 50
Ganaraska R. ... 50
Ganaraska R. (mouth/embouchure)
(L. Ontario) ... 222
Garden ... 139
Gargantua ... 138
Garnham ... 138
Garrett ... 138
Loch Garry ... 50
Gaugino ... 138
Geneva ... 138
George (Bruce) ... 51
George (Cochrane) ... 138
Lac Georges ... 51
Georgian Bay ... 242
Ghost (Cochrane) ... 138
Ghost (Kenora) ... 139
Gibson (Muskoka) ... 51
L. Gibson (2) ... 51
Gifford ... 139
Gillies ... 52
Giroux ... 53
Gloucester Pool ... 53
Goetz ... 139
Go Home ... 53
Golden ... 53
Gong ... 139
Gooderham ... 52
Gooseneck ... 139

Gorden ... 140
Gordon ... 140
Goudreau ... 140
Gough ... 140
Goulais Bay (L. Superior) ... 250
Goulais ... 140
Gourlay ... 141
Govan ... 52
Government ... 141
Gowan ... 141
Gowganda ... 141
Graham ... 52
Grand R. (5) ... 52
Grandeur ... 141
Granitehill ... 141
Grant ... 140
Grass ... 55
Grassy (Rainy River) ... 140
Grassy (Sudbury) ... 140
Grassy (McNish & Macbeth Twps.) –
see (voir) Wawiashkashi L. ... 207
Grassy Narrows ... 140
Gravel ... 141
Gravenhurst Bay –
see (voir) L. Muskoka ... 75
Graveyard (Algoma) ... 141
Graveyard (Sudbury) ... 141
Grays ... 141
Green ... 54
Greenbush ... 141
Greenmantle ... 142
Greenwater ... 142
Gremm ... 142
Grenadier Pond ... 54
Griffin ... 142
Grindstone Cr. ... 54
Grist ... 142
G. Ross Lord Reservoir ... 54
Groundhog ... 142
Groundhog R. (5) ... 143
Guelph ... 55
Guernsey ... 142
Guilfoyle ... 142
Gull ... 55
Gullrock ... 142
Gun ... 142
Gurney ... 143

H

Haas ... 56
Haines ... 56
Halfway (Muskoka) ... 56
Halfway (Sudbury) ... 143
Hurds ... 59
L. Huron ... 238
Hutchison ... 146

I

Icarus ... 147
Icy ... 147
Indian (Cochrane) ... 147
Indian (Sudbury) ... 146
Indian (Kenora) ... 147
Iron (Nipissing) ... 146
Iron (Sudbury) ... 146
Iron Range ... 146
Irwin ... 146
Isaac ... 59
Isabella ... 59
Island Dam ... 147
Island (Cochrane) ... 146
Island (Dufferin) ... 58
Island (Kenora) ... 146
Island (Nipissing) ... 147
Island (Parry Sound) ... 58
Islington ... 147
Ivanhoe ... 147

J

Jack ... 58
Jack's –
see (voir) Nottawasaga R. ... 77
Jackfish Bay (L. Superior) ... 250
Jackfish (Rainy River) ... 148
Jackfish (Thunder Bay) ... 148
Jacks ... 59
Jean ... 148
Jeanne ... 148
Jemar ... 148
Jerry ... 148
Jimchrist ... 149
Jim Edwards ... 149
Joe (Cochrane) ... 149
Joe (Sudbury) ... 149
Johnnie ... 149
Jojo ... 149
Jordan Harbour (L. Ontario) ... 218
Jordan (Haliburton) ... 59
Jordan (Hastings) ... 59
L. Joseph ... 59
Jowsey ... 149
Julian ... 60
Jumping Cariboo ... 148

K

Kabenung ... 148
Kesagami R. ... 153
Kettle Cr. ... 61
Key R. ... 61
Keys ... 153
Kilburn ... 153
Killala ... 154
Kilvert ... 154
Kimball ... 62
Kindogan ... 154
Kinloch ... 154
Kinogama ... 154
Kinogami –
see (voir) Long (Timiskaming) ... 158
Kioshkokwi ... 62
Kirkness ... 154
Kishikas ... 154
Klotz ... 155
Knife ... 155
Knight ... 155
Knob ... 155
Koshlong ... 62
Kukagami ... 155
Kushog (Haliburton) ... 62
Kushog (Timiskaming) –
see (voir) Long (Timiskaming) ... 158
Kwagama ... 154
Kwinkwaga ... 154

L

Labitchie ... 154
La Cloche ... 154
Lac La Croix (2) ... 154
Lac La France ... 155
Lady Evelyn ... 155
Lady Ruth ... 155
L'Amable ... 62
L. La Muir ... 62
Lang (Algoma) ... 155
Lang (Kenora) ... 155
Lang (Sudbury) ... 155
Larder ... 156
Laundrie ... 156
Laurel Cr. – see (voir) Columbia ... 40
Laurentian ... 156
L. Lavielle ... 63
Leech ... 63
Le Grou ... 63
Leonard ... 63
Lillabelle ... 156
Limerick ... 63
Limestone Cr. ... 156
Linger ... 156
Lingham ... 62
Long (Sudbury) ... 158
Longlegged ... 158
Long Point Bay (L. Erie) ... 232
Longpoint ... 159
Loon (Haliburton) ... 64
Loon (Parry Sound) ... 64
Lorimer ... 64
Lorrain ... 159
Loughborough ... 64
L. Louisa ... 64
Louise (Leitch Twp.) ... 159
Louise (Studholme Twp.) ... 159
Lount ... 159
Lovesick ... 64
Lower ... 160
Lower Aitken ... 160
Lower Beverley ... 65
Lower Buckhorn ... 65
Lower Deception ... 160
Lower Detour ... 160
Lower Fletcher ... 66
Lower Hay ... 66
Lower Matagamasi ... 161
Lower Notch ... 161
Lower Opikinimika ... 161
Lower Oshkegami ... 161
Lower Paudash ... 66
Lower Rideau ... 66
Lower Ross ... 203
Lower Shebandowan ... 161
Lower Steeprock –
see (voir) Apungsisagen L. ... 117
Lower Tweed ... 161
Lower Twin ... 161
Lowry – see (voir) Blue Rock L. ... 30
Low Water ... 160
Lucknow R. ... 67
Lulu ... 160
Lutterworth ... 67
Lyell – see (voir) Cross L. ... 43
Lynn R. (2) ... 67
Lyon ... 160
Lyons Cr. (2) ... 67

M

Macaulay ... 160
Mackie ... 67
MacLean – see (voir) Black ... 30
Macutagon ... 160
Madalaine ... 160
Madawanson ... 160
Madawaska ... 67
Madawaska R. ... 67
McCann (Haliburton) ... 69
McCann (Parry Sound) –
see (voir) Buck L. ... 32
McCarroll ... 166
McCarthy ... 166
McCauley ... 69
McConnell ... 166
McCraney ... 70
McCulloch ... 166
McFadden ... 70
McFarlane ... 166
McGarvey ... 70
McIntosh ... 166
McKay (Muskoka) ... 70
McKay (Thunder Bay) ... 166
McKellar ... 70/167
McKenzie ... 70
McKenzie Cr. ... 70
McLeister ... 167
McNab ... 70
McQuaby ... 71
Mead – see (voir) Meadow L. ... 71
Meadow ... 71
Meandering ... 167
Meggisi ... 167
Megisan ... 167
Melchett ... 167
Melick ... 166
Memesagamesing ... 71
Menako ... 166
Mephisto ... 71
Mercer ... 166
Mesomikenda ... 166
Meta ... 166
Methuen ... 71
Michaud ... 167
Michi ... 167
Michipicoten Is. (L. Superior) ... 251
Michipicoten R. ... 167
Michiwakenda ... 167
Middle Maitland R. ... 71
Middle Three Duck –
see (voir) Three Duck L. ... 200
Midland Park –
see (voir) Little L. (Tay Twp.) ... 64
Migisi ... 70
Mijinemungshing ... 167
Lac des Mille Lacs ... 167
Mill ... 70
Mill Pond ... 70
Miller Cr. ... 70
Millichamp ... 71
Mills ... 168
Mountsberg Reservoir ... 74
Mozhabong ... 170
Mud (Parry Sound) ... 74
Mud (Renfrew) ... 74
Muldrew ... 74
Murray (Algoma) ... 170
Murray (Sudbury) ... 171
Muskeg ... 171
L. Muskoka (2) ... 75
Muskrat ... 76
Musselman ... 76
Muswabik ... 171
Mykiss ... 76

N

Nabakwasi ... 171
Nabdoe ... 77
Nabimina ... 172
Nagagami ... 172
Nagagamisis ... 172
Nagasin ... 172
Nagron ... 172
Namakan ... 172
Namakan R. – see (voir) Little Eva ... 156
Negwazu ... 173
Nellie ... 173
Nelson (Sudbury) ... 173
Nelson (Thunder Bay) ... 173
Nemegosenda ... 173
Nepahwin ... 173
Nepewassi ... 172
Net ... 172
Nettogami ... 172
Newboro ... 77
Niagara R. (2) ... 218
L. Niapenco –
see (voir) Binbrook Reservoir ... 31
Niger ... 77
Night Hawk ... 173
Nikip ... 173
Nine Mile ... 77
Niobe ... 173
Nipigon Bay (L. Superior) ... 249
L. Nipigon ... 174
L. Nipissing ... 77/174
Norcan ... 76
North Anvil ... 175
North Caribou ... 175
North Channel (L. Huron) (2) ... 243
North Creek ... 76
North Driftwood R. ... 175
North French R. ... 175
North Hubert ... 175

Haliburton 56
Halliday 143
Halls 56
Hamilton Harbour (L.Ontario) 219
Hamlock #1 56
Hamlock #2 57
Hammer 143
Hampton 144
Hanlan 144
Hansen 144
Harp 57
Harricanaw R. 144
Harris (Cochrane) 144
Harris (Parry Sound) 57
Hawk 144
Hawley (Kenora) 144
Hawley (Kenora) 145
Hays 145
Hayward 145
Hazelwood 145
Hazen 145
Head (Victoria) 57
Healey 57
Heart 56
Heeney 56
Helen (Manitoulin) 145
Helen (Thunder Bay) 144
Heron (Algoma) 144
Heron (Rainy River) 144
Herrick 144
Hicks (Hastings) 56
Hicks (Thunder Bay) 144
Hidden 145
High 145
Highbrush 145
Hogan 56
Holland Marsh Canals 57
Holland R. 57
Hopper 145
Horn 57
Hornblende 145
Horseshoe (Frontenac) 58
Horseshoe (Haliburton) 58
Horseshoe (Kenora) 146
Horseshoe (Simcoe) 58
Horwood 146
Howard 146
Howells 146
Hubert 146
Hudson 58
Humber R. (2) 58
Humber River Marsh 58
Hungry 59
Kabinakagami 148
Kagawong 148
Kagianagami 148
Kagiano 149
Kaginu 149
Kahshe 60
Kakagi 149
Kakakise 149
Kamaniskeg 60
Kamiskotia 150
Kamiskotia R. (2) 150
Kam R. (2) 149
Kamungishkamo 150
Kaneki 150
Kaotisinimigo –
see (voir) Bear (Nipissing) 120
Kapikog 61
Kapiskau 151
Kapkichi 151
Kapuskasing 151
Kapuskasing R. (6) 151
Karchuk 150
Kasakanta 151
Kashagawigamog 61
Kashwakamak 61
Kasshabog 61
Katchewanooka 60
Katodawa 151
Kattawagami 151
Katzenbach 151
Kawagama 60
Kawene 151
Kawinogans R. (2) 151
Kebskwasheshi 152
Kecil 152
Keelor 152
Keenoa 152
Keg 152
Kelley 152
Kemp 153
Kenetogami 153
Kennebec 60
Kennedy 153
Kennisis 60
Kenogami 153
Kenogami R. 153
Kenogaming 153
Kenogamisis (2) 152
Kenogamissi 152
Kernick 61
Kerr (Timiskaming) 153
Kerr (Lanark) 61
Kesagami 153
Lingman 157
Link 157
Linn 157
L. Lisgar (Oxford) 62
Lisgar (Cochrane) 157
Little Abitibi 157
Little Agawa 157
Little Bald 62
Little Bob 62
Little Cedar 156
Little Credit R. 62
Little Crooked 63
Little Dudmon 63
Little Eva 156
Little French R. 63/156
Little Grassy 156
Little Gull (Haliburton) 63
Little Gull (Kenora) 156
Little Hawk 63
Little Jackfish R. (lower) 157
Little Joe 157
Little Kennisis 63
Little Kesagami 157
Little (Peterborough) –
see (voir) Otonabee R. 79
Little (Tay Twp.) 64
Little (Vespra Twp.) 64
Little Maitland R. 64
Little Missinaibi 157
Little Mose 157
Little Mykiss 65
Little Panache 158
Little Sachigo 158
Little Serpent 158
Little Silver 65
Little Sister 158
Little Sturge 158
Little Tomiko 158
Little Trout (Sudbury) 159
Little Trout (Kenora) 158
Little Turtle 159
Little Wawa 159
Livingstone 65
Loafers 65
Lola 159
Long (Lanark) 65
Long (Parry Sound) –
see (voir) Oliphant 79
Long (Simcoe) –
see (voir) Matchedash 69
Long (Thunder Bay) 159
Long (Milner Twp.) 158
Long (Timiskaming) 158
Madden 161
Maggotte 161
Magiss 161
Magnetawan R. 68
Magnet 161
Magpie R. (2) 161
Maitland R. (4) 68
Makokibatan 162
Makonie 162
Mameigwess (Ilsley Twp.) 162
Mameigwess (Kenora) 162
Manitou (Manitoulin) 163
Manitou (Nipissing) 163
Manitouwaba 69
Manitouwabing 69
Manitouwadge 163
Manitowik 163
Maple 163
Margaret 163
Margot 163
Margueratt 162
Marina 162
Marl 69
Marlatts Pond – L. Gibson 68
Marmion 162
Marne 162
Marquette 162
Marshalok 162
Marshland 162
Marten 162
Martindale Pond 68
Martison 163
Mary 69
Massey 163
Matagamasi 163
Matchedash 69
Matchett 163
Mather 163
Matinenda 164
Mattagami 164
Mattagami R. (8) 164
Mattawa R. –
see (voir) Lake Talon 101/198
Mattawa R. –
see (voir) Turtle Lake 106/202
Mattice 164
Mawn 164
Max 165
Maxwell 165
May 165
Maynard 165
Mazinaw 69
McCabe 165
Milne Reservoir 71
Miminiska 168
Mindemoya 168
Minesing Swamp –
see (voir) Willow Cr. 111
Minisinakwa 168
Ministic 169
Ministik 169
Mink 71
Minnitaki 169
Misema 169
Mishi 169
Mishibishu 168
Miskokway 71
Miskwabi 71
Missinaibi 168
Missinaibi R. 168
Missisa 168
Missisicabi R. 169
Mississagagon 72
Mississagi R. (2) 169
Mississagua 72
Mississippi 72
Mississippi R. (4) 73
Mistango 169
Mistinikon 169
Mitchell 72
Mohawk 73
Moira 73
Moira R. (2) 74
Mojikit 170
Molson 170
Monahan Drain 74
Monck 75
Monmonawson 170
Montreal R. 170
Moon R. 75
Moose 170
Moose R. (2) 171
Moose R. – see (voir) Abitibi R. 116
Moose R. – see (voir) N. French R. 175
Mooseskull 171
Moot 75
Moray 171
Morris 171
Morrison 74
Morrison Reservoir 75
Mose 170
Moseley 170
Mosquito 170
Mountain 74
L. of the Mountains 170
Mount 170
North Raft 174
North Scot 174
North Spirit 174
North Tweed 174
North Wind 174
Northern Light 174
Norway 77
L. Nosbonsing 77
Nottawasaga R. 77
Nungesser 175
Nunikani 78
Nursey 175
Nym 175

O

Oak (Peterborough) 78
Oak (Kenora) 175
Oastler 78
Oba 176
Obakamiga 176
Obaskaka 176
Obonga 176
Obushkong 176
Ogoki 176
Oiseau R. –
see (voir) Eagle L. 133
Oke 177
Old Welland Canal (2) 78
Old Woman 177
Old Woman R. 177
Oliphant 79
Oliver 79
Onaman 177
Onaping 177
L. Ontario 216
Opakopa 176
Opasatika 176
Opasquia 176
Opeepeesway 176
Opeongo 79
Opikeigen 176
Opinicon 78
Opinnagau –
see (voir) Opinnagau R. 177
Opinnagau R. 177
Opishing 177
Oram 78
Orangeville Reservoir 78
Ord 177
Orr 79
Oscar 177
Oshawa Creek 79
Osinawi 177

Oskawe 177
Osnaburgh 178
O'Sullivan 178
Oswego Cr. 79
Otonabee R. (3) 79
Ottawa R. (5) 81/178
Otter 82
Ottise 178
Otty 82
Oudaze 83
Ouellet 178
Owlet 179
Oxtongue 83
Ozhiski 179
Ozone Cr. 179

P

Paguchi 179
Pagwachuan 179
Pakashkan 179
Pakeshkag 83
Pakhoan 178
Pakwash 178
Palgrave 83
Palmerston 83
Pan 178
Panache 178
Pancake R. 178
Papakomeka 178
Papineau 83
Park 82
Parkhill Reservoir 82
Parks 179
Partridge Crop 179
Patten R. 179
Patterson 82
Paudash (Haliburton) 83
Paudash (Sudbury) 179
Pays Plat R. 179
Pearce 179
Pearl 179
Pebonishewi 180
Pedro 180
Pekagoning 180
Penassi 180
Penelton 180
Peninsula Harbour (L. Superior) 250
Peninsula 83
Percy (Haliburton) 83
Percy (Kenora) 180
Percy Reach 84
Perrault 180
Petawawa R. 84
Pringle 183
Professor's 86
Prospect 86
Proudfoot –
see (voir) Island L. (Parry Sound) .. 58
Pullan 183
Purdy 86
Pusey 86
Puslinch 86

Q

Quetico 183
Quirke 183

R

Racine 184
Raft 184
Ragged Wood 184
Rainy (Parry Sound) 87
Rainy (Rainy River) (4) 184
Rainy R. (3) 185
Raisin R. 87
Raisin R. (mouth/embouchure;
St. Lawrence R.) 228
Ramsay 184
Ramsey (Elizabeth Twp.) 184
Ramsey (Sudbury) 184
Ranger 185
Rapid 185
Raven (Haliburton) 87
Raven (Sudbury) 185
Raven (Timiskaming) 185
Rawcourt 185
Reading 185
Reaume 186
Rebecca 87
Red (3) 186
Red Cedar 186
Red Chalk 87
Red Deer 86
Red Hill Creek 86
Red Horse 86
Redhorse 86
Red Pine 86
Redpine 187
Red Rock 187
Redrock 86
Redstone 87
Redstone R. 187
Regal 187
Regan 187
Remi 187
Rennie 186
L. St. Clair 234
St. Clair R. (3) 235
L. St. Francis 228
L. St. John 90
St. Joseph 189
L. St. Joseph (Kenora) 189
L. St. Joseph (2) (Thunder Bay) 189
L. St. Lawrence 229
St. Lawrence R. 226
St. Marys R. 245
St. Nora 91
L. St. Peter 91
St. Raphael 189
L. St. Therese 190
Sakwite 190
Salerno 91
Salmon Trout 92
Samreid 190
Sandbar 190
Sand (Algoma) 191
Sand (Cochrane) 191
Sand (Frontenac) 92
Sand (Kenora) 190
Sand (Leeds) 92
Sand (Parry Sound) 92
Sand (Sudbury) 191
Sand Point 191
Sandy 92
Sandy #1 93
Sandy #2 93
Sandybeach 191
Sans Chambre 190
Santoy 190
Sapawe 190
Sasaginaga 190
Saugeen R. (2) 93
Saymo 190
Scarfe 191
Schamerhorn – see (voir) Clear L. 38
Schewabik 191
Schreiber Point 248
Schryburt 191
Scolt – see (voir) Lake 2L 213
Scott 191
Scott – see (voir) Bauldry L. 121
L. Scugog 92
Scugog R. (2) 92
Seagram 191
Seagull 94
Second Depot 94
Seeber 191
Segise – see (voir) Wabigoon R. 204
Seine R. 192
Smiley 194
Smoke 97
Snigisi – see (voir) Migisi 70
Snook 194
Snowdrift 194
Snowflake 194
Snowshoe 194
Solace 195
Solitaire 96
Sothman 195
South 96
South R. 98
South Anvil 195
South Floodwood 195
South Nation R. (3) 96
South Patten R. –
see (voir) Patten R. 179
South Portage 97
South Scot 195
Spangle 196
Spanish R. (2) 196
Sparrow 98
Speckled Trout Cr. 196
Speed R. (5) 98
Speight 196
Spencer Cr. – see (voir) Christie Res. . 38
Spencer Cr. – see (voir) Valens Res ... 106
Splitrock 196
Sproule 196
Squeers 197
Starnes 197
Starvation 197
Steel 197
Steenburg 98
Steephill Falls Reservoir –
see (voir) Magpie R. 161
Steep Rock 197
Still 197
Stinkfish 196
Stirland 196
Stoco 98
Stoddart 196
Stony 99
Stormy (Haliburton) 99
Stormy (Parry Sound) –
see (voir) Patterson 82
Stouffer 196
Stranger 196
Stratton 196
Stull 196
Stumpy 196
Sturge 197
Sturgeon (Kenora) (4) 197
Threenarrows 200
Three Nations 200
Thunder 201
Thunder Bay Harbour
(L. Superior) (2) 248
Tilden 105
Timber 201
Timberwolf 104
L. Timiskaming 201
Tobacco 201
Tocheri 200
Tom 200
Tom Chief 200
Tomiko 200
Tony 200
Toodee 200
Toogood Pond 104
Toole 201
Toothpick 201
Toronto Offshore 220
Toronto Waterfront 221
Torrance 201
Tower 104
Trailer – see (voir) Lake 18L 213
Trapline 201
Trapnarrows 202
Treeby 202
Trent R. (4) 104
Triangular 202
Trident 202
Trollope 202
Trout (Kenora) 202
Trout – near (pres de) Whitedog 202
Trout (Nipissing) 106/203
Trout (Parry Sound) 106
Trout (Sudbury) 203
Tukanee 203
Tunnel 203
Tupman 203
Turtle (Nipissing) 106/202
Turtle (Rainy River) 202
Tutu 202
Tweed 202
Twelve Mile 106
Twenty Mile Cr. (2) 107
Two Island 202
Two River 202
Tyson 202

U

Umfreville 203
Unnamed #420 107
Upper Beverley 107
Wenesaga 206
Wendigo 206
Wenebegon 206
Werner 207
Weshaygo 207
Weslemkoon 109
West (Cochrane) 207
West Don R.
(below G. Ross Lord Dam) 110
West (Prince Edward) 110
West Humber R.
(below Claireville Dam) 110
West Kabenung 207
West Larkin 207
West Shining Tree 208
Western Basin (L. Erie) 232
Westminster Ponds 111
Westward 111
Whalen 208
Wheatley Harbour (L. Erie) 232
Whistle 208
Whitby Harbour (L. Ontario) 221
White (Lanark) 111
White (Galway Twp.) 111
White (Dummer Twp.) –
see (voir) Dummer 47
White (Thunder Bay) 209
White Bear 208
White Oak 209
White Otter (Kenora) 209
White Otter (Thunder Bay) 208
White Partridge 111
White R. (4) 208
Whitefish (Algoma) 209
Whitefish (Leeds) 110
Whitefish (Sudbury) (2) 208
Whitefish (Thunder Bay) 209
Whiteman's Cr. 110
Whitepine (McCleod Twp.) 209
Whitepine (Sudbury) 209
Whitesand 209
Whitestone (Kenora) 209
Whitestone (Parry Sound) 110
Whitewater 209
Whitson 209
L. Whittaker 110
Wicksteed (Algoma) 210
Wicksteed (Nipissing) 210
Widow 110
Wigwascence 210
Wilbur – see (voir) Mud 74
Wilcox 110
Wildgoose 210

Peter ... 181
Peterlong ... 181
Petersen ... 181
Peterson ... 181
Pettit ... 181
Pevensey –
see (voir) Loon L. (Parry Sound) ... 64
Pharand ... 180
Pichogen ... 180
Pickerel (Cochrane) ... 180
Pickerel (Kenora) ... 180
Pickerel (Parry Sound) ... 84
Pickerel (Rainy River) ... 180
Pickerel R. ... 84
Pickle ... 181
Pickwick ... 181
Pic R. ... 180
Pie Is. ... 248
Pierce ... 181
Pierre ... 181
Pigeon (Timiskaming) ... 182
Pigeon (Victoria) ... 85
Pigeon R. ... 85
Pike (Cochrane) ... 182
Pike (Lanark) ... 84
Pike (Manitoulin) ... 182
Pilgrim ... 182
Pine (Haliburton) ... 84
Pine (Muskoka) ... 84
Pine R. ... 84
Pipe ... 182
Pipestone ... 182
Pishidgi ... 183
Pittock Reservoir ... 85
Pitukupi ... 183
Pivabiska ... 183
Pledger ... 183
Plevna –
see (voir) Sand (Frontenac) ... 92
Ponsford ... 183
Pony ... 182
Popeye ... 182
Poplar ... 182
Poppy (Algoma) – see (voir) Popeye ... 182
Poppy (Thunder Bay) ... 182
Porcupine ... 182
Portage (Haliburton) ... 85
Portage (Parry Sound) ... 85
Powell ... 182
Prairie Bee ... 182
Prairie ... 183
Pratt ... 183
Preston ... 85
Restoule ... 87
Reta ... 186
Rice (Peterborough) (2) ... 87
Rice (Sudbury) ... 186
Richard ... 186
Rideau – see (voir) Big Rideau ... 30
Rideau R. (3) ... 88
Ritchie ... 186
Robertson ... 88
Robillard –
see (voir) Long (Timiskaming) ... 158
Robin (Cochrane) ... 186
Robin (Parry Sound) ... 89
Robinson (Hastings) ... 89
Robinson (Sudbury) ... 186
Robinson (Rainy River) ... 187
Rochester ... 187
Rock ... 187
Rock Island (Nipissing) ... 187
Rock Island (Shawanaga R.) ... 89
Rocky Island ... 187
Rocky Saugeen R. ... 89
Roddy ... 188
Roger ... 89
Rondeau Bay (L. Erie) ... 233
L. Rosseau ... 89
Rouge R. ... 90
Rouge River Marsh ... 90
Roughrock ... 188
Round (Parry Sound) ... 91
Round (Peterborough) ... 90
Round (Renfrew) ... 91
Round (Sudbury) ... 188
Round (Timiskaming) ... 188
Round Island ... 90
Round Schooner ... 90
Rous ... 189
Routine ... 189
Rowe ... 189
Rufus ... 189
Rush ... 188
Rushbrook ... 188
Ruth ... 90
Ryan ... 90

S

Lac aux Sables ... 188
Saddle ... 188
Saganash ... 188
St. Amand ... 188
St. Anthony ... 188
St. Catharines – Water Intake Canal ... 90
St. Charles ... 189
Semiwite ... 192
Separation (Kenora) ... 192
Separation (Timiskaming) ... 192
Sesekinika ... 193
Setting Net ... 193
Lac Seul ... 193
Severn R. (Kenora) ... 193
Severn R. (Muskoka) –
see (voir) Gloucester Pool ... 53
Sewell Point ... 249
Seymour ... 94
Shabomeka ... 95
Shabu ... 193
Shack ... 192
Shackleton ... 192
Shaco ... 192
Shadow ... 95
Shakespeare Pond ... 95
Shakwa ... 192
Shannon ... 192
Sharbot ... 94
Shawanaga R.-
see (voir) Rock Island ... 89
Sheppard ... 94
Sherborne ... 94
Sherman ... 192
Shikwamkwa ... 192
Shillabeer ... 193
Shining Tree ... 193
Shirley ... 193
Shoal (Kenora) ... 193
Shoal (Rainy River) ... 193
Silcox ... 193
Silent ... 94
Sill ... 194
Silver Fox ... 194
Silver (Manitoulin) ... 194
Silver (Lanark) ... 95
L. Simcoe ... 95
Sims ... 194
Sinaminda ... 194
Sinclair ... 194
Sisseney ... 194
Six Mile ... 96
Skeleton (Muskoka) ... 96
Skeleton (Timiskaming) ... 195
Skinner ... 195
Skog ... 195
Skookum ... 195
Skootamatta ... 97
Sleep ... 195
Slipper (Algoma) ... 194
Slipper (Haliburton) ... 97
Sturgeon (Renfrew) ... 99
Sturgeon (Victoria) (2) ... 100
Sturgeon R. (Thunder Bay) ... 197
Sturgeon R. Reservoir ... 198
Sucker (Manitoulin) ... 198
Sucker (Nipissing) ... 198
Sucker R. (mouth/embouchure) ... 198
Sugarbush ... 198
L. Superior ... 246
Sup ... 198
Susanne ... 198
Sutton ... 199
Sutton R. ... 199
Sutton R. (mouth/embouchure) ... 199
Swan (Kenora) ... 199
Swan (Nipissing) ... 101
Sweny – see (voir) Grass L. ... 55
Sydenham (Frontenac) ... 101
Sydenham R. (Kent) ... 101
Sydenham R. (2) (Grey) ... 100

T

Tablerock ... 199
Tadenac ... 100
Takwata ... 199
Talbot R. ... 101
L. Talon ... 101/198
Talon – see (voir) Ghost L. ... 139
Tangamong ... 101
Tasso ... 101
Tatachikapika ... 198
Tay R. ... 101
Teabeau ... 198
Tea ... 102
Tedious ... 102
Teeswater R. ... 102
L. Temagami ... 198
Temperance ... 102
Tenfish ... 198
Tetapaga ... 199
Tetu ... 199
Thames R. (11) ... 102
Theatre ... 199
Theriault ... 199
Third Depot ... 105
Thistle – see (voir) Island ... 147
Thor ... 200
Thorning ... 200
Thousand Islands (St. Lawrence R.) ... 228
Three Duck ... 200
Three Mile (Muskoka) ... 105
Three Mile (Parry Sound) ... 105
Threecorner ... 200
Upper Cranberry – see (voir) Heron ... 144
Upper Kesagami ... 203
Upper Rideau ... 107
Upper Ross ... 203
Upper Windigo ... 203
Upturnedroot ... 204
Urbach ... 106

V

Valens Reservoir ... 106
Venetion ... 204
Vermilion ... 204
L. Vernon ... 107
Victoria ... 204
L. Victoria ... 107

W

Wababimiga ... 205
Wabagishik ... 205
Wabaskang ... 205
Wabatongushi ... 205
Wabicock ... 204
Wabigoon ... 204
Wabigoon R. ... 204
Wabikoba ... 204
Waboosekon ... 204
Wadsworth ... 107
Wahwashkesh ... 107
Wainfleet Marsh ... 107
Wakami ... 205
Wakwayowkastic ... 205
Walker ... 108
Walleye ... 205
Wanapitei ... 205
Wangoon ... 206
Wanzatika ... 206
Waseosa ... 108
Wasicho ... 206
Wasi – see (voir) Wistiwasing ... 212
Watabeag ... 206
Waterford ... 108
Watersnake ... 206
Watt – see (voir) Clear (Watt) ... 38
Wavell ... 206
Wawa ... 207
Wawagoshe ... 207
Wawang ... 207
Wawiashkashi ... 207
Weagamow ... 207
Welcome ... 206
Welland Canal (Old) (2) ... 108
Welland R. (3) ... 109
Weller ... 206
Wild Potato ... 211
Wildwood Reservoir ... 111
Willow Cr. (Bruce) ... 111
Willow Cr. (Simcoe) ... 111
Wilmot ... 211
Wilmot Cr. ... 111
Wilson (Cochrane) ... 211
Wilson (Kenora) ... 211
Windermere ... 210
Windfall ... 210
Windigo ... 210
Windigokan ... 210
Windy ... 210
Winisk R. ... 211
Winnipeg R. (2) ... 211
Wintering ... 212
Wistiwasing ... 212
Withers ... 212
Wizard ... 213
Wolf (Hastings) ... 112
Wolf (Sudbury) ... 213
Wolfe (Frontenac) ... 112
Wolfe (Parry Sound) –
see (voir) Beatty L. ... 27
Wollaston ... 112
Wolverine ... 213
Woman ... 213
Wood ... 112
Woodcock ... 112
Woodland ... 113
Woods ... 113
Lake of the Woods ... 213
Woolwich Reservoir
(Canagagigue Creek) ... 113
Wowun ... 212
Wright ... 212

Y

Yorston ... 212
Yorston R. ... 212
Young ... 113

Z

Zadi ... 212
Zigzag ... 213
Zinger ... 213
Zizania ... 213

L. 2L. ... 213
L. 18L. ... 213
#625. ... 213

Fish Names[1]
Noms des poissons[1]

English Common Name	Nom français	Scientific Name Nom scientifique
Alewife	Gaspareau	*Alosa pseudoharengus* (Wilson)
American Eel, Eel, Common Eel	Anguille d'Amérique	*Anguilla rostrata* (LeSueur)
Atlantic Salmon	Saumon de l'Atlantique	*Salmo salar* (Linnaeus)
Bigmouth Buffalo	Buffalo à grande bouche	*Ictiobus cyprinellus*
Black Crappie, Crappie, Calico Bass	Marigane noire	*Pomoxis nigromaculatis* (LeSueur)
Bloater, Hoy's Cisco	Cisco de fumage	*Coregonus hoyi* (Gill)
Bluegill, Bluegill Sunfish, Bream	Crapet arlequin	*Lepomis machrochirus* (Rafinesque)
Bowfin, dogfish, lawyer	Poisson-castor	*Amia calva* (Linnaeus)
Brook Trout, Speckled Trout, Square-tail, Aurora Trout	Omble de fontaine	*Salvelinus fontinalis* (Mitchill)
Brown Bullhead, Common	Barbotte brune	*Ameiurus nebulosus* (LeSueur)
Brown Trout	Truite brune	*Salmo trutta* (Linnaeus)
Burbot, Ling, Maria, Freshwater Cod, Lawyer	Lotte	*Lota lota* (Linnaeus)
Carp, Mirror Carp	Carpe	*Cyprinus carpio* (Linnaeus)
Northern Pike, Great Northern Pike, Jack	Brochet, grand brochet	*Esox lucius* (Linnaeus)
Pink Salmon	Saumon rose	*Oncorhynchus gorbuscha* Walbaum)
Pumpkinseed, Common Sunfish	Crapet-soleil	*Lepomis gibbosus* (Linnaeus)
Quillback Carpsucker, Quillback, Drum	Couette	*Carpiodes cyprinus* (LeSueur)
Rainbow Smelt, Smelt	Éperlan arc-en-ciel, Éperlan du nord	*Osmerus mordax* (Mitchill)
Rainbow Trout, Steelhead Trout	Truite arc-en-ciel	*Oncorhynchus mykiss* (Walbaum)
Redhorse Sucker, Northern Redhorse, Common Mullet	Suceur rouge	*Moxostroma macrolepidotum* (LeSueur)
Rock Bass, Redeye	Crapet de roche	*Ambloplites rupestris* (Rafinesque)
Round Whitefish, Menominee	Ménomini rond	*Prosopium cylindraceum* (Pallas)
Sauger, Sand Pickerel, Sand Pike	Doré noir	*Stizostedion canadense* (Smith)
Siscowet, fat Lake Trout, fat	Siscowet	*Salvelinus namaycush siscowet* (Agaissiz)
Smallmouth Bass, Black Bass	Achigan à petite bouche	*Micropterus dolomieui* (Lacépède)

Channel Catfish, Channel Cat	Barbue de rivière	*Ictalurus punctatus (*Rafinesque)
Chinook Salmon (Walbaum)	Saumon quinnat	*Oncorhynchus tshawytscha*
Cisco, Lake Herring	Cisco, Cisco de lac	*Coregonus artedii (*LeSueur)
Coho Salmon	Saumon coho	*Oncorhynchus kisutch* (Walbaum)
Freshwater Drum, Sheepshead, Drum	Malachigan	*Aplodinotus grunniens* (Rafinesque)
Gizzard shad, Shad, sawbelly	Alose à gésier	*Dorosoma cepedianum* (LeSueur)
Goldeye, Winnipeg Goldeye	Laquaiche aux yeux d'or	*Hiodon alosoides* (Rafinesque)
Goldfish, Golden Carp	Poisson doré	*Carassius auratus* (Linnaeus)
Lake Trout, Grey Trout Laker, Namaycush	Truite de lac, touladi	*Salvelinus namaycush* (Walbaum)
Largemouth Bass, Largemouth, Black Bass, Green Bass	Achigan à grande bouche	*Micropterus salmoides* (Lacépède)
Longnose Gar	Lépisosté osseux	*Lepisoteus osseus* (Linnaeus)
Longnose Sucker	Meunier rouge	*Catostomus catostomus* (Forster)
Mooneye	Laquaiche argentée	*Hiodon tergisus (*LeSueur)
Muskie, Muskellunge, Maskinonge, Lunge	Maskinongé	*Esox masquinongy* (Mitchill)
Splake, Wendigo	Truite moulac	Hybrid of *Salvelinus namaycush* (Walbaum) and *Salvelinus fontinalis* (Mitchill)
Sturgeon, Lake Sturgeon	Esturgeon de lac charbonnier	*Acipenser fulvescens* (Rafinesque)
Walleye, Yellow Walleye, Pickerel, Yellow Pickerel, Walleyed Pike, Pike-Perch	Doré	*Stizostedion vitreum* (Mitchill)
White Bass, Silver Bass	Bar blanc	*Morone chrysops* (Rafinesque)
White Crappie, Crappie	Marigane blanche	*Pomoxis annularis* (Rafinesque)
Whitefish, Lake Whitefish	Grand corégone	*Coregonus clupeaformis* (Mitchill)
White Perch, Silver Perch	Baret	*Morone americana* (Gmelin)
White Sucker, Common Sucker	Meunier noir	*Catostomus commersoni* (Lacépède)
Yellow Perch, Perch, Lake Perch	Perchaude	*Perca flavescens* (Mitchill)

1. The names of fish are as contained in «Freshwater Fishes of Canada» by W.B. Scott and E.J. Crossman, Bulletin 184, Fisheries Research Board of Canada, 1973.

1. Les noms des poissons sont tirés de «Freshwater Fishes of Canada» par W.B. Scott et E.J. Crossman, Bulletin 184 de l'Office des recherches sur les pêcheries du Canada, 1973.

Fish Identification

The consumption advice provided in the Guide is related to specific species of fish and, in order to use the information properly, it is important to correctly identify the species of fish caught.

On the following pages are illustrations of the species of fish most commonly caught in Ontario. Accompanying each illustration is a description of characteristics of the species that will aid in its identification (Scott, W. B. and E. J. Crossman. 1998. *Freshwater Fishes of Canada*. Galt House Publications Ltd. 966 pages). The length represents the typical range for the species in Ontario waters, although much larger specimens may be caught as indicated by the Ontario record. Features can be used to separate a species from similar species. Additional information on habitat and spawning is provided to assist in confirming the identification.

The fish illustrations are from several sources. We would like to thank the following individuals and organizations for allowing us to reproduce these illustrations: Acart Communications and Department of Fisheries and Oceans Canada – Goldeye, Lake Sturgeon, White Perch; Curtis Atwater – Bluegill, Bowfin, Brown Trout, Rainbow Trout, White Crappie; Department of Environmental Conservation, New York State – American Eel, Round Whitefish; Ohio Department of Natural Resources, Division of Wildlife – Freshwater Drum, Sauger; Royal Ontario Museum – Mooneye; Ted Walke, Pennsylvania Fish and Boat Commission – Redhorse Sucker; and Ministry of Natural Resources – all remaining illustrations.

Identification des poissons

Les mises en garde relatives à la consommation de ce guide concernent des espèces précises de poissons. Pour que les données soient utiles, il est donc important d'identifier correctement l'espèce des poissons capturés.

Les pages suivantes montrent des espèces de poissons qui sont couramment pêchés en Ontario. Les caractéristiques de chaque espèce sont précisées pour faciliter l'identification des poissons (Scott, W. B. et E. J. Crossman. 1998. *Freshwater Fishes of Canada*. Galt House Publications Ltd. 966 pages). La longueur des poissons représente la longueur moyenne de l'espèce dans les eaux ontariennes, bien qu'il existe des spécimens beaucoup plus gros, comme l'indiquent les annales de pêches de l'Ontario. Les caractéristiques servent à séparer deux espèces similaires. D'autres renseignements sur l'habitat et le frai sont fournis pour faciliter l'identification des poissons.

Les illustrations proviennent de plusieurs sources. Nous souhaitons remercier les personnes et les organisations suivantes de nous avoir permis de reproduire ces illustrations : Acart Communications et Pêches et Océans Canada – laquaiche aux yeux d'or, esturgeon de lac, baret; Curtis Atwater – crapet arlequin, poisson-castor, truite brune, truite arc-en-ciel, marigane blanche; Département de la conservation environnementale, État de New York – anguille d'Amérique, ménomini rond; Département des ressources naturelles de l'Ohio, division de la faune – malachigan, doré noir; Musée royal de l'Ontario – laquaiche argentée; Ted Walke, Pennsylvania Fish and Boat Commission – suceur rouge; et ministère des Richesses naturelles – toutes les autres illustrations.

Walleye (Pickerel, Pike-perch)
Doré (doré jaune, doré commun)

Length/longueur : 25-85 cm (10-33 in/po)
Record (Ontario) : 92.7 cm/10.1 kg
36.5 in/po/22.25 lbs

Features: elongated body; many sharp teeth and large opaque eyes; white tip on lower part of tail fin; no distinct blotches or bands on bodies of adults
Similar Species: Sauger, Yellow Perch
Habitat: prefers large, shallow, turbid lakes
Spawning: spring in rivers and gravelly shoals of lakes

Caractéristiques : corps allongé; nombreuses dents pointues et grands yeux opaques; nageoire caudale à extrémité blanche dans la partie inférieure; pas de taches ou bandes distinctives sur le corps des adultes
Espèces semblables : doré noir, perchaude
Habitat : préfère les grands lacs peu profonds aux eaux troubles
Zone de frai : fraie au printemps dans les rivières et les hauts-fonds de gravier des lacs

Sauger
Doré noir

Length/longueur : 25-41 cm (10-16 in/po)
Record (Ontario) : 56.4 cm/2.0 kg
22.2 in/po/4.4 lbs

Features: elongated body; many sharp teeth and large opaque eyes; no white tip on tail fin; distinct blotches or bands on body of adults; spots on dorsal fin

Northern Pike (Great Northern Pike, Jackfish)
Brochet (grand brochet)

Length/longueur : 45-100 cm (18-39 in/po)
Record (Ontario) : 19.1 kg/42.12 lbs

Features: long, dark green body with white or yellowish oval spots; ten pores on the undersides of lower jaw
Similar Species: Muskellunge
Habitat: prefers quiet, shallow, vegetated waters
Spawning: spring on heavily vegetated floodplains of rivers, marshes and lakes

Caractéristiques : long corps vert foncé avec taches ovales blanches ou jaunâtres; dix pores sous la mâchoire inférieure
Espèces semblables : maskinongé
Habitat : préfère les eaux calmes, peu profondes avec de la végétation
Zone de frai : fraie au printemps dans les plaines d'inondation de rivières, de marais et de lacs comportant beaucoup de végétation

Muskellunge (Musky, Lunge, Maskinonge)
Maskinongé

Length/longueur : 71-117 cm (28-46 in/po)
Record (Ontario) : 147.3 cm/29.5 kg
58.0 in/po/65.0 lbs

Features: long, light coloured body with dark vertical bands or spotting; twelve to eighteen pores on the undersides of lower jaw
Similar Species: Northern Pike
Habitat: prefers quiet, shallow, vegetated waters
Spawning: spring on heavily vegetated floodplains of rivers, marshes and lakes

Similar Species: Walleye, Yellow Perch
Habitat: prefers large, shallow, turbid lakes
Spawning: spawns in spring in rivers and gravelly shoals of lakes

Caractéristiques : corps allongé; nombreuses dents pointues et grands yeux opaques; pas d'extrémité blanche sur la partie inférieure de la nageoire caudale; taches ou bandes distinctives sur le corps des adultes; taches sur la nageoire dorsale
Espèces semblables : doré, perchaude
Habitat : préfère les grands lacs peu profonds aux eaux troubles
Zone de frai : fraie au printemps dans les rivières et les hauts-fonds de gravier des lacs

Yellow Perch
Perchaude

Length/longueur : 15-30 cm (6-12 in/po)
Record (Ontario) : 38.4 cm/1.1 kg
15.1 in/po/2.42 lbs

Features: dark back with yellow sides; vertical bands of green and yellow on sides
Similar Species: Walleye, Sauger, White Perch
Habitat: prefers clear, vegetated lakes and rivers
Spawning: spring in shallows of lakes and rivers usually near rooted vegetation or submerged brush

Caractéristiques : dos noir et flancs jaunes; bandes verticlaes vertes et jaunes sur les flancs
Espèces semblables : doré, doré noir, baret
Habitat : préfère les lacs et rivières claires avec de la végétation
Zone de frai : fraie au printemps dans les parties peu profondes des lacs et rivières, habituellement près de végétation enracinée ou de broussailles submergées

Caractéristiques : long corps de couleur claire avec des bandes verticales ou taches sombres; de douze à dix-huit pores sous la mâchoire inférieure
Espèces semblables : brochet
Habitat : préfère les eaux calmes, peu profondes avec de la végétation
Zone de frai : fraie au printemps dans les plaines d'inondation de rivières, de marais et de lacs comportant beaucoup de végétation

Smallmouth Bass (Black Bass, Bronzeback)
Achigan à petite bouche

Length/longueur : 25-50 cm (10-20 in/po)
Record (Ontario) : 61.0 cm/4.5 kg
24.0 in/po/9.84 lbs

Features: dark green to golden body with dark vertical bars; upper jaw does not extend beyond eye
Similar Species: Largemouth Bass, Rock Bass
Habitat: clear, rocky waters with little vegetation
Spawning: late spring and early summer over sand, gravel and rocky substrate in shallow water

Caractéristiques : corps sombre de vert à doré avec barres verticales sombres; la mâchoire supérieure ne dépasse pas le niveau de l'oeil
Espèces semblables : achigan à grande bouche, crapet de roche
Habitat : eaux claires et rocheuses avec peu de végétation
Zone de frai : fraie à la fin du printemps et au début de l'été dans l'eau peu profonde sur du sable, du gravier et du substrat rocheux

Largemouth Bass (Black Bass, Green Bass, Bucketmouth)
Achigan à grande bouche

Length/longueur : 25-55 cm (10-22 in/po)
Record (Ontario) : 55.9 cm/4.7 kg
22.0 in/po/10.43 lbs

Features: green body with horizontal black band; upper jaw extends beyond eye
Similar Species: Smallmouth Bass, Rock Bass
Habitat: warm, weedy and shallow waters often near cover
Spawning: late spring and early summer over mud, sand and gravel in shallow water

Caractéristiques : corps vert avec une bande noire horizontale; la mâchoire supérieure dépasse le niveau de l'oeil
Espèces semblables : achigan à petite bouche, crapet de roche
Habitat : eaux chaudes, peu profondes avec des herbes souvent près des arbres
Zone de frai : fraie à la fin du printemps et au début de l'été dans de l'eau peu profonde, sur de la vase, du sable et du gravier

Rock Bass (Redeye)
Crapet de roche

Length/longueur : 15-20 cm (6-8 in/po)
Record (Ontario) : 1.4 kg/3.0 lbs

Features: olive, golden brown body with rows of dark spots; dark bars or blotches on sides; large, red eye
Similar Species: Black Crappie, Pumpkinseed, Bluegill
Habitat: warm, shallow waters with rocky bottoms
Spawning: late spring and early summer over mud, sand and gravel in shallow water

Caractéristiques : corps olive brun doré avec des rangées de taches sombres; barres sombres ou taches sur les flancs, grands yeux rouges
Espèces semblables : marigane noire, crapet-soleil, crapet arlequin
Habitat : eaux chaudes peu profondes à fond rocheux
Zone de frai : fraie à la fin du printemps et au début de l'été dans de l'eau peu profonde, sur de la vase, du sable et du gravier

Coho Salmon (Silver Salmon, Blue-back)
Saumon coho (coho)

Length/longueur : 30-75 cm (12-30 in/po)
Record (Ontario) : 106.7 cm/13.0 kg
42.0 in/po/28.64 lbs

Features: dark mouth, whitish gums; spots on upper part of tail
Similar Species: Chinook Salmon, Pink Salmon, Atlantic Salmon, Rainbow Trout, Brown Trout
Habitat: depths of 10-60 m, near shore and rivers in late summer and fall
Spawning: swims up rivers to spawn in fall on gravel beds; dies after spawning

Caractéristiques : bouche foncée, gencives blanchâtres, taches sur une partie de la queue
Espèces semblables : saumon quinnat, saumon rose, saumon de l'Atlantique, truite arc-en-ciel, truite brune
Habitat : profondeur de 10-60 m, près des rives et dans les rivières à la fin de l'été et à l'automne
Zone de frai : remonte les rivières pour frayer à l'automne sur des lits de gravier; meurt après le frai

Atlantic Salmon
Saumon de l'Atlantique

Length/longueur : 25-70 cm (10-28 in/po)
Record (Ontario) : 88.9 cm/11.0 kg
35.0 in/po/24.3 lbs

Features: white mouth and gums; a few large black spots on gill cover and back; no spots on tail
Similar Species: Chinook Salmon, Coho Salmon, Pink Salmon, Rainbow Trout, Brown Trout
Habitat: deep offshore waters, near shore and rivers in late summer and fall
Spawning: may enter rivers in summer; spawns in fall on gravel beds

Chinook Salmon (King Salmon)
Saumon quinnat (saumon chinook, saumon royal, saumon du Pacifique)

Length/longueur : 30-100 cm (12-39 in/po)
Record (Ontario) : 119.4 cm/21.0 kg
47.0 in/po/46.38 lbs

Features: black mouth lining and black gums; tail entirely spotted
Similar Species: Coho Salmon, Pink Salmon, Atlantic Salmon, Rainbow Trout, Brown Trout
Habitat: depths of 10-60 m, near shore and rivers in late summer and fall
Spawning: swims up rivers to spawn in fall on gravel beds; dies after spawning

Caractéristiques : intérieur de la bouche et gencives noirs; queue entièrement tachetée
Espèces semblables : saumon coho, saumon rose, saumon de l'Atlantique, truite arc-en-ciel, truite brune
Habitat : profondeur de 10-60 m, près des rives et dans les rivières à la fin de l'été et à l'automne
Zone de frai : remonte les rivières pour frayer à l'automne sur des lits de gravier; meurt après le frai

Caractéristiques : bouche et gencives blanches, quelques grosses taches noires sur les branchies et le dos; pas de taches sur la queue
Espèces semblables : saumon quinnat, saumon coho, saumon rose, truite arc-en-ciel, truite brune
Habitat : eau profonde du large, près des rives et dans les rivières à la fin de l'été et à l'automne
Zone de frai : peut pénétrer dans les rivières en été; fraie à l'automne sur des lits de gravier

Pink Salmon
Saumon rose

Length/longueur : 36-46 cm (14-18 in/po)
Record (Ontario) : 83.0 cm/5.9 kg
32.7 in/po/
13.06 lbs.

Features: large black spots on back and tail, but not on dorsal fin; forked tail
Similar Species: Chinook Salmon, Coho Salmon, Atlantic Salmon, Rainbow Trout, Brown Trout
Habitat: deep offshore waters, near shore and rivers in late summer and fall
Spawning: swims up rivers to spawn in fall on gravel beds; dies after spawning

Caractéristiques : grosses taches sur le dos et la queue mais pas sur la nageoire dorsale; queue fourchue
Espèces semblables : saumon quinnat, saumon coho, saumon de l'Atlantique, truite arc-en-ciel, truite brune
Habitat : eau profonde du large, près des rives et dans les rivières à la fin de l'été et à l'automne
Zone de frai : remonte les rivières pour frayer à l'automne sur des lits de gravier; meurt après le frai

Rainbow Trout (Steelhead)
Truite arc-en-ciel (saumon arc-en-ciel)

Length/longueur : 15-75 cm (6-30 in/po)
Record (Ontario) : 99.4 cm/18.4 kg
39.1 in/po/
40.68 lbs

Features: heavily spotted on sides as well as dorsal fin and tail; Great Lakes fish usually silver; pink lateral stripe on spawning fish and inland fish
Similar Species: Chinook Salmon, Coho Salmon, Pink Salmon, Atlantic Salmon, Brown Trout
Habitat: deep offshore waters, near shore and rivers in fall and spring
Spawning: may enter rivers in fall; spawns in spring on gravel beds

Caractéristiques : beaucoup de taches sur les côtés ainsi que sur la nageoire dorsale et la queue; poisson des Grands Lacs habituellement argenté; bande latérale rose sur les poissons en frai et des plans d'eau intérieurs
Espèces semblables : saumon quinnat, saumon coho, saumon rose, saumon de l'Atlantique, truite brune
Habitat : eau profonde du large, près des rives et dans les rivières à l'automne et au printemps
Zone de frai : peut pénétrer dans les rivières à l'automne; fraie au printemps sur des lits de gravier

Lake Trout (Grey Trout, Mackinaw Trout)
Touladi, Truite de lac

Length/longueur : 30-80 cm (12-31 in/po)
Record (Ontario) : 130.8 cm/28.6 kg
51.5 in/po/63.12 lbs

Features: dark body with light spots and markings (none red); deeply forked tail; leading edge of lower fins often white, but no black line
Similar Species: Brook Trout, Rainbow Trout, Brown Trout

Brook Trout (Speckled Trout)
Omble de fontaine (truite mouchetée, truite de ruisseau, truite saumonée)

Length/longueur : 15-40 cm (6-16 in/po)
Record (Ontario) : 80.0 cm/6.6 kg
31.5 in/po/14.5 lbs

Features: light wormlike markings and spots, some red and blue, on a dark body; square tail; leading edge of lower fins white, set off by black line
Similar Species: Lake Trout, Rainbow Trout, Brown Trout
Habitat: cold, clear, well-oxygenated streams and lakes
Spawning: fall on gravel beds in streams

Caractéristiques : marques vermiformes et taches claires rouges et bleues sur un corps sombre; queue carrée; nageoires inférieures à bord blanc et striées de lignes noires
Espèces semblables : touladi, truite arc-en-ciel, truite brune
Habitat : cours d'eau et lacs où l'eau est froide, claire et bien oxygénée
Zone de frai : fraie à l'automne sur des lits de gravier dans les cours d'eau

Lake Whitefish
Grand corégone (poisson blanc, pointu)

Length/longueur : 30-65 cm (12-26 in/po)
Record (Ontario) : 74.9 cm/6.7 kg
29.5 in/po/14.77 lbs

Features: overall colouration silvery; mouth overhung by snout
Similar Species: Lake Herring, Round Whitefish
Habitat: cold waters of deep lakes
Spawning: fall on rocky shoals and occasionally in rivers

Caractéristiques : couleur argentée; bouche sous le museau
Espèces semblables : cisco, ménomini rond

Habitat: cold waters of deep lakes
Spawning: spawns in fall on lake shoals

Caractéristiques : corps foncé avec des taches et des marques claires (aucune rouge); queue très fourchue; bord des nageoires inférieures souvent blanc mais pas de ligne noire
Espèces semblables : omble de fontaine, truite arc-en-ciel, truite brune
Habitat : eaux froides des lacs profonds
Zone de frai : fraie à l'automne sur les hauts-fonds

Brown Trout
Truite brune

Length/longueur : 15-65 cm (6-26 in/po)
Record (Ontario) : 96.5 cm/15.6 kg
38.0 in/po/34.38 lbs

Features: golden brown body with dark spots, often surrounded by lighter ring; may also have red spots; orange adipose fin; Great Lakes fish usually silver
Similar Species: Chinook Salmon, Coho Salmon, Pink Salmon, Atlantic Salmon, Rainbow Trout, Brook Trout
Habitat: deep offshore waters, near shore and rivers in fall and spring
Spawning: fall on gravel beds in streams

Caractéristiques : corps brun doré avec des taches foncées souvent entourées d'un anneau plus clair; peut avoir des taches rouges; nageoire adipeuse orange; les poissons des Grands Lacs sont habituellement argentés
Espèces semblables : saumon quinnat, saumon coho, saumon rose, saumon de l'Atlantique, truite arc-en-ciel, omble de fontaine
Habitat : eau profonde du large, près des rives et dans les rivières à l'automne et au printemps
Zone de frai : fraie à l'automne sur des lits de gravier dans les cours d'eau

Habitat : eaux froides des lacs profonds
Zone de frai : fraie à l'automne sur les hauts-fonds rocheux et à l'occasion dans les rivières

Lake Herring (Cisco)
Cisco de lac (cisco)

Length/longueur : 20-30 cm (8-12 in/po)
Record (Ontario) : 59.7 cm/1.9 kg
23.5 in/po/4.33 lbs

Features: overall colouration silvery; mouth not overhung by snout
Similar Species: Lake Whitefish, Round Whitefish, Rainbow Smelt
Habitat: cold waters of deep lakes
Spawning: fall on gravel or rocky shoals

Caractéristiques : couleur argentée; bouche au bout du museau
Espèces semblables : corégone, ménomini rond, éperlan arc-en-ciel
Habitat : eaux froides des lacs profonds
Zone de frai : fraie à l'automne sur les hauts-fonds de gravier ou rocheux

Round Whitefish (Menominee)
Ménomini rond (ménomini d'Amérique)

Length/longueur : 20-40 cm (8-16 in/po)
Record (Ontario) : none reported/
aucun déclaré

Features: overall colouration silvery; mouth overhung by snout; body slender and cylindrical
Similar Species: Lake Whitefish, Lake Herring
Habitat: cold waters of deep lakes
Spawning: fall in gravelly shallows and occasionally in rivers

Caractéristiques : couleur argentée; bouche sous le museau; corps mince et cylindrique
Espèces semblables : corégone, cisco
Habitat : eaux froides des lacs profonds
Zone de frai : fraie à l'automne sur les hauts-fonds rocheux et à l'occasion dans les rivières

White Sucker (Common Sucker, Mullet)
Meunier noir (castotome noir, carpe noire)

Length/longueur : 30-50 cm (12-20 in/po)
Record (Ontario) : 57.9 cm/2.4 kg
22.8 in/po/5.39 lbs

Features: dark gold to brown back with silvery sides; overhanging, thick lipped mouth; torpedo shaped
Similar Species: Redhorse Sucker
Habitat: warm, shallow bays of lakes and rivers
Spawning: spring in gravelly streams and rivers

Caractéristiques : dos doré foncé à brun et flancs argentés; bouche à lèvres épaisses sous la tête; en forme de torpille
Espèces semblables : suceur rouge
Habitat : baies chaudes et peu profondes de lacs et rivières
Zone de frai : fraie au printemps dans des cours d'eau et rivières tapissés de gravier

Brown Bullhead (Common Catfish, Mudcat, Mudpout)
Barbotte brune (poisson-chat)

Length/longueur : 20-36 cm (8-14 in/po)
Record (Ontario) : 41.6 cm/1.1 kg
16.4 in/po/2.37 lbs

Features: body coloured yellow-brown, olive, grey to almost black; square tail
Similar Species: Channel Catfish
Habitat: prefer warm, shallow water near mud and sandy bottoms with abundant aquatic vegetation
Spawning: late spring and summer in mud, sand or roots of aquatic vegetation

Caractéristiques : corps jaune-brun, olive, gris pouvant presque aller au noir; queue carrée
Espèces semblables : barbue de rivière
Habitat : préfère les eaux chaudes et peu profondes aux fonds vaseux et sablonneux avec beaucoup de végétation aquatique
Zone de frai : fraie à la fin du printemps et en été dans de la vase, du sable ou les racines de la végétation aquatique

Carp
Carpe

Length/longueur : 30-75 cm (12-30 in/po)
Record (Ontario) : 99.1 cm/17.5 kg
39.0 in/po/38.46 lbs

Features: olive-green to yellowish body with very large scales; barbels on each side of the mouth
Similar Species: Freshwater Drum
Habitat: prefers shallow, warm, heavily vegetated water bodies
Spawning: spring and early summer in weedy or grassy shallows

Redhorse Sucker
Suceur rouge

Length/longueur : 30-45 cm (12-18 in/po)
Record (Ontario) : 77.5 cm/4.7 kg
30.5 in/po/10.25 lbs

Features: several species in Ontario; generally bronze to olive-green body with large scales; fins red on some species
Similar Species: White Sucker
Habitat: often found in streams and rivers with sand and gravel bottoms
Spawning: spring and summer in gravelly streams and rivers

Caractéristiques : plusieurs espèces en Ontario; corps généralement bronze à olive avec de grandes écailles; nageoires rouges chez certaines espèces
Espèces semblables : meunier noir
Habitat : souvent dans les cours d'eau et rivières au fond sablonneux et de gravier
Zone de frai : fraie au printemps et en été dans des cours d'eau et rivières au fond de gravier

Channel Catfish
Barbue de rivière

Length/longueur : 36-53 cm (14-21 in/po)
Record (Ontario) : 88.9 cm/13.2 kg
35.0 in/po/29.0 lbs

Features: body coloured from olive, slate-grey to steely blue; deeply forked tail
Similar Species: Brown Bullhead
Habitat: prefers cool, clear, deeper water with sand, gravel or rubble bottoms
Spawning: late spring and summer in holes, undercut banks, log jams or rocks

Caractéristiques : corps de couleur allant de l'olive, au gris ardoise en passant par le bleu acier; queue très fourchue
Espèces semblables : barbotte brune
Habitat : préfère les eaux fraîches, claires et profondes au fond sablonneux, de gravier ou rocailleux
Zone de frai : fraie à la fin du printemps et en été dans des trous, des enfoncements de bancs, des embâcles de billes de bois ou des rochers

Caractéristiques : corps vert olive à jaunâtre avec de très grosses écailles; barbillons de chaque côté de la bouche
Espèces semblables : malachigan
Habitat : préfère les eaux peu profondes, chaudes avec beaucoup de végétation
Zone de frai : fraie au printemps et au début de l'été dans de l'eau herbeuse

White Bass (Silver Bass)
Bar blanc

Length/longueur : 20-30 cm (8-12 in/po)
Record (Ontario) : 1.3 kg/2.87 lbs

Features: silvery coloured body with dark spots in horizontal lines; two dorsal fins not connected
Similar Species: White Perch
Habitat: prefers clear, cool water with gravel and rock shoals
Spawning: spring on shoals and in river mouths

Caractéristiques : corps argenté avec des taches sombres en lignes horizontales; deux nageoires dorsales non reliées
Espèces semblables : baret
Habitat : préfère les eaux claires et fraîches avec des hauts-fonds de gravier et de roche
Zone de frai : fraie au printemps dans les hauts-fonds et à l'embouchure des rivières

White Perch (Silver Perch)
Baret

Length/longueur : 15-25 cm (6-10 in/po)
Record (Ontario) : 38.4 cm/1.1 kg
15.1 in/po/2.42 lbs

Features: silvery green to pale olive sides with darker back; often with a bluish lustre on the head and lower jaw; two dorsal fins connected by a thin membrane
Similar Species: White Bass, Yellow Perch
Habitat: prefers warm waters of varying habitats
Spawning: spring in shallow water

Caractéristiques : flancs vert argenté à olive clair et dos noir; souvent avec un lustre bleuâtre sur la tête et la mâchoire inférieure; deux nageoires dorsales reliées par une mince membrane
Espèces semblables : bar blanc, perchaude
Habitat : préfère les eaux chaudes d'habitats divers
Zone de frai : fraie au printemps dans de l'eau peu profonde

Freshwater Drum (Sheepshead)
Malachigan (tambour)

Length/longueur : 45-50 cm (18-20 in/po)
Record (Ontario) : 78.7 cm/9.3 kg
31.0 in/po/20.6 lbs

Features: silvery coloured sides with a dark green or olive back; tail slightly rounded; small mouth overhung by blunt snout
Similar Species: Carp
Habitat: prefers large, shallow water bodies
Spawning: spring and early summer

Black Crappie (Calico Bass, Crawpie)
Marigane noire

Length/longueur : 18-25 cm (7-10 in/po)
Record (Ontario) : 43.2 cm/1.7 kg
17.0 in/po/3.78 lbs

Features: silvery coloured sides with dark irregular spots and blotches; dark green back
Similar Species: White Crappie, Rock Bass
Habitat: clear, quiet, warm water areas of lakes and slow flowing rivers with abundant vegetation
Spawning: late spring and early summer over mud, sand or gravel in shallow water where there is some vegetation

Caractéristiques : flancs argentés avec des taches sombres irrégulières; dos vert foncé
Espèces semblables : marigane blanche, crapet de roche
Habitat : eaux claires, calmes et chaudes des lacs et de rivières coulant doucement et ayant une végétation abondante
Zone de frai : fraie à la fin du printemps et au début de l'été sur de la vase, du sable ou du gravier dans de l'eau peu profonde où il y a un peu de végétation

Pumpkinseed (Common Sunfish, Sunny)
Crapet-soleil



Length/longueur : 18-23 cm (7-9 in/po)
Record (Ontario) : 25.4 cm/0.5 kg
10.0 in/po/1.0 lbs

Features: golden brown body with spots of olive, orange or red; lower sides of head and body with irregular, wavy, blue-green lines; red or orange spot on posterior edge of gill cover
Similar Species: Bluegill, Rock Bass
Habitat: clear, shallow, weedy waters
Spawning: late spring and early summer over clay, sand, gravel or rock in shallow water

Caractéristiques : flancs argentés et dos vert foncé ou olive; queue légèrement arrondie; petite bouche surplombée par un museau pointu
Espèces semblables : carpe
Habitat : préfère les grands plans d'eau peu profonds
Zone de frai : fraie au printemps et au début de l'été

White Crappie (Crawpie)
Marigane blanche

Length/longueur : 20-30 cm (8-12 in/po)
Record (Ontario) : 39.1 cm/1.2 kg
15.4 in/po/2.71 lbs

Features: silvery coloured body with faint, dark, vertical bands; dorsal, anal and tail fins with rows of black spots
Similar Species: Black Crappie, Rock Bass
Habitat: warm, weedy, sheltered bays; often in silted streams, lakes and ponds
Spawning: late spring and early summer over mud, sand or gravel in shallow water where there is some vegetation

Caractéristiques : corps argenté avec de légères bandes verticales sombres; nageoires dorsale, anale et caudale comportant des rangées de taches noires
Espèces semblables : marigane noire, crapet de roche
Habitat : baies chaudes et abritées comportant de la végétation; souvent dans les cours d'eau, lacs et étangs limoneux
Zone de frai : fraie à la fin du printemps et au début de l'été sur de la vase, du sable ou du gravier dans de l'eau peu profonde où il y a un peu de végétation

Caractéristiques : corps brun doré avec des taches olive, orange ou rouges; lignes bleu-vert, ondulées et irrégulières au bas des côtés de la tête et du corps; taches rouges ou orange à l'extrémité postérieure des branchies
Espèces semblables : crapet arlequin, crapet de roche
Habitat : eaux claires, peu profondes et herbeuses
Zone de frai : fraie à la fin du printemps et au début de l'été dans de l'eau peu profonde, sur de l'argile, du sable, du gravier ou de la roche

Bluegill
Crapet arlequin

Length/longueur : 15-30 cm (6-12 in/po)
Record (Ontario) : 28.2 cm/0.8 kg
11.1 in/po/1.83 lbs

Features: green to olive body with faint vertical bands along sides; posterior edge of gill cover dark blue to black; black spot at rear edge of dorsal fin
Similar Species: Pumpkinseed, Rock Bass
Habitat: warm, vegetated, quiet waters
Spawning: late spring and early summer over mud, sand or gravel in shallow water

Caractéristiques : corps vert à olive avec de légères bandes verticales sur les flancs; extrémité postérieure des branchies bleue à noire; taches noires sur le bord postérieur de la nageoire dorsale
Espèces semblables : crapet-soleil, crapet de roche
Habitat : eaux calmes et chaudes avec de la végétation
Zone de frai : fraie à la fin du printemps et au début de l'été dans de l'eau peu profonde sur de la vase, du sable ou du gravier

Goldeye
Laquaiche aux yeux d'or

Length/longueur : 25-38 cm (10-15 in/po)
Record (Ontario) : 37.2 cm/0.5 kg
14.7 in/po/1.19 lbs

Features: bluish-green colouration on back with silvery sides; forward scales have a golden lustre; large eye with bright yellow pupils
Similar Species: Mooneye
Habitat: often found in quiet turbid water of large rivers and the small lakes, ponds and marshes connected to them
Spawning: spring in pools of turbid rivers or in backwater lakes and ponds

Caractéristiques : coloration bleu-gris sur le dos et flancs argentés; les écailles de l'avant ont un lustre doré; grands yeux à pupilles jaune clair
Espèces semblables : laquaiche argentée
Habitat : souvent dans les eaux troubles et calmes des grandes rivières et des petits lacs, étangs et marais connexes
Zone de frai : fraie au printemps dans des bassins de rivières troubles ou dans les bras morts de lacs et d'étangs

Mooneye
Laquaiche argentée

Length/longueur : 25-30 cm (10-12 in/po)
Record (Ontario) : 40.0 cm/0.7 kg
15.7 in/po/1.43 lbs

Features: pale olive to brown colouration on back with silvery sides; faint steel-blue lustre; eyes golden
Similar Species: Goldeye
Habitat: clear rivers and shallow waters of lakes
Spawning: spring in large streams

American Eel (Eel)
Anguille d'Amérique (anguille commune, anguille argentée)

Length/longueur : 60-90 cm (24-36 in/po)
Record (Ontario) : 97.8 cm/2.3 kg
38.5 in/po/5.1 lbs

Features: very long slender body; continuous dorsal, tail and anal fins
Similar Species: Burbot, Bowfin
Habitat: prefer water over muddy, silty bottoms which they often burrow into
Spawning: migrate to the Atlantic Ocean to spawn

Caractéristiques : corps très allongé et mince; nageoires dorsale, caudale et anales continues
Espèces semblables : lotte, poisson-castor
Habitat : préfère les fonds vaseux et limoneux dans lesquels ils s'enfoncent souvent
Zone de frai : migre dans l'océan Atlantique pour frayer

Bowfin (Dogfish)
Poisson-castor

Length/longueur : 46-60 cm (18-24 in/po)
Record (Ontario) : 80.0 cm/6.9 kg
31.5 in/po/15.1 lbs

Features: dark olive coloured body; no barbel on tip of chin; short, deep anal fin
Similar Species: Burbot
Habitat: prefer swampy, vegetated bays of warm lakes and rivers
Spawning: spring in shallow vegetated bays

Caractéristiques : corps olive foncée; pas de barbillon à la pointe du menton; nageoire anale courte et profonde
Espèces semblables : lotte
Habitat : préfère les baies marécageuses des lacs et rivières chauds avec de la végétation
Zone de frai : fraie au printemps dans des baies peu profondes avec de la végétation

Caractéristiques : dos olive clair à brun et flancs argentés; léger lustre bleu acier; yeux dorés
Espèces semblables : laquaiche aux yeux d'or
Habitat : rivières à l'eau claire et eaux peu profondes des lacs
Zone de frai : fraie au printemps dans de grands cours d'eau

Burbot (Ling, Eelpout, Freshwater Cod)
Lotte (loche)

Length/longueur : 30-50 cm (12-20 in/po)
Record (Ontario) : 95.3 cm/6.7 kg
37.5 in/po/14.75 lbs

Features: long, brownish body; barbel on tip of chin; long thin anal fin
Similar Species: Bowfin
Habitat: prefer cool waters of lakes and rivers
Spawning: winter under the ice over sand or gravel

Caractéristiques : corps allongé brunâtre; barbillon à la pointe du menton; longue et fine nageoire anale
Espèces semblables : poisson-castor
Habitat : préfère les eaux fraîches des lacs et rivières
Zone de frai : fraie en hiver sous la glace sur du sable ou du gravier

Lake Sturgeon (Common Sturgeon)
Esturgeon (de lac) (esturgeon jaune)

Length/longueur : 90-145 cm (36-60 in/po)
Record (Ontario) : 175.3 cm/76.2 kg
69.0 in/po/168.0 lbs

Features: barbels ahead of underslung mouth; bony plates on sides
Similar Species: none
Habitat: shoal areas of large lakes and rivers over mud or gravel
Spawning: spring in swift flowing water over gravel and rocks

Caractéristiques : bouche précédée de barbillons située sous la tête; plaques osseuses sur les flancs
Espèces semblables : aucune
Habitat : hauts-fonds de grands lacs et rivières constitués de vase ou de gravier
Zone de frai : fraie au printemps dans des courants rapides sur du gravier et des roches

Rainbow Smelt
Éperlan arc-en-ciel

Length/longueur : 15-25 cm (6-10 in/po)
Record (Ontario) : 27.3 cm/0.2 kg
10.8 in/po/0.33 lbs

Features: slender silvery fish; tongue with prominent teeth
Similar Species: Lake Herring
Habitat: cooler waters of deep lakes
Spawning: spring in streams, off-shore gravel shoals and sandy beaches

Caractéristiques : poisson argenté mince; dents proéminentes
Espèces semblables : cisco
Habitat : eaux fraîches des lacs profonds
Zone de frai : fraie au printemps dans les cours d'eau, les hauts-fonds de gravier du large et les plages sablonneuses

Urban Fishing Opportunities

I wouldn't eat fish from there. Look how polluted it is!

That's a common reaction to the idea of fishing in small lakes and other water bodies in urban centres. We often expect fish from those waters to be high in contaminants. Conversely, we often expect fish from our pristine northern lakes to be free of contaminants.

But the opposite is often the case, as a quick look through the advisories in this *Guide* will show.

Small water bodies within our city limits that are often no more than storm water management ponds can contain a wide variety of fish species and the fish are likely not contaminated. These areas are often overlooked and underutilized even though easy access is usually available through municipal parks system or by public transit. Bullhead, sunfish, and crappies are the most commonly encountered species in these areas. Larger fish with a bit more fight such as largemouth bass and carp are also common.

In recent years, carp have become increasingly popular as game fish partly because of their abundance in urban water bodies and partly because individuals over five kilograms are routinely caught. Don't overlook waterfront areas if you live near one of the Great Lakes. The Toronto waterfront, for example, provides a large number of excellent fishing opportunities.

A note of caution: always consult the advisory tables of the *Guide* if you plan to eat your catch, especially carp as this species tends to have the highest contaminant levels of any fish. If you catch salmon and trout migrating from

Ministry of Natural Resources/Ministère des Richesses naturelles – Paul Casselman

the Great Lakes through urban areas, refer to the appropriate Great Lakes block for consumption advice.

The question often asked is: Why are the fish in urban water bodies not polluted when they receive all of the contamination from the surrounding area? The answer to this question is fairly straightforward. The visible pollution most of us are familiar with is usually caused by high inputs of nutrients from lawn fertilizer, animal waste and other organic matter which in turn increases the growth of microscopic aquatic plants. This type of pollution usually does not contain the types of harmful contaminants that bioaccumulate in fish.

Thousands of contaminants are released into the environment and while many of these can be hazardous to fish and other aquatic life, relatively few accumulate in fish to levels that are harmful to humans. To be harmful, contaminants must have specific characteristics.

They must persist in the environment for long periods (i.e. they are not easily broken down by physical, chemical or biological processes). The size of the contaminant molecule is also critical. If it is too big it will not be absorbed through the gills or digestive tract of fish. The contaminant molecule has to be slightly soluble in water otherwise it will not be available to fish, but it cannot be too soluble or it will simply be excreted.

While many contaminants meet these criteria, there are other mechanisms that prevent bioaccumulation. The liver of fish works in the same way as the human liver to detoxify contaminants in the body. In the liver, contaminants can be broken down into small, less toxic compounds, or modified to make them water soluble so they can be excreted. The list of compounds now becomes short, and fortunately not many of these contaminants are released to urban water bodies in sufficient quantities to cause problems. The old pesticides such as DDT that caused serious environmental problems have long been replaced by a new generation of pesticides that do not bioaccumulate and rapidly break down in the environment.

If you are interested in urban fishing opportunities your best sources of information are your local Conservation Authorities (www.svca.on.ca/calinks.htm) and Ministry of Natural Resources District offices (listed on page 22).

La pêche en milieu urbain

Je ne mangerais pas du poisson pris ici, car regarde comme c'est pollué!

C'est une réaction courante à l'idée de pêcher dans un petit lac ou autre plan d'eau d'un centre urbain. Nous nous attendons souvent à ce que le poisson pris dans un milieu urbain soit très pollué. Inversement, nous pensons souvent que le poisson pris dans les lacs presque vierges du Nord de la province ne sont pas pollués.

Le contraire est pourtant souvent le cas, comme on le verra en jetant un coup d'œil aux mises en garde que renferme le *Guide de consommation du poisson gibier de l'Ontario*.

Les petits plans d'eau urbains, qui ne sont souvent rien de plus que des bassins de gestion des eaux pluviales, peuvent avoir beaucoup d'espèces de poissons, et ceux-ci ne sont probablement pas pollués. Ces plans d'eau sont souvent ignorés et sous-utilisés, bien qu'il soit généralement facile d'y accéder par le réseau des parcs municipaux ou les transports en commun. Le poisson-chat (barbotte), le poisson-lune et la marigane sont les espèces les plus communes

à ces endroits. Y sont aussi communes les espèces plus grosses et plus combatives telles que l'achigan à grande bouche et la carpe.

La carpe gagne en popularité auprès de pêcheurs depuis quelques années, en partie parce qu'elle est abondante dans les eaux urbaines et aussi parce que les prises de plus de cinq kilogrammes sont chose courante. Les personnes qui habitent près des Grands Lacs ne devraient pas négliger les zones riveraines. Pensons notamment au secteur riverain de Toronto, qui offre de très belles possibilités de taquiner le poisson.

Une mise en garde s'impose toutefois : vous devez toujours consulter les tableaux du *Guide* si vous projetez de manger votre prise, particulièrement si c'est une carpe, car ce poisson est habituellement l'espèce qui renferme la plus forte concentration de polluants. Si vous prenez un saumon ou une truite qui remonte un affluent des Grands Lacs dans un milieu urbain, les conseils pour la consommation de ces poissons se trouvent aux tableaux des Grands Lacs.

On se demande souvent pourquoi le poisson pris dans des eaux urbaines n'est pas pollué, bien que ces eaux reçoivent toute la pollution des zones environnantes. La réponse est plutôt simple. La pollution visible que la plupart d'entre nous connaissent est habituellement causée par une forte charge de substances fertilisantes provenant des engrais à pelouses, des déjections animales et d'autres matières organiques. Ces substances stimulent la croissance des plantes aquatiques microscopiques. C'est à peu près tout. Elles ne renferment généralement pas les sortes de polluants dangereux qui s'accumulent dans les tissus des poissons.

On sait que des milliers de polluants sont rejetés dans l'environnement. Beaucoup peuvent être néfastes aux poissons et à d'autres organismes aquatiques, mais ils sont relativement peu nombreux à pouvoir s'accumuler dans les tissus des poissons à une concentration qui serait dangereuse pour l'être humain.

Pour être dangereux, les polluants doivent avoir des caractéristiques particulières. Ils doivent subsister longtemps dans l'environnement (ils ne doivent pas être facilement décomposés par des procédés physiques, chimiques ou biologiques). Les dimensions des molécules polluantes jouent aussi un rôle-clé. Si elles sont trop grosses, elles ne peuvent pas être absorbées par les branchies ou l'appareil digestif des poissons. Elles doivent être légèrement solubles dans l'eau, sinon elles ne sont pas assimilables par les poissons. Mais elles ne peuvent pas être trop solubles, sinon elles sont évacuées avec les excréments des poissons.

De nombreux polluants répondent à ces critères, mais il y a d'autres choses qui préviennent leur bioaccumulation. Le foie du poisson joue un rôle d'épuration et de détoxification semblable à celui du foie de l'être humain. Le foie décompose les polluants en composés plus petits et moins toxiques, ou il les rend hydrosolubles pour qu'ils puissent être excrétés. Les polluants bioaccumulables sont donc assez peu nombreux et, heureusement pour nous, peu d'entre eux sont rejetés dans les eaux urbaines en quantité suffisante pour causer des ennuis. Les vieux pesticides tel le DDT, qui ont causé de graves problèmes environnementaux, ont depuis longtemps été remplacés par une nouvelle génération de pesticides qui ne sont pas bioaccumulables et qui se décomposent rapidement dans l'environnement.

Si la pêche en milieu urbain vous intéresse, les meilleures sources d'information sont les offices de protection de la nature (www.svca.on.ca/calinks.htm) et les bureaux de district du ministère des Richesses naturelles (voir la page 25).