Guide de consommation du poisson gibier de l'Ontario

Édition 2009 – 2010

Protéger notre environnement.

Ontario

Guide de consommation du poisson gibier de l'Ontario

2009-2010

Vingt-cinquième édition, revue et augmentée

© Imprimeur de la Reine pour l'Ontario, 2009
Reproduction autorisée à des fins non commerciales à condition d'en indiquer la source.
ISSN 0826-9653 (version imprimée)
ISBN 978-1-4249-9219-5
(version imprimée, édition 2009-2010)
ISSN 1712-8269 (version en ligne)
ISBN 978-1-4249-9220-1 (version PDF, édition 2009-2010)

Cet ouvrage à tirage limité est distribué au :
Centre d'information
Ministère de l'Environnement
135, avenue St. Clair Ouest
Toronto (Ontario) M4V 1P5
416 325-4000 / 1 800 565-4923
picemail.moe@ontario.ca

Distribution gratuite

PIBS 590B14

Table des matières

Mode d'emploi du *Guide* 2
Sommaire des renseignements essentiels 3
Conseils importants pour les femmes en âge de procréer et les enfants de moins de 15 ans 5
Contaminants présents dans la chair du poisson gibier en Ontario 5
Comment les mises en garde sont-elles établies? 5
Tableaux de consommation 6
Quelle partie du poisson peut-on consommer sans crainte? 6
- Comment se servir du *Guide*. 7
- À qui s'adresse le *Guide*? 7
- Conseils visant les femmes en âge de procréer et les enfants 7
- Comment lire les tableaux 8
- Maskinongé 10
- Anguille d'Amérique 10
- Gobies. 10
- Œufs de poisson 10
- Palourdes 11
- Chélydre serpentine 11
- Mises en garde relatives aux frayères du saumon et de la truite 11

Comment réduire les risques associés aux contaminants présents dans le poisson gibier. 11
Parasites des poissons 12
Tumeurs chez les poissons 13
Bactérie *E. coli* 14
Septicémie hémorragique virale (SHV). 14
Microcystines 14
« Hécatombes » de poissons 14
Botulisme de type E 15
Programme de surveillance de la contamination du poisson gibier 15
- Choix des emplacements et des espèces à analyser 15
- Prélèvement des poissons à analyser. 16
- Analyse supplémentaire des lieux de pêche 16
- Analyse des poissons 16
- Comment conserver et préparer le poisson 17
- Comment remettre les prises à l'eau 17

Contaminants présents dans la chair des poissons. 18
- Substances inorganiques 18
- Produits chimiques de sources industrielles. 19
- Pesticides 20
- Autres contaminants 21

Motifs des mises en garde relatives à la consommation du poisson 21
Historique de la surveillance de la contamination du poisson gibier en Ontario 23
Adresses 26
Sud de l'Ontario 26
Nord de l'Ontario 122
Grands Lacs 235
Index des emplacements 272
Noms des poissons 280
Identification des poissons. . . . . (pages centrales)
Les bienfaits par rapport aux risques de manger du poisson . . . . . (pages centrales)

Préface

La 25e édition du *Guide de consommation du poisson gibier de l'Ontario* contient des mises en garde relatives à la consommation du poisson gibier que l'on retrouve dans 1 860 plans d'eau de la province, dont 100 sont nouvellement signalés. La présentation de l'édition de 2009-2010 est identique à celle de l'édition précédente (2007-2008). Toutefois, nous avons apporté de nombreux changements aux tableaux de mise en garde pour tenir compte des nouvelles lignes directrices associées à certains polluants et des résultats d'environ 120 000 analyses réalisées sur environ 12 000 poissons.

Les mises en garde se fondent encore sur les lignes directrices en matière de protection de la santé établies par la Direction des aliments de Santé Canada. Depuis 2005, elles sont énoncées séparément pour la population générale et pour les groupes sensibles que sont les femmes en âge de procréer et les enfants de moins de 15 ans.

Tous les utilisateurs du *Guide* ont intérêt à lire la section *Mode d'emploi du Guide* avant de consulter les tableaux de consommation. Cette étape est particulièrement importante pour les familles comptant des femmes en âge de procréer et des enfants de moins de 15 ans.

Des employés du ministère des Richesses naturelles et du ministère de l'Environnement capturent les poissons et les font ensuite analyser au laboratoire du ministère de l'Environnement, à Toronto. Les analyses visent à dépister diverses substances, dont le mercure, les BPC, le mirex, le DDT et des dioxines. Les résultats des analyses servent à créer les tableaux que renferme le *Guide*. Les tableaux donnent des conseils relativement à la consommation de poisson. Les conseils sont établis d'après l'espèce, la taille et le plan d'eau.

Le *Guide* paraît tous les deux ans. Une version électronique est offerte sur le site Web du ministère de l'Environnement, à www.ontario.ca/guidepoisson. Si des changements importants sont apportés aux conseils relatifs à la consommation entre deux éditions, le ministère les communique à la population par l'entremise de son Centre d'information, de son site Web et des médias. En outre, les consommateurs qui ont des questions sur des mises en garde particulières peuvent communiquer avec le bureau du Programme de surveillance de la contamination du poisson gibier.

Pour signaler un cas de pollution ou une hécatombe de poissons, on peut communiquer avec le bureau du ministère de l'Environnement le plus près de chez soi ou avec le Centre d'intervention en cas de déversement (voir la page 26).

On peut obtenir des renseignements sur les permis de pêche, les règlements de la pêche sportive, les limites de prises, les périodes d'ouverture de la pêche, les parcs provinciaux, les cartes et la chasse en s'adressant à un bureau du ministère des Richesses naturelles (page 27) ou en visitant le site Web de ce ministère (www.mnr.gov.on.ca).

Les utilisateurs du *Guide* ont fourni des renseignements utiles dans le passé. Nous sommes toujours heureux de recevoir vos observations et vous invitons à répondre au petit questionnaire qui se trouve sur le site www.ene.gov.on.ca/envision/guide/feedback-fr.htm. Pour obtenir des renseignements détaillés sur un lieu analysé par le Programme de surveillance de la contamination du poisson gibier ou pour obtenir de plus amples renseignements sur les résultats présentés dans la présente édition du *Guide* ou une édition antérieure, veuillez communiquer avec le :

Programme de surveillance de la contamination du poisson gibier
Ministère de l'Environnement
125 Resources Road
Etobicoke (Ontario) M9P 3V6
Tél. : 416 327-6816
ou 1 800 820-2716
Courriel : sportfish.moe@ontario.ca

Il est fortement recommandé de lire toute l'introduction du *Guide* avant de consulter les tableaux de mise en garde. Autrement, vous devriez à tout le moins lire les deux sections suivantes, intitulées « Mode d'emploi du *Guide* » et « Sommaire des renseignements essentiels », qui renvoient à des pages donnant des renseignements détaillés.

Mode d'emploi du *Guide*

Pour déterminer la quantité de poisson que vous pouvez consommer :

- Cherchez le tableau du plan d'eau où le poisson a été pêché. Les tableaux du *Guide* sont divisés en sections : Sud de l'Ontario (au sud de la rivière des Français), Nord de l'Ontario et Grands Lacs.

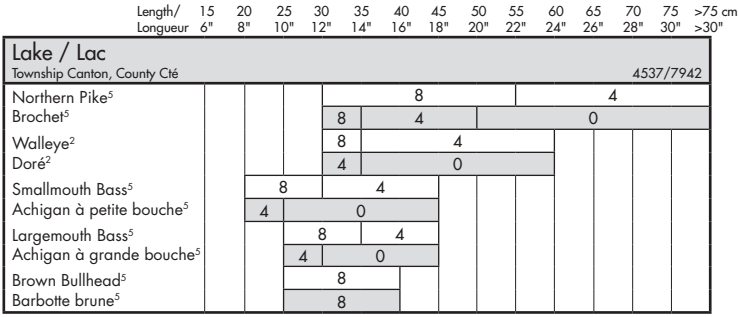

General population/population générale
Sensitive population/population sensible – *Women of child-bearing age and children under 15/Les femmes en âge de procréer et les enfants de moins de 15 ans*

- Mesurez la longueur totale du poisson (de la pointe du museau au bout de la queue) et repérez la longueur en question sur l'échelle située en haut ou en bas du tableau.
- La ligne supérieure (*non ombrée*) représente la recommandation pour la population générale et celle du dessous (*ombrée*), la recommandation pour les femmes en âge de procréer et les enfants de moins de 15 ans (population sensible).
- Le chiffre figurant dans la case de la consommation conseillée représente le nombre maximal de repas incluant un poisson de cette taille provenant de cet endroit qui peuvent être consommés chaque mois. Le nombre de repas par mois (catégories) peut être 8, 4, 2, 1 ou 0.
- Les conseils concernant la consommation de poisson gibier sont fondés sur la taille, l'espèce et le lieu de pêche. Vous pouvez manger du poisson de différentes catégories et de différents endroits, mais vous devez prendre note de votre consommation. Considérez chaque repas de poisson comme une fraction ou un pourcentage de votre consommation mensuelle totale (comme l'indique le tableau suivant); la somme des fractions ne devrait pas dépasser 1 (fraction) ou 100 % (pourcentage).

Catégorie *(Repas de poisson par mois)*	**Fraction de la consommation mensuelle totale**	**Pourcentage de la consommation mensuelle totale**
8	⅛	12,5
4	¼	25
2	½	50
1	1	100

Par exemple :

Si vous mangez :

- deux repas de la catégorie des quatre repas par mois, chaque repas représentera un quart ou 25 % de la quantité mensuelle totale recommandée; le total de ces deux repas représentera la moitié ou 50 % de votre quantité mensuelle maximale (2 repas x ¼ = ½ ou 50 %);

et

- un repas de la catégorie des deux repas par mois, ce repas représentera la moitié ou 50 % de votre quantité mensuelle (1 repas x ½ = ½ ou 50 %).

Le total de ces trois repas est égal à 1 ou à 100 %. Par conséquent, vous aurez consommé votre quantité mensuelle totale recommandée.

- Les femmes en âge de procréer et les enfants de moins de 15 ans devraient réduire leur consommation de poisson gibier s'ils mangent aussi, plus de quatre fois par mois, des poissons de pêche commerciale. En règle générale, pour deux repas par mois de poisson d'eau douce ou de mer vendu dans le commerce, prenez un repas de moins de poisson gibier. Les personnes qui mangent du requin, de l'espadon, du thon frais ou du thon surgelé, lesquels contiennent plus de mercure, ne devraient pas manger de poisson gibier.

- Si vous avez besoin d'aide pour déterminer le nombre de poissons que vous pouvez manger sans danger pour votre santé, communiquez avec le bureau du Programme de surveillance de la contamination du poisson gibier par téléphone (416 327-6816 ou 1 800 820-2716) ou par courriel (sportfish.moe@ontario.ca).

Sommaire des renseignements essentiels

- Les jeunes enfants et les fœtus sont plus sensibles aux niveaux peu élevés de contaminants que la population générale (page 5).

- Il est recommandé de ne pas manger plus de huit repas de poisson gibier par mois (page 7). Déterminez exactement ce que vous pouvez consommer en utilisant les méthodes décrites dans la section « Mode d'emploi du *Guide* ».

- Les tableaux de consommation sont fondés sur une portion moyenne de 227 grammes (8 onces) pour un adulte de taille moyenne pesant 70 kilogrammes (154 livres). On présume que la portion sera plus petite pour les petites personnes et plus grosse pour les personnes de grande taille.

- Si vous êtes un adulte de taille moyenne et que la quantité moyenne consommée à chaque repas est très inférieure à 227 grammes (8 onces), vous pouvez consommer plus de repas que le nombre recommandé. À l'inverse, si la quantité consommée à chaque repas est considérablement supérieure à 227 grammes (8 onces), vous devriez consommer moins de repas que le nombre recommandé. Communiquez avec le bureau du Programme de surveillance de la contamination du poisson gibier pour obtenir des conseils plus précis.
- Ne ramassez pas les poissons morts ou mourants, car ils pourraient renfermer des toxines ou des microorganismes nocifs (pages 14 et 15).
- Pour prévenir la prolifération de bactéries nocives, il faut toujours manipuler et conserver le poisson de façon hygiénique, comme on le fait avec la viande fraîche (pages 14 et 15).
- Les recommandations s'appliquent à la consommation du filet dorsal, sans peau ni arêtes (page 16). Il ne faut jamais manger les organes des poissons, car ils peuvent renfermer une forte concentration de métaux lourds et de pesticides (page 6).
- Le saumon et la truite des Grands Lacs sont plus susceptibles que d'autres poissons d'avoir une forte concentration de contaminants comme des BPC et des pesticides. Il faut vérifier les tableaux de consommation et ne manger que le filet dorsal (sans peau ni arêtes) de ces poissons (page 6). La partie inférieure des poissons (le ventre) peut avoir une teneur plus élevée en BPC et en pesticides.
- Dans les plans d'eau intérieurs, le mercure est le principal polluant. Le mercure étant réparti uniformément dans le filet, on peut généralement manger tout le filet latéral (page 6). Reportez-vous aux tableaux de consommation.
- Les prédateurs supérieurs tels que le doré jaune et le brochet présentent généralement la concentration la plus élevée de mercure. Les poissons jeunes, petits ou autres que les prédateurs supérieurs (crapet, perchaude, etc.) renferment moins de contaminants. Vous pouvez donc réduire la quantité de contaminants ingérée en mangeant ceux-ci (page 11).
- En cas de doute, communiquez avec le personnel du Programme de surveillance de la contamination du poisson gibier (416 327-6816, 1 800 820-2716 ou sportfish.moe@ontario.ca).
- Avant d'aller pêcher, vérifiez si la pêche est autorisée à cet endroit et n'oubliez pas d'avoir le permis qu'il vous faut (www.mnr.gov.on.ca).

Autres renseignements

On peut se procurer gratuitement un ou plusieurs exemplaires de la brochure d'information destinée aux femmes en âge de procréer. Pour ce faire, consultez le site Web ou adressez-vous au Programme de surveillance de la contamination du poisson gibier.

Il existe un sommaire de deux pages du *Guide* rédigé dans les langues suivantes. Pour l'obtenir, il suffit de communiquer avec le Programme de surveillance de la contamination du poisson gibier par téléphone ou par courriel ou de visiter le site Web www.ontario.ca/guidepoisson.

Allemand	Anglais	Cambodgien	Cantonais	Coréen	Cri	Espagnol
Français	Hongrois	Italien	Japonais	Mandarin	Ojibway	Philippin
Polonais	Portugais	Russe	Ukrainien	Vietnamien		

Conseils importants pour les femmes en âge de procréer et les enfants de moins de 15 ans

Il est important que les femmes en âge de procréer et les enfants de moins de 15 ans suivent les conseils du présent *Guide*. Des études scientifiques montrent clairement que les jeunes enfants et les fœtus sont plus sensibles aux contaminants que pour le reste de la population. Les femmes en âge de procréer, y compris les femmes enceintes et les mères qui allaitent, peuvent nuire à la santé de leurs enfants si leur régime contient beaucoup de contaminants tels le mercure et les BPC.

Les femmes en âge de procréer et les enfants de moins de 15 ans ne devraient manger que des poissons des catégories des huit et quatre repas par mois.

On peut calculer le nombre exact de repas qui peuvent être pris en suivant les consignes fournies dans la section « Mode d'emploi du *Guide* » (pages 2 et 3).

Ces personnes devraient réduire encore davantage leur consommation de poisson gibier si elles mangent du poisson de pêche commerciale, y compris du poisson en boîte, quatre fois par mois ou plus souvent. Par ailleurs, elles devraient s'abstenir de manger de poisson gibier si elles consomment régulièrement du requin, de l'espadon ou du thon frais ou congelé.

En règle générale, pour deux repas par mois de poisson de pêche commerciale, il faut prendre un repas de moins de poisson gibier. Ces conseils ne valent pas pour la population générale. De plus amples renseignements sont donnés dans la section « Conseils visant les femmes en âge de procréer et les enfants » (page 7).

Contaminants présents dans la chair du poisson gibier en Ontario

L'Ontario n'est pas le seul endroit où des mises en garde s'appliquent à la consommation du poisson gibier : la plupart des territoires nord-américains en ont adopté. On trouvera un bilan détaillé à ce sujet sur Internet à www.epa.gov/waterscience/fish/ (en anglais seulement).

Les contaminants présents dans le poisson gibier ne proviennent pas seulement de sources locales. Certains sont transportés par les vents et déposés par les précipitations à des milliers de kilomètres de leur point d'origine. Le mercure, les BPC et le toxaphène font partie des substances qui peuvent franchir de longues distances et causer une faible contamination, même dans des rivières et des lacs isolés.

Comment les mises en garde sont-elles établies?

Les mises en garde sont établies d'après les lignes directrices élaborées par la Direction des aliments de Santé Canada, qui, au moyen d'études et d'examens de données toxicologiques, a établi les doses inoffensives d'une longue liste de contaminants (la « dose journalière admissible »). On évalue ensuite l'importance relative des principales voies d'exposition aux contaminants ciblés, comme l'air, l'eau et différents types d'aliments, y compris le poisson gibier. La dose inoffensive pour le mercure est plus basse pour la population sensible (les femmes en âge de procréer et les enfants de moins de 15 ans) que pour la population générale. Pour les autres contaminants, la dose inoffensive est la même pour les deux populations. Toutefois, par précaution supplémentaire, il est conseillé que la population sensible se limite à manger du poisson des catégories de huit et quatre repas par mois, comme cela est indiqué dans les tableaux des mises en garde.

Le ministère de l'Environnement fait ensuite une série d'estimations et de calculs pour déterminer si des poissons sont propres à la consommation. Ceux figurant dans la catégorie des huit repas par mois sont très peu contaminés. Une personne qui consommerait huit repas d'un tel poisson chaque mois ne dépasserait pas la dose journalière admissible d'aucun contaminant. À l'inverse, les poissons de la catégorie des zéro repas par mois sont très contaminés et un seul repas d'un tel poisson entraînerait le dépassement de la dose journalière admissible d'un ou de plusieurs contaminants.

Tableaux de consommation

Les poissons d'une espèce et d'une longueur données présentent généralement le même degré de contamination dans la plupart des rivières et des lacs de petite ou moyenne taille. Un seul ensemble de mises en garde suffit donc en général. Toutefois, ce n'est pas le cas des grands lacs et des grandes rivières, où le degré de contamination peut varier énormément dans un même plan d'eau.

Les mises en garde concernant la consommation des poissons des Grands Lacs, des cours d'eau reliés et des rivières et autres lacs importants sont présentées par blocs ou régions. La concentration d'un polluant dans les poissons d'une espèce et d'une longueur données ne devrait pas varier dans un même bloc. Les limites des blocs ont été établies avec l'aide d'ichtyobiologistes connaissant le milieu halieutique local et après une comparaison des niveaux de contamination des poissons provenant de plusieurs endroits adjacents.

Lorsque le degré de contamination varie légèrement entre les poissons d'un bloc, le degré le plus élevé sert à établir les mises en garde applicables au bloc. Lorsque la population de poissons ou le degré de contamination varie considérablement dans un bloc, on fournit des mises en garde distinctes pour chaque zone. On effectue régulièrement des analyses à plusieurs endroits d'un même bloc pour confirmer que la contamination y est relativement homogène. Chaque tableau portant sur un des Grands Lacs est précédé d'un plan détaillé et d'une description des blocs du lac.

Quelle partie du poisson peut-on consommer sans crainte?

Les analyses de laboratoire sont effectuées sur les tissus musculaires non adipeux du filet dorsal, sans peau ni arêtes (voir le dessin à la page 16). Les mises en garde sont fondées sur les résultats liés à cette partie du poisson. Les risques d'exposition aux contaminants peuvent augmenter si d'autres parties du poisson sont consommées. Voici les conseils à suivre :

1. Il ne faut pas manger les organes, peu importe l'espèce ou la provenance. Les organes peuvent renfermer une quantité élevée de métaux lourds et de pesticides.

2. Ne consommez que le filet dorsal (sans peau ni arêtes) du saumon, de la truite, de la carpe ou de la barbue de rivière, surtout si le poisson provient d'un des Grands Lacs. Suivez les conseils de la section « Comment préparer le poisson de manière à en réduire la teneur en contaminants ». Les mises en garde relatives à la consommation de ces poissons pêchés dans les Grands Lacs sont habituellement fondées sur la présence de BPC, de mirex, de toxaphène ou de dioxines. Ces contaminants ayant tendance à s'accumuler dans les tissus adipeux, leur plus forte concentration se trouve dans les parties grasses sous la peau et près du ventre.

3. Ne mangez pas les œufs, particulièrement ceux du saumon en période de frai (p. ex., saumons quinnat et coho), car

ils peuvent contenir une concentration particulièrement élevée de BPC et d'autres polluants organiques (pour en savoir plus, voir la section « Œufs de poisson », à la page 10.)

4. Vous pouvez consommer tout le filet latéral des espèces maigres comme le doré jaune, le brochet, l'achigan, la perchaude et le crapet si le poisson provient d'un plan d'eau autre que les Grands Lacs. Pour ces espèces, les mises en garde reposent presque entièrement sur le mercure. Le mercure se répartit uniformément dans le filet et n'est pas surtout associé aux parties grasses.

Comment se servir du *Guide*

À qui s'adresse le *Guide*?

Le *Guide* s'adresse aux pêcheurs (et à leur famille) qui consomment une quantité modérée de poisson. Les personnes qui suivent les conseils peuvent manger leurs prises en toute quiétude, pourvu qu'elles ne consomment pas plus de huit repas de ces poissons par mois. De nombreux poissons de la catégorie des huit repas par mois peuvent être consommés plus souvent sans danger. La limite recommandée s'appuie sur des enquêtes qui ont révélé que la plupart des amateurs de pêche sportive ne consomment pas de poisson gibier plus de huit fois par mois. Les personnes qui mangent du poisson gibier plus souvent devraient communiquer avec le bureau du Programme de surveillance de la contamination du poisson gibier au numéro mentionné dans la préface.

Conseils visant les femmes en âge de procréer et les enfants

La Direction des aliments de Santé Canada a établi ses lignes directrices pour protéger la santé de toute la population, y compris celle des personnes les plus vulnérables, soit en général les femmes en âge de procréer, les femmes enceintes et les enfants. Les mises en garde visant ces personnes sont donc plus strictes que celles applicables au reste de la population et sont présentées de façon distincte dans des tableaux de consommation.

On conseille aux femmes en âge de procréer (les femmes enceintes ou qui songent à le devenir et les mères qui allaitent) et aux enfants de moins de 15 ans de ne consommer que les poissons les moins contaminés des catégories des huit et quatre repas par mois. Les personnes qui mangent régulièrement du poisson vendu dans le commerce, y compris le poisson en boîte, devraient restreindre davantage leur consommation de poisson gibier. Les femmes en âge de procréer et les enfants de moins de 15 ans devraient consommer moins de poisson gibier s'ils mangent au moins quatre fois par mois du poisson vendu dans le commerce. En règle générale, il faut prendre un repas de poisson gibier de moins pour deux repas par mois de poisson de pêche commerciale.

La Direction des aliments de Santé Canada a publié une mise en garde selon laquelle les femmes en âge de procréer et les enfants ne devraient pas manger plus d'un repas par mois de requin, d'espadon ou de thon frais ou congelé, car on sait que ces poissons contiennent plus de mercure. En outre, les personnes de la population sensible qui mangent régulièrement du requin, de l'espadon ou du thon frais ou congelé devraient s'abstenir de consommer du poisson gibier. Pour obtenir des conseils plus précis sur le poisson de pêche commerciale, adressez-vous à l'Agence canadienne d'inspection des aliments ou à Santé Canada (voir la page 27).

Comment lire les tableaux

Le *Guide* renferme des conseils sur la consommation du poisson gibier fondés sur le degré de contamination du poisson, l'espèce, la taille et la provenance. Les noms des plans d'eau et leurs coordonnées sont tirés du *Répertoire géographique du Canada* (Ontario). La description comprend la latitude et la longitude des plans d'eau, ce qui permet aux pêcheurs d'en déterminer l'emplacement approximatif au moyen de la *Carte routière officielle de l'Ontario*, où la latitude et la longitude sont indiquées. Les pêcheurs peuvent ensuite recourir à des cartes topographiques plus précises au besoin pour trouver l'emplacement exact. L'index donne la liste alphabétique des emplacements répertoriés dans le *Guide*. La légende des divers éléments des tableaux est présentée ci-dessous à l'aide d'un exemple portant sur un lac hypothétique nommé « lac Lake ».

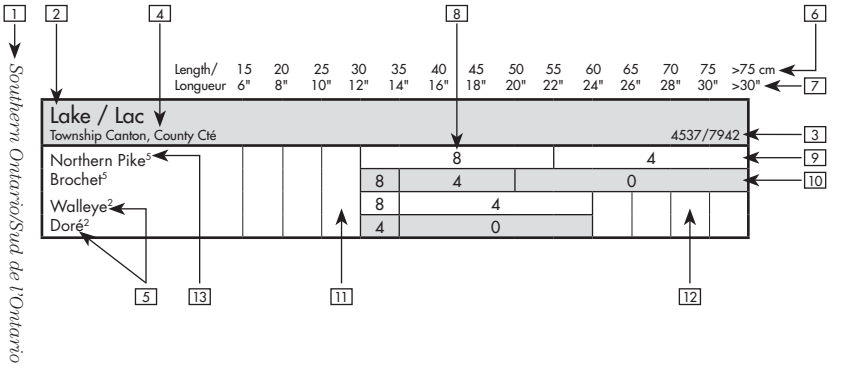

Emplacement des plans d'eau

1 Les tableaux sont divisés en trois régions : Sud de l'Ontario, Nord de l'Ontario et Grands Lacs. La région est indiquée en marge, à la verticale. L'index des lieux de pêche est à la page 272.

2 Nom du plan d'eau.

3 Latitude et longitude (p. ex., 4537/7942 veut dire 45° 37' de latitude nord et 79° 42' de longitude ouest).

4 Canton, comté, district territorial ou description géographique du plan d'eau.

Espèces de poissons

5 Le nom des espèces (voir la section « Choix des espèces à analyser », à la page 15).

Longueur du poisson

6, 7 La longueur totale du poisson est mesurée de la pointe du museau au bout de la queue. Elle est exprimée en centimètres et en pouces (en haut et au bas du tableau).

Nombre de repas

8 Nombre recommandé de repas par mois.

9 Recommandation pour la population générale.

10 Recommandation pour les femmes en âge de procréer et les enfants de moins de 15 ans.

11, 12 Aucune recommandation fournie pour les poissons de ces longueurs (page 9).

Contaminants

13 Le chiffre indique le contaminant ou le groupe de contaminants pour lequel le poisson a été analysé :

1. Mercure
2. Mercure, BPC, mirex, photomirex et pesticides
3. BPC, mirex, photomirex et pesticides
4. Mercure, BPC et mirex
5. Mercure, autres métaux, BPC, mirex, photomirex et pesticides

6. Mercure et autres métaux
7. Dioxines et furanes
8. Chlorophénols et chlorobenzènes
9. Hydrocarbures aromatiques polycycliques (HAP)
10. Dioxines, furanes et BPC de type dioxine
11. Congénères des BPC
12. Diphényléther polybromé et napthalène polychloré

Le fait qu'on ait réalisé une analyse pour un groupe particulier de contaminants ne signifie pas forcément que le poisson contient un ou la totalité de ces contaminants. Par exemple, une analyse pour le groupe 2 peut avoir permis de conclure que le poisson contenait du mercure, mais était exempt de BPC, mirex, photomirex ou pesticide.

À certains endroits, en particulier dans les lacs intérieurs, les analyses ne portent que sur la concentration de mercure, car celui-ci est probablement le seul contaminant qui puisse donner lieu à des limites de consommation.

Tableaux de consommation des poissons

Les conseils fournis dans les tableaux sont fondés sur les lignes directrices de la Direction des aliments de Santé Canada. Ils visent à protéger la santé en ce qui concerne l'ingestion de divers contaminants décelés dans le poisson gibier. Le chiffre figurant dans chaque case représente le nombre maximal de repas par mois qu'on peut prendre en toute sécurité à condition de ne pas manger de poissons gibier des autres catégories. Si, au cours du mois, vous mangez des poissons de plusieurs catégories ou endroits, consultez le « Mode d'emploi du *Guide* » (pages 2 et 3).

La consommation recommandée est indiquée sur deux lignes. La ligne supérieure (*non ombrée*) représente la recommandation pour la population générale et celle du dessous (*ombrée*), la recommandation pour les femmes en âge de procréer et les enfants de moins de 15 ans (population sensible).

Les tableaux de consommation sont fondés sur une portion moyenne de 227 grammes (8 onces) pour un adulte de taille moyenne pesant 70 kilogrammes (154 livres). On présume que la portion sera plus petite pour les petites personnes et plus grosse pour les personnes de grande taille.

Exemple

Un pêcheur capture un doré jaune de 33 cm (13 po) dans le lac Lake et veut savoir s'il peut le manger. Il doit :

- repérer le lac Lake dans les tableaux du *Guide*;

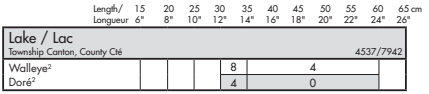

Length/ Longueur	15 6"	20 8"	25 10"	30 12"	35 14"	40 16"	45 18"	50 20"	55 22"	60 24"	65 cm 26"
Lake / Lac Township Canton, County Cté											4537/7942
Walleye[2]					8		4				
Doré[2]					4		0				

- Population générale

Pour la population générale, le conseil donné à l'égard du doré jaune mesurant de 30 à 35 cm (12 à 14 po) est huit, c'est-à-dire que la population générale peut consommer huit repas de ce poisson par mois.

- Population sensible

Pour les femmes en âge de procréer et les enfants de moins de 15 ans, le conseil donné à l'égard du doré jaune mesurant de 30 à 35 cm (12 à 14 po) est quatre, c'est-à-dire que ces personnes peuvent consommer quatre repas de ce poisson par mois.

Consommation de poisson de taille non prévue dans les tableaux

Les mises en garde concernent uniquement les poissons analysés compris dans les fourchettes de tailles indiquées. Comme on sait que la concentration de contaminants augmente généralement avec la taille du poisson, on peut appliquer les règles suivantes :

- Pour les poissons de taille inférieure à la plus petite taille indiquée dans le tableau : Suivez les conseils concernant la plus petite taille indiquée dans le tableau.
- Pour les poissons de taille supérieure à la plus grande taille indiquée dans le tableau : On ne peut donner de conseils précis, mais le nombre maximal recommandé devrait être inférieur au nombre correspondant à la plus grande taille indiquée dans le tableau.

Maskinongé

Les tableaux ne donnent pas de mise en garde pour le maskinongé. Pour maintenir la viabilité de ses populations, le personnel du Programme de surveillance de la contamination du poisson gibier recommande de le remettre à l'eau, car cette espèce ne peut généralement pas supporter une pêche intensive. Si vous désirez garder un maskinongé de taille légale pour le manger, sachez qu'il présentera probablement une concentration élevée de mercure et qu'il ne doit pas être consommé par des femmes en âge de procréer ni par des enfants de moins de 15 ans. Les maskinongés de grande taille ont généralement une teneur très élevée en mercure et personne ne devrait les consommer.

Anguille d'Amérique

Le *Guide* ne donne plus de conseils pour la consommation de l'anguille d'Amérique. Ses populations étant décroissantes en Ontario, le gouvernement provincial a interdit la pêche sportive de cette espèce pour la protéger davantage. En effet, le nombre d'anguilles dans les eaux ontariennes régresse depuis le milieu des années 1990 à cause des changements environnementaux qui ont réduit le nombre de jeunes anguilles capables de migrer jusqu'au lac Ontario, de la pêche excessive et du taux de mortalité dans les installations hydroélectriques. Si vous prenez une anguille d'Amérique, la loi vous oblige à la remettre à l'eau là où vous l'avez prise.

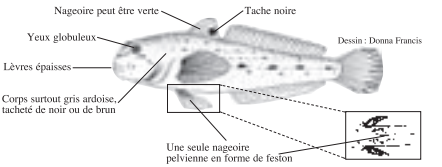

Gobies

Deux espèces, le gobie à taches noires et le gobie à nez tubulaire, ont été introduites dans la rivière Sainte-Claire à la fin des années 1980. Originaires de l'Europe de l'Est, elles ont probablement été amenées en Amérique du Nord dans les eaux de lestage de navires. Elles se sont rapidement propagées à d'autres endroits du bassin des Grands Lacs. Il est illégal en Ontario d'avoir en sa possession des gobies vivants ou de les utiliser comme appâts, car ils mettent en danger le poisson indigène, entre autres le chabot tacheté.

Des gobies prélevés à certains endroits des Grands Lacs ont une concentration élevée de BPC. Il est donc recommandé aux femmes en âge de procréer et aux enfants de moins de 15 ans de ne pas manger de gobies. Le reste de la population ne devrait pas en manger plus de deux repas par mois.

Œufs de poisson

Le ministère de l'Environnement a recueilli récemment des données qui montrent que les œufs de poisson ont une forte teneur en

polluants. Des saumons quinnat, des saumons coho, des truites brunes et des truites arc-en-ciel qui frayaient ont été prélevés dans deux rivières ontariennes, afin de comparer la teneur en polluants de leur filet dorsal (sans peau ni arêtes) avec celle de leurs œufs. Dans la plupart des échantillons, les œufs contenaient une concentration élevée de BPC et d'autres polluants organiques, tels le DDT et le mirex, probablement parce qu'ils sont plus riches en matières grasses que le filet. Il est par conséquent recommandé de ne pas manger d'œufs de poisson (quelle que soit l'espèce), particulièrement les œufs du poisson des Grands Lacs.

Palourdes

Les palourdes d'eau douce sont présentes dans de nombreux plans d'eau de l'Ontario, mais il est conseillé de ne pas en consommer. Elles se nourrissent en filtrant l'eau et leur teneur en contaminants est donc généralement faible, mais pour cette même raison elles peuvent aussi recéler des bactéries dangereuses et d'autres pathogènes. Elles peuvent causer des problèmes de santé, y compris l'empoisonnement alimentaire, si on ne les cuit pas suffisamment.

Chélydre serpentine

La tortue d'eau douce appelée chélydre serpentine peut avoir une forte concentration de polluants dans sa graisse, son foie, ses œufs et, un peu moins, dans ses muscles. Si vous avez l'intention d'en manger, enlevez la graisse avant de cuire la chair ou de préparer une soupe. Il faut aussi éviter de manger le foie et les œufs. Les femmes en âge de procréer et les enfants de moins de 15 ans devraient s'abstenir de consommer de la chélydre serpentine, y compris les soupes préparées avec sa chair.

Mises en garde relatives aux frayères du saumon et de la truite

Dans de nombreux cours d'eau situés près des Grands Lacs, la pêche est interdite pendant la période du frai du saumon et de la truite. On peut toutefois pêcher ces espèces à quelques endroits de certains cours d'eau, à condition d'avoir un permis. Le saumon et la truite qu'on trouve dans les Grands Lacs y passent presque toute leur vie, mais ils se reproduisent dans de nombreux cours d'eau qui s'y jettent. Le *Guide* donne des mises en garde relatives à la consommation pour quelques-unes des principales frayères (notamment les rivières Credit et Ganaraska, qui se jettent dans le lac Ontario, et la rivière Nottawasaga, qui se jette dans la baie Georgienne). De nombreuses rivières de frai plus petites n'ont pas fait l'objet d'analyses. Si vous prenez du saumon ou de la truite dans une de ces rivières où la pêche est permise, veuillez suivre les consignes se rapportant au bloc de mise en garde des Grands Lacs dans lequel la rivière se jette. Une carte et une description se trouvent au début de chaque section concernant les Grands Lacs. À titre d'exemple, si l'on prend du saumon ou de la truite dans le ruisseau Duffins, il faut suivre les consignes se rapportant au bloc n° 6 (partie nord-ouest du lac Ontario).

Comment réduire les risques associés aux contaminants présents dans le poisson gibier

Le poisson est bon pour la santé. Il est riche en protéines et faible en matières grasses et remplace avantageusement une source de protéines riche en matières grasses. (Pour en savoir plus sur les bienfaits par rapport aux risques de manger du poisson, consultez les pages centrales du *Guide*.) Il est toujours prudent d'ingérer le moins possible de contaminants. Consultez les tableaux de consommation et suivez les conseils ci-dessous.

Mangez moins de poisson contaminé

- Gardez les petits poissons pour les manger. Ils sont moins contaminés que les plus gros poissons de leur espèce.
- Les espèces comme la perchaude, le crapet-soleil et la marigane sont généralement beaucoup moins contaminées que les grands prédateurs tels que le doré jaune et le brochet.
- Dans les Grands Lacs, les espèces telles que l'achigan, le brochet, le doré jaune, la perchaude et le crapet sont généralement beaucoup moins contaminées que les espèces à chair grasse comme le saumon et la truite.

Comment préparer le poisson de manière à en réduire la teneur en contaminants

Les BPC, les pesticides et les dioxines atteignent leur teneur la plus élevée dans les poissons à chair grasse tels que le saumon, la truite, la carpe et la barbue de rivière. Avant la cuisson, on enlève la peau, les parties grasses et la chair autour du ventre (comme l'indique le dessin ci-dessous). On peut réduire davantage la teneur en contaminants en favorisant l'égouttage du gras pendant la cuisson (p. ex., la cuisson sur le gril).

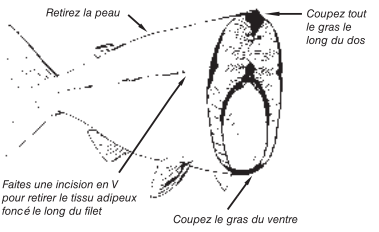

Le mercure est la cause de la plupart des mises en garde relatives à la consommation des poissons des plans d'eau intérieurs. Il se répartit uniformément dans la chair du poisson et on ne peut rien faire pour l'éliminer ou en réduire la concentration.

Parasites des poissons

Il arrive parfois qu'un pêcheur sportif prenne un poisson infesté de vers ou de larves ou dont la chair contient des kystes ou des nodules. En nettoyant le poisson, il peut découvrir des vers dans la région intestinale ou des moisissures sur la peau, les nageoires ou les ouïes. Ces parasites sont des éléments normaux de l'écosystème où évolue le poisson. Même si elles ne sont pas appétissantes, les parties comestibles qui contiennent des parasites ne présentent aucun danger pour la santé lorsqu'elles sont bien cuites. Parmi les parasites les plus répandus chez les poissons, mentionnons la maladie des taches noires, la larve jaune, la sangsue, la lamproie, le pou du poisson et la dactylogyrose.

Voici une description de la maladie des taches noires et de la larve jaune.

a) Maladie des taches noires

La maladie des taches noires est causée par un des parasites observés le plus souvent chez les poissons qui produit de petits points ou kystes noirs sur la peau, les nageoires et la chair. Le cycle commence lorsque des oiseaux piscivores, comme le héron et le martin-pêcheur, mangent un poisson infecté. La larve se développe à l'intérieur du kyste noir et se transforme en adulte dans le corps de l'oiseau. L'adulte pond des oeufs et les libère dans l'eau, où ils éclosent et infectent des escargots. Le parasite finit par quitter l'escargot et pénètre la peau d'un poisson et y forme un kyste, que l'hôte entoure d'un pigment noir. Le parasite nuit très peu au poisson, mais il l'enlaidit. Les poissons infectés peuvent être consommés si on les prépare comme il faut.

b) Larve jaune

La larve jaune est étroitement apparentée au parasite de la maladie des taches noires et a un cycle biologique semblable. Elle occasionne dans la chair du poisson des taches jaunes ou blanches pouvant dépasser un demi-centimètre. L'achigan à petite bouche et la perchaude sont les espèces le plus souvent

infectées par la larve jaune en Ontario. Aucun signe externe n'en révèle la présence dans la chair du poisson. Lorsqu'un filet ne renferme que quelques larves, on peut facilement les enlever avec la pointe d'un couteau. Les poissons infectés peuvent être consommés si on les prépare comme il faut.

Tumeurs chez les poissons

Les pêcheurs prennent parfois des poissons qui présentent des excroissances, des tumeurs, des plaies ou d'autres lésions. En général, celles-ci sont dues à des infections virales ou bactériennes. On trouve parfois des anomalies du foie ou des intestins chez les espèces communes telles que le meunier noir et la barbotte brune; elles peuvent résulter d'une infection parasitaire ou d'une tumeur. Des préoccupations concernant les effets possibles de ces maladies sur les poissons et le rôle incertain de la pollution dans leur apparition ont mené à des recherches sur la cause de ces anomalies. Les excroissances d'origine virale qu'on observe sur le poisson gibier comprennent la lymphocystite, le sarcome cutané et le lymphosarcome.

La **lymphocystite**, maladie virale qui touche le doré jaune et la perchaude, est une maladie répandue au Canada. Le virus infecte la peau du poisson et se transmet d'un individu à l'autre au cours du frai printanier. Il provoque l'apparition de protubérances blanchâtres en forme de chou-fleur. La lymphocystite ne tue pas le poisson. Des études ont révélé que le poisson atteint peut ne plus présenter d'excroissances dès le printemps suivant.

Le **sarcome cutané** est une autre maladie virale qui s'attaque au doré jaune en infectant ses cellules et en provoquant la croissance de tumeurs juste au-dessous de la peau. Ces protubérances s'enlèvent avec la peau du poisson. Une étude du ministère de l'Environnement et du ministère des Richesses naturelles a révélé que les dorés jaunes qui présentent des lésions cutanées externes telles que la lymphocystite et le sarcome cutané ne présentent pas une concentration de contaminants plus élevée que les poissons non atteints.

Le **lymphosarcome** est une maladie virale qui afflige le maskinongé et le grand brochet. Il se transmet au moment du frai, mais les lésions qu'il entraîne varient avec les saisons et l'évolution de la maladie. Au printemps, les individus atteints ont d'épaisses taches blanches d'où ils éliminent le virus; ces desquamations vont infecter d'autres poissons. Plus tard dans l'année, la peau peut guérir et former des taches couperosées ou même redevenir normale. Le virus à l'origine de la maladie infecte les globules blancs du poisson et se répand dans tout l'organisme sur une période allant d'un été à plusieurs années. Il peut entraîner la mort du poisson infecté.

Autres tumeurs. On a relevé des tumeurs ressemblant à des verrues humaines sur les lèvres et la peau de poissons communs dans certaines régions des Grands Lacs. Ces tumeurs disparaissent souvent chez les poissons gardés en laboratoire et peuvent être vite remplacées par de nouvelles, ce qui indique une origine virale. Selon des études effectuées des côtés canadien et américain des Grands Lacs, ces tumeurs seraient plus fréquentes dans les secteurs pollués. Là où le niveau de pollution est particulièrement élevé, on observe aussi des tumeurs du foie et des intestins dans les poissons communs. Les études portent à croire que la pollution serait responsable des tumeurs du foie et indirectement responsable des tumeurs cutanées. Comme l'eau est souvent plus chaude dans les régions polluées, elle attire les poissons en plus grand nombre et augmente leur risque d'infection virale. On effectue actuellement des recherches plus poussées pour déterminer si la pollution cause ces tumeurs; la plupart de ces recherches sont menées ou subventionnées par les gouvernements ontarien et canadien. Bien qu'une infection virale ou

bactérienne rende le poisson infecté moins appétissant, sa consommation n'est associée à aucun risque connu pour la santé, pourvu qu'il satisfasse aux lignes directrices relatives à la consommation et qu'on le prépare correctement.

Bactérie *E. coli*

E. coli est une bactérie qui infecte les animaux à sang chaud. Elle n'est généralement pas associée au poisson. On peut donc consommer du poisson pris dans des eaux fortement contaminées par *E. coli* et qui sont, pour cette raison, fermées à la baignade. Il faut cependant bien cuire le poisson et suivre les consignes que renferment les tableaux de consommation. Comme règle générale, il est conseillé d'éviter de manger des poissons qui semblaient être malades ou qui étaient morts ou mourants au moment de la capture.

Septicémie hémorragique virale (SHV)

La septicémie hémorragique virale est une infection contagieuse qui frappe diverses espèces de poissons d'eau douce et d'eau salée. Les épidémies peuvent se déclarer n'importe quand, mais elles ont généralement lieu au printemps, quand les températures fluctuent et le poisson se reproduit. Elle a été constatée la première fois en Ontario en 2005, après la mort de nombreux poissons dans la baie de Quinte (lac Ontario). Le virus a été décelé dans plus de 25 espèces des Grands Lacs. La SHV n'attaque pas l'être humain, et le poisson porteur du virus peut être touché et mangé sans danger. Par précaution, il est sage toutefois de ne pas manger des poissons qui semblaient être malades ou qui étaient morts ou mourants au moment de la capture. Le ministère des Richesses naturelles recommande plusieurs façons de ralentir la propagation de la SHV. Il recommande, entre autres, d'utiliser des appâts prélevés localement et de ne pas déplacer du poisson d'un endroit à un autre. On pourra se renseigner davantage en communiquant avec le Centre d'information sur les ressources naturelles du ministère des Richesses naturelles (1 800 667-1940).

Microcystines

Les microcystines sont des toxines que produisent certaines espèces d'algues bleues. Elles peuvent s'accumuler dans les tissus du poisson, particulièrement les viscères et organes (foie, rein, etc.). Leur concentration dépend de plusieurs facteurs, dont la gravité et la durée de la prolifération d'algues bleues dans le milieu du poisson. Mieux vaut être prudent lorsqu'on songe à manger du poisson pris dans un plan d'eau où sévissent de graves proliférations d'algues bleues. Il faut autant que possible éviter de manger du poisson pris à ces endroits, particulièrement les organes.

« Hécatombes » de poissons

Depuis quelques années, plusieurs hécatombes (mortalité massive) de poissons ont été observées dans des lacs ontariens. Celles-ci peuvent frapper une ou plusieurs espèces en même temps et être causées par une combinaison de facteurs, dont la fluctuation de la température, le stress lié au frai et des infections microbiennes ou virales (qui ne constituent généralement pas un danger pour l'être humain). On trouvera de plus amples renseignements sur le site Web du ministère des Richesses naturelles (www.ontario.ca/santedespoissons). Pour déclarer une récente hécatombe de poissons, il suffit d'appeler le ministère des Richesses naturelles au 1 866 929-0994. S'il semble qu'une hécatombe ait été causée par le déversement d'un produit chimique ou d'une substance nocive, il faut appeler le Centre d'intervention en cas de déversement (ministère de l'Environnement), au 1 800 268-6060. S'il y a une hécatombe de poissons à un endroit où vous nagez ou faites d'autres activités liées à l'eau, et craignez que cela puisse être dangereux pour votre santé, vous devriez communiquer avec votre bureau de santé publique, et vous ne devriez pas boire de l'eau non traitée, ni toucher à des poissons

morts avec vos mains nues. Votre municipalité vous dira comment vous débarrasser des poissons morts après une hécatombe.

Botulisme de type E

De nombreux poissons et oiseaux meurent du botulisme de type E durant l'été et l'automne le long des rives des Grands Lacs. On a émis des craintes au sujet des risques pour la santé posés par la manipulation et la consommation du poisson provenant de ces lacs. Santé Canada a conclu qu'on peut consommer sans danger des poissons provenant de ces lacs, pourvu qu'on observe les pratiques habituelles (manipuler, conserver et cuire correctement le poisson). On conseille également aux pêcheurs de ne pas garder des poissons qui semblent malades ou qui sont morts ou mourants au moment de la capture.

Programme de surveillance de la contamination du poisson gibier

Choix des emplacements à analyser

Comme l'Ontario compte plus de 250 000 lacs, d'innombrables rivières et ruisseaux ainsi que de nombreux lieux de pêche sur les Grands Lacs, il ne serait ni pratique ni économique d'analyser des poissons provenant de tous ces plans d'eau.

On peut décider d'analyser du poisson d'un emplacement pour une ou plusieurs des raisons suivantes :

- il s'agit d'une zone de pêche populaire;
- il existe à proximité une source connue ou soupçonnée de pollution;
- il s'agit d'une source importante de nourriture pour les habitants du lieu (généralement, des lacs voisins de réserves autochtones);
- une aire de loisirs est sur le point d'y être aménagée;
- il fait partie d'un programme de surveillance dans le cadre d'études à long terme des contaminants présents dans la chair du poisson.

Le choix des plans d'eau faisant l'objet d'analyses est un processus continu auquel le public est invité à participer.

Choix des espèces à analyser

La plupart des lacs et des rivières contiennent une variété d'espèces de poissons. Lorsqu'il s'agit de choisir les espèces à analyser relativement aux contaminants, il faut tenir compte du fait que toutes n'accumulent pas nécessairement un polluant donné au même rythme. À taille égale, un poisson d'une certaine espèce peut avoir une concentration de contaminants beaucoup plus faible qu'un poisson d'une autre espèce. Cela tient à des différences relatives à l'alimentation, l'habitat, la croissance et la physiologie.

Par exemple, la teneur en mercure du doré jaune et du grand brochet sera probablement plus élevée, à taille égale, que celle du corégone. En effet, le doré jaune et le grand brochet, des prédateurs de niveau supérieur, se nourrissent de poissons plus petits susceptibles de présenter eux aussi une forte concentration de mercure. Au contraire, le corégone se nourrit, à un niveau inférieur de la chaîne alimentaire, d'insectes et d'invertébrés aquatiques qui contiennent moins de mercure que les petits poissons.

La pratique consiste donc, quand on analyse les poissons d'une zone donnée pour déterminer leur teneur en mercure, à choisir initialement les prédateurs supérieurs, car ils présenteront les concentrations de mercure les plus élevées. Si l'analyse de ces prédateurs révèle de faibles concentrations, l'analyse d'autres espèces peut être inutile.

Lorsqu'on recherche des contaminants organiques tels les BPC et le mirex, il convient d'étudier les espèces à chair grasse, comme le saumon, la truite, la carpe et la barbue de rivière, car ces contaminants ont tendance à s'accumuler dans les tissus adipeux.

Encore une fois, si ces espèces ne présentent pas de grandes quantités de contaminants, il peut être inutile d'analyser les espèces à chair moins grasse de même provenance.

Prélèvement des poissons à analyser

Les poissons sont prélevés par le personnel du ministère des Richesses naturelles et du ministère de l'Environnement selon diverses méthodes. Dans la mesure du possible, l'échantillon comprend au moins 10 poissons de chaque espèce dont la longueur et le poids sont représentatifs de tailles de cette espèce communément trouvées dans le plan d'eau à l'étude. On note la longueur, le poids et le sexe de chaque poisson.

On prélève, emballe et surgèle un filet du muscle dorsal sans peau ni arêtes (voir l'illustration) avant de l'expédier au laboratoire du ministère de l'Environnement, à Toronto.

Analyse supplémentaire des lieux de pêche

Depuis le milieu des années 1970, on ajoute au Programme de surveillance de la contamination du poisson gibier de nouveaux lieux de pêche tous les ans et on effectue de nouvelles analyses dans plusieurs lacs et rivières. Dans les régions éloignées des activités humaines, où les poissons sont relativement à l'abri de la pollution, les limites de consommation ne s'appliquent habituellement qu'aux endroits où on a relevé une concentration élevée de mercure chez les grands et vieux individus d'espèces prédatrices, tels le doré jaune et le grand brochet. Dans ces régions, le mercure provient en grande partie de sources naturelles ou est transporté sur de longues distances. Par conséquent, les concentrations de mercure chez les poissons varient très peu au fil du temps.

Cependant, dans les régions directement influencées par les activités humaines, les contaminants possibles sont beaucoup plus nombreux et leur accumulation chez les poissons peut varier considérablement avec les niveaux de pollution.

Les emplacements faisant l'objet de nouvelles analyses sont répartis en trois groupes :

- Les emplacements où la concentration d'un ou de plusieurs contaminants est anormalement élevée ou change considérablement. Les poissons y sont analysés à intervalles d'un à trois ans, selon leur popularité auprès des pêcheurs ou selon qu'ils constituent ou non une source importante de nourriture pour les habitants de la région.
- Les emplacements où la concentration de contaminants semble relativement stable, mais qui ont la faveur des pêcheurs sportifs. Ces endroits sont analysés au moins tous les cinq ans.
- Tous les autres emplacements, le plus souvent des endroits éloignés des grandes sources de pollution où le taux de contamination des poissons semble constant. On y analyse les poissons environ tous les 10 ou 15 ans.

Analyse des poissons

En plus de donner les résultats les plus uniformes, le filet dorsal (sans peau ni arêtes)

est la partie la plus comestible de la plupart des espèces de poisson gibier. L'analyse permettant de déceler les contaminants est effectuée au laboratoire du ministère de l'Environnement par diverses méthodes, selon les contaminants.

Comment conserver et préparer le poisson

Si vous décidez de conserver et de manger votre prise, vous devriez la garder dans le meilleur état possible jusqu'au moment de la servir. Déposez le poisson fraîchement capturé sur de la glace ou dans le réfrigérateur sans délai pour éviter qu'il se gâte. Ensuite, il faut le vider, le nettoyer et le réfrigérer dès que possible.

Voici une des méthodes les plus couramment employées pour vider, découper en filets et dépouiller le poisson :

1. Couper la paroi ventrale, de la fente anale à la tête, et retirer les viscères.
2. Retrancher la tête et les nageoires.
3. Poser le poisson à plat sur la planche à découper. À l'aide d'un couteau à lame fine bien affûtée, trancher la peau et la chair juste derrière la tête et jusqu'à l'arête centrale. Puis, avec un mouvement de va-et-vient, fendre le poisson d'un bout à l'autre en glissant le couteau le plus près possible de l'arête centrale.
4. Détacher le filet de l'autre côté de la même manière.
5. Pour enlever les arêtes, poser le filet sur la planche, côté peau dessous. Insérer la lame sous les arêtes pour les détacher en y laissant le moins de chair possible. Retrancher ensuite la nageoire pelvienne et le gras de la partie ventrale du filet.
6. Poser le filet sur la planche, côté peau dessous. Pour enlever la peau, glisser le couteau, parallèlement à celle-ci, entre elle et la chair et couper de la queue à la tête avec un mouvement de va-et-vient en restant le plus près possible de la peau. On obtient ainsi un filet sans peau ni arêtes. Rincer ensuite à l'eau froide et faire cuire, réfrigérer, congeler ou mariner.

Remarque : Si vous préparez un poisson à chair grasse provenant d'un des Grands Lacs, suivez les consignes de la section « Comment préparer le poisson de manière à en réduire la teneur en contaminants » (page 12).

Le ministère des Richesses naturelles applique des exigences précises en matière de transport et d'entreposage du poisson pour qu'un agent de protection de la nature puisse déterminer le nombre de poissons que vous avez, leur taille et leur espèce. Il faut notamment laisser un morceau de peau sur le filet. Pour plus de détails, voir le *Résumé des règlements de la pêche sportive*.

Comment remettre les prises à l'eau

Certains pêcheurs pratiquent la pêche pour vivre l'émotion de la prise et remettent le poisson à l'eau afin qu'il puisse être capturé de nouveau. Si vous décidez de ne pas garder un poisson, voici quelques conseils pour lui donner toutes les chances de survie :

1. Le temps est essentiel : amenez le poisson et relâchez-le rapidement. Un poisson qui a lutté trop longtemps sera incapable de reprendre ses forces. S'il est pris en eau profonde, il faut l'amener lentement vers la surface pour prévenir le stress lié aux changements de pression et de température.
2. Garder le poisson submergé le plus longtemps possible, car il ne peut respirer hors de l'eau. Ne pas le laisser se débattre contre le sol ou les roches. Quelques centimètres d'eau suffisent pour amortir les mouvements saccadés.
3. Il est essentiel de manipuler le poisson avec précaution et avec les mains mouillées. Ne pas mettre ses doigts dans les yeux ou les branchies. Il ne faut pas serrer les

petits poissons, mais les tenir par la lèvre inférieure. Un filet pourra faciliter la tâche, mais il faut le garder sous l'eau.

4. Retirer l'hameçon le plus vite possible à l'aide d'une pince à bec pointu. Si l'hameçon s'est enfoncé profondément, couper la ligne et laisser l'hameçon là où il est. Il se dissoudra et ne nuira pas au poisson. Il ne faut pas essayer d'arracher l'hameçon.
5. Pour ranimer un poisson, le tenir en position normale dans l'eau, face au courant. Lui faire reprendre sa respiration en le déplaçant de l'avant à l'arrière pour que l'eau s'infiltre dans les branchies. Cela peut prendre quelques minutes. Relâcher le poisson quand il commence à se débattre.

Contaminants présents dans la chair des poissons

De nombreuses substances se trouvent naturellement dans l'air, l'eau et les aliments. À des concentrations normales, elles ne posent aucun risque pour l'environnement ou la santé humaine. Des substances d'origine naturelle, tel le mercure, et des composés synthétiques, comme les BPC, le mirex et les dioxines, peuvent également être présents dans le milieu naturel à une concentration dangereuse.

Sont décrites dans la section qui suit quelques-unes des nombreuses substances qu'on peut tenter de déceler dans la chair du poisson gibier en Ontario, ainsi que les concentrations donnant lieu aux limites de consommation. Les mises en garde établies à l'intention des pêcheurs ontariens sont fondées sur les doses journalières admissibles que prescrit la Direction des aliments de Santé Canada. Pour en savoir plus sur ces substances et leur effet sur la santé, veuillez communiquer avec le bureau du Programme de surveillance de la contamination du poisson gibier au numéro mentionné dans la préface.

Substances inorganiques

Mercure

Le mercure est un métal qui se trouve naturellement à de faibles concentrations dans l'air, l'eau, la roche, le sol et les matières animales et végétales.

Le mercure était auparavant très utilisé dans l'industrie, mais les mesures prises par l'industrie et le gouvernement, à la fin des années 1960 et au début des années 1970, ont permis d'en réduire l'utilisation et d'en éliminer pratiquement tous les rejets par les principales sources industrielles. Cependant, la pollution résiduelle par le mercure de ces sources est toujours manifeste à quelques endroits de l'Ontario. Une quantité importante de mercure, de sources humaines et naturelles, s'introduit toujours dans le milieu aquatique par l'atmosphère.

Le mercure se fixe aux particules en suspension dans l'eau et se mélange aux sédiments de fond, où il est converti en méthylmercure par des microorganismes. Ce composé est rapidement absorbé par les poissons, soit directement avec l'eau qui traverse leurs branchies, soit par son régime alimentaire. Comme les poissons éliminent le mercure très lentement, celui-ci s'accumule graduellement dans leurs tissus.

La Direction des aliments de Santé Canada a récemment révisé à la baisse la dose journalière admissible de mercure que peuvent ingérer les femmes en âge de procréer et les enfants, mais non celle du reste de la population. La nouvelle dose journalière admissible est temporaire en attendant la fin d'une étude de longue durée portant sur la population des îles Seychelles, qui mange beaucoup de poisson.

Par conséquent, pour les femmes en âge de procréer et les enfants de moins de 15 ans, les limites de consommation du poisson gibier contenant du mercure commencent à une concentration de 0,26 partie par million;

les poissons dont la concentration dépasse 0,52 partie par million sont impropres à la consommation chez cette population. Pour la population générale, les limites commencent aux concentrations supérieures à 0,61 partie par million et les poissons ayant une concentration de plus de 1,84 partie par million sont impropres à la consommation.

Autres métaux

On trouve parfois du plomb, du cuivre, du nickel, du zinc, du cadmium, du manganèse, du chrome, de l'arsenic et du sélénium dans les tissus du poisson, mais rarement à une concentration justifiant des mises en garde de consommation.

Produits chimiques de sources industrielles

Biphényles polychlorés (BPC)

Les BPC sont un groupe de composés organochlorés dont l'usage commercial remonte à la fin des années 1920. Comme ils ne se trouvent pas naturellement dans l'environnement, leur présence est toujours attribuable à l'activité humaine.

Les BPC persistent dans l'environnement pendant des années et s'accumulent dans l'écosystème aquatique. Ainsi, dans certains plans d'eau de l'Ontario, les espèces de poissons prédatrices supérieures à tissus adipeux, tels le saumon et la truite (mais généralement pas le doré jaune ni le brochet, qui ont une chair plus maigre) ont stocké des BPC à des concentrations suffisantes pour justifier des mises en garde de consommation. Il est maintenant interdit d'utiliser des BPC dans la fabrication de nouveaux produits. Aujourd'hui, on les trouve uniquement dans le fluide isolant des transformateurs et des condensateurs électriques existants. Des règlements rigoureux en matière d'entreposage et d'élimination des BPC et de l'équipement contaminé par les BPC limitent le rejet de ces composés dans la nature et ont contribué à en réduire la concentration dans le milieu aquatique.

La Direction des aliments de Santé Canada a deux recommandations pour les BPC. La première est établie d'après la quantité totale des BPC présents dans un échantillon et l'autre, sur certains BPC ayant des propriétés toxicologiques semblables à celles des dioxines. Les BPC de type dioxine se trouvent à des concentrations extrêmement faibles. Pour les besoins des mises en garde, ils sont inclus dans les dioxines et les furanes. (Pour en savoir plus, consultez la section « Dioxines, furanes et BPC de type dioxine ».) Le ministère établit deux ensembles de concentrations à partir des deux recommandations de Santé Canada pour les BPC, puis il adopte les concentrations les plus basses. Par conséquent, les mises en garde pour les BPC totaux commencent à 0,105 partie par million et le poisson est jugé impropre à la consommation à des concentrations supérieures à 0,211 partie par million pour la population sensible et supérieures à 0,844 partie par million pour la population générale.

Dioxines, furanes et BPC de type dioxine

Les dioxines et les furanes sont des sous-produits de plusieurs procédés industriels et, dans certains cas, des résidus de la combustion incomplète. On ne les a jamais fabriqués intentionnellement. Il existe 210 dioxines et furanes, mais 17 seulement sont assez toxiques pour être préoccupants. Des études ont montré qu'il existe 12 formes de BPC, appelées « BPC de type dioxine », dont les propriétés toxicologiques ressemblent à celles des formes toxiques des dioxines. Le ministère de l'Environnement surveille la présence de ces 17 formes de dioxines et de furanes et des 12 formes de BPC de type dioxine dans le poisson gibier. On multiplie les concentrations de chacune des 29 formes par un facteur d'équivalence pour obtenir une valeur qui représente la toxicité relative par rapport à celle de la dioxine la plus toxique (2,3,7,8-TCDD). On compare la somme des 29 équivalents toxiques aux lignes directrices relatives aux dioxines.

Des études récentes ont montré qu'on peut estimer la concentration des BPC de type dioxine dans le poisson au moyen d'une analyse des BPC totaux, beaucoup moins coûteuse. À partir de l'édition de 2007-2008 du *Guide*, aux endroits où les BPC de type dioxine n'ont pas fait l'objet d'un dépistage, on estime l'équivalent toxique en BPC de type dioxine d'après les BPC totaux et on l'ajoute aux équivalents toxiques des dioxines et des furanes pour obtenir l'équivalent toxique total.

Les limites de consommation du poisson gibier commencent à 2,7 parties par billion de 2,3,7,8-TCDD, le poisson recélant plus de 5,4 parties par billion (population sensible) et de 21,6 parties par billion (population générale) étant impropre à la consommation pour les équivalents toxiques du 2,3,7,8-TCDD.

Mirex et photomirex

Le mirex est un composé carboné chloré qui servait de pesticide dans le sud des États-Unis, mais qui n'a jamais été enregistré à cette fin au Canada.

Le mirex a surtout été trouvé dans les poissons du lac Ontario. Les sources : une ancienne usine de transformation du mirex de Niagara Falls (New York) et une usine d'Oswego (New York). Bien que toutes les utilisations du mirex aient été interdites en 1977 aux États-Unis et en 1978 au Canada, les effets de cette pollution se font encore sentir. Dans le milieu naturel, une partie du mirex se transforme en un composé semblable appelé photomirex. Dans le milieu aquatique, le mirex et le photomirex se comportent comme les BPC en ce sens qu'ils persistent longtemps et se concentrent dans les tissus adipeux.

La Direction des aliments de Santé Canada a établi des mises en garde distinctes pour le mirex et le photomirex. Les limites de consommation du poisson gibier pour le mirex commencent à 0,082 partie par million et le poisson est jugé impropre à la consommation à des concentrations supérieures à 0,164 partie par million pour la population sensible et à 0,657 partie par million pour la population générale. Pour le photomirex, les limites commencent à 0,015 partie par million; le poisson est impropre à la consommation s'il renferme plus de 0,031 partie par million pour la population sensible et plus de 0,122 partie par million pour la population générale.

Pesticides

DDT

Le DDT a été mis au point pendant la Seconde Guerre mondiale. Son emploi s'est largement répandu par la suite comme insecticide à l'appui de l'agriculture et de la santé publique (pour réduire les populations des moustiques qui propagent la malaria). Le DDT, comme les BPC et le mirex, se décompose lentement dans le milieu naturel.

Les concentrations de cette substance dans la chair des poissons ont diminué au cours des trois décennies qui ont suivi l'imposition de restrictions strictes à son utilisation. Aujourd'hui, aucun cas ne justifie qu'on limite la consommation en raison du DDT.

Toxaphène

Le toxaphène est un insecticide extrêmement persistant dans le milieu aquatique. Il n'est plus utilisé couramment au Canada depuis 1974 et son usage est restreint aux États-Unis depuis 1982. Les limites de consommation du poisson gibier commencent à des concentrations supérieures à 0,235 partie par million; le poisson est impropre à la consommation à des concentrations supérieures à 0,469 (population sensible) et à 1,877 partie par million (population générale).

Le toxaphène a été décelé dans certaines espèces de poisson gibier provenant de certaines parties du lac Supérieur à des concentrations qui justifient des mises en garde. Dans la plupart des cas, d'autres polluants, tels que les BPC et les dioxines, donnent lieu à des mises en garde plus strictes.

Autres pesticides

Dans le cadre du Programme de surveillance de la contamination du poisson gibier, plusieurs pesticides et d'autres composés organochlorés qui étaient largement utilisés en Amérique du Nord continuent de faire l'objet d'analyses. Il s'agit du Lindane, de l'heptachlore, de l'aldrine et du chlordane. En Ontario, ces substances n'ont pas été décelées à un niveau qui nécessite de limiter la consommation du poisson.

Autres contaminants

Le Programme de surveillance de la contamination du poisson gibier vise à contrôler toutes les substances connues dont la concentration pourrait raisonnablement poser un risque pour la santé des consommateurs. Depuis le début des années 1980, on cherche à déceler dans la chair du poisson gibier la présence de composés organochlorés tels l'hexachlorobenzène et l'octachlorostyrène. D'autres substances se sont ajoutées à la liste, entre autres les chlorophénols, les chlorobenzènes et les hydrocarbures aromatiques polycycliques (HAP). Les analyses ont révélé que ces substances ne se trouvent qu'occasionnellement dans le poisson et, lorsque c'est le cas, à des concentrations trop faibles pour influer sur la consommation.

Le laboratoire du ministère de l'Environnement a commencé récemment à déterminer la concentration, dans le poisson, de produits ignifuges bromés, de surfactants fluorés et de naphtalènes polychlorés. Des poissons prélevés à certains endroits dans les Grands Lacs et des lacs intérieurs sont analysés pour voir s'ils renferment ces polluants. Les résultats obtenus jusqu'à présent n'ont pas donné lieu à des mises en garde relatives à la consommation du poisson. Le ministère continuera de surveiller la concentration de ces polluants dans le poisson gibier, pour qu'il puisse donner au public les meilleurs conseils possible.

Motifs des mises en garde relatives à la consommation du poisson

Quoique des poissons des nombreux endroits indiqués dans le *Guide* aient fait l'objet d'analyses portant sur un éventail de contaminants, la plupart des mises en garde ont pour motif le mercure, les dioxines, les furanes et les BPC. En général, d'autres contaminants, tels le mirex, le photomirex, le toxaphène et le chlordane, ne donnent plus lieu à des mises en garde.

Les diagrammes circulaires ci-après donnent le pourcentage des limites de consommation attribuables à chacun des contaminants des Grands Lacs ontariens et des rivières et plans d'eau intérieurs qui y sont reliés. Ces données visent la population générale. La population sensible est visée par un plus grand pourcentage de limites fondées sur le mercure.

Dans l'édition 2005 du *Guide*, les BPC étaient à l'origine d'un fort pourcentage (de 25 à 79 %) des mises en garde pour le poisson des Grands Lacs. Les BPC ne figurent pas dans l'édition 2007-2008 et les diagrammes ci-après, parce que les concentrations pour les BPC totaux ont été converties en concentrations pour les BPC de type dioxine (d'après les corrélations observées entre les BPC totaux et les composés de BPC apparentés aux dioxines). Les concentrations sont incorporées à la catégorie des « dioxines, furanes et BPC de type dioxine ».

Lac Supérieur

Les limites de consommation applicables aux espèces à chair grasse, comme le touladi, le corégone et le saumon quinnat, sont principalement attribuables aux dioxines, aux furanes et aux BPC de type dioxine et, dans certains cas, au toxaphène. Celles qui ont trait au grand brochet et au doré jaune ont pour motif le mercure. Des mises en garde accompagnent 38,5 % des conseils concernant le poisson gibier du lac Supérieur.

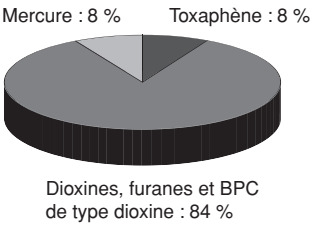

Lac Huron (y compris baie Georgienne, le chenal du Nord et la rivière Ste-Marie)

Les dioxines, les furanes et les BPC de type dioxine sont principalement à l'origine des limites de consommation de la truite, du saumon, de la carpe et de la barbue de rivière. Les mises en garde visant les autres espèces sont habituellement attribuables au mercure. Au total, 42,9 % des poissons pêchés dans le lac Huron font l'objet de mises en garde.

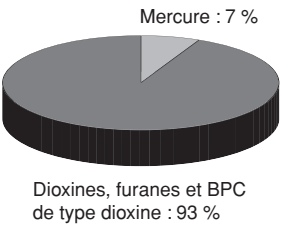

Lac Sainte-Claire et rivières Sainte-Claire et Détroit

Au total, 39,4 % des poissons pêchés dans ces endroits font l'objet de mises en garde.

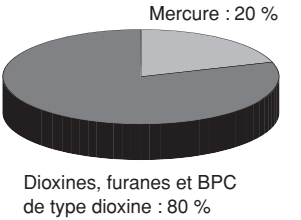

Lac Érié

Au total, 59,1 % des poissons pêchés dans le lac Érié font l'objet de mises en garde. La plupart sont attribuables aux dioxines, aux furanes et aux BPC de type dioxine.

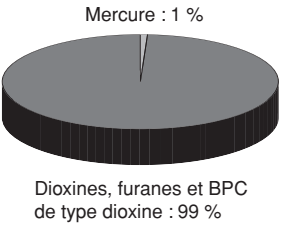

Lac Ontario (y compris la rivière Niagara et le fleuve Saint-Laurent)

Chez les diverses espèces de truite et de saumon du lac Ontario, les dioxines, les furanes, les BPC de type dioxine, le mirex, le photomirex, le toxaphène et le chlordane peuvent se retrouver à une concentration élevée dans un même poisson. Ce sont toutefois les dioxines, les furanes et les BPC

de type dioxine qui entraînent les limites de consommation. Quant aux mises en garde relatives à la consommation de doré jaune, de brochet, d'achigan et de perchaude, le motif est généralement le mercure. Au total, 59,7 % des poissons pêchés dans le lac Ontario font l'objet de mises en garde.

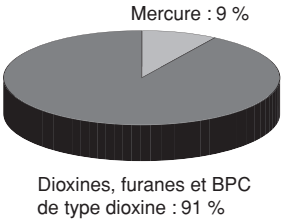

Plans d'eau intérieurs

Rares sont les plans d'eau intérieurs qui ont été exposés à des rejets de pesticides et d'autres composés organiques, lesquels entraînent la plupart des limites de consommation visant le poisson gibier des Grands Lacs. C'est pourquoi 86,2 % de ces limites sont attribuables au mercure. Au total, 33,1 % des poissons pêchés dans les plans d'eau intérieurs font l'objet de mises en garde.

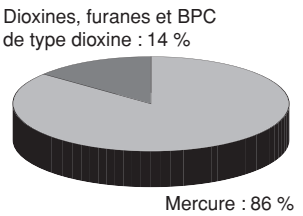

Historique de la surveillance de la contamination du poisson gibier en Ontario

Le décès de 90 habitants de Minamata (Japon) qui avaient consommé du poisson contaminé par du méthylmercure entre 1954 et 1965, ainsi que la stérilité et les difformités dues aux effets combinés du mercure, des BPC, du DDT et d'autres pesticides qu'on a constatées chez les animaux sauvages piscivores d'Amérique du Nord et d'ailleurs nous ont sensibilisés à la menace potentielle des contaminants présents dans le poisson que nous mangeons.

En Ontario, dans les années 1960, plusieurs industries déversaient de grandes quantités de mercure dans l'environnement. Quarante années de fabrication, d'utilisation généralisée et d'élimination inappropriée des BPC, auxquelles s'est greffée l'application généralisée de pesticides persistants comme le DDT, l'aldrine et la dieldrine, ont eu des retombées néfastes sur les poissons et les animaux sauvages, surtout dans la région des Grands Lacs.

Des études entreprises dans les années 1960 dans deux régions, le lac Sainte-Claire dans le sud de l'Ontario et le réseau des rivières English et Wabigoon dans le nord-ouest, ont révélé des concentrations inquiétantes de mercure dans les poissons. Les pêches dans ces régions ont immédiatement été fermées. Depuis, les déversements directs de mercure de grandes sources industrielles ont été pratiquement éliminés. D'autres études menées dans les années 1960 et au début des années 1970 ont révélé des concentrations élevées de contaminants comme les BPC et le DDT dans le poisson. Des mesures ont été prises immédiatement pour interdire ou limiter rigoureusement l'utilisation des contaminants comme le DDT, les BPC, le toxaphène, l'aldrine et le mirex. On continue aujourd'hui les recherches pour déceler et éliminer les sources résiduelles de certains de ces produits chimiques.

Malgré les activités soutenues visant à éliminer ces sources résiduelles, il était évident qu'il fallait prendre des mesures immédiates pour protéger la santé humaine. Le public devait être informé des risques pour la santé que présentait la consommation de poisson gibier.

Le Programme de surveillance de la contamination du poisson gibier a été créé en 1976. Les premières mises en garde relatives à la consommation du poisson gibier ont été publiées en 1977. Elles avaient été réunies dans une brochure où étaient indiqués les 170 endroits où l'on avait recueilli des données. Les mises en garde visant des plans d'eau particuliers étaient postées sur demande. La première version du *Guide* a été publiée en 1978, en trois éditions (une pour les Grands Lacs, une pour le Nord de l'Ontario et une pour le Sud de l'Ontario). En 1979, la base de données s'était considérablement enrichie et le *Guide* annuel comportait des données sur plus de 600 endroits. Il était largement distribué dans les bureaux du gouvernement et dans les magasins de bière et d'alcool.

Depuis 1993, le *Guide* est publié tous les deux ans. De 1993 à 2005, on a fait passer le tirage de 200 000 à 350 000 exemplaires afin de répondre à la demande croissante. Les données étant de plus en plus faciles à diffuser sur support électronique, le tirage a été ramené à 100 000 exemplaires. La 25e édition comprend des mises en garde visant 1 860 plans d'eau et la base de données sur les contaminants renferme près de 1,65 million de fiches.

À mesure que le programme a pris de l'expansion, la liste des contaminants surveillés s'est allongée. Elle inclut maintenant les dioxines, les furanes, les hydrocarbures aromatiques polycycliques ainsi que des contaminants récents préoccupants comme les produits ignifuges bromés. Ce dernier groupe a augmenté sa présence dans l'environnement aquatique, mais n'a pas atteint des concentrations critiques dans les poissons. Cependant, la surveillance de ces contaminants dans les poissons et dans d'autres éléments de l'environnement a mené à l'adoption de mesures de contrôle de leur fabrication et de leur utilisation en Amérique du Nord et en Europe. Même si les analyses visent à déceler de plus en plus de contaminants, ce sont les mêmes produits chimiques (mercure, BPC, dioxines, furanes et toxaphène) qui justifient les mises en garde relatives à la consommation.

Au fil des ans, les méthodes utilisées pour établir les mises en garde ont changé. À l'origine, les mises en garde visant la plupart des contaminants se fondaient sur les limites applicables aux produits de la pêche commerciale. Par exemple, dans la première édition du *Guide*, la limite des BPC dans le poisson vendu dans le commerce était de 2 parties par million et valait aussi pour le poisson gibier. Puis, la Direction des aliments de Santé Canada a élaboré des normes de protection de la santé, appelées « doses journalières admissibles », qui ont été adoptées. Ce sont les quantités de contaminants qu'on peut consommer tous les jours pendant toute sa vie en présumant raisonnablement que sa santé ne sera pas menacée. Ces méthodes sont décrites en détail dans la section « Comment les mises en garde sont-elles établies? »

La plupart des recommandations relatives à la protection de la santé ont été révisées – et surtout resserrées – au fil des ans, ce qui a rendu les mises en garde de plus en plus strictes. Ces révisions découlent des études toxicologiques qui parviennent de mieux en mieux à déceler les effets subtils et les faibles probabilités. En outre, le matériel d'analyse et la technologie se sont améliorés et permettent de détecter et de quantifier de petites concentrations. Beaucoup de gens s'inquiètent du fait que des concentrations acceptables l'an dernier ne le soient plus cette année.

Toutefois, les marges de sécurité que comprennent les lignes directrices relatives à la consommation des poissons devraient atténuer ces inquiétudes. Dans l'édition de 2007-2008 du *Guide*, le changement va dans le sens opposé. Les facteurs d'équivalence de la toxicité des dioxines, qui comprennent les dioxines, les furanes et les BPC de type dioxine (voir la section sur les dioxines), ont été modifiés après qu'un comité d'experts de l'Organisation mondiale de la Santé a examiné les données toxicologiques nouvelles et existantes. Pour certains des composés, le degré de toxicité s'est révélé inférieur à celui de l'estimation initiale. Pour d'autres, il s'est révélé supérieur. Au total, le degré de toxicité des dioxines présentes dans le poisson est d'environ 20 % inférieur à celui qui avait été estimé auparavant.

Afin de toujours conseiller le mieux possible le public, le ministère modifiera le *Guide* à l'avenir pour continuer à tenir compte des nouvelles recommandations relatives à la protection de la santé et des nouvelles méthodes d'évaluation.

Adresses

Ministère de l'Environnement

Centre d'information
135, avenue St. Clair Ouest,
rez-de-chaussée
Toronto (Ontario) M4V 1P5
Téléphone : 416 325-4000
1 800 565-4923 (sans frais)

Centre d'intervention en cas de déversement
Téléphone : 416 325-3000
1 800 268-6060 (sans frais)

Bureaux régionaux, de district et de secteur

Région du Centre

Direction régionale du Centre
Bureau du district de Toronto
5775, rue Yonge, 8e étage
North York (Ontario) M2M 4J1
Téléphone : 416 326-6700
1 800 810-8048 (sans frais)

Bureau du district de Halton-Peel
4145, route North Service,
bureau 300
Burlington (Ontario) L7L 6A3
Téléphone : 905 319-3847
1 800 335-5906 (à partir des indicatifs régionaux 905 ou 509)

Bureau du district de York-Durham
230, route Westney Sud, 5e étage
Ajax (Ontario) L1S 7J5
Téléphone : 905 427-5600
1 800 376-4547

Région du Sud-Ouest

Bureau régional du Sud-Ouest
733, route Exeter
London (Ontario) N6E 1L3
Téléphone : 519 873-5000
1 800 265-7672 (à partir de l'indicatif régional 519)

Bureau du district de Barrie
54 Cedar Pointe Drive
Bureau 1201
Barrie (Ontario) L4N 5R7
Téléphone : 705 739-6441
1 800 890-8511

Bureau du secteur d'Owen Sound
1580, 20e rue Est - C. P. 967
Owen Sound (Ontario) N4K 6H6
Téléphone : 519 371-2901
1 800 265-3783 (à partir de l'indicatif régional 519)

Bureau du district de Sarnia
1094, route London
Sarnia (Ontario) N7S 1P1
Téléphone : 519 336-4030
1 800 387-7784

Bureau du secteur de Windsor
4510 Rhodes Drive, bureau 620
Windsor (Ontario) N8W 5K5
Téléphone : 519 948-1464
1 800 387-8826

Région du Centre-Ouest

Bureau régional de Hamilton
119, rue King Ouest, 12e étage
Hamilton (Ontario) L8P 4Y7
Téléphone : 905 521-7640
1 800 668-4557

Bureau du district de Guelph
1, route Stone Ouest, 4e étage
Guelph (Ontario) N1G 4Y2
Téléphone : 519 826-4255
1 800 265-8658 (à partir de l'indicatif régional 519)

Bureau du district de Hamilton
119, rue King Ouest, 9e étage
Hamilton (Ontario) L8P 4Y7
Téléphone : 905 521-7650
1 800 668-4557

Bureau du district de Niagara
301, rue St. Paul, 9e étage, bureau 15
St. Catharines (Ontario) L2R 7R4
Téléphone : 905 704-3900
1 800 263-1035

Région de l'Est

Bureau régional de Kingston
1259, route Gardiners, bureau 3
Kingston (Ontario) K7P 3J6
Téléphone : 613 549-4000
1 800 267-0974 (à partir des indicatifs régionaux 613, 705 et 905)

Bureau du secteur de Belleville
345, rue College Est
Belleville (Ontario) K8N 5S7
Téléphone : 613 962-9208
1 800 860-2763 (à partir de l'indicatif régional 613)

Bureau du secteur de Cornwall
113, rue Amelia, 1er étage
Cornwall (Ontario) K6H 3P1
Téléphone : 613 933-7402
1 800 860-2760 (à partir de l'indicatif régional 613)

Bureau du district de Kingston
1259, route Gardiners
Kingston (Ontario) K7P 3J6
Téléphone : 613 549-4000 - poste 2692
1 800 267-0974 (à partir des indicatifs régionaux 613, 705 et 905)

Bureau du district d'Ottawa
2430 Don Reid Drive
Ottawa (Ontario) K1H 1E1
Téléphone : 613 521-3450
1 800 860-2195

Bureau du district de Peterborough
300, rue Water, Place Robinson
2e étage, Tour Sud
Peterborough (Ontario) K9J 8M5
Téléphone : 705 755-4300
1 800 558-0595 (à partir des indicatifs régionaux 613, 705 et 905)

Région du Nord

Bureau régional de Thunder Bay
435, rue James Sud, bureau 331
Thunder Bay (Ontario) P7E 6S7
Téléphone : 807 475-1205
1 800 875-7772 (à partir des indicatifs régionaux 705 et 807)

Bureau régional de Kenora
808, rue Robertson
C. P. 5150
Kenora (Ontario) P9N 3X9
Téléphone : 807 468-2718
1 888 367-7622 (à partir de l'indicatif régional 807)

Bureau du secteur de North Bay
191, route Booth, bureaux 16 et 17
North Bay (Ontario) P1A 4K3
Téléphone : 705 497-6865
1 800 609-5553 (à partir de l'indicatif régional 705)

Bureau régional de Sault Ste Marie
289, rue Bay, 3e étage
Sault Ste. Marie (Ontario) P6A 1W7
Téléphone : 705 942-6354
1 800 965-9990 (à partir des indicatifs régionaux 705 et 807)

Bureau du district de Sudbury
199, rue Larch, 12e étage,
bureau 1201
Sudbury (Ontario) P3E 5P9
Téléphone : 705 564-3237
1 800 890-8516 (à partir des indicatifs régionaux 705 et 807)

Bureau du district de Thunder Bay
435, rue James Sud, bureau 331
Thunder Bay (Ontario) P7E 6S7
Téléphone : 807 475-1315
1 800 875-7772 (à partir des indicatifs régionaux 705 et 807)

Bureau du district de Timmins
Complexe du gouvernement
de l'Ontario
5520, route 101 Est, C. P. 3080
South Porcupine (Ontario)
P0N 1H0
Téléphone : 705 235-1500
1 800 380-6615 (à partir des indicatifs régionaux 705 et 807)

Adresses

Ministère des Richesses naturelles

Centres d'information sur les ressources naturelles

À Toronto :

Appel sans frais (en français) : 1 800 667-1840
Appel sans frais (en anglais) : 1 800 667-1940

À Peterborough:

Renseignements généraux : 705 755-2000

Bureaux régionaux et de secteur

Région du Nord-Ouest

Bureau régional de Thunder Bay
435, rue James Sud, bureau 221A
Thunder Bay (Ontario)
P7E 6S8
Téléphone : 807 475-1261

Bureau d'Atikokan
108, avenue Saturn
Atikokan (Ontario) P0T 1C0
Téléphone : 807 597-6971

Bureau de Dryden
479, route Government (route 17), C. P. 730
Dryden (Ontario) P8N 2Z4
Téléphone : 807 223-3341

Bureau de Fort Frances
922, rue Scott
Fort Frances (Ontario)
P9A 1J4
Téléphone : 807 274-5337

Bureau de Geraldton
208, avenue Beamish Ouest
C. P. 640
Geraldton (Ontario)
P0T 1M0
Téléphone : 807 854-1030

Bureau d'Ignace
C. P. 448
Ignace (Ontario) P0T 1T0
Téléphone : 807 934-2233

Bureau de Kenora
808, rue Robertson
C. P. 5080
Kenora (Ontario) P9N 3X9
Téléphone : 807 468-2501

Bureau de Nipigon
5, rue Wadsworth, C. P. 970
Nipigon (Ontario) P0T 2J0
Téléphone : 807 887-5000

Bureau de Red Lake
227, rue Howey, C. P. 5003
Red Lake (Ontario)
P0V 2M0
Téléphone : 807 727-2253

Bureau de Sioux Lookout
49, rue Prince, C. P. 309
Sioux Lookout (Ontario)
P8T 1A6
Téléphone : 807 737-1140

Bureau de Terrace Bay
C. P. 280,
Terrace Bay (Ontario)
P0T 2W0
Téléphone : 807 825-3205

Bureau de Thunder Bay
435, rue James Sud
Bureau B001
Thunder Bay (Ontario)
P7E 6S8
Téléphone : 807 475-1471

Région du Sud

Bureau régional de Peterborough
300, rue Water, 3e étage,
Tour Nord
C. P. 7000
Peterborough (Ontario)
K9J 8M5
Téléphone : 705 755-2000

Bureau du parc Algonquin
C. P. 219
Whitney (Ontario) K0J 2M0
Téléphone : 613 637-2780

Bureau d'Aurora et de la région de Toronto
50, route Bloomington Ouest, R. R. 2
Aurora (Ontario) L4G 3G8
Téléphone : 905 713-7400

Bureau d'Aylmer
615, rue John Nord
Aylmer (Ontario) N5H 2S8
Téléphone : 519 773-9241

Bureau de Bancroft
106, rue Monck, C. P. 500
Bancroft (Ontario) K0L 1C0
Téléphone : 613 332-3940

Bureau de Bracebridge
R.R. 2,
1350, route High Falls
Bracebridge (Ontario)
P1L 1W9
Téléphone : 705 645-8747

Bureau de Chatham
870, rue Richmond Ouest,
C. P. 1168
Chatham (Ontario)
N7M 5L8
Téléphone : 519 354-7340
(Ce bureau n'est pas ouvert au public.)

Bureau de Clinton
100, rue Don, C. P. 819
Clinton (Ontario) N0M 1L0
Téléphone : 519 482-3428

Bureau de Guelph
1, route Stone Ouest
Guelph (Ontario) N1G 4Y2
Téléphone : 519 826-4955

Bureau de Kemptville
C. P. 2002
10 Campus Drive
Kemptville (Ontario)
K0G 1J0
Téléphone : 613 258-8204

Bureau de Kingston
Édifice du gouvernement de l'Ontario
Complexe Beachgrove
51 Heakes Lane
Kingston (Ontario)
K7M 9B1
Téléphone : 613 531-5700

Bureau de Midhurst
2284, route Nursery
Midhurst (Ontario) L0L 1X0
Téléphone : 705 725-7500

Bureau de Minden
12698, route 35, C.P. 820
Minden (Ontario) K0M 2K0
Téléphone : 705 286-1521

Bureau de Niagara
C. P. 5000
4890, avenue Victoria Nord
Vineland Station (Ontario)
L0R 2E0
Téléphone : 905 562-4147

Bureau d'Owen Sound
1450, 7e avenue Est
Owen Sound (Ontario)
N4K 2Z1
Téléphone : 519 376-3860

Bureau de Parry Sound
7, rue Bay
Parry Sound (Ontario)
P2A 1S4
Téléphone : 705 746-4201

Bureau de Pembroke
31 Riverside Drive, C. P. 220
Pembroke (Ontario)
K8A 8R6
Téléphone : 613 732-3661

Bureau de Peterborough
300, rue Water, C. P. 7000
Peterborough (Ontario)
K9J 8M5
Téléphone : 705 755-2001

Région du Nord-Est

Bureau régional de South Porcupine
Complexe du gouvernement de l'Ontario
5520, route 101 Est,
C. P. 3020
South Porcupine (Ontario)
P0N 1H0
Téléphone : 705 235-1157

Bureau de Blind River
62, avenue Queen
Blind River (Ontario)
P0R 1B0
Téléphone : 705 356-2234

Bureau de Chapleau
190, rue Cherry
Chapleau (Ontario)
P0M 1K0
Téléphone : 705 864-1710

Bureau de Cochrane
2, avenue Third, C. P. 730
Cochrane (Ontario)
P0L 1C0
Téléphone : 705 272-4365

Bureau d'Espanola
148, rue Fleming
Espanola (Ontario)
P5E 1R8
Téléphone : 705 869-1330

Bureau de Gogama
2000, avenue Low, C. P. 129
Gogama (Ontario)
P0M 1W0
Téléphone : 705 894-2000

Bureau de Hearst
613, rue Front, C. P. 670
Hearst (Ontario) P0L 1N0
Téléphone : 705 362-4346

Bureau de Kapuskasing
122, route Government Ouest
Kapuskasing (Ontario)
P5N 2X8
Téléphone : 705 335-6191

Bureau de Kirkland Lake
10, route Government Est
C. P. 910
Kirkland Lake (Ontario)
P2N 3K4
Téléphone : 705 568-3222

Bureau de Manitouwadge
C.P. 309
Manitouwadge (Ontario)
P0T 2C0
Téléphone : 807 826-3225

Bureau de Moosonee
34, route Revillion, C. P. 190
Moosonee (Ontario)
P0L 1Y0
Téléphone : 705 336-2987

Bureau de North Bay
3301, route Trout Lake
North Bay (Ontario)
P1A 4L7
Téléphone : 705 475-5550

Bureau de Sault Ste. Marie
64, rue Church
Sault Ste. Marie (Ontario)
P6A 3H3
Téléphone : 705 949-1231

Bureau de Sudbury
3767, route 69 Sud, bureau 5
Sudbury (Ontario) P3G 1E7
Téléphone : 705 564-7823

Bureau de Timmins
Complexe du gouvernement de l'Ontario
5520, route 101 Est
C. P. 3090
South Porcupine (Ontario)
P0N 1H0
Téléphone : 705 235-1300

Bureau de Wawa
48, route Mission, C. P. 1160
Wawa (Ontario) P0S 1K0
Téléphone : 705 856-2396

Santé Canada
Téléphone : 613 957-2991
www.hc-sc.gc.ca

Agence canadienne d'inspection des aliments
Téléphone : 905 795-9666
www.inspection.gc.ca

The Ontario Federation of Anglers and Hunters
4601, route Guthrie,
C. P. 2800
Peterborough (Ontario)
K9J 8L5
Téléphone : 705 748-6324
www.ofah.org

Southern Ontario
Sud de l'Ontario

Length/ Longueur: 15 6" | 20 8" | 25 10" | 30 12" | 35 14" | 40 16" | 45 18" | 50 20" | 55 22" | 60 24" | 65 26" | 70 28" | 75 30" | >75 cm >30"

Ardoch Lake / Lac Ardoch
Clarendon Twp./Canton de Clarendon, Frontenac Co./Cté de Frontenac — 4456/7652

	15 6"	20 8"	25 10"	30 12"	35 14"	40 16"	45 18"	50 20"	55 22"	60 24"	65 26"	70 28"	75 30"	>75 cm >30"
Northern Pike[1] / Brochet[1]									8 / 4					
Walleye[1] / Doré[1]					8 / 8		4		0					
Yellow Perch[1] / Perchaude[1]		8 / 8												
White Sucker[1] / Meunier noir[1]					8 / 8									

Arran Lake / Lac Arran
Arran Twp./Canton d'Arran, Bruce Co./Cté de Bruce — 4429/8115

	15 6"	20 8"	25 10"	30 12"	35 14"	40 16"	45 18"	50 20"	55 22"	60 24"	65 26"	70 28"	75 30"	>75 cm >30"
Northern Pike[1] / Brochet[1]					8 / 8					4				
Yellow Perch[1] / Perchaude[1]		8 / 8		4										

Arrowhead Lake / Lac Arrowhead
Chaffey Twp./Canton de Chaffey, Muskoka D. M./Mun. de dist. de Muskoka — 4524/7912

	15 6"	20 8"	25 10"	30 12"	35 14"	40 16"	45 18"	50 20"	55 22"	60 24"	65 26"	70 28"	75 30"	>75 cm >30"
Smallmouth Bass[4]				8	4	2	0							
Achigan à petite bouche[4]				4	0									

Arthurs Lake / Lac Arthurs
Mills Twp./Canton de Mills, Parry Sound Dist./Dist. de Parry Sound — 4556/7950

	15 6"	20 8"	25 10"	30 12"	35 14"	40 16"	45 18"	50 20"	55 22"	60 24"	65 26"	70 28"	75 30"	>75 cm >30"
Walleye[1] / Doré[1]				8 / 4			4 / 0							

Ashby Lake / Lac Ashby
Ashby Twp./Canton d'Ashby, Lennox & Addington Co./Cté de Lennox et d'Addington — 4504/7723

	15 6"	20 8"	25 10"	30 12"	35 14"	40 16"	45 18"	50 20"	55 22"	60 24"	65 26"	70 28"	75 30"	>75 cm >30"
Lake Trout[2] / Truite de lac[2]						8 / 8	4							
Smallmouth Bass[2] / Achigan à petite bouche[2]			8 / 8	4		4 / 0								

Ausable River / Rivière Ausable
Lambton, Middlesex & Huron Cos./Cté de Lambton, de Middlesex et de Huron — 4319/8146

	15 6"	20 8"	25 10"	30 12"	35 14"	40 16"	45 18"	50 20"	55 22"	60 24"	65 26"	70 28"	75 30"	>75 cm >30"
Northern Pike[2]						8				4		2		
Brochet[2]					8				4			0		
Walleye[2] / Doré[2]					8 / 4				4 / 0					

Ahmic Lake / Lac Ahmic
Croft Twp./Canton de Croft, Parry Sound Dist./Dist. de Parry Sound — 4537/7942

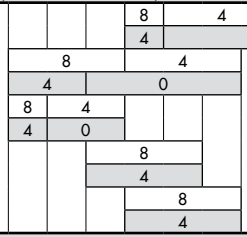

Anstruther Lake / Lac Anstruther
Anstruther Twp./Canton d'Anstruther, Peterborough Co./Cté de Peterborough — 4445/7812

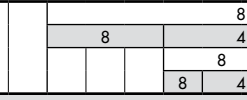

Antoine Lake / Lac Antoine
Palmerston Twp./Canton de Palmerston, Frontenac Co./Cté de Frontenac — 4500/7644

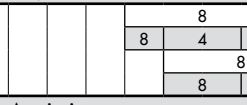

Lake Aquitaine / Lac Aquitaine
Mississauga — 4335/7945

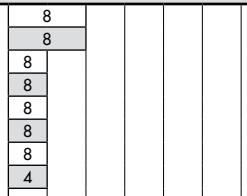

Length/Longueur 15 6" 20 8" 25 10" 30 12" 35 14" 40 16" 45 18" 50 20" 55 22" 60 24" 65 26" 70 28" 75 30" >75 cm >30"

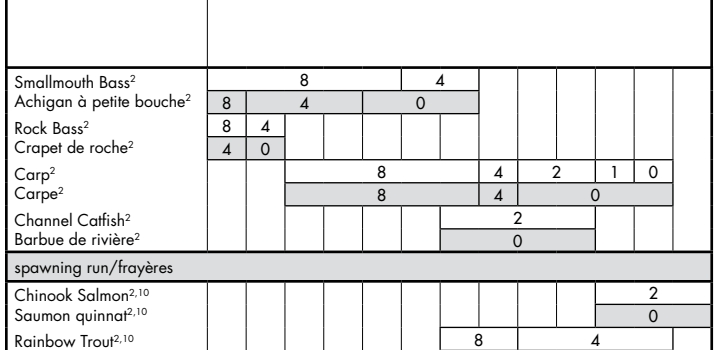

spawning run/frayères

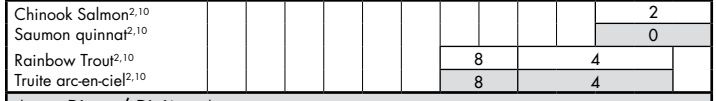

Avon River / Rivière Avon
below Stratford/en aval de Stratford, Perth Co./Cté de Perth — 4322/8057

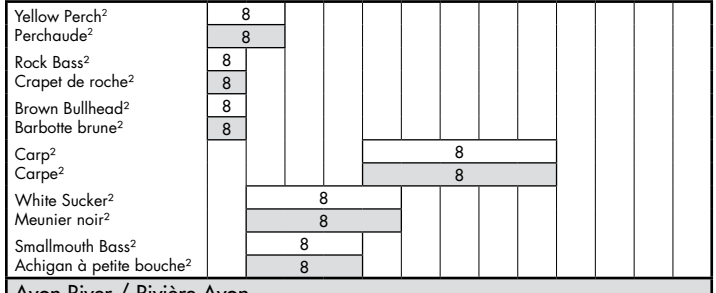

Avon River / Rivière Avon
Lake Victoria/Lac Victoria, North Easthope Twp./Canton de North Easthope, Perth Co./Cté de Perth — 4322/8059

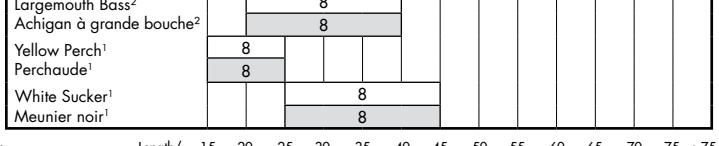

Length/Longueur 15 6" 20 8" 25 10" 30 12" 35 14" 40 16" 45 18" 50 20" 55 22" 60 24" 65 26" 70 28" 75 30" >75 cm >30"

General population/population générale

Sensitive population/population sensible – *Women of child-bearing age and children under 15/Les femmes en âge de procréer et les enfants de moins de 15 ans*

Axe Lake / Lac Axe

Parry Sound Dist. and Muskoka D. M./Dist. de Parry Sound et Mun. de dist. de Muskoka — 4523/7930



Aylen Lake / Lac Aylen

Dickens Twp./Canton de Dickens, Nipissing Dist./Dist. de Nipissing — 4537/7751

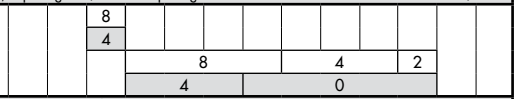

Aylmer Police College Ponds / Étangs Aylmer Police College

Malahide Twp./Canton de Malahide, Elgin Co./Cté. d'Elgin — 4246/8059



Bacon Lake / Lac Bacon

Laurier Twp./Canton de Laurier, Parry Sound Dist./Dist. de Parry Sound — 4553/7921

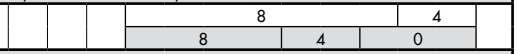

Balsam Lake / Lac Balsam

Fenelon Twp./Canton de Fenelon, Victoria Co./Cté de Victoria — 4435/7850

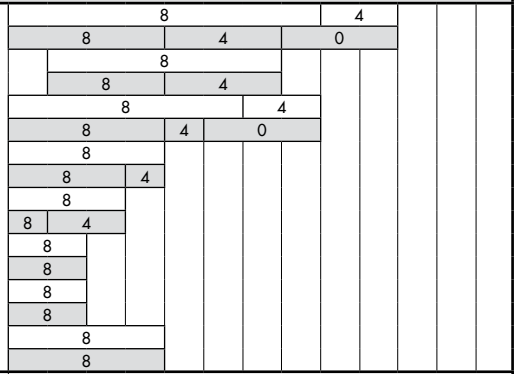

Bass Lake / Lac Bass

Oro & Orillia Twps./Cantons d'Oro et d'Orillia, Simcoe Co./Cté de Simcoe — 4436/7930

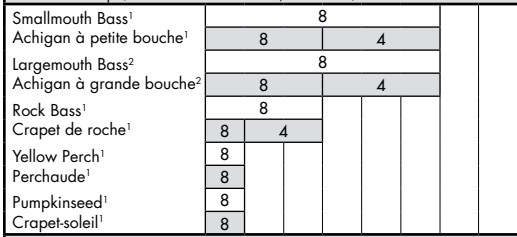

Basshaunt Lake / Lac Basshaunt

Guilford Twp./Canton de Guilford, Haliburton Co./Cté de Haliburton — 4507/7828

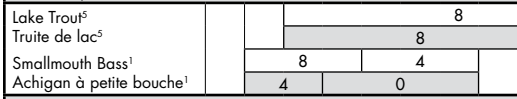

Bay Lake / Lac Bay

Perry Twp./Canton de Perry, Parry Sound Dist./Dist. de Parry Sound — 4530/7912

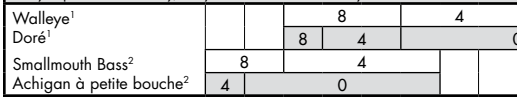

Bayfield River / Rivière Bayfield

Below County Rd. 31/En aval du chemin de comté 31, Huron Co./Cté de Huron — 4334/8138

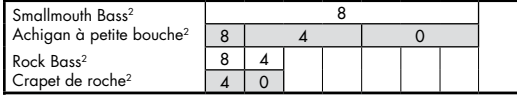

spawning run/frayères



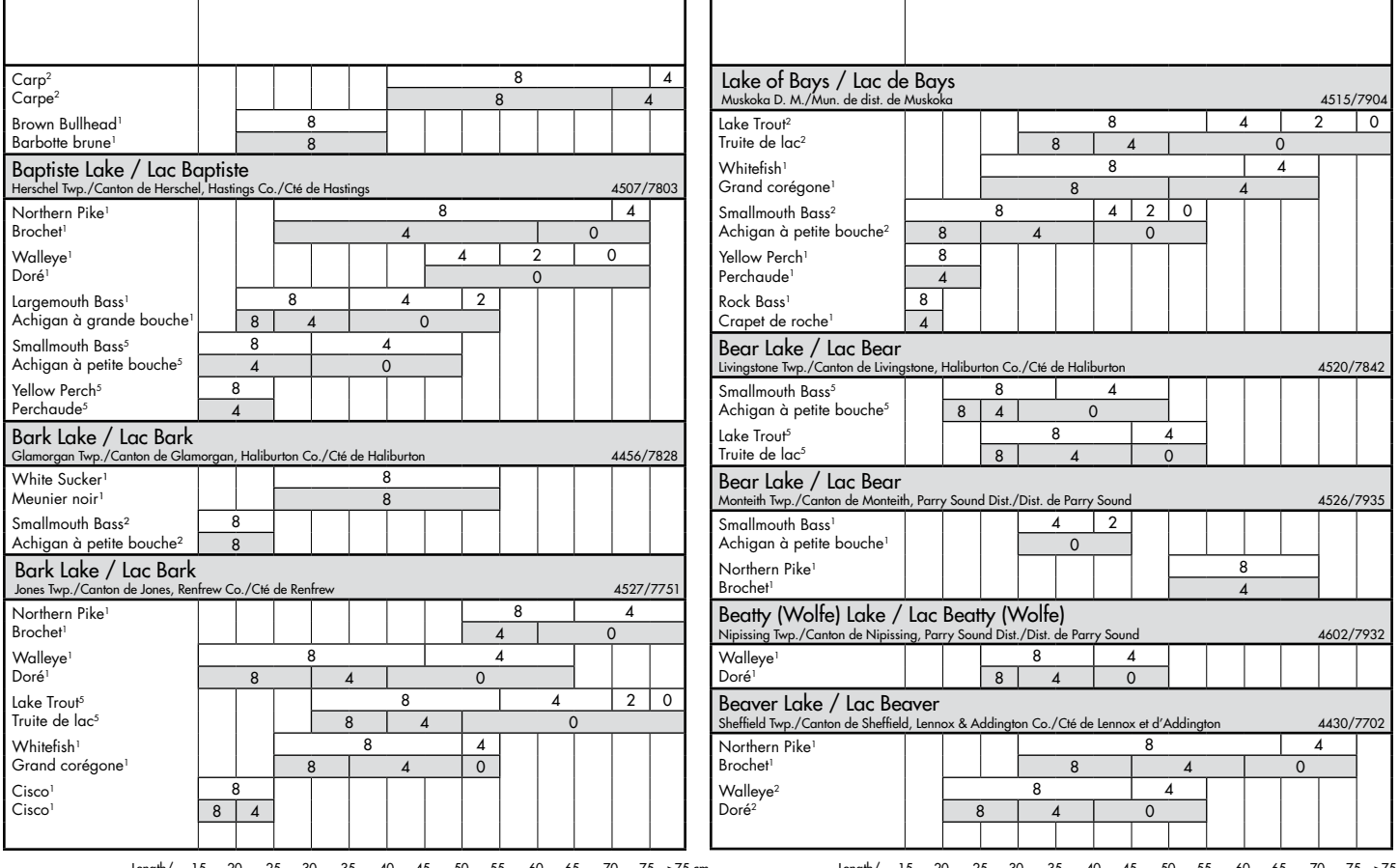

General population/population générale

Sensitive population/population sensible – *Women of child-bearing age and children under 15/Les femmes en âge de procréer et les enfants de moins de 15 ans*

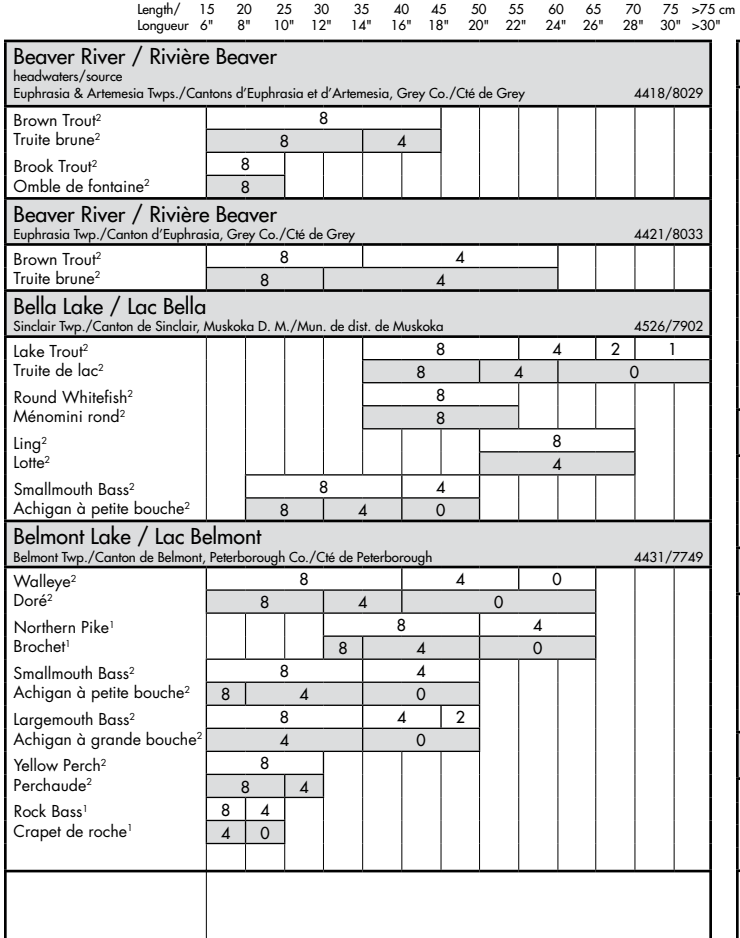
Length/ Longueur
15 6"
20 8"
25 10"
30 12"
35 14"
40 16"
45 18"
50 20"
55 22"
60 24"
65 26"
70 28"
75 30"
>75 cm >30"
Beaver River / Rivière Beaver
headwaters/source
Euphrasia & Artemesia Twps./Cantons d'Euphrasia et d'Artemesia, Grey Co./Cté de Grey
4418/8029
Brown Trout2
Truite brune2
Brook Trout2
Omble de fontaine2
Beaver River / Rivière Beaver
Euphrasia Twp./Canton d'Euphrasia, Grey Co./Cté de Grey
4421/8033
Brown Trout2
Truite brune2
Bella Lake / Lac Bella
Sinclair Twp./Canton de Sinclair, Muskoka D. M./Mun. de dist. de Muskoka
4526/7902
Lake Trout2
Truite de lac2
Round Whitefish2
Ménomini rond2
Ling2
Lotte2
Smallmouth Bass2
Achigan à petite bouche2
Belmont Lake / Lac Belmont
Belmont Twp./Canton de Belmont, Peterborough Co./Cté de Peterborough
4431/7749
Walleye2
Doré2
Northern Pike1
Brochet1
Smallmouth Bass2
Achigan à petite bouche2
Largemouth Bass2
Achigan à grande bouche2
Yellow Perch2
Perchaude2
Rock Bass1
Crapet de roche1

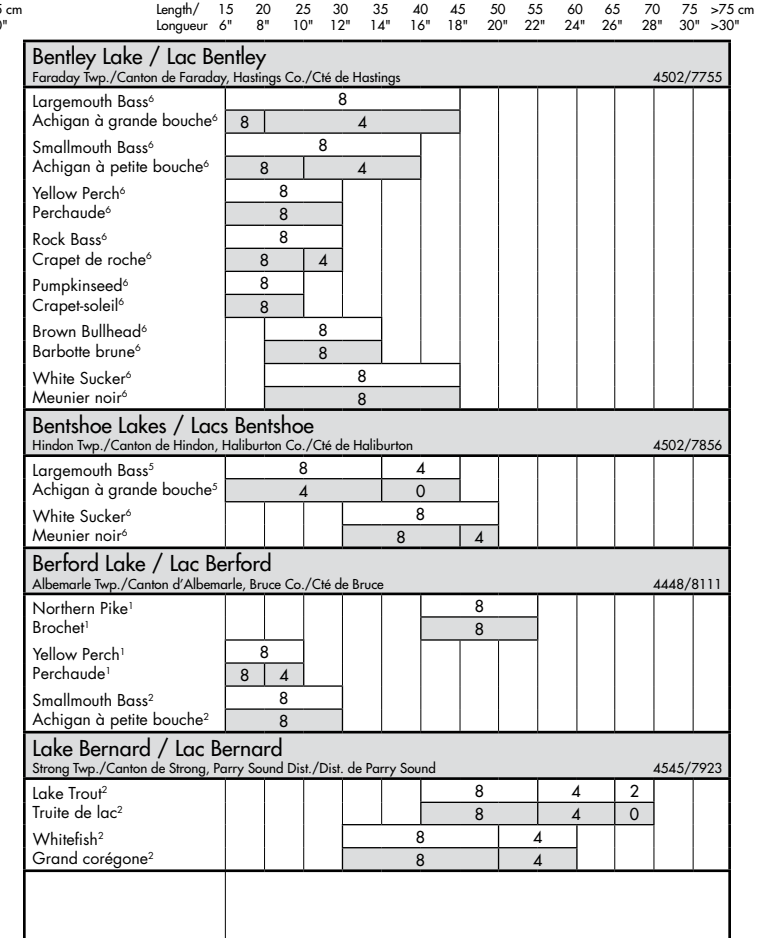
Length/ Longueur
15 6"
20 8"
25 10"
30 12"
35 14"
40 16"
45 18"
50 20"
55 22"
60 24"
65 26"
70 28"
75 30"
>75 cm >30"
Bentley Lake / Lac Bentley
Faraday Twp./Canton de Faraday, Hastings Co./Cté de Hastings
4502/7755
Largemouth Bass6
Achigan à grande bouche6
Smallmouth Bass6
Achigan à petite bouche6
Yellow Perch6
Perchaude6
Rock Bass6
Crapet de roche6
Pumpkinseed6
Crapet-soleil6
Brown Bullhead6
Barbotte brune6
White Sucker6
Meunier noir6
Bentshoe Lakes / Lacs Bentshoe
Hindon Twp./Canton de Hindon, Haliburton Co./Cté de Haliburton
4502/7856
Largemouth Bass5
Achigan à grande bouche5
White Sucker6
Meunier noir6
Berford Lake / Lac Berford
Albemarle Twp./Canton d'Albemarle, Bruce Co./Cté de Bruce
4448/8111
Northern Pike1
Brochet1
Yellow Perch1
Perchaude1
Smallmouth Bass2
Achigan à petite bouche2
Lake Bernard / Lac Bernard
Strong Twp./Canton de Strong, Parry Sound Dist./Dist. de Parry Sound
4545/7923
Lake Trout2
Truite de lac2
Whitefish2
Grand corégone2

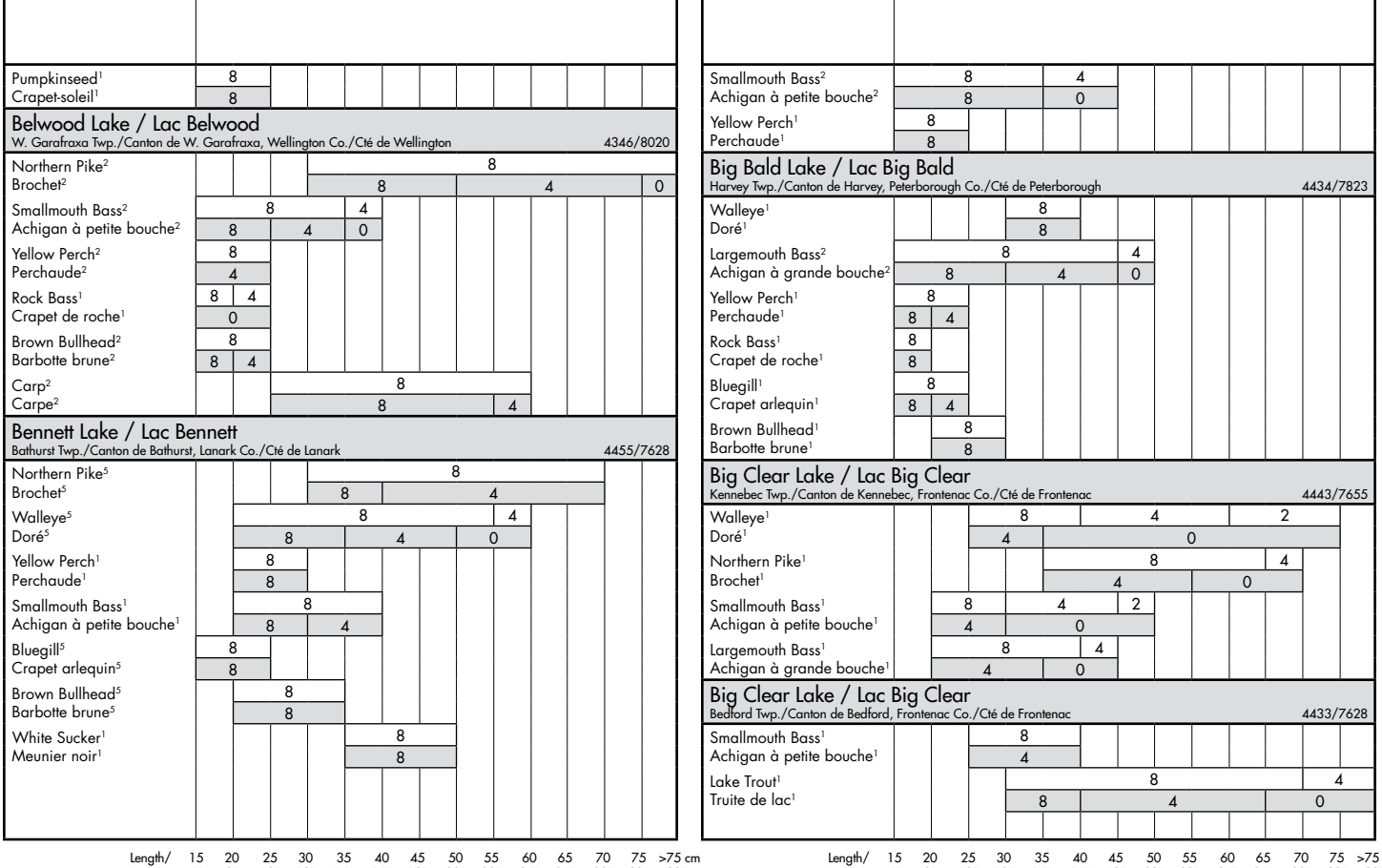

General population/population générale

Sensitive population/population sensible – *Women of child-bearing age and children under 15/Les femmes en âge de procréer et les enfants de moins de 15 ans*

Big Creek / Ruisseau Big
south of Delhi/sud de Delhi
Haldimand-Norfolk R. M./Mun. rég. de Haldimand-Norfolk — 4247/8030

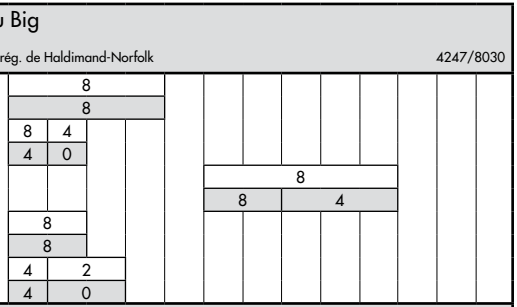

Big Creek / Ruisseau Big
spawning run/frayères
Haldimand-Norfolk R. M./Mun. rég. de Haldimand-Norfolk — 4236/8026

Big Gull Lake / Lac Big Gull
Barrie, Clarendon & Kennebec Twps./Cantons de Barrie, de Clarendon et de Kennebec
Frontenac Co./Cté de Frontenac — 4450/7658

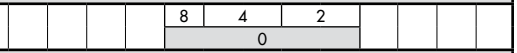

Big Mink Lake / Lac Big Mink
McClure Twp./Canton de McClure, Hastings Co./Cté de Hastings — 4518/7805

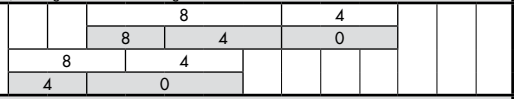

Big Porcupine Lake / Lac Big Porcupine
Lawrence Twp./Canton de Lawrence, Haliburton Co./Cté de Haliburton — 4527/7837

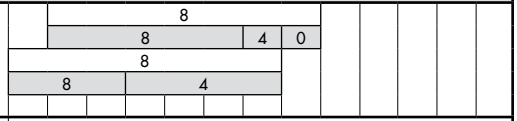

Bigwind Lake / Lac Bigwind
Continued/Suite — 4503/7903

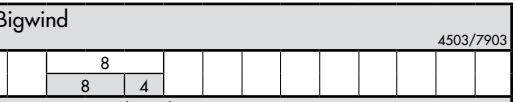

Binbrook Reservoir / Réservoir Binbrook
Lake Niapenco/Lac Niapenco, Hamilton-Wentworth R. M./Mun. rég. de Hamilton-Wentworth — 4307/7948

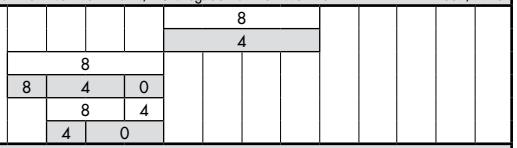

Birchy Lake / Lac Birchy
Havelock Twp./Canton de Havelock, Haliburton Co./Cté de Haliburton — 4512/7835

Black Creek / Ruisseau Black
Willoughby Twp./Canton de Willoughby, Niagara R. M./Mun. rég. de Niagara — 4256/7904

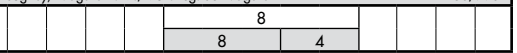

Black Lake / Lac Black
Lutterworth Twp./Canton de Lutterworth, Haliburton Co./Cté de Haliburton — 4449/7849

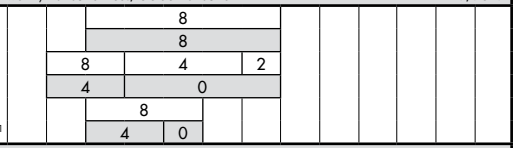

Black Lake / Lac Black
N. Burgess Twp./Canton de Burgess N., Lanark Co./Cté de Lanark — 4446/7618

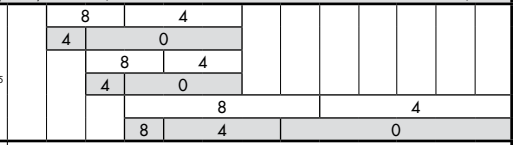

Big Rideau Lake / Lac Big Rideau

S. Burgess Twp./Canton de Burgess S., Leeds Co./Cté de Leeds — 4446/7613

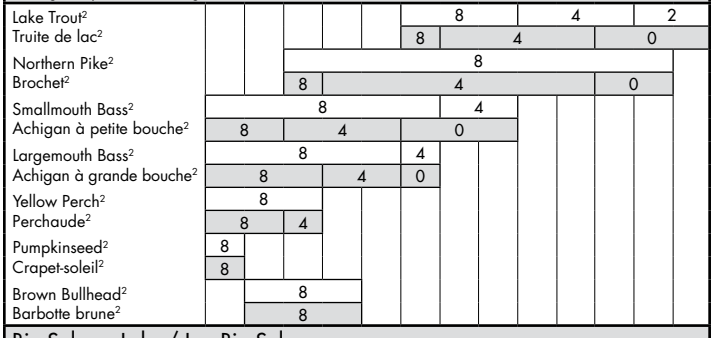

Big Salmon Lake / Lac Big Salmon

Bedford Twp./Canton de Bedford, Frontenac Co./Cté de Frontenac — 4432/7630

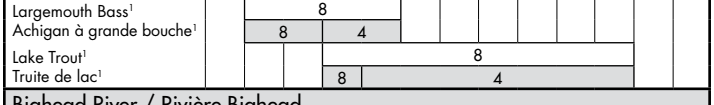

Bighead River / Rivière Bighead

headwaters/source, Holland Twp./Canton de Holland, Grey Co./Cté de Grey — 4427/8046

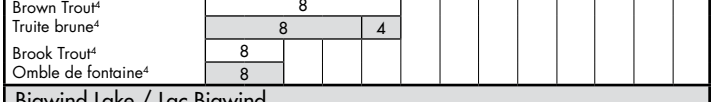

Bigwind Lake / Lac Bigwind

Oakley Twp./Canton d'Oakley, Muskoka D. M./Mun. de dist. de Muskoka — 4503/7903

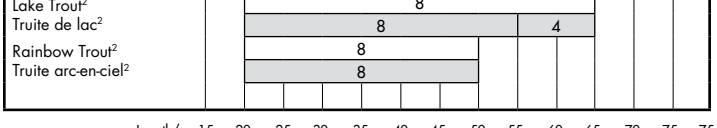



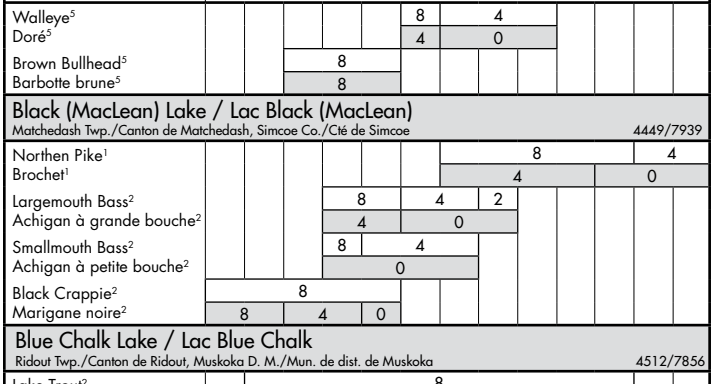

Black (MacLean) Lake / Lac Black (MacLean)

Matchedash Twp./Canton de Matchedash, Simcoe Co./Cté de Simcoe — 4449/7939

Blue Chalk Lake / Lac Blue Chalk

Ridout Twp./Canton de Ridout, Muskoka D. M./Mun. de dist. de Muskoka — 4512/7856

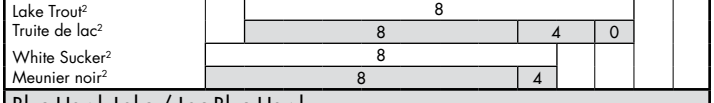

Blue Hawk Lake / Lac Blue Hawk

Dysart Twp./Canton de Dysart, Haliburton Co./Cté de Haliburton — 4500/7827

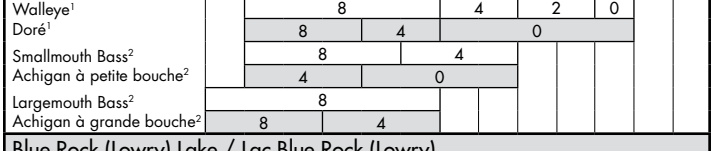

Blue Rock (Lowry) Lake / Lac Blue Rock (Lowry)

Monmouth Twp./Canton de Monmouth, Haliburton Co./Cté de Haliburton — 4456/7815

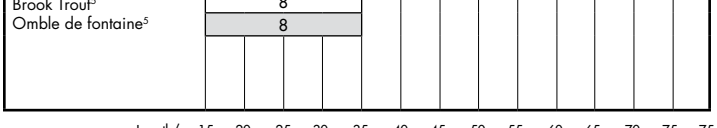



General population/population générale
Sensitive population/population sensible – *Women of child-bearing age and children under 15/Les femmes en âge de procréer et les enfants de moins de 15 ans*

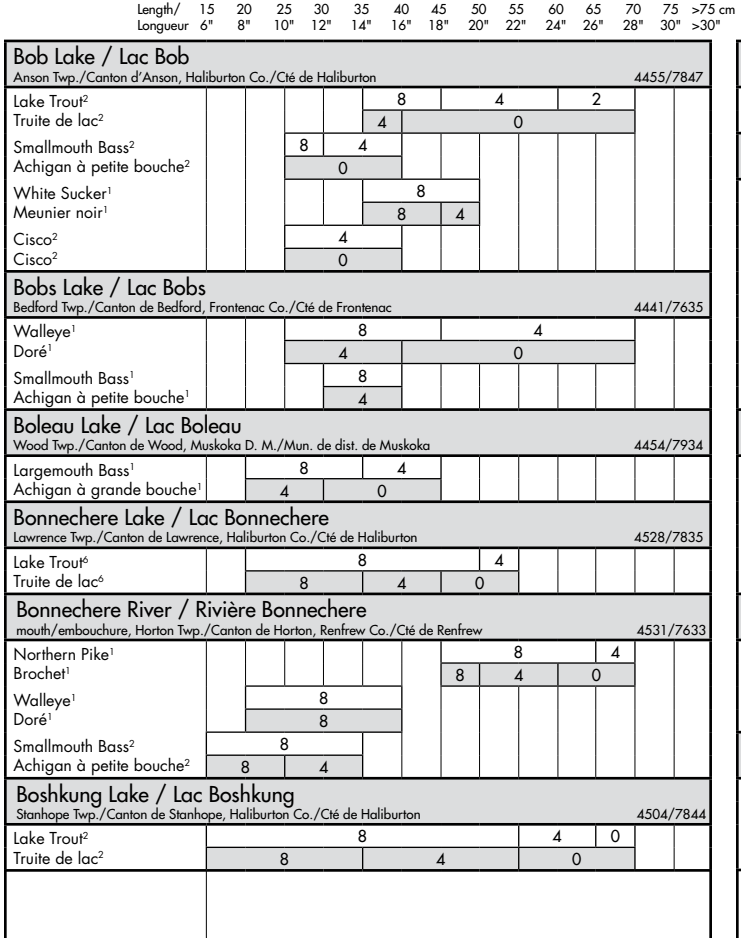
Length/ Longueur
15 6"
20 8"
25 10"
30 12"
35 14"
40 16"
45 18"
50 20"
55 22"
60 24"
65 26"
70 28"
75 30"
>75 cm >30"
Bob Lake / Lac Bob
Anson Twp./Canton d'Anson, Haliburton Co./Cté de Haliburton
4455/7847
Lake Trout2
Truite de lac2
Smallmouth Bass2
Achigan à petite bouche2
White Sucker1
Meunier noir1
Cisco2
Cisco2
Bobs Lake / Lac Bobs
Bedford Twp./Canton de Bedford, Frontenac Co./Cté de Frontenac
4441/7635
Walleye1
Doré1
Smallmouth Bass1
Achigan à petite bouche1
Boleau Lake / Lac Boleau
Wood Twp./Canton de Wood, Muskoka D. M./Mun. de dist. de Muskoka
4454/7934
Largemouth Bass1
Achigan à grande bouche1
Bonnechere Lake / Lac Bonnechere
Lawrence Twp./Canton de Lawrence, Haliburton Co./Cté de Haliburton
4528/7835
Lake Trout6
Truite de lac6
Bonnechere River / Rivière Bonnechere
mouth/embouchure, Horton Twp./Canton de Horton, Renfrew Co./Cté de Renfrew
4531/7633
Northern Pike1
Brochet1
Walleye1
Doré1
Smallmouth Bass2
Achigan à petite bouche2
Boshkung Lake / Lac Boshkung
Stanhope Twp./Canton de Stanhope, Haliburton Co./Cté de Haliburton
4504/7844
Lake Trout2
Truite de lac2
Brady Lake / Lac Brady
Continued/Suite
4503/7850
White Sucker1
Meunier noir1
Brandy Lake / Lac Brandy
Monck Twp./Canton de Monck, Muskoka D. M./Mun. de dist. de Muskoka
4506/7931
Northern Pike1
Brochet1
Walleye1
Doré1
Smallmouth Bass1
Achigan à petite bouche1
Largemouth Bass1
Achigan à grande bouche1
Cisco1
Cisco1
Bronte Creek / Ruisseau Bronte
downstream of Lowville/en aval de Lowville (spawning runs/frayères), Halton R. M./Mun. rég. de Halton
4324/7953
Chinook Salmon2,10
Saumon quinnat2,10
Rainbow Trout2
Truite arc-en-ciel2
Brown Trout2,10
Truite brune2,10
Brule Lake / Lac Brûlé
Miller Twp./Canton de Miller, Frontenac Co./Cté de Frontenac
4503/7703
Lake Trout2
Truite de lac2
Smallmouth Bass2
Achigan à petite bouche2
Buchanan Lake / Lac Buchanan
Brunel Twp./Canton de Brunel, Muskoka D. M./Mun. de dist. de Muskoka
4519/7908
Brook Trout2
Omble de fontaine2

Whitefish[2] 8
Grand corégone[2] 8 4

Smallmouth Bass[1] 8 4
Achigan à petite bouche[1] 8 4 0

Cisco[2] 8
Cisco[2] 8

Rainbow Smelt[1] 8
Éperlan arc-en-ciel[1] 8

Boston Creek / Ruisseau Boston
Oneida Twp./Canton d'Oneida, Haldimand-Norfolk R. M./Mun. rég. de Haldimand-Norfolk 4301/8001

Rock Bass[2] 4 2
Crapet de roche[2] 4 0

Bow Lake / Lac Bow
Faraday Twp./Canton de Faraday, Hastings Co./Cté de Hastings 4501/7756

Smallmouth Bass[2] 8 4 2 0
Achigan à petite bouche[2] 8 4 0

Largemouth Bass[6] 8
Achigan à grande bouche[6] 8 4

Yellow Perch[6] 8
Perchaude[6] 8

Rock Bass[6] 8
Crapet de roche[6] 8

Pumpkinseed[6] 8
Crapet-soleil[6] 8

White Sucker[6] 8
Meunier noir[6] 8

Brady Lake / Lac Brady
Hindon Twp./Canton de Hindon, Haliburton Co./Cté de Haliburton 4503/7850

Smallmouth Bass[2] 8 4
Achigan à petite bouche[2] 4 0

Largemouth Bass[2] 8 4
Achigan à grande bouche[2] 4 0

Yellow Perch[1] 8 4
Perchaude[1] 4 0

Length/Longueur 15 6" 20 8" 25 10" 30 12" 35 14" 40 16" 45 18" 50 20" 55 22" 60 24" 65 26" 70 28" 75 30" >75 cm >30"

Buck Lake / Lac Buck
Bedford Twp./Canton de Bedford, Frontenac Co./Cté de Frontenac 4432/7626

Lake Trout[2] 8
Truite de lac[2] 8 4 0

Largemouth Bass[1] 8
Achigan à grande bouche[1] 8 4

Buck Lake / Lac Buck
Kennebec Twp./Canton de Kennebec, Frontenac Co./Cté de Frontenac 4442/7657

Northern Pike[1] 8 4 0
Brochet[1] 4 0

Walleye[1] 8 4
Doré[1] 4 0

Cisco[1] 8
Cisco[1] 8 4

Buck Lake / Lac Buck
McMurrich Twp./Canton de McMurrich, Parry Sound Dist./Dist. de Parry Sound 4525/7923

Northern Pike[1] 8 4 2 0
Brochet[1] 0

Walleye[1] 2 0
Doré[1] 0

Largemouth Bass[1] 8 4 2
Achigan à grande bouche[1] 4 0

Smallmouth Bass[1] 4 2
Achigan à petite bouche[1] 0

Yellow Perch[1] 4
Perchaude[1] 0

Buck (McCann) Lake / Lac Buck (McCann)
Proudfoot Twp./Canton de Proudfoot, Parry Sound Dist./Dist. de Parry Sound 4541/7910

Lake Trout[2] 8
Truite de lac[2] 8 4

Buck Lake / Lac Buck
Sinclair Twp./Canton de Sinclair, Muskoka D. M./Mun. de dist. de Muskoka 4523/7900

Lake Trout[1] 8
Truite de lac[1] 8

Length/Longueur 15 6" 20 8" 25 10" 30 12" 35 14" 40 16" 45 18" 50 20" 55 22" 60 24" 65 26" 70 28" 75 30" >75 cm >30"

General population/population générale
Sensitive population/population sensible – *Women of child-bearing age and children under 15/Les femmes en âge de procréer et les enfants de moins de 15 ans*

Length/ Longueur
15 6"
20 8"
25 10"
30 12"
35 14"
40 16"
45 18"
50 20"
55 22"
60 24"
65 26"
70 28"
75 30"
>75 cm >30"
Buck Lake / Lac Buck
Continued/Suite
4523/7900
Rainbow Trout2
Truite arc-en-ciel2
Smallmouth Bass2
Achigan à petite bouche2
Buckhorn Lake / Lac Buckhorn
Peterborough Co./Cté de Peterborough
4429/7823
Walleye5
Doré5
Smallmouth Bass5
Achigan à petite bouche5
Largemouth Bass2
Achigan à grande bouche2
Yellow Perch5
Perchaude5
Rock Bass1
Crapet de roche1
Pumpkinseed1
Crapet-soleil1
Bluegill1
Crapet arlequin1
Black Crappie2
Marigane noire2
Carp2
Carpe2
Brown Bullhead2
Barbotte brune2
Buckshot Lake / Lac Buckshot
Miller Twp./Canton de Miller, Frontenac Co./Cté de Frontenac
4500/7704
Walleye4
Doré4
Smallmouth Bass4
Achigan à petite bouche4

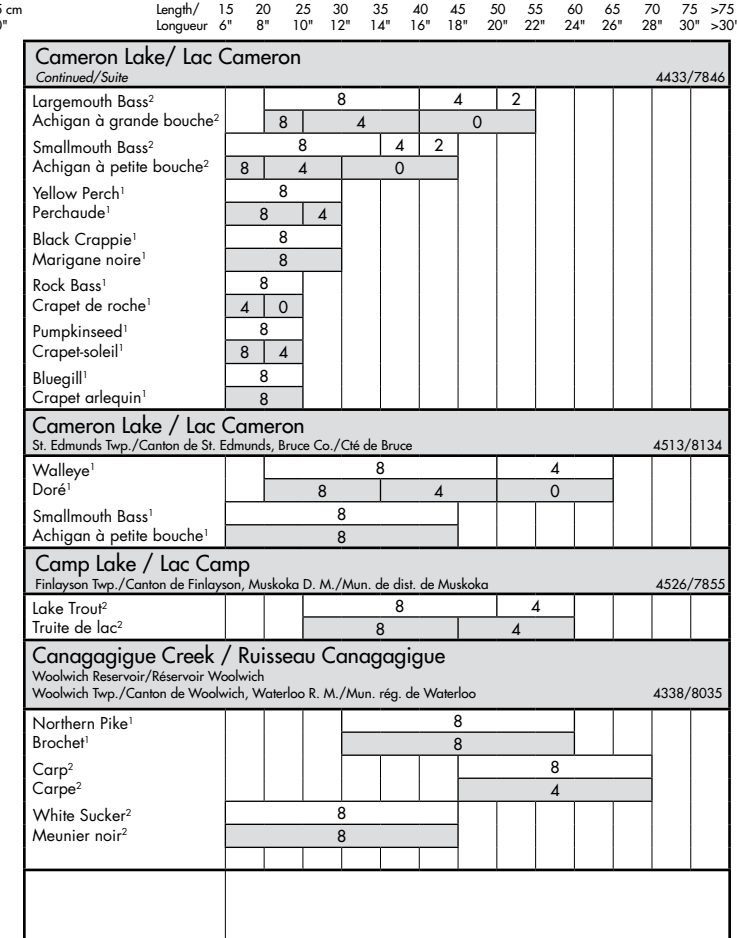
Length/ Longueur
15 6"
20 8"
25 10"
30 12"
35 14"
40 16"
45 18"
50 20"
55 22"
60 24"
65 26"
70 28"
75 30"
>75 cm >30"
Cameron Lake/ Lac Cameron
Continued/Suite
4433/7846
Largemouth Bass2
Achigan à grande bouche2
Smallmouth Bass2
Achigan à petite bouche2
Yellow Perch1
Perchaude1
Black Crappie1
Marigane noire1
Rock Bass1
Crapet de roche1
Pumpkinseed1
Crapet-soleil1
Bluegill1
Crapet arlequin1
Cameron Lake / Lac Cameron
St. Edmunds Twp./Canton de St. Edmunds, Bruce Co./Cté de Bruce
4513/8134
Walleye1
Doré1
Smallmouth Bass1
Achigan à petite bouche1
Camp Lake / Lac Camp
Finlayson Twp./Canton de Finlayson, Muskoka D. M./Mun. de dist. de Muskoka
4526/7855
Lake Trout2
Truite de lac2
Canagagigue Creek / Ruisseau Canagagigue
Woolwich Reservoir/Réservoir Woolwich
Woolwich Twp./Canton de Woolwich, Waterloo R. M./Mun. rég. de Waterloo
4338/8035
Northern Pike1
Brochet1
Carp2
Carpe2
White Sucker2
Meunier noir2

Buller Lake / Lac Buller
Lutterworth Twp./Canton de Lutterworth, Haliburton Co./Cté de Haliburton — 4448/7846

Bull Lake / Lac Bull
Kennebec Twp./Canton de Kennebec, Frontenac Co./Cté de Frontenac — 4441/7658

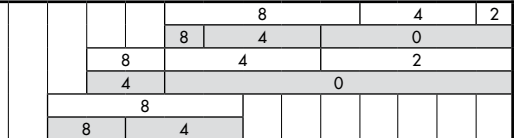

Burns Lake / Lac Burns
Griffith Twp./Canton de Griffith, Renfrew Co./Cté de Renfrew — 4519/7705

Cache Lake / Lac Cache
Canisbay Twp./Canton de Canisbay, Nipissing Dist./Dist. de Nipissing — 4532/7835

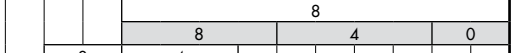

Calabogie Lake / Lac Calabogie
Blithfield & Bagot Twps./Cantons de Blithfield et de Bagot, Renfrew Co./ Cté de Renfrew — 4516/7645

Cameron Lake/ Lac Cameron
Fenelon Twp./Canton de Fenelon, Victoria Co./Cté de Victoria — 4433/7846

Length/ Longueur: 15 6" | 20 8" | 25 10" | 30 12" | 35 14" | 40 16" | 45 18" | 50 20" | 55 22" | 60 24" | 65 26" | 70 28" | 75 30" | >75 cm >30"

Canagagigue Creek / Ruisseau Canagagigue
upstream of Elmira/ en amont d'Elmira
Woolwich Twp./Canton de Woolwich, Waterloo R. M./Mun. rég. de Waterloo — 4337/8035

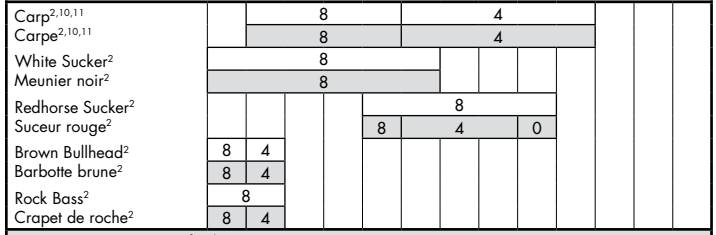

Canagagigue Creek / Ruisseau Canagagigue
downstream of Elmira/ en aval d'Elmira
Woolwich Twp./Canton de Woolwich, Waterloo R. M./Mun. rég. de Waterloo — 4336/8033

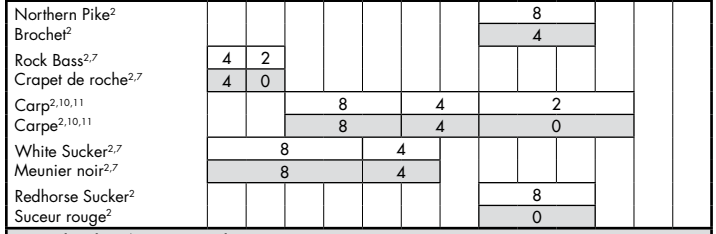

Canal Lake / Lac Canal
Carden & Eldon Twps./Cantons de Carden et d'Eldon, Victoria Co./Cté de Victoria — 4434/7903

Length/ Longueur: 15 6" | 20 8" | 25 10" | 30 12" | 35 14" | 40 16" | 45 18" | 50 20" | 55 22" | 60 24" | 65 26" | 70 28" | 75 30" | >75 cm >30"

General population/population générale
Sensitive population/population sensible – *Women of child-bearing age and children under 15/Les femmes en âge de procréer et les enfants de moins de 15 ans*

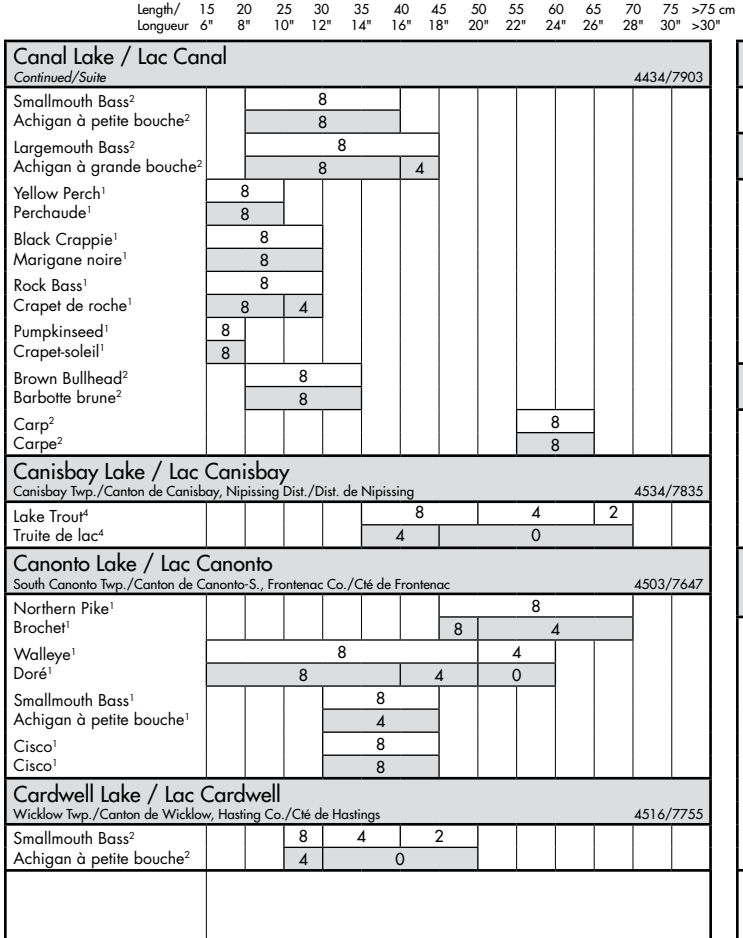
Length/ Longueur
15 6"
20 8"
25 10"
30 12"
35 14"
40 16"
45 18"
50 20"
55 22"
60 24"
65 26"
70 28"
75 30"
>75 cm >30"
Canal Lake / Lac Canal
Continued/Suite
4434/7903
Smallmouth Bass2
Achigan à petite bouche2
Largemouth Bass2
Achigan à grande bouche2
Yellow Perch1
Perchaude1
Black Crappie1
Marigane noire1
Rock Bass1
Crapet de roche1
Pumpkinseed1
Crapet-soleil1
Brown Bullhead2
Barbotte brune2
Carp2
Carpe2
Canisbay Lake / Lac Canisbay
Canisbay Twp./Canton de Canisbay, Nipissing Dist./Dist. de Nipissing
4534/7835
Lake Trout4
Truite de lac4
Canonto Lake / Lac Canonto
South Canonto Twp./Canton de Canonto-S., Frontenac Co./Cté de Frontenac
4503/7647
Northern Pike1
Brochet1
Walleye1
Doré1
Smallmouth Bass1
Achigan à petite bouche1
Cisco1
Cisco1
Cardwell Lake / Lac Cardwell
Wicklow Twp./Canton de Wicklow, Hasting Co./Cté de Hastings
4516/7755
Smallmouth Bass2
Achigan à petite bouche2

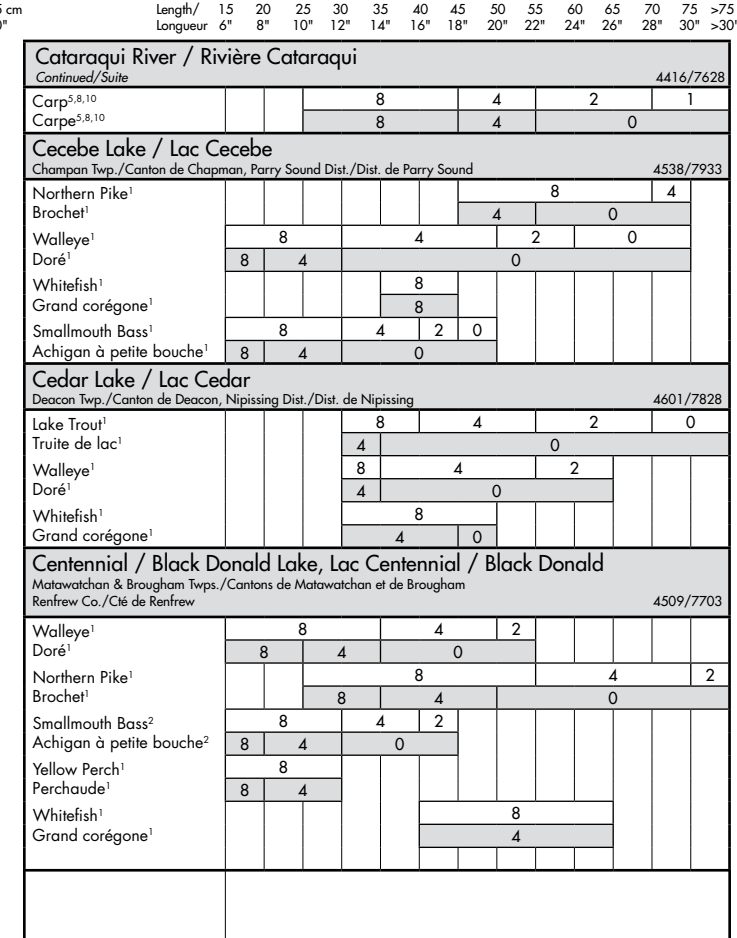
Length/ Longueur
15 6"
20 8"
25 10"
30 12"
35 14"
40 16"
45 18"
50 20"
55 22"
60 24"
65 26"
70 28"
75 30"
>75 cm >30"
Cataraqui River / Rivière Cataraqui
Continued/Suite
4416/7628
Carp5,8,10
Carpe5,8,10
Cecebe Lake / Lac Cecebe
Champan Twp./Canton de Chapman, Parry Sound Dist./Dist. de Parry Sound
4538/7933
Northern Pike1
Brochet1
Walleye1
Doré1
Whitefish1
Grand corégone1
Smallmouth Bass1
Achigan à petite bouche1
Cedar Lake / Lac Cedar
Deacon Twp./Canton de Deacon, Nipissing Dist./Dist. de Nipissing
4601/7828
Lake Trout1
Truite de lac1
Walleye1
Doré1
Whitefish1
Grand corégone1
Centennial / Black Donald Lake, Lac Centennial / Black Donald
Matawatchan & Brougham Twps./Cantons de Matawatchan et de Brougham
Renfrew Co./Cté de Renfrew
4509/7703
Walleye1
Doré1
Northern Pike1
Brochet1
Smallmouth Bass2
Achigan à petite bouche2
Yellow Perch1
Perchaude1
Whitefish1
Grand corégone1

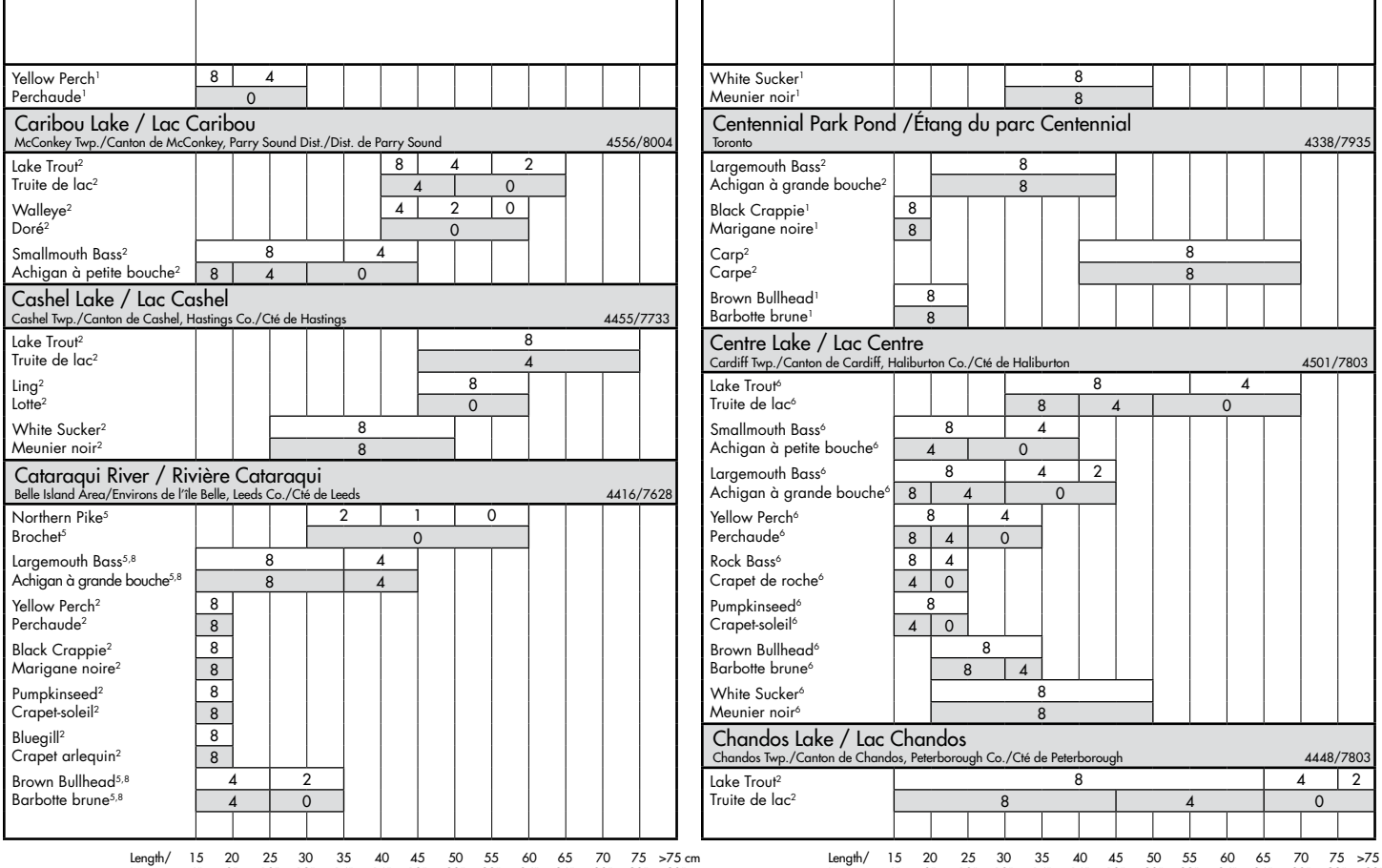

General population/population générale

Sensitive population/population sensible – *Women of child-bearing age and children under 15/Les femmes en âge de procréer et les enfants de moins de 15 ans*

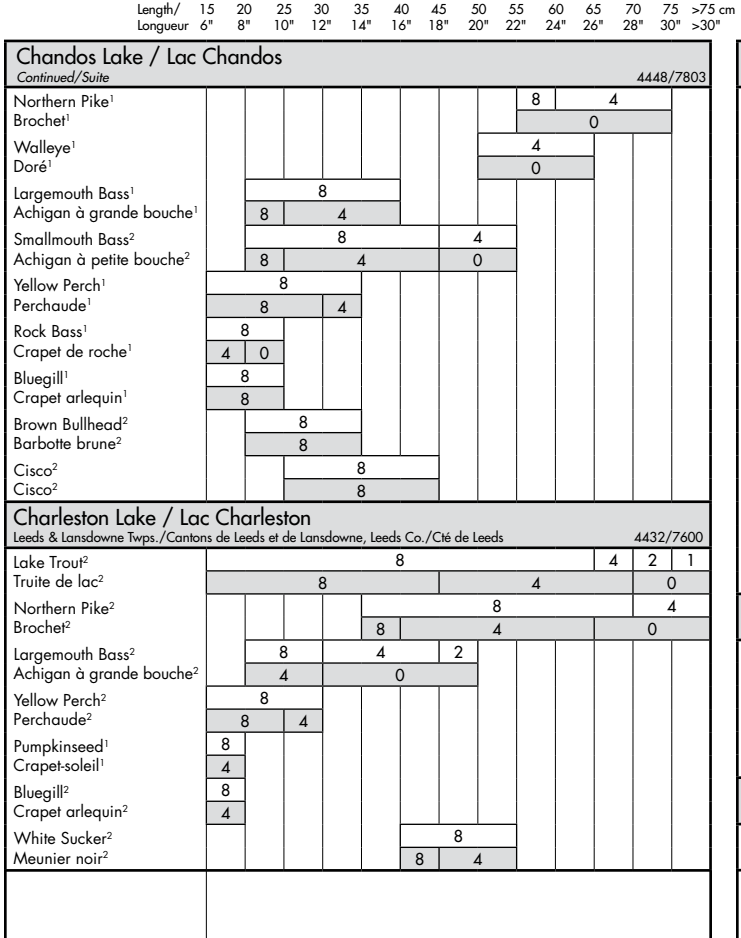
Length/ Longueur
15 6"
20 8"
25 10"
30 12"
35 14"
40 16"
45 18"
50 20"
55 22"
60 24"
65 26"
70 28"
75 30"
>75 cm >30"
Chandos Lake / Lac Chandos
Continued/Suite
4448/7803
Northern Pike1
Brochet1
Walleye1
Doré1
Largemouth Bass1
Achigan à grande bouche1
Smallmouth Bass2
Achigan à petite bouche2
Yellow Perch1
Perchaude1
Rock Bass1
Crapet de roche1
Bluegill1
Crapet arlequin1
Brown Bullhead2
Barbotte brune2
Cisco2
Cisco2
Charleston Lake / Lac Charleston
Leeds & Lansdowne Twps./Cantons de Leeds et de Lansdowne, Leeds Co./Cté de Leeds
4432/7600
Lake Trout2
Truite de lac2
Northern Pike2
Brochet2
Largemouth Bass2
Achigan à grande bouche2
Yellow Perch2
Perchaude2
Pumpkinseed1
Crapet-soleil1
Bluegill2
Crapet arlequin2
White Sucker2
Meunier noir2

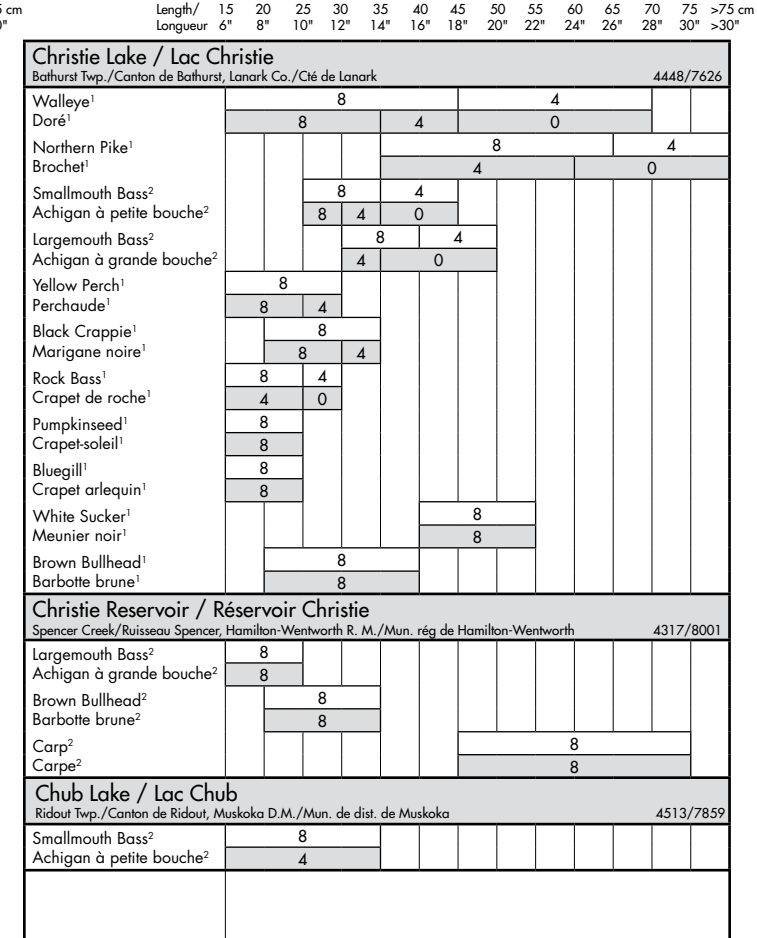
Length/ Longueur
15 6"
20 8"
25 10"
30 12"
35 14"
40 16"
45 18"
50 20"
55 22"
60 24"
65 26"
70 28"
75 30"
>75 cm >30"
Christie Lake / Lac Christie
Bathurst Twp./Canton de Bathurst, Lanark Co./Cté de Lanark
4448/7626
Walleye1
Doré1
Northern Pike1
Brochet1
Smallmouth Bass2
Achigan à petite bouche2
Largemouth Bass2
Achigan à grande bouche2
Yellow Perch1
Perchaude1
Black Crappie1
Marigane noire1
Rock Bass1
Crapet de roche1
Pumpkinseed1
Crapet-soleil1
Bluegill1
Crapet arlequin1
White Sucker1
Meunier noir1
Brown Bullhead1
Barbotte brune1
Christie Reservoir / Réservoir Christie
Spencer Creek/Ruisseau Spencer, Hamilton-Wentworth R. M./Mun. rég de Hamilton-Wentworth
4317/8001
Largemouth Bass2
Achigan à grande bouche2
Brown Bullhead2
Barbotte brune2
Carp2
Carpe2
Chub Lake / Lac Chub
Ridout Twp./Canton de Ridout, Muskoka D.M./Mun. de dist. de Muskoka
4513/7859
Smallmouth Bass2
Achigan à petite bouche2

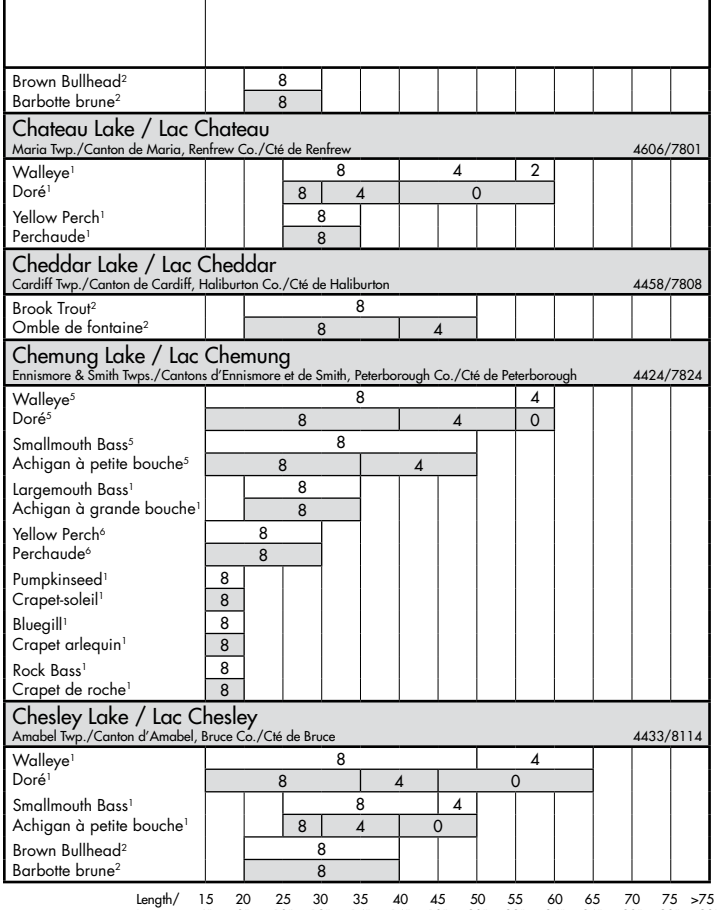

General population/population générale

Sensitive population/population sensible – *Women of child-bearing age and children under 15/Les femmes en âge de procréer et les enfants de moins de 15 ans*

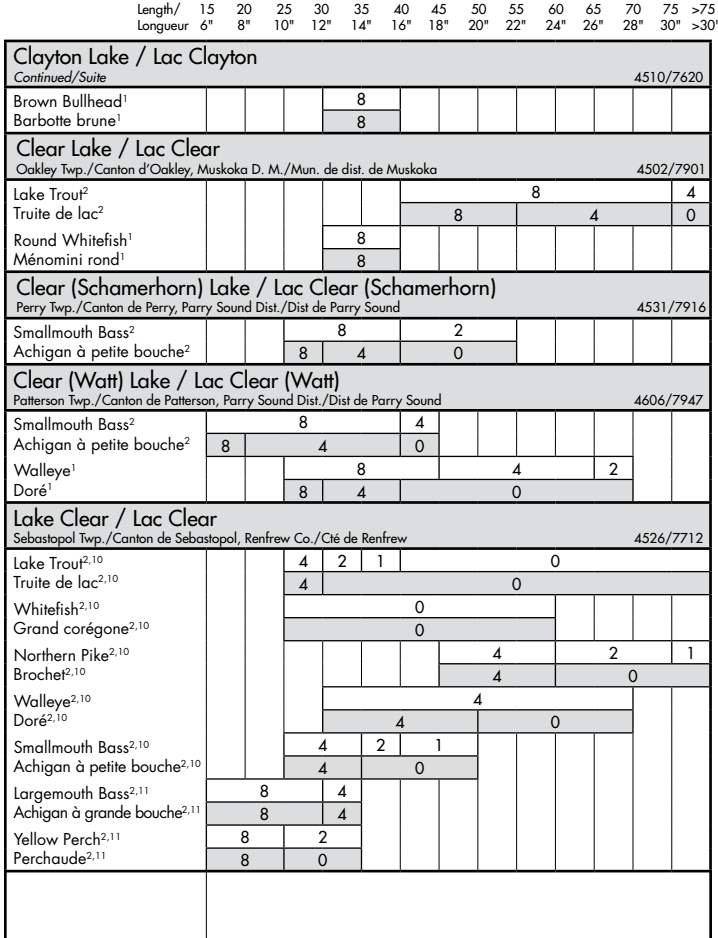
Length/ Longueur
15 6"
20 8"
25 10"
30 12"
35 14"
40 16"
45 18"
50 20"
55 22"
60 24"
65 26"
70 28"
75 30"
>75 cm >30"
Clayton Lake / Lac Clayton
Continued/Suite
4510/7620
Brown Bullhead[1] / Barbotte brune[1]
Clear Lake / Lac Clear
Oakley Twp./Canton d'Oakley, Muskoka D. M./Mun. de dist. de Muskoka
4502/7901
Lake Trout[2] / Truite de lac[2]
Round Whitefish[1] / Ménomini rond[1]
Clear (Schamerhorn) Lake / Lac Clear (Schamerhorn)
Perry Twp./Canton de Perry, Parry Sound Dist./Dist de Parry Sound
4531/7916
Smallmouth Bass[2] / Achigan à petite bouche[2]
Clear (Watt) Lake / Lac Clear (Watt)
Patterson Twp./Canton de Patterson, Parry Sound Dist./Dist de Parry Sound
4606/7947
Smallmouth Bass[2] / Achigan à petite bouche[2]
Walleye[1] / Doré[1]
Lake Clear / Lac Clear
Sebastopol Twp./Canton de Sebastopol, Renfrew Co./Cté de Renfrew
4526/7712
Lake Trout[2,10] / Truite de lac[2,10]
Whitefish[2,10] / Grand corégone[2,10]
Northern Pike[2,10] / Brochet[2,10]
Walleye[2,10] / Doré[2,10]
Smallmouth Bass[2,10] / Achigan à petite bouche[2,10]
Largemouth Bass[2,11] / Achigan à grande bouche[2,11]
Yellow Perch[2,11] / Perchaude[2,11]

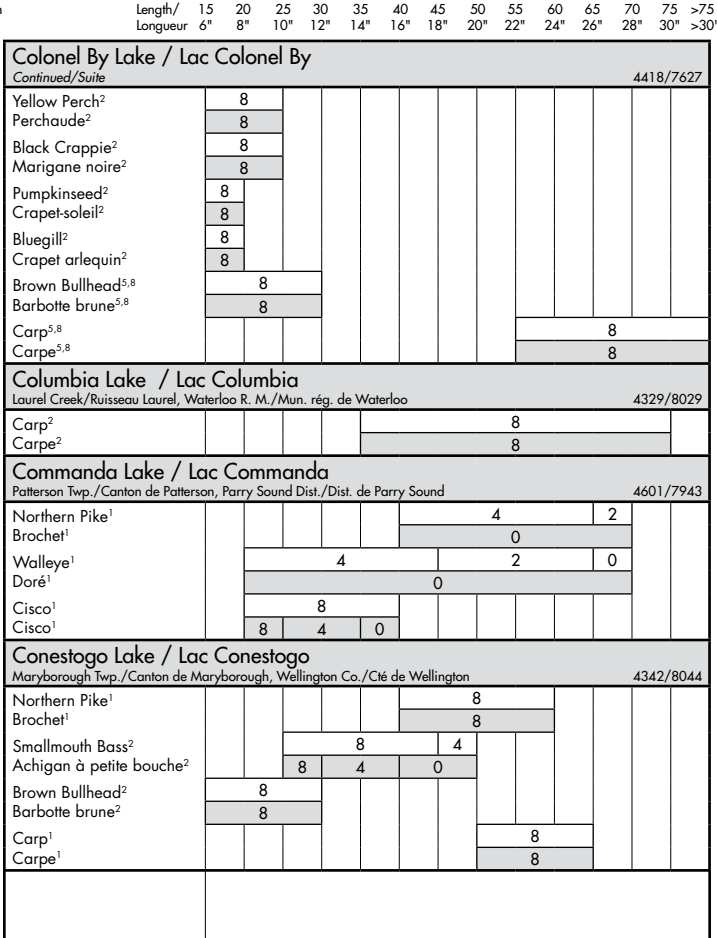
Length/ Longueur
15 6"
20 8"
25 10"
30 12"
35 14"
40 16"
45 18"
50 20"
55 22"
60 24"
65 26"
70 28"
75 30"
>75 cm >30"
Colonel By Lake / Lac Colonel By
Continued/Suite
4418/7627
Yellow Perch[2] / Perchaude[2]
Black Crappie[2] / Marigane noire[2]
Pumpkinseed[2] / Crapet-soleil[2]
Bluegill[2] / Crapet arlequin[2]
Brown Bullhead[5,8] / Barbotte brune[5,8]
Carp[5,8] / Carpe[5,8]
Columbia Lake / Lac Columbia
Laurel Creek/Ruisseau Laurel, Waterloo R. M./Mun. rég. de Waterloo
4329/8029
Carp[2] / Carpe[2]
Commanda Lake / Lac Commanda
Patterson Twp./Canton de Patterson, Parry Sound Dist./Dist. de Parry Sound
4601/7943
Northern Pike[1] / Brochet[1]
Walleye[1] / Doré[1]
Cisco[1] / Cisco[1]
Conestogo Lake / Lac Conestogo
Maryborough Twp./Canton de Maryborough, Wellington Co./Cté de Wellington
4342/8044
Northern Pike[1] / Brochet[1]
Smallmouth Bass[2] / Achigan à petite bouche[2]
Brown Bullhead[2] / Barbotte brune[2]
Carp[1] / Carpe[1]

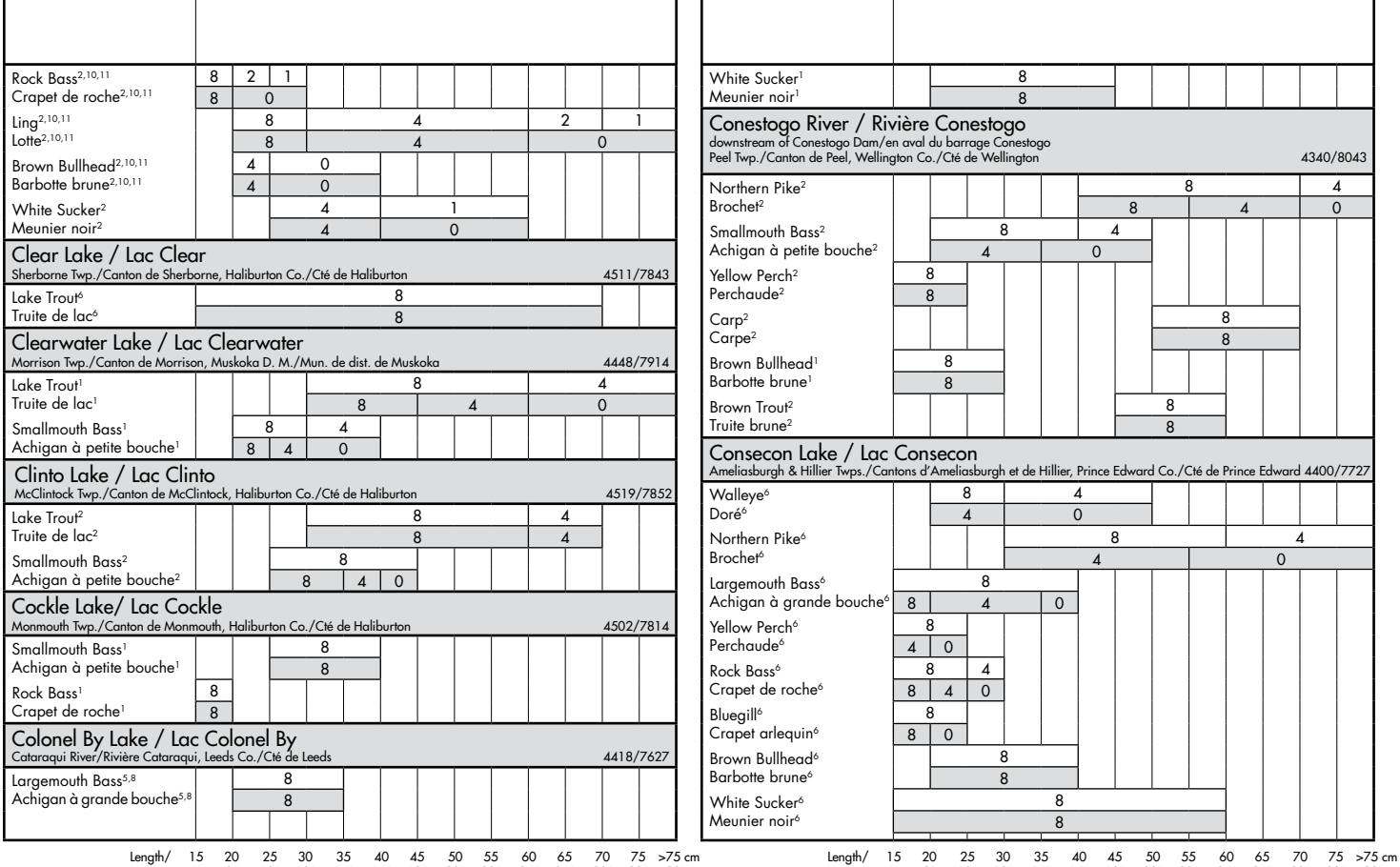

General population/population générale

Sensitive population/population sensible – *Women of child-bearing age and children under 15/Les femmes en âge de procréer et les enfants de moins de 15 ans*

Length/ Longueur: 15 6" | 20 8" | 25 10" | 30 12" | 35 14" | 40 16" | 45 18" | 50 20" | 55 22" | 60 24" | 65 26" | 70 28" | 75 30" | >75 cm >30"

Constance Lake / Lac Constance
March Twp./Canton de March, Ottawa-Carleton R. M./Mun. rég. d'Ottawa-Carleton — 4524/7559

Northern Pike[2]						8								
Brochet[2]					8	4								

Constant Lake / Lac Constant
Grattan Twp./Canton de Grattan, Renfrew Co./Cté de Renfrew — 4524/7659

Yellow Perch[5]		8												
Perchaude[5]		4												
Northern Pike[5]						8								4
Brochet[5]					8	4								0
Walleye[5]				8		4		2		0				
Doré[5]				8	4	0								

Contau Lake / Lac Contau
Glamorgan Twp./Canton de Glamorgan, Haliburton Co./Cté de Haliburton — 4453/7826

Walleye[2]				8				4						
Doré[2]			8		4	0								

Cope Lake / Lac Cope
Cardiff Twp./Canton de Cardiff, Haliburton Co./Cté de Haliburton — 4503/7809

Smallmouth Bass[2]			8											
Achigan à petite bouche[2]			4	0										

Cordova Lake / Lac Cordova
Belmont Twp./Canton de Belmont, Peterborough Co./Cté de Peterborough — 4435/7750

Walleye[2]		8			4					0				
Doré[2]			0											
Smallmouth Bass[2]	8			4				0						
Achigan à petite bouche[2]				0										
Yellow Perch[1]	8													
Perchaude[1]	8													
Rock Bass[1]	8													
Crapet de roche[1]	4													
Largemouth Bass[2]				8										
Achigan à grande bouche[2]				4	0									

Lake Couchiching / Lac Couchiching
Orilla Twp./Canton d'Orillia, Simcoe Co./Cté de Simcoe — 4440/7922

Smallmouth Bass[2]			8			4								
Achigan à petite bouche[2]		8		4		0								

Credit River / Rivière Credit
The Forks/embranchement, Town of Caledon/Ville de Caledon — 4348/8000

Brown Trout[2]			8				4							
Truite brune[2]			8				4							
Brook Trout[2]		8												
Omble de fontaine[2]		8												

Credit River / Rivière Credit
(spawning runs/frayères), Streetsville Dam/barrage Streetsville
Toronto Twp./Canton de Toronto, Peel R. M./Mun. rég. de Peel — 4335/7943

Chinook Salmon[5,8,9,10]				2										
Saumon quinnat[5,8,9,10]				0										
Coho Salmon[5,8,9,10]				4	2			1			0			
Saumon coho[5,8,9,10]				4				0						
Rainbow Trout[5,8,9,10]					2			1			0			
Truite arc-en-ciel[5,8,9,10]					0									
Brown Trout[5,8,9,10]			8	4		2		1			0			
Truite brune[5,8,9,10]			8	4		0								

Credit River Marsh / Marais Rivière Credit
Port Credit — 4334/7935

Northern Pike[2]											8			
Brochet[2]											8			
Smallmouth Bass[2]		8		4	2									
Achigan à petite bouche[2]	8		4		0									
Largemouth Bass[2]			8											
Achigan à grande bouche[2]			8											
Yellow Perch[2]		8												
Perchaude[2]		8												
Black Crappie[2]		8												
Marigane noire[2]	8	0												
Rock Bass[2]		8	4											
Crapet de roche[2]		4	0											
Carp[2,10]			4					2						
Carpe[2,10]			4					0						
Brown Bullhead[2]		8												
Barbotte brune[2]		8												

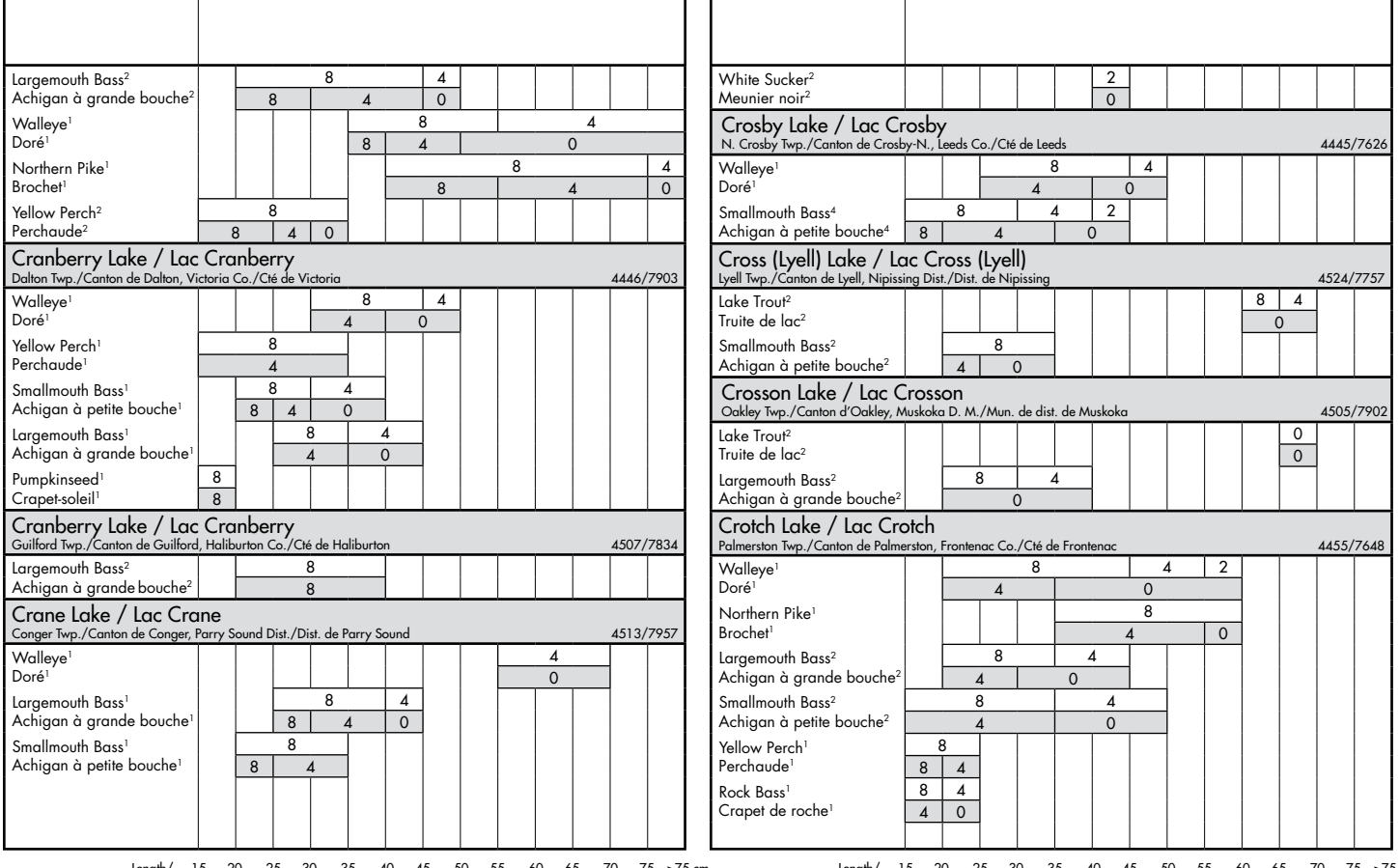

Southern Ontario/Sud de l'Ontario

General population/population générale

Sensitive population/population sensible – *Women of child-bearing age and children under 15/Les femmes en âge de procréer et les enfants de moins de 15 ans*

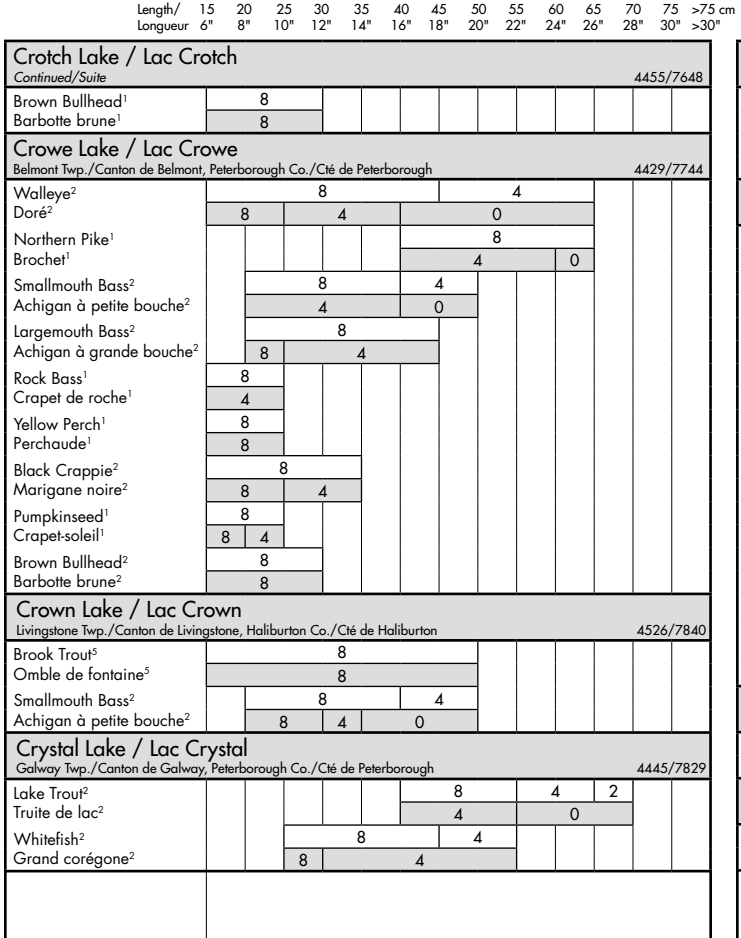
Length/ Longueur
15 6"
20 8"
25 10"
30 12"
35 14"
40 16"
45 18"
50 20"
55 22"
60 24"
65 26"
70 28"
75 30"
>75 cm >30"
Crotch Lake / Lac Crotch
Continued/Suite
4455/7648
Brown Bullhead1
Barbotte brune1
Crowe Lake / Lac Crowe
Belmont Twp./Canton de Belmont, Peterborough Co./Cté de Peterborough
4429/7744
Walleye2
Doré2
Northern Pike1
Brochet1
Smallmouth Bass2
Achigan à petite bouche2
Largemouth Bass2
Achigan à grande bouche2
Rock Bass1
Crapet de roche1
Yellow Perch1
Perchaude1
Black Crappie2
Marigane noire2
Pumpkinseed1
Crapet-soleil1
Brown Bullhead2
Barbotte brune2
Crown Lake / Lac Crown
Livingstone Twp./Canton de Livingstone, Haliburton Co./Cté de Haliburton
4526/7840
Brook Trout5
Omble de fontaine5
Smallmouth Bass2
Achigan à petite bouche2
Crystal Lake / Lac Crystal
Galway Twp./Canton de Galway, Peterborough Co./Cté de Peterborough
4445/7829
Lake Trout2
Truite de lac2
Whitefish2
Grand corégone2

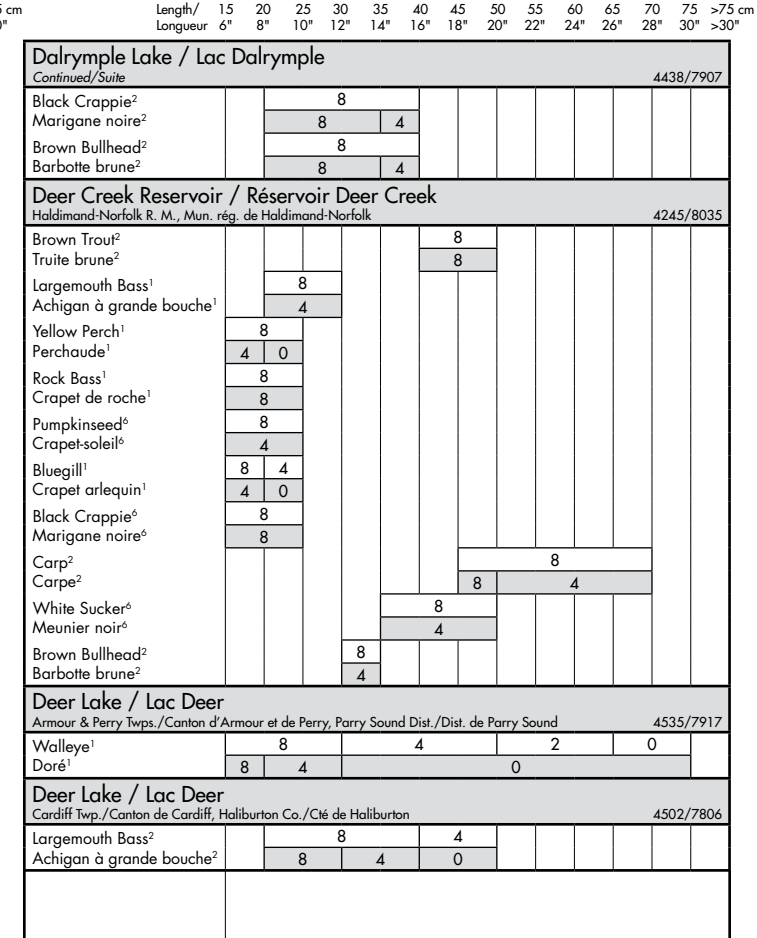
Length/ Longueur
15 6"
20 8"
25 10"
30 12"
35 14"
40 16"
45 18"
50 20"
55 22"
60 24"
65 26"
70 28"
75 30"
>75 cm >30"
Dalrymple Lake / Lac Dalrymple
Continued/Suite
4438/7907
Black Crappie2
Marigane noire2
Brown Bullhead2
Barbotte brune2
Deer Creek Reservoir / Réservoir Deer Creek
Haldimand-Norfolk R. M., Mun. rég. de Haldimand-Norfolk
4245/8035
Brown Trout2
Truite brune2
Largemouth Bass1
Achigan à grande bouche1
Yellow Perch1
Perchaude1
Rock Bass1
Crapet de roche1
Pumpkinseed6
Crapet-soleil6
Bluegill1
Crapet arlequin1
Black Crappie6
Marigane noire6
Carp2
Carpe2
White Sucker6
Meunier noir6
Brown Bullhead2
Barbotte brune2
Deer Lake / Lac Deer
Armour & Perry Twps./Canton d'Armour et de Perry, Parry Sound Dist./Dist. de Parry Sound
4535/7917
Walleye1
Doré1
Deer Lake / Lac Deer
Cardiff Twp./Canton de Cardiff, Haliburton Co./Cté de Haliburton
4502/7806
Largemouth Bass2
Achigan à grande bouche2

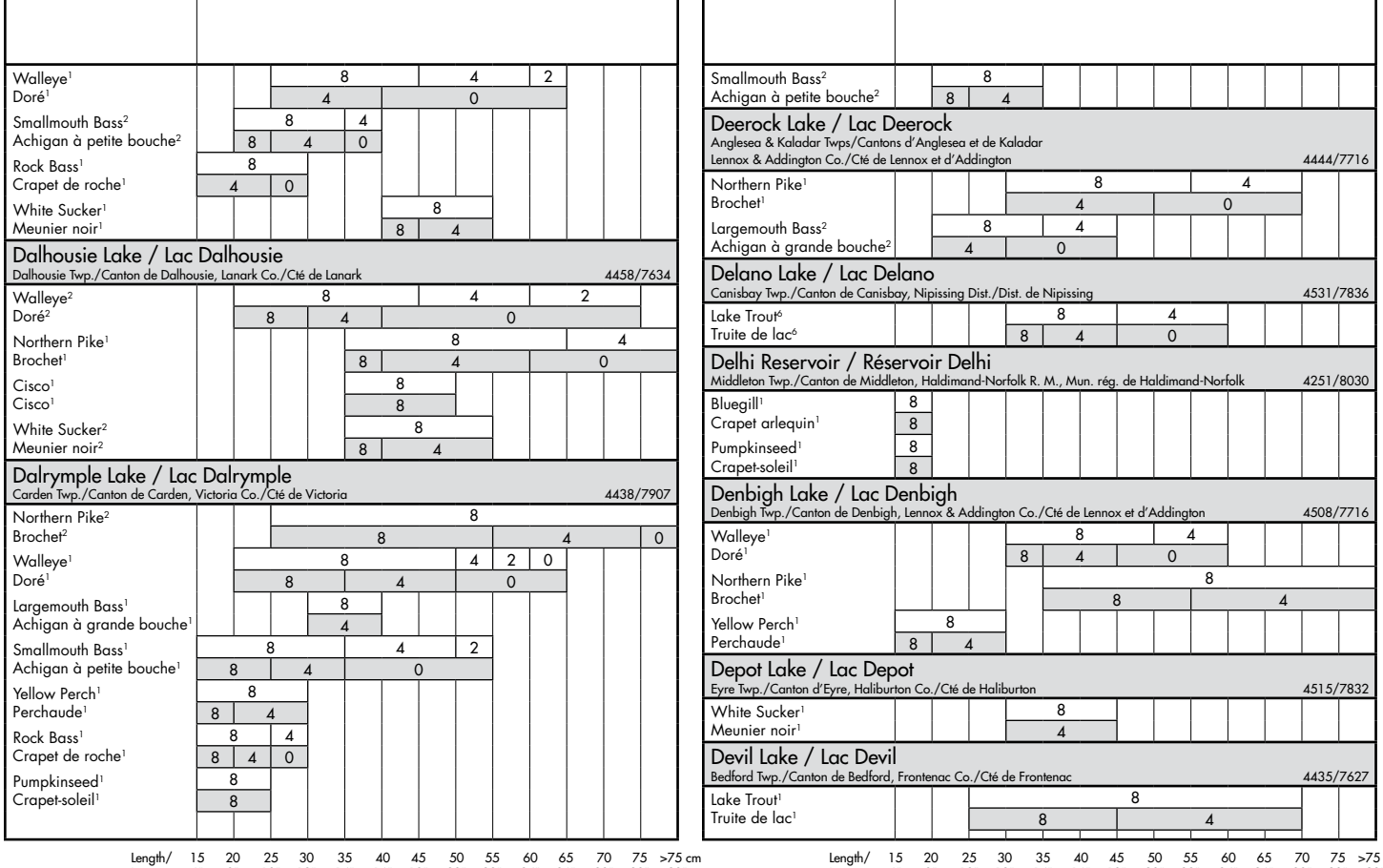

General population/population générale

Sensitive population/population sensible – *Women of child-bearing age and children under 15/Les femmes en âge de procréer et les enfants de moins de 15 ans*

Length/ Longueur: 15 6" | 20 8" | 25 10" | 30 12" | 35 14" | 40 16" | 45 18" | 50 20" | 55 22" | 60 24" | 65 26" | 70 28" | 75 30" | >75 cm >30"

Devil Lake / Lac Devil
Continued/Suite — 4435/7627

Smallmouth Bass[1]				8			4						
Achigan à petite bouche[1]	8			4			0						
Largemouth Bass[1]				8									
Achigan à grande bouche[2]			8	4									

Diamond Lake / Lac Diamond
Herschel Twp./Canton de Herschel, Hastings Co./Cté de Hastings — 4504/7802

Lake Trout[1]							8						4
Truite de lac[1]						8		4					0

Dickey Lake / Lac Dickey
Lake Twp./Canton de Lake, Hastings Co./Cté de Hastings — 4447/7744

Lake Trout[2]				8									
Truite de lac[2]				8									
Smallmouth Bass[2]		8			4								
Achigan à petite bouche[2]	8	4		0									
Rock Bass[1]	8	4											
Crapet de roche[1]	0												

Dickie Lake / Lac Dickie
McLean Twp./Canton de McLean, Muskoka D. M./Mun. de dist. de Muskoka — 4509/7905

Smallmouth Bass[2]				8									
Achigan à petite bouche[2]	8			4			0						
Largemouth Bass[2]				8									
Achigan à grande bouche[2]				4									

Dickson Lake/ Lac Dickson
Dickson Twp./Canton de Dickson, Nipissing Dist./Dist. de Nipissing — 4547/7812

Brook Trout[2]				8									
Omble de fontaine[2]				8			4						
Whitefish[2]				8									
Grand corégone[2]				8									
Yellow Perch[1]		8		4									
Perchaude[1]	4		0										
White Sucker[1]			8										
Meunier noir[1]			8										

Lake Doré / Lac Doré
Wilberforce Twp./Canton de Wilberforce, Renfrew Co./Cté de Renfrew — 4537/7707

Northern Pike[1]					8				4				
Brochet[1]				8		4		0					
Smallmouth Bass[2]				8		2							
Achigan à petite bouche[2]				8		0							
Yellow Perch[2]	8												
Perchaude[2]	8	4											

Drag Lake / Lac Drag
Dudley & Dysart Twps./Cantons de Dudley et de Dysart, Haliburton Co./Cté de Haliburton — 4505/7824

Lake Trout[2]			8					4	2				
Truite de lac[2]			8					0					
Smallmouth Bass[2]			8				4						
Achigan à petite bouche[2]		8		4		0							
Rock Bass[1]	8												
Crapet de roche[1]	8	4											
Cisco[2]			8										
Cisco[2]		8		4									

Dropledge Lake / Lac Dropledge
Raglan Twp./Canton de Raglan, Renfrew Co./Cté de Renfrew — 4516/7731

Brook Trout[2]			8										
Omble de fontaine[2]			8	4									

Duck Lake / Lac Duck
Guilford Twp./Canton de Guilford, Haliburton Co./Cté de Haliburton — 4513/7831

Brook Trout[2]	8												
Omble de fontaine[2]	8												

Duck Lake / Lac Duck
Minden Twp./Canton de Minden, Haliburton Co./Cté de Haliburton — 4500/7839

Smallmouth Bass[1]				8			4						
Achigan à petite bouche[1]			8	4	0								
White Sucker[1]				8									
Meunier noir[1]				8									

Duffin Creek Marsh / Marais Duffin Creek
Ajax, Durham R. M./Mun. rég. de Durham — 4348/7903

Northern Pike[2]					8								
Brochet[2]					8								

Doe Lake / Lac Doe
Ryerson Twp./Canton de Ryerson, Parry Sound Dist./Dist. de Parry Sound — 4532/7924

	15	20	25	30	35	40	45	50	55	60	65	70	75	>75 cm
	6"	8"	10"	12"	14"	16"	18"	20"	22"	24"	26"	28"	30"	>30"
Northern Pike[1] / Brochet[1]						8				4				
						4				0				
Walleye[1] / Doré[1]			8			4		2		0				
			4			0								
Smallmouth Bass[1] / Achigan à petite bouche[1]				8		4	2							
				4		0								

Dog Lake / Lac Dog
Eyre Twp./Canton d'Eyre, Haliburton Co./Cté de Haliburton — 4513/7830

	15	20	25	30	35	40	45	50	55	60	65	70	75	>75 cm
	6"	8"	10"	12"	14"	16"	18"	20"	22"	24"	26"	28"	30"	>30"
Brook Trout[2] / Omble de fontaine[2]														
			8											

Dog Lake / Lac Dog
Storrington Twp./Canton de Storrington, Frontenac Co./Cté de Frontenac — 4425/7621

	15	20	25	30	35	40	45	50	55	60	65	70	75	>75 cm
	6"	8"	10"	12"	14"	16"	18"	20"	22"	24"	26"	28"	30"	>30"
Northern Pike[1] / Brochet[1]							8			4			2	
							4			0				
Largemouth Bass[2] / Achigan à grande bouche[2]			8			4								
			4			0								
Black Crappie[2] / Marigane noire[2]		8		4										
	8	4		0										

Dollars Lake / Lac Dollars
Blair Twp./Canton de Blair, Parry Sound Dist./Dist. de Parry Sound — 4556/8013

	15	20	25	30	35	40	45	50	55	60	65	70	75	>75 cm
	6"	8"	10"	12"	14"	16"	18"	20"	22"	24"	26"	28"	30"	>30"
Northern Pike[2] / Brochet[2]						8						4		
			8			4				0				
Walleye[2] / Doré[2]					8			4			2			
				4			0							
Whitefish[1] / Grand corégone[1]								8						
								8						

Don River / Rivière Don
Pottery Road area/Evirons de Pottery Road, (spawning run/frayères), Toronto — 4341/7921

	15	20	25	30	35	40	45	50	55	60	65	70	75	>75 cm
	6"	8"	10"	12"	14"	16"	18"	20"	22"	24"	26"	28"	30"	>30"
White Sucker[2,8,10,11] / Meunier noir[2,8,10,11]						2	1							
						0								

Rock Bass[2] / Crapet de roche[2]

	15	20	25	30	35	40	45	50	55	60	65	70	75	>75 cm
	6"	8"	10"	12"	14"	16"	18"	20"	22"	24"	26"	28"	30"	>30"
		8		4										
		8	4	0										

Yellow Perch[1] / Perchaude[1]

	15	20	25	30	35	40	45	50	55	60	65	70	75	>75 cm
	6"	8"	10"	12"	14"	16"	18"	20"	22"	24"	26"	28"	30"	>30"
		8												
		8												

Brown Bullhead[2] / Barbotte brune[2]

	15	20	25	30	35	40	45	50	55	60	65	70	75	>75 cm
	6"	8"	10"	12"	14"	16"	18"	20"	22"	24"	26"	28"	30"	>30"
		4		2		1								
		4		0										

Carp[2] / Carpe[2]

	15	20	25	30	35	40	45	50	55	60	65	70	75	>75 cm
	6"	8"	10"	12"	14"	16"	18"	20"	22"	24"	26"	28"	30"	>30"
														0
														0

Duffin Creek (east) / Ruisseau Duffin (est)
Pickering Twp./Canton de Pickering, Durham R. M./Mun. rég de Durham — 4349/7902

	15	20	25	30	35	40	45	50	55	60	65	70	75	>75 cm
	6"	8"	10"	12"	14"	16"	18"	20"	22"	24"	26"	28"	30"	>30"
Brook Trout[2] / Omble de fontaine[2]		8		4										
		8	4	0										

Duffin Creek (west) / Ruisseau Duffin (ouest)
Pickering Twp./Canton de Pickering, Durham R. M./Mun. rég de Durham — 4358/7911

	15	20	25	30	35	40	45	50	55	60	65	70	75	>75 cm
	6"	8"	10"	12"	14"	16"	18"	20"	22"	24"	26"	28"	30"	>30"
Brook Trout[2] / Omble de fontaine[2]		8												
		8												

Dumbell Lake / Lac Dumbell
Matchedash Twp./Canton de Matchedash, Simcoe Co./Cté de Simcoe — 4449/7934

	15	20	25	30	35	40	45	50	55	60	65	70	75	>75 cm
	6"	8"	10"	12"	14"	16"	18"	20"	22"	24"	26"	28"	30"	>30"
Black Crappie[1] / Marigane noire[1]		8		4										
	8	4		0										
Yellow Perch[1] / Perchaude[1]		8		4										
		4		0										

Dummer (White) Lake / Lac Dummer (White)
Dummer Twp./Canton de Dummer, Peterborough Co./Cté de Peterborough — 4432/7806

	15	20	25	30	35	40	45	50	55	60	65	70	75	>75 cm
	6"	8"	10"	12"	14"	16"	18"	20"	22"	24"	26"	28"	30"	>30"
Walleye[2] / Doré[2]			8											
			8					4						
Yellow Perch[1] / Perchaude[1]		8												
	8	4												

Dutton Lake / Lac Dutton
Eyre Twp./Canton d'Eyre, Haliburton Co./Cté de Haliburton — 4516/7831

	15	20	25	30	35	40	45	50	55	60	65	70	75	>75 cm
	6"	8"	10"	12"	14"	16"	18"	20"	22"	24"	26"	28"	30"	>30"
White Sucker[1] / Meunier noir[1]		8												
		8												

Length/Longueur

General population/population générale

Sensitive population/population sensible – *Women of child-bearing age and children under 15/Les femmes en âge de procréer et les enfants de moins de 15 ans*

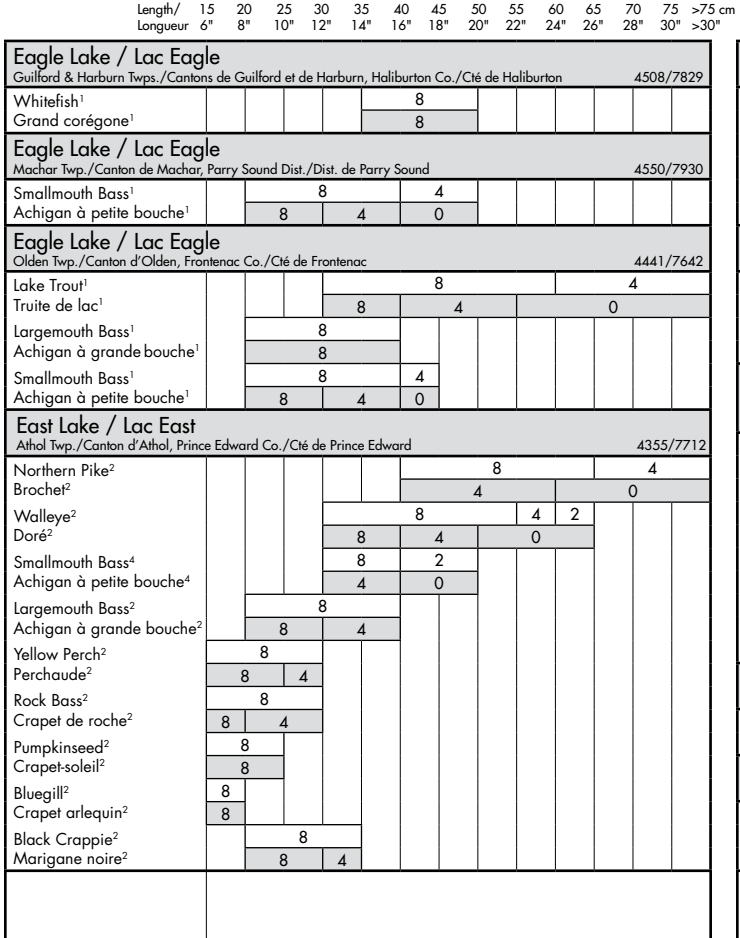
Length/ Longueur
15 6"
20 8"
25 10"
30 12"
35 14"
40 16"
45 18"
50 20"
55 22"
60 24"
65 26"
70 28"
75 30"
>75 cm >30"
Eagle Lake / Lac Eagle
Guilford & Harburn Twps./Cantons de Guilford et de Harburn, Haliburton Co./Cté de Haliburton
4508/7829
Whitefish[1]
Grand corégone[1]
8
8
Eagle Lake / Lac Eagle
Machar Twp./Canton de Machar, Parry Sound Dist./Dist. de Parry Sound
4550/7930
Smallmouth Bass[1]
Achigan à petite bouche[1]
8
4
8
4
0
Eagle Lake / Lac Eagle
Olden Twp./Canton d'Olden, Frontenac Co./Cté de Frontenac
4441/7642
Lake Trout[1]
Truite de lac[1]
8
4
8
4
0
Largemouth Bass[1]
Achigan à grande bouche[1]
8
8
Smallmouth Bass[1]
Achigan à petite bouche[1]
8
4
8
4
0
East Lake / Lac East
Athol Twp./Canton d'Athol, Prince Edward Co./Cté de Prince Edward
4355/7712
Northern Pike[2]
Brochet[2]
8
4
4
0
Walleye[2]
Doré[2]
8
4
2
8
4
0
Smallmouth Bass[4]
Achigan à petite bouche[4]
8
2
4
0
Largemouth Bass[2]
Achigan à grande bouche[2]
8
8
4
Yellow Perch[2]
Perchaude[2]
8
8
4
Rock Bass[2]
Crapet de roche[2]
8
8
4
Pumpkinseed[2]
Crapet-soleil[2]
8
8
Bluegill[2]
Crapet arlequin[2]
8
8
Black Crappie[2]
Marigane noire[2]
8
8
4
Elephant Lake / Lac Elephant
Harcourt Twp./Canton de Harcourt, Haliburton Co./Cté de Haliburton
4508/7808
Northern Pike[1]
Brochet[1]
8
8
Largemouth Bass[2]
Achigan à grande bouche[2]
8
4
8
4
0
Yellow Perch[1]
Perchaude[1]
8
8
Emmett Lake / Lac Emmett
St. Edmunds Twp./Canton de St. Edmunds, Bruce Co./Cté de Bruce
4513/8128
Northern Pike[1]
Brochet[1]
8
4
8
4
0
Smallmouth Bass[4]
Achigan à petite bouche[4]
8
4
8
4
0
Eramosa River / Rivière Eramosa
upstream of Speed River/en amont de Rivière Speed
Guelph Twp./Canton de Guelph, Wellington Co./Cté de Wellington
4332/8010
Smallmouth Bass[1]
Achigan à petite bouche[1]
8
8
Largemouth Bass[1]
Achigan à grande bouche[1]
8
8
Rock Bass[1]
Crapet de roche[1]
8
8
Brown Bullhead[2]
Barbotte brune[2]
8
8
White Sucker[1]
Meunier noir[1]
8
8
Esson Lake / Lac Esson
Monmouth Twp./Canton de Monmouth, Haliburton Co./Cté de Haliburton
4501/7816
Smallmouth Bass[2]
Achigan à petite bouche[2]
8
8
4
Eugenia Lake / Lac Eugenia
Artemesia Twp./Canton d'Artemesia, Grey Co./Cté de Grey
4419/8030
Smallmouth Bass[1]
Achigan à petite bouche[1]
8
8

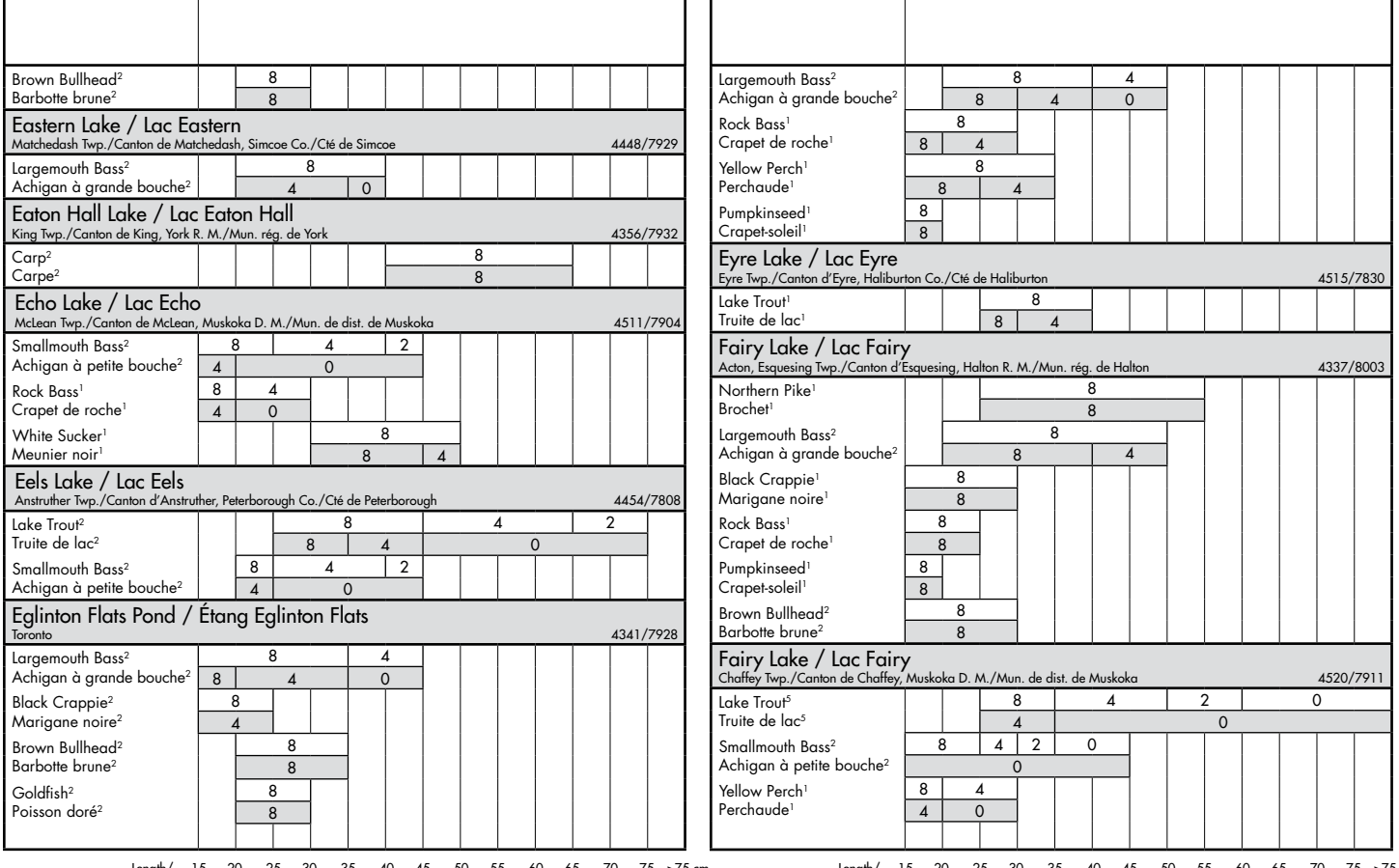

General population/population générale

Sensitive population/population sensible – *Women of child-bearing age and children under 15/Les femmes en âge de procréer et les enfants de moins de 15 ans*

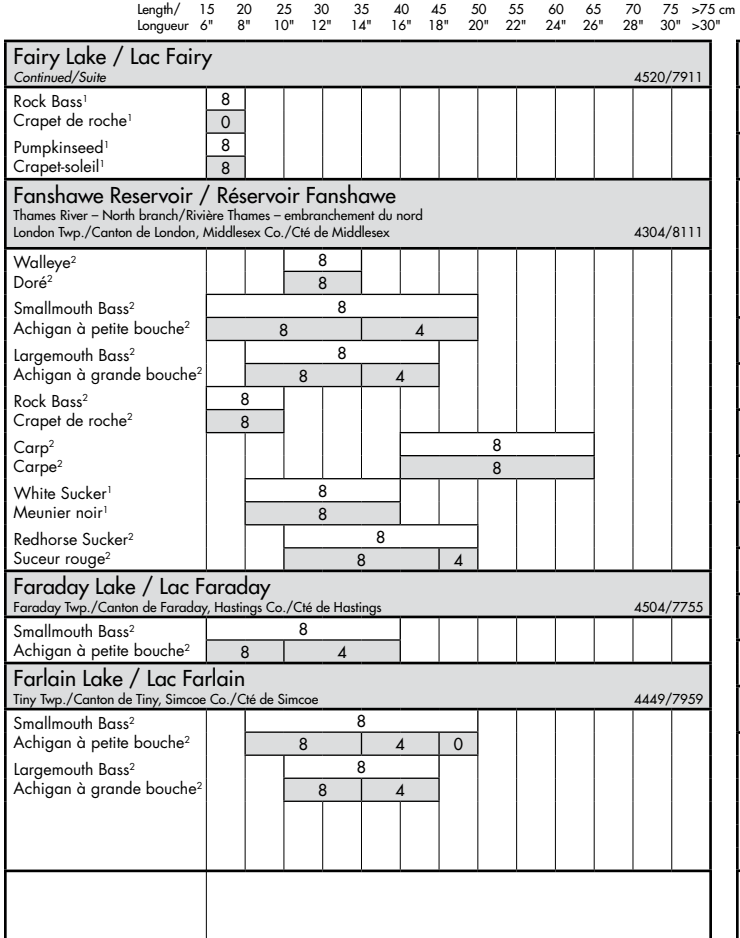
Length/ Longueur
15 6"
20 8"
25 10"
30 12"
35 14"
40 16"
45 18"
50 20"
55 22"
60 24"
65 26"
70 28"
75 30"
>75 cm >30"
Fairy Lake / Lac Fairy
Continued/Suite
4520/7911
Rock Bass1
Crapet de roche1
Pumpkinseed1
Crapet-soleil1
Fanshawe Reservoir / Réservoir Fanshawe
Thames River – North branch/Rivière Thames – embranchement du nord
London Twp./Canton de London, Middlesex Co./Cté de Middlesex
4304/8111
Walleye2
Doré2
Smallmouth Bass2
Achigan à petite bouche2
Largemouth Bass2
Achigan à grande bouche2
Rock Bass2
Crapet de roche2
Carp2
Carpe2
White Sucker1
Meunier noir1
Redhorse Sucker2
Suceur rouge2
Faraday Lake / Lac Faraday
Faraday Twp./Canton de Faraday, Hastings Co./Cté de Hastings
4504/7755
Smallmouth Bass2
Achigan à petite bouche2
Farlain Lake / Lac Farlain
Tiny Twp./Canton de Tiny, Simcoe Co./Cté de Simcoe
4449/7959
Smallmouth Bass2
Achigan à petite bouche2
Largemouth Bass2
Achigan à grande bouche2

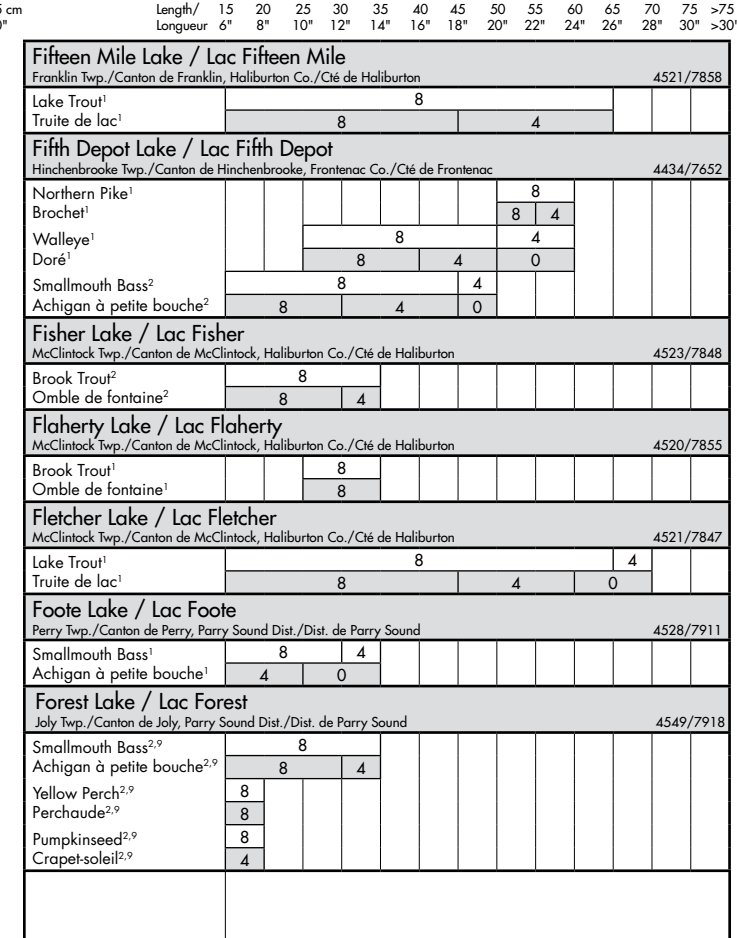
Length/ Longueur
15 6"
20 8"
25 10"
30 12"
35 14"
40 16"
45 18"
50 20"
55 22"
60 24"
65 26"
70 28"
75 30"
>75 cm >30"
Fifteen Mile Lake / Lac Fifteen Mile
Franklin Twp./Canton de Franklin, Haliburton Co./Cté de Haliburton
4521/7858
Lake Trout1
Truite de lac1
Fifth Depot Lake / Lac Fifth Depot
Hinchenbrooke Twp./Canton de Hinchenbrooke, Frontenac Co./Cté de Frontenac
4434/7652
Northern Pike1
Brochet1
Walleye1
Doré1
Smallmouth Bass2
Achigan à petite bouche2
Fisher Lake / Lac Fisher
McClintock Twp./Canton de McClintock, Haliburton Co./Cté de Haliburton
4523/7848
Brook Trout2
Omble de fontaine2
Flaherty Lake / Lac Flaherty
McClintock Twp./Canton de McClintock, Haliburton Co./Cté de Haliburton
4520/7855
Brook Trout1
Omble de fontaine1
Fletcher Lake / Lac Fletcher
McClintock Twp./Canton de McClintock, Haliburton Co./Cté de Haliburton
4521/7847
Lake Trout1
Truite de lac1
Foote Lake / Lac Foote
Perry Twp./Canton de Perry, Parry Sound Dist./Dist. de Parry Sound
4528/7911
Smallmouth Bass1
Achigan à petite bouche1
Forest Lake / Lac Forest
Joly Twp./Canton de Joly, Parry Sound Dist./Dist. de Parry Sound
4549/7918
Smallmouth Bass2,9
Achigan à petite bouche2,9
Yellow Perch2,9
Perchaude2,9
Pumpkinseed2,9
Crapet-soleil2,9

Farrel Lake / Lac Farrel

Cardiff Twp./Canton de Cardiff, Haliburton Co./Cté de Haliburton — 4457/7806

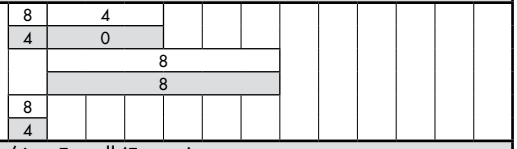

Farrell (Farren) Lake / Lac Farrell (Farren)

S. Sherbrooke Twp./Canton de Sherbrooke Sud, Lanark Co./Cté de Lanark — 4446/7630

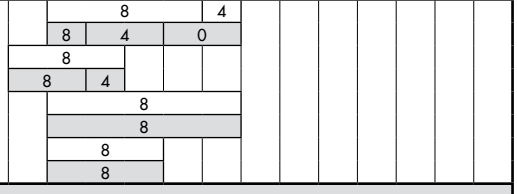

Fawn Lake/ Lac Fawn

Macaulay & Stephenson Twps./Cantons de Macaulay et de Stephenson
Muskoka D. M./Mun. de dist. de Muskoka — 4510/7915

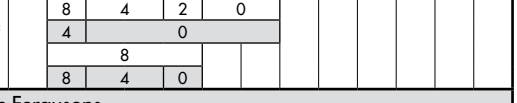

Fergusons Lake / Lac Fergusons

Blithfield Twp./Canton de Blithfield, Renfrew Co./Cté de Renfrew — 4518/7651

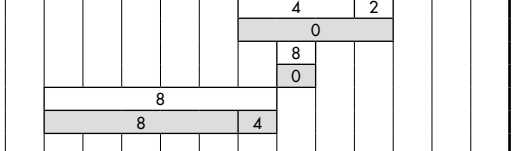

Length/ Longueur 15 6" 20 8" 25 10" 30 12" 35 14" 40 16" 45 18" 50 20" 55 22" 60 24" 65 26" 70 28" 75 30" >75 cm >30"

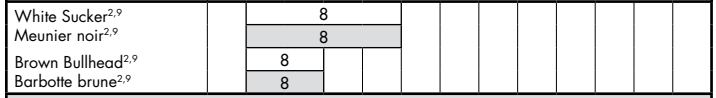

Fortescue Lake / Lac Fortescue

Cavendish Twp./Canton de Cavendish, Peterborough Co./Cté de Peterborough — 4450/7826

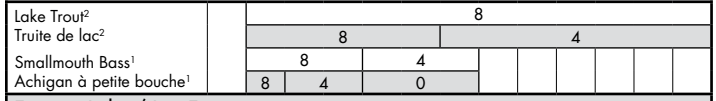

Fortune Lake / Lac Fortune

Miller Twp./Canton de Miller, Frontenac Co./Cté de Frontenac — 4506/7701

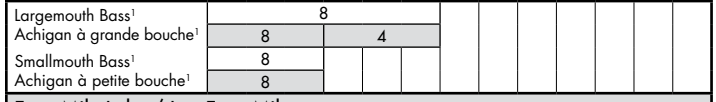

Four Mile Lake / Lac Four Mile

Somerville Twp./Canton de Somerville, Victoria Co./Cté de Victoria — 4441/7845

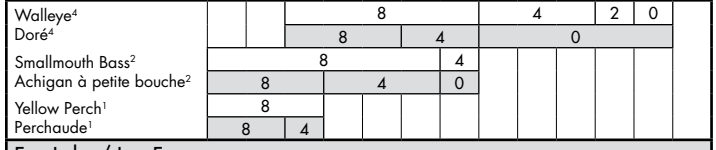

Fox Lake / Lac Fox

Stisted Twp./Canton de Stisted, Muskoka D. M./Mun. de dist. de Muskoka — 4522/7921

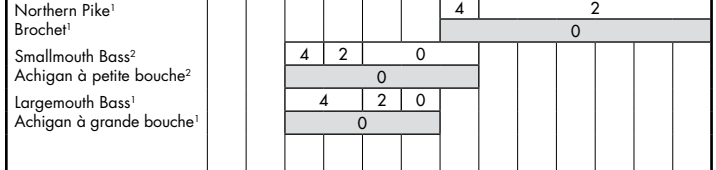

Length/ Longueur 15 6" 20 8" 25 10" 30 12" 35 14" 40 16" 45 18" 50 20" 55 22" 60 24" 65 26" 70 28" 75 30" >75 cm >30"

Southern Ontario/Sud de l'Ontario

General population/population générale
Sensitive population/population sensible – *Women of child-bearing age and children under 15/Les femmes en âge de procréer et les enfants de moins de 15 ans*

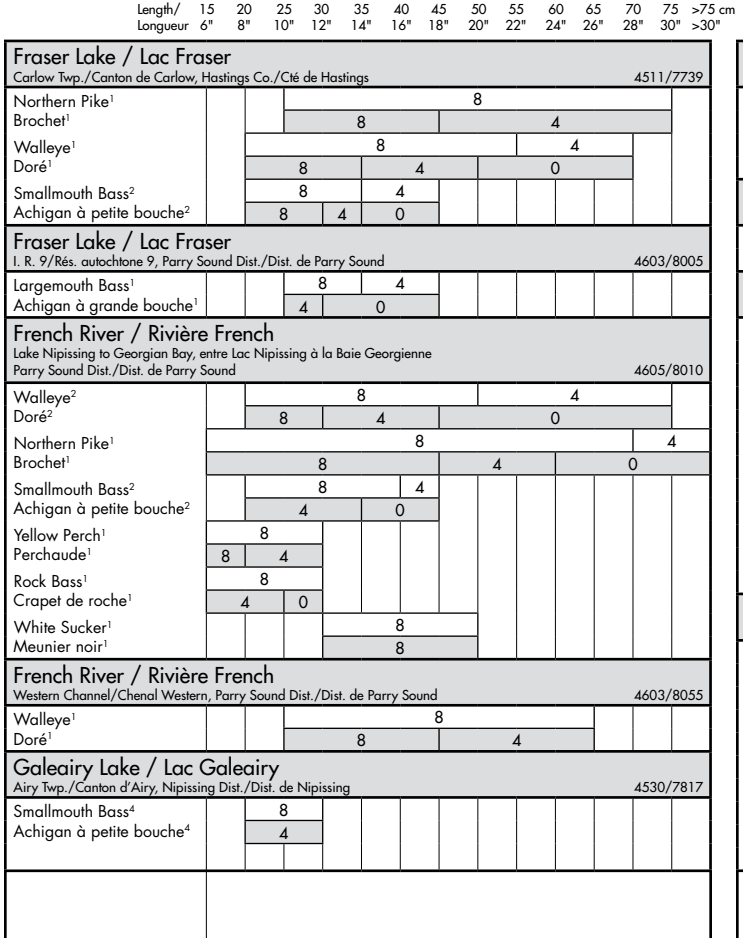
Length/ Longueur
15 6"
20 8"
25 10"
30 12"
35 14"
40 16"
45 18"
50 20"
55 22"
60 24"
65 26"
70 28"
75 30"
>75 cm >30"
Fraser Lake / Lac Fraser
Carlow Twp./Canton de Carlow, Hastings Co./Cté de Hastings
4511/7739
Northern Pike[1]
Brochet[1]
Walleye[1]
Doré[1]
Smallmouth Bass[2]
Achigan à petite bouche[2]
Fraser Lake / Lac Fraser
I. R. 9/Rés. autochtone 9, Parry Sound Dist./Dist. de Parry Sound
4603/8005
Largemouth Bass[1]
Achigan à grande bouche[1]
French River / Rivière French
Lake Nipissing to Georgian Bay, entre Lac Nipissing à la Baie Georgienne
Parry Sound Dist./Dist. de Parry Sound
4605/8010
Walleye[2]
Doré[2]
Northern Pike[1]
Brochet[1]
Smallmouth Bass[2]
Achigan à petite bouche[2]
Yellow Perch[1]
Perchaude[1]
Rock Bass[1]
Crapet de roche[1]
White Sucker[1]
Meunier noir[1]
French River / Rivière French
Western Channel/Chenal Western, Parry Sound Dist./Dist. de Parry Sound
4603/8055
Walleye[1]
Doré[1]
Galeairy Lake / Lac Galeairy
Airy Twp./Canton d'Airy, Nipissing Dist./Dist. de Nipissing
4530/7817
Smallmouth Bass[4]
Achigan à petite bouche[4]

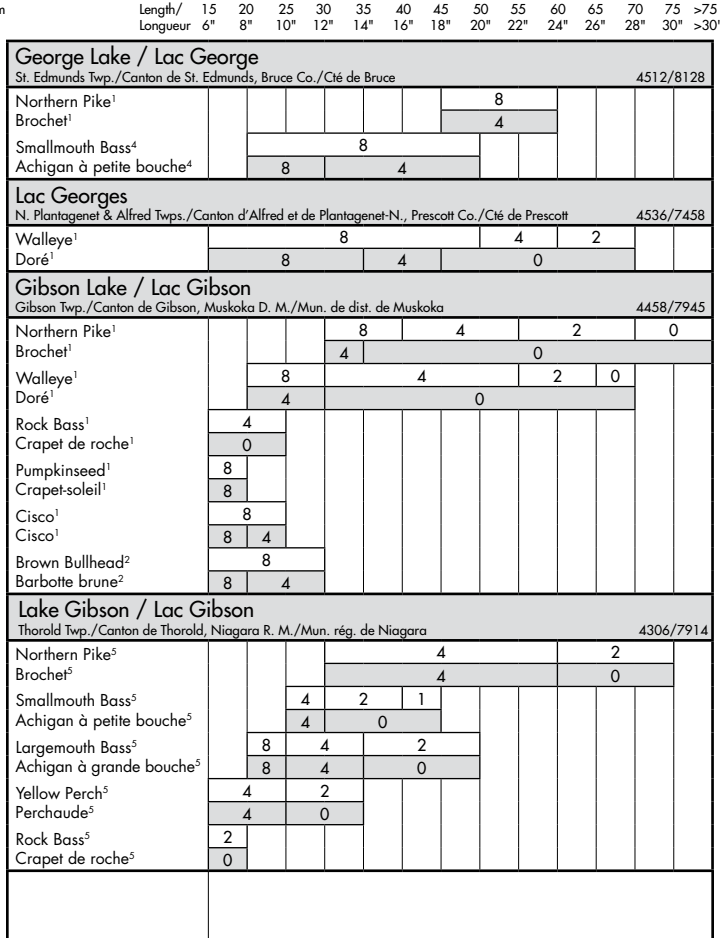
Length/ Longueur
15 6"
20 8"
25 10"
30 12"
35 14"
40 16"
45 18"
50 20"
55 22"
60 24"
65 26"
70 28"
75 30"
>75 cm >30"
George Lake / Lac George
St. Edmunds Twp./Canton de St. Edmunds, Bruce Co./Cté de Bruce
4512/8128
Northern Pike[1]
Brochet[1]
Smallmouth Bass[4]
Achigan à petite bouche[4]
Lac Georges
N. Plantagenet & Alfred Twps./Canton d'Alfred et de Plantagenet-N., Prescott Co./Cté de Prescott
4536/7458
Walleye[1]
Doré[1]
Gibson Lake / Lac Gibson
Gibson Twp./Canton de Gibson, Muskoka D. M./Mun. de dist. de Muskoka
4458/7945
Northern Pike[1]
Brochet[1]
Walleye[1]
Doré[1]
Rock Bass[1]
Crapet de roche[1]
Pumpkinseed[1]
Crapet-soleil[1]
Cisco[1]
Cisco[1]
Brown Bullhead[2]
Barbotte brune[2]
Lake Gibson / Lac Gibson
Thorold Twp./Canton de Thorold, Niagara R. M./Mun. rég. de Niagara
4306/7914
Northern Pike[5]
Brochet[5]
Smallmouth Bass[5]
Achigan à petite bouche[5]
Largemouth Bass[5]
Achigan à grande bouche[5]
Yellow Perch[5]
Perchaude[5]
Rock Bass[5]
Crapet de roche[5]

Gananoque Lake / Lac Gananoque

Leeds & Lansdowne Twps./Cantons de Leeds et de Lansdowne, Leeds Co./Cté de Leeds — 4427/7609

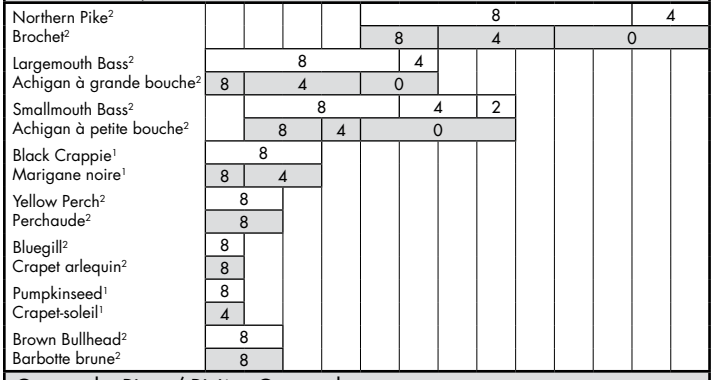

Ganaraska River / Rivière Ganaraska

(spawning runs/frayères), Hope Twp./Canton de Hope, Northumberland Co./Cté de Northumberland — 4357/7818

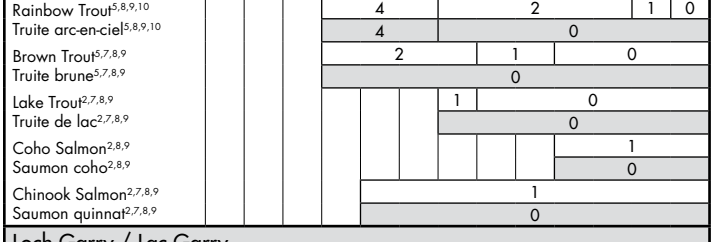

Loch Garry / Lac Garry

Kenyon Twp./Canton de Kenyon, Glengarry Co./Cté de Glengarry — 4515/7443

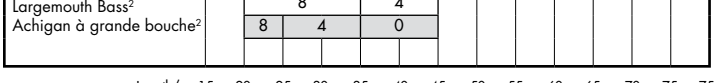

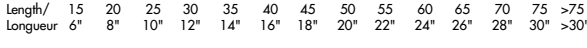

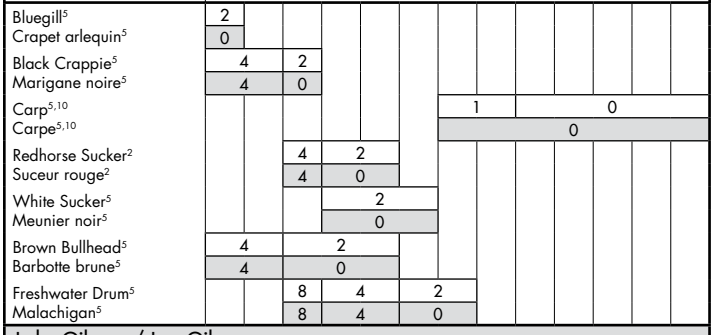

Lake Gibson / Lac Gibson

Marlatts Pond/Étang Marlatts, Thorold Twp./Canton de Thorold, Niagara R. M./Mun. rég. de Niagara — 4307/7913

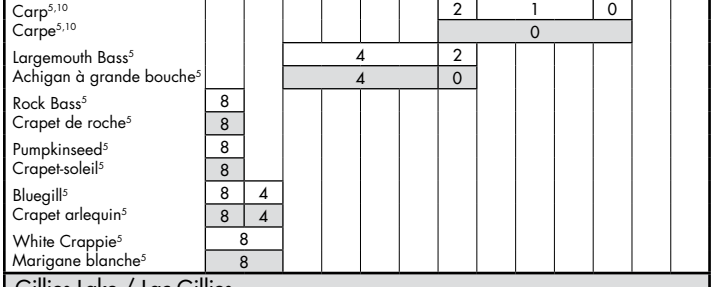

Gillies Lake / Lac Gillies

Lindsay Twp./Canton de Lindsay, Bruce Co./Cté de Bruce — 4512/8120

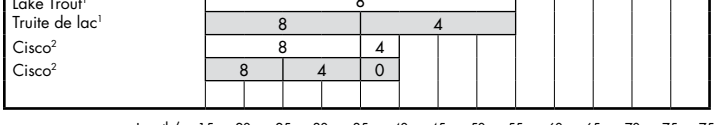

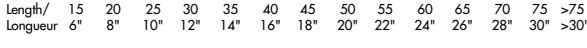

General population/population générale

Sensitive population/population sensible – *Women of child-bearing age and children under 15/Les femmes en âge de procréer et les enfants de moins de 15 ans*

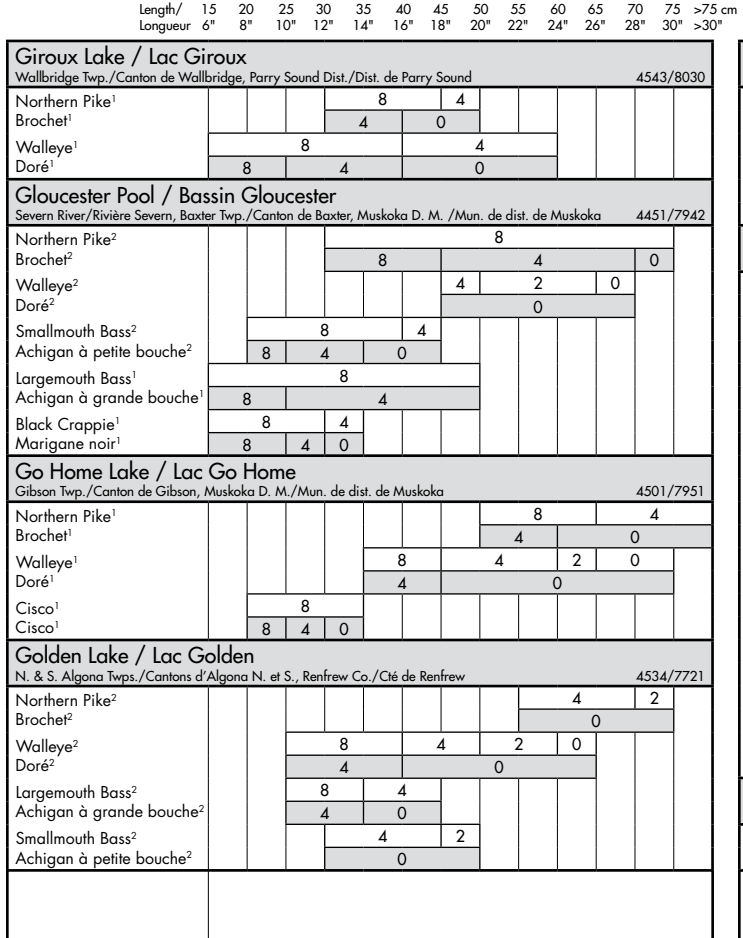
Length/ Longueur
15 6"
20 8"
25 10"
30 12"
35 14"
40 16"
45 18"
50 20"
55 22"
60 24"
65 26"
70 28"
75 30"
>75 cm >30"
Giroux Lake / Lac Giroux
Wallbridge Twp./Canton de Wallbridge, Parry Sound Dist./Dist. de Parry Sound
4543/8030
Northern Pike[1]
Brochet[1]
Walleye[1]
Doré[1]
Gloucester Pool / Bassin Gloucester
Severn River/Rivière Severn, Baxter Twp./Canton de Baxter, Muskoka D. M. /Mun. de dist. de Muskoka
4451/7942
Northern Pike[2]
Brochet[2]
Walleye[2]
Doré[2]
Smallmouth Bass[2]
Achigan à petite bouche[2]
Largemouth Bass[1]
Achigan à grande bouche[1]
Black Crappie[1]
Marigane noir[1]
Go Home Lake / Lac Go Home
Gibson Twp./Canton de Gibson, Muskoka D. M./Mun. de dist. de Muskoka
4501/7951
Northern Pike[1]
Brochet[1]
Walleye[1]
Doré[1]
Cisco[1]
Cisco[1]
Golden Lake / Lac Golden
N. & S. Algona Twps./Cantons d'Algona N. et S., Renfrew Co./Cté de Renfrew
4534/7721
Northern Pike[2]
Brochet[2]
Walleye[2]
Doré[2]
Largemouth Bass[2]
Achigan à grande bouche[2]
Smallmouth Bass[2]
Achigan à petite bouche[2]
Grand River / Rivière Grand
Continued/Suite
4346/8020
Rock Bass[1]
Crapet de roche[1]
Brown Bullhead[2]
Barbotte brune[2]
Carp[2]
Carpe[2]
Grand River / Rivière Grand
Below Belwood Dam to Manheim Weir/ en aval du barrage Belwood jusqu'à Manheim Weir
4334/8029
Northern Pike[2]
Brochet[2]
Brown Trout[2]
Truite brune[2]
Smallmouth Bass[2]
Achigan à petite bouche[2]
Yellow Perch[1]
Perchaude[1]
Black Crappie[2]
Marigane noire[2]
Rock Bass[1]
Crapet de roche[1]
Pumpkinseed[1]
Crapet-soleil[1]
Brown Bullhead[2]
Barbotte brune[2]
Carp[2,7]
Carpe[2,7]
White Sucker[2]
Meunier noir[2]
Redhorse Sucker[2]
Suceur rouge[2]
Grand River / Rivière Grand
Below Manheim Weir to Caledonia Dam/en aval de Manheim Weir jusqu'au barrage Caledonia
4323/8022
Northern Pike[2]
Brochet[2]

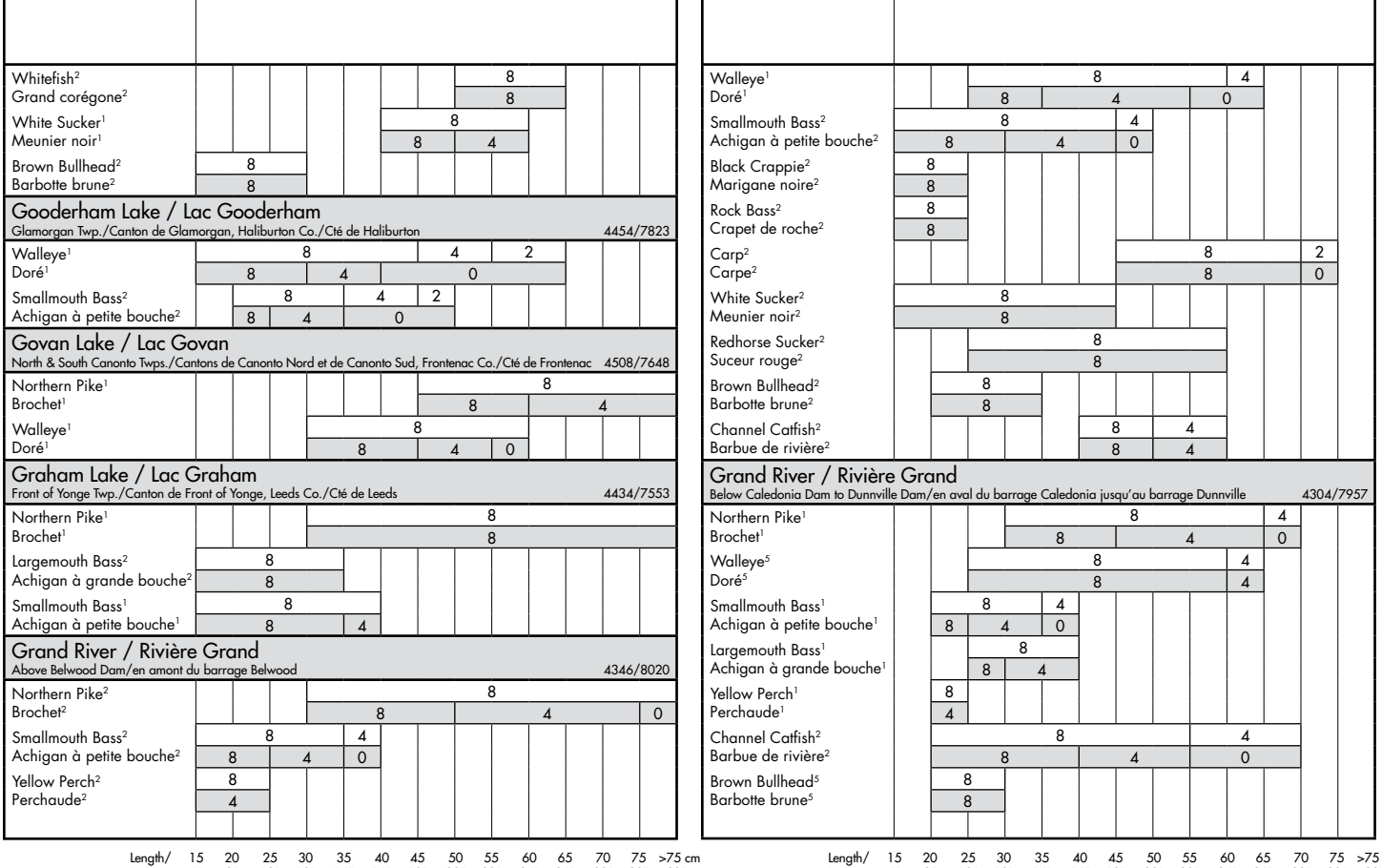

Southern Ontario/Sud de l'Ontario

General population/population générale

Sensitive population/population sensible – *Women of child-bearing age and children under 15/Les femmes en âge de procréer et les enfants de moins de 15 ans*

Grand River / Rivière Grand

Continued/Suite — 4304/7957

Length/Longueur	15 6"	20 8"	25 10"	30 12"	35 14"	40 16"	45 18"	50 20"	55 22"	60 24"	65 26"	70 28"	75 30"	>75 cm >30"
Carp[5] / Carpe[5]					8						4			
					8					4				
spawning run/frayères														
Rainbow Trout[2,10] / Truite arc-en-ciel[2,10]					8		4			2				
					8		4			0				

Grand River / Rivière Grand

Below Dunnville Dam to Port Maitland/en aval du barrage Dunnville jusqu'à Port Maitland — 4251/7934

Length/Longueur	15 6"	20 8"	25 10"	30 12"	35 14"	40 16"	45 18"	50 20"	55 22"	60 24"	65 26"	70 28"	75 30"	>75 cm >30"
Northern Pike[2,9] / Brochet[2,9]									8					
									8					
Walleye[5] / Doré[5]				8										
				8					4					
Smallmouth Bass[1] / Achigan à petite bouche[1]			8											
			8	4										
Largemouth Bass[1] / Achigan à grande bouche[1]			8											
			8	4										
Black Crappie[2] / Marigane noire[2]		8												
		8												
White Bass[5] / Bar blanc[5]				4										
				4										
Carp[5,7] / Carpe[5,7]			8										4	
			8										4	
Channel Catfish[5,7] / Barbue de rivière[5,7]					8					4		0		
					8					4		0		
Brown Bullhead[5] / Barbotte brune[5]		8												
		8												
Redhorse Sucker[5] / Suceur rouge[5]					8									
					8	4								
Freshwater Drum[5] / Malachigan[5]					8									
					8									
Gizzard Shad[5] / Alose à gésier[5]			8		2									
			8		0									
spawning run/frayères														
Rainbow Trout[2,10] / Truite arc-en-ciel[2,10]					8		4			2				
					8		4			0				

Grindstone Creek / Ruisseau Grindstone

East Flamborough Twp./Canton d'East Flamborough, Wentworth Co./Cté de Wentworth — 4318/7953

Length/Longueur	15 6"	20 8"	25 10"	30 12"	35 14"	40 16"	45 18"	50 20"	55 22"	60 24"	65 26"	70 28"	75 30"	>75 cm >30"
Chinook Salmon[2,10] / Saumon quinnat[2,10]										1				0
										0				
Rainbow Trout[2,10] / Truite arc-en-ciel[2,10]						4		2		1				0
						4		0						

G. Ross Lord Reservoir / Réservoir G. Ross Lord

West Don River/Rivière West Don, North York — 4344/7923

Length/Longueur	15 6"	20 8"	25 10"	30 12"	35 14"	40 16"	45 18"	50 20"	55 22"	60 24"	65 26"	70 28"	75 30"	>75 cm >30"
Largemouth Bass[2] / Achigan à grande bouche[2]				8	4									
				8	4									
Rock Bass[2] / Crapet de roche[2]	8													
	8													
Brown Bullhead[2] / Barbotte brune[2]		4	1											
		4	0											
Carp[2] / Carpe[2]					8				4					
					8				4					
White Sucker[2] / Meunier noir[2]			8											
			8											

Guelph Lake / Lac Guelph

Guelph Twp./Canton de Guelph, Wellington Co./Cté de Wellington — 4335/8015

Length/Longueur	15 6"	20 8"	25 10"	30 12"	35 14"	40 16"	45 18"	50 20"	55 22"	60 24"	65 26"	70 28"	75 30"	>75 cm >30"
Largemouth Bass[2] / Achigan à grande bouche[2]			8			4								
			8	4		0								
Smallmouth Bass[2] / Achigan à petite bouche[2]		8												
		8												
Black Crappie[2] / Marigane noire[2]		8												
	8	4												
Yellow Perch[2] / Perchaude[2]		8												
	8													
Carp[2] / Carpe[2]						8								
						8		4						
White Sucker[2] / Meunier noir[2]						4								
						4								
Brown Bullhead[2] / Barbotte brune[2]		8												
		8												

Grass (Sweny) Lake / Lac Grass (Sweny)

Proudfoot Twp./Canton de Proudfoot, Parry Sound Dist./Dist. de Parry Sound — 4541/7912

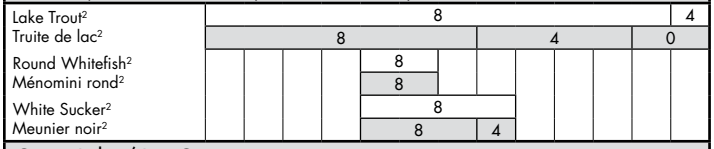

Green Lake / Lac Green

Lavant Twp./Canton de Lavant, Lanark Co./Cté de Lanark — 4509/7636

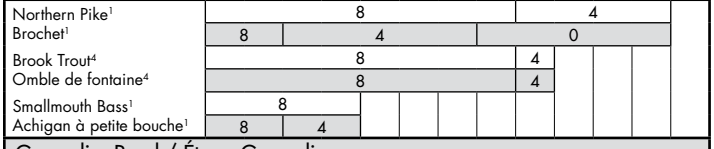

Grenadier Pond / Étang Grenadier

Toronto — 4340/7927

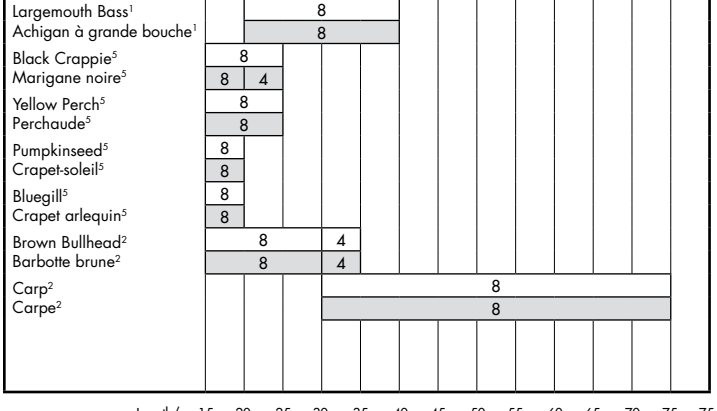

Length/ Longueur: 15 6" | 20 8" | 25 10" | 30 12" | 35 14" | 40 16" | 45 18" | 50 20" | 55 22" | 60 24" | 65 26" | 70 28" | 75 30" | >75 cm >30"

Gull Lake / Lac Gull

Lutterworth Twp./Canton de Lutterworth, Haliburton Co./Cté de Haliburton — 4451/7847

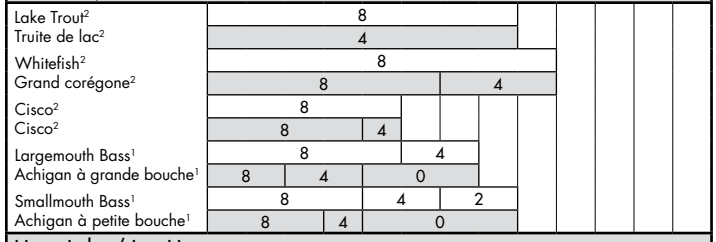

Haas Lake / Lac Haas

Dysart Twp./Canton de Dysart, Haliburton Co./Cté de Haliburton — 4502/7827



Haines Lake / Lac Haines

Foley & McDougall Twps./Cantons de Foley et de McDougall, Parry Sound Dist/Dist. de Parry Sound — 4521/7956

Halfway Lake / Lac Halfway

Macaulay Twp./Canton de Macaulay, Muskoka D. M./Mun. de dist. de Muskoka — 4507/7914

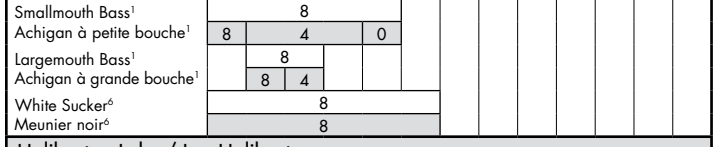

Haliburton Lake / Lac Haliburton

Harburn Twp./Canton de Harburn, Haliburton Co./Cté de Haliburton — 4512/7824

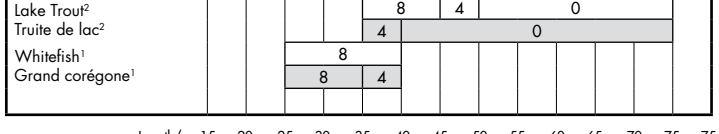

Length/ Longueur: 15 6" | 20 8" | 25 10" | 30 12" | 35 14" | 40 16" | 45 18" | 50 20" | 55 22" | 60 24" | 65 26" | 70 28" | 75 30" | >75 cm >30"

Southern Ontario/Sud de l'Ontario

General population/population générale

Sensitive population/population sensible – *Women of child-bearing age and children under 15/Les femmes en âge de procréer et les enfants de moins de 15 ans*

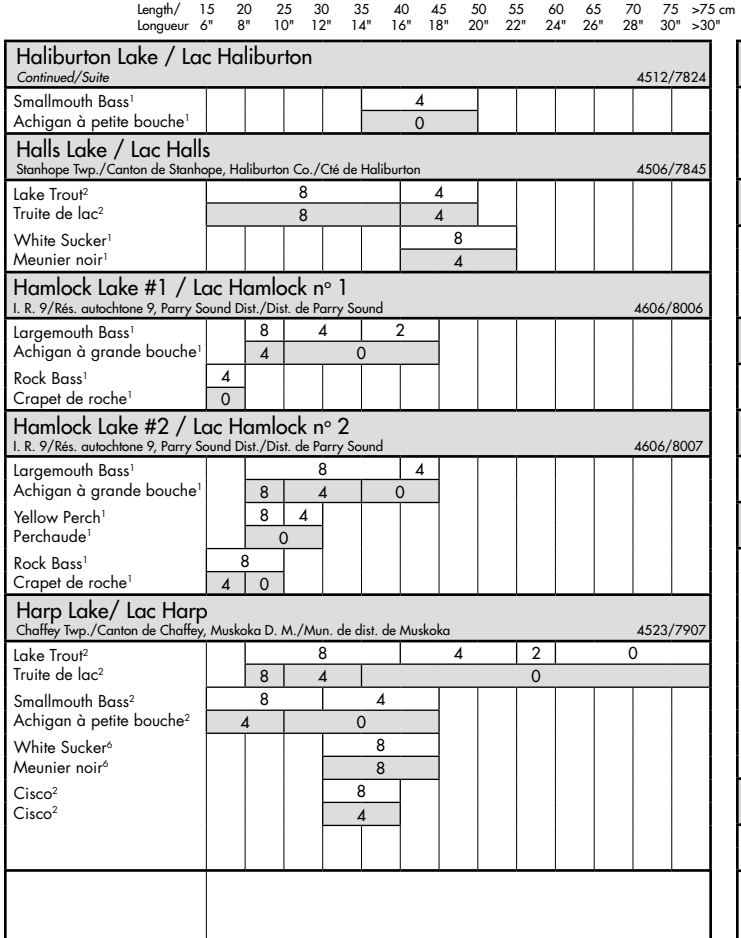
Length/ Longueur
15 6"
20 8"
25 10"
30 12"
35 14"
40 16"
45 18"
50 20"
55 22"
60 24"
65 26"
70 28"
75 30"
>75 cm >30"
Haliburton Lake / Lac Haliburton
Continued/Suite
4512/7824
Smallmouth Bass1
Achigan à petite bouche1
4
0
Halls Lake / Lac Halls
Stanhope Twp./Canton de Stanhope, Haliburton Co./Cté de Haliburton
4506/7845
Lake Trout2
Truite de lac2
White Sucker1
Meunier noir1
8
4
Hamlock Lake #1 / Lac Hamlock nº 1
I. R. 9/Rés. autochtone 9, Parry Sound Dist./Dist. de Parry Sound
4606/8006
Largemouth Bass1
Achigan à grande bouche1
Rock Bass1
Crapet de roche1
Hamlock Lake #2 / Lac Hamlock nº 2
I. R. 9/Rés. autochtone 9, Parry Sound Dist./Dist. de Parry Sound
4606/8007
Yellow Perch1
Perchaude1
Harp Lake/ Lac Harp
Chaffey Twp./Canton de Chaffey, Muskoka D. M./Mun. de dist. de Muskoka
4523/7907
Smallmouth Bass2
Achigan à petite bouche2
White Sucker6
Meunier noir6
Cisco2
Cisco2

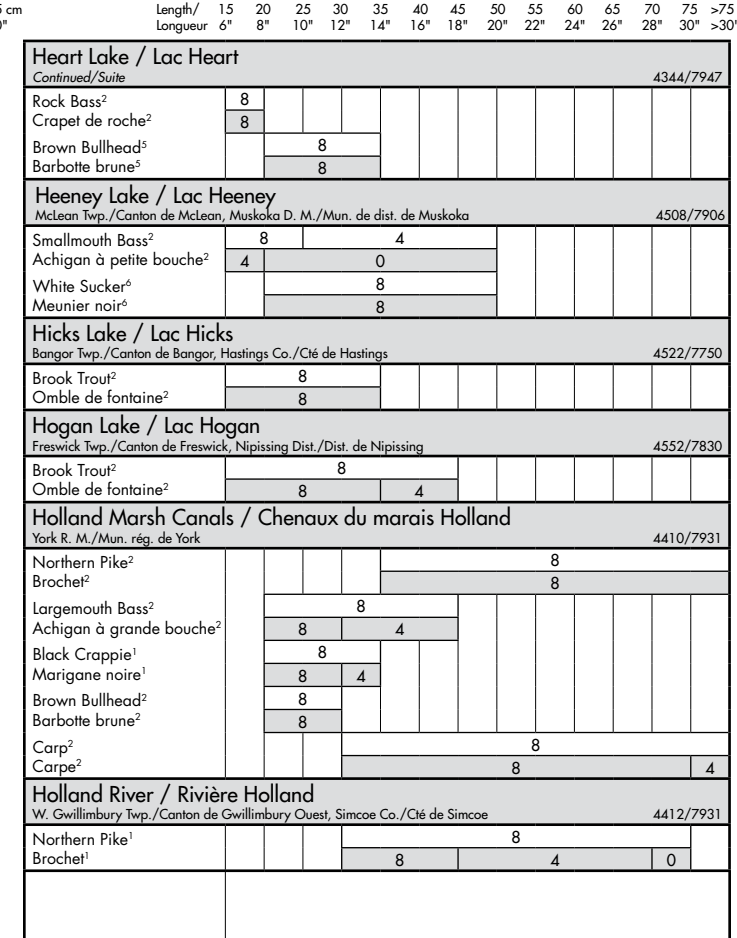
Length/ Longueur
15 6"
20 8"
25 10"
30 12"
35 14"
40 16"
45 18"
50 20"
55 22"
60 24"
65 26"
70 28"
75 30"
>75 cm >30"
Heart Lake / Lac Heart
Continued/Suite
4344/7947
Rock Bass2
Crapet de roche2
Brown Bullhead5
Barbotte brune5
Heeney Lake / Lac Heeney
McLean Twp./Canton de McLean, Muskoka D. M./Mun. de dist. de Muskoka
4508/7906
Smallmouth Bass2
Achigan à petite bouche2
White Sucker6
Meunier noir6
Hicks Lake / Lac Hicks
Bangor Twp./Canton de Bangor, Hastings Co./Cté de Hastings
4522/7750
Brook Trout2
Omble de fontaine2
Hogan Lake / Lac Hogan
Freswick Twp./Canton de Freswick, Nipissing Dist./Dist. de Nipissing
4552/7830
Brook Trout2
Omble de fontaine2
Holland Marsh Canals / Chenaux du marais Holland
York R. M./Mun. rég. de York
4410/7931
Northern Pike2
Brochet2
Largemouth Bass2
Achigan à grande bouche2
Black Crappie1
Marigane noire1
Brown Bullhead2
Barbotte brune2
Carp2
Carpe2
Holland River / Rivière Holland
W. Gwillimbury Twp./Canton de Gwillimbury Ouest, Simcoe Co./Cté de Simcoe
4412/7931
Northern Pike1
Brochet1

Harris Lake / Lac Harris
I. R. 9/Rés. autochtone 9, Parry Sound Dist./Dist. de Parry Sound — 4606/8008

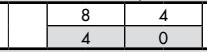

Head Lake / Lac Head
Laxton & Digby Twps./Cantons de Laxton et de Digby, Victoria Co./Cté de Victoria — 4444/7855

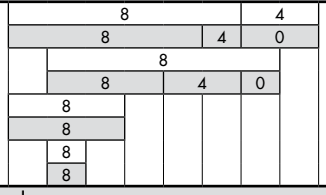

Healey Lake / Lac Healey
Macaulay Twp./Canton de Macaulay, Muskoka D. M./Mun. de dist. de Muskoka — 4505/7911

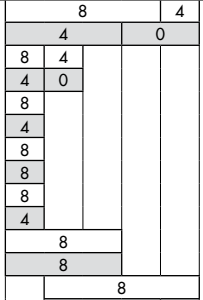

Heart Lake / Lac Heart
Chinguacousy Twp./Canton de Chinguacousy, Peel R. M./Mun. rég. de Peel — 4344/7947

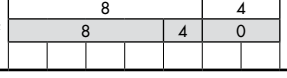

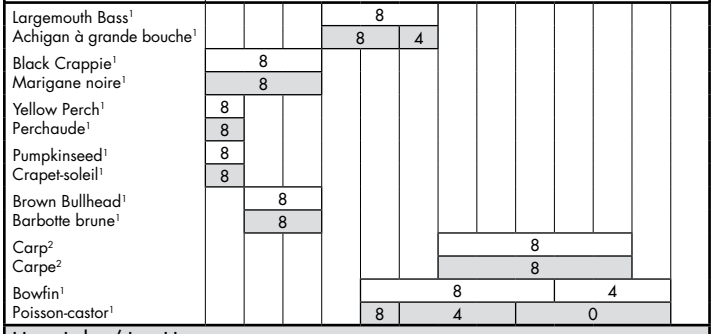

Horn Lake / Lac Horn
Monteith Twp./Canton de Monteith, Parry Sound Dist./Dist. de Parry Sound — 4526/7937



Horseshoe Lake / Lac Horseshoe
Kennebec Twp./Canton de Kennebec, Frontenac Co./Cté de Frontenac — 4440/7658

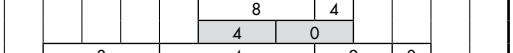

Horseshoe Lake / Lac Horseshoe
Matchedash Twp./Canton de Matchedash, Simcoe Co./Cté de Simcoe — 4450/7938



Horseshoe Lake / Lac Horseshoe
Minden Twp./Canton de Minden, Haliburton Co./Cté de Haliburton — 4459/7841

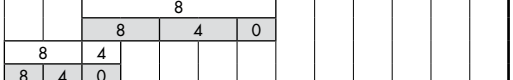

General population/population générale
Sensitive population/population sensible – *Women of child-bearing age and children under 15/Les femmes en âge de procréer et les enfants de moins de 15 ans*

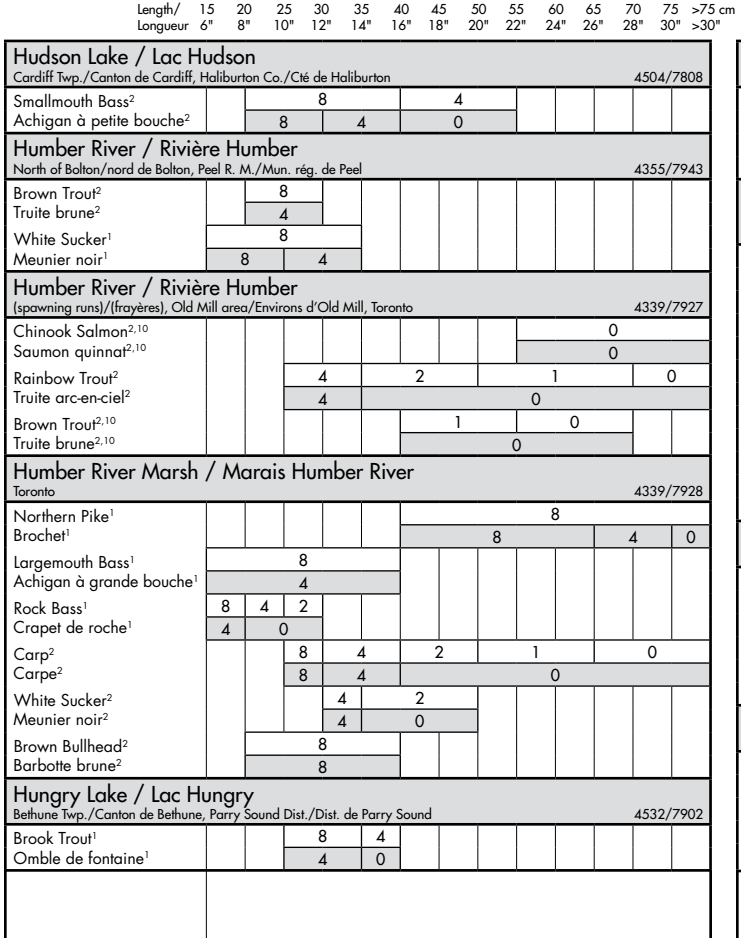
Length/ Longueur
15 6"
20 8"
25 10"
30 12"
35 14"
40 16"
45 18"
50 20"
55 22"
60 24"
65 26"
70 28"
75 30"
>75 cm >30"
Hudson Lake / Lac Hudson
Cardiff Twp./Canton de Cardiff, Haliburton Co./Cté de Haliburton
4504/7808
Smallmouth Bass2
Achigan à petite bouche2
8
4
8
4
0
Humber River / Rivière Humber
North of Bolton/nord de Bolton, Peel R. M./Mun. rég. de Peel
4355/7943
Brown Trout2
Truite brune2
White Sucker1
Meunier noir1
8
4
8
4
Humber River / Rivière Humber
(spawning runs)/(frayères), Old Mill area/Environs d'Old Mill, Toronto
4339/7927
Chinook Salmon2,10
Saumon quinnat2,10
Rainbow Trout2
Truite arc-en-ciel2
Brown Trout2,10
Truite brune2,10
0
0
4
2
1
0
4
0
1
0
0
Humber River Marsh / Marais Humber River
Toronto
4339/7928
Northern Pike1
Brochet1
Largemouth Bass1
Achigan à grande bouche1
Rock Bass1
Crapet de roche1
Carp2
Carpe2
White Sucker2
Meunier noir2
Brown Bullhead2
Barbotte brune2
8
8
4
0
8
4
8
4
2
0
8
4
2
1
0
8
4
0
4
2
4
0
8
8
Hungry Lake / Lac Hungry
Bethune Twp./Canton de Bethune, Parry Sound Dist./Dist. de Parry Sound
4532/7902
Brook Trout1
Omble de fontaine1
8
4
4
0
Isabella Lake / Lac Isabella
Christe Twp./Canton de Christe, Parry Sound Dist./Dist. de Parry Sound
4524/7949
Northern Pike1
Brochet1
Walleye1
Doré1
4
0
4
2
0
0
Island Lake / Lac Island
(Orangeville Reservoir/Réservoir Orangeville)
Mono Twp./Canton de Mono, Dufferin Co./Cté de Dufferin
4355/8006
Northern Pike2
Brochet2
Largemouth Bass2
Achigan à grande bouche2
Yellow Perch2
Perchaude2
Pumpkinseed1
Crapet-soleil1
Black Crappie1
Marigane noire1
Brown Bullhead2
Barbotte brune2
8
4
4
0
4
0
8
4
0
8
8
8
4
0
8
8
Island (Proudfoot) Lake / Lac Island (Proudfoot)
Proudfoot Twp./Canton de Proudfoot, Parry Sound Dist./Dist. de Parry Sound
4541/7914
Lake Trout2
Truite de lac2
Brook Trout2
Omble de fontaine2
Smallmouth Bass1
Achigan à petite bouche1
8
8
4
8
8
4
8
4
Jack Lake / Lac Jack
Burleigh & Methuen Twps./Cantons de Burleigh et de Methuen, Peterborough Co./Cté de Peterborough
4442/7802
Walleye1
Doré1
Smallmouth Bass4
Achigan à petite bouche4
8
4
2
8
4
0
8
4
8
4
0

Hurds Lake / Lac Hurds

Bagot Twp./Canton de Bagot, Renfrew Co./Cté de Renfrew — 4524/7640

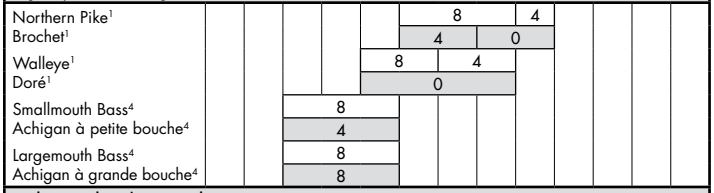

Indian Lake / Lac Indian

S. Crosby Twp./Canton de Crosby Sud, Leeds Co./Cté de Leeds — 4436/7820

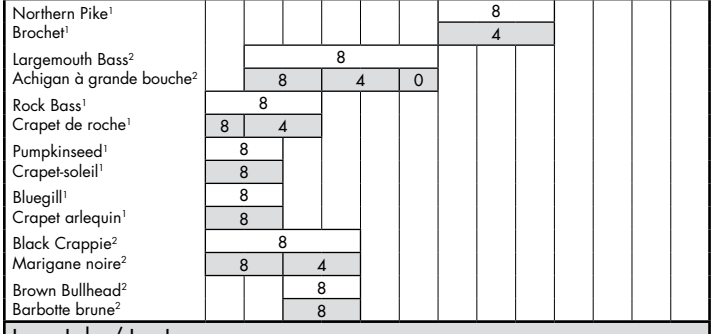

Isaac Lake / Lac Isaac

Albemarle Twp./Canton d'Albemarle, Bruce Co./Cté de Bruce — 4447/8114

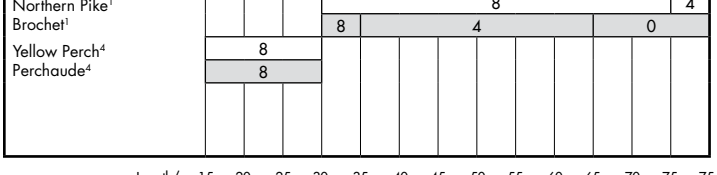

Length/Longueur: 15 6" | 20 8" | 25 10" | 30 12" | 35 14" | 40 16" | 45 18" | 50 20" | 55 22" | 60 24" | 65 26" | 70 28" | 75 30" | >75 cm >30"

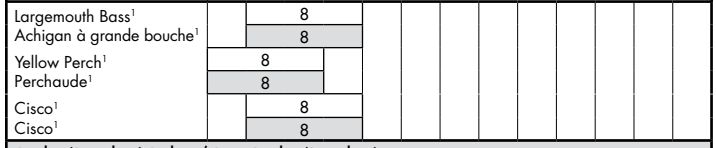

Jacks (Burden) Lake / Lac Jacks (Burden)

Armour Twp./Canton d'Armour, Parry Sound Dist./Dist. de Parry Sound — 4540/7920

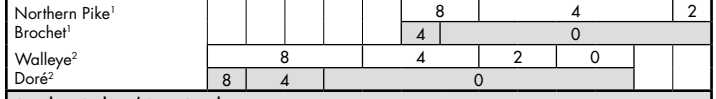

Jordan Lake / Lac Jordan

Cardiff Twp./Canton de Cardiff, Haliburton Co./Cté de Haliburton — 4504/7804



Jordan Lake / Lac Jordan

Tudor Twp./Canton de Tudor, Hastings Co./Cté de Hastings — 4447/7738

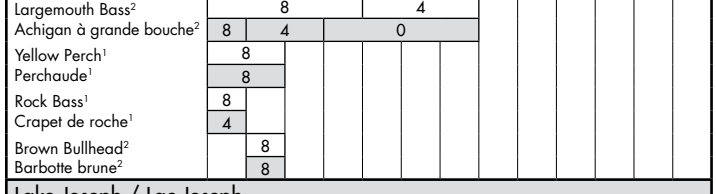

Lake Joseph / Lac Joseph

Medora Twp./Canton de Medora, Muskoka D. M./Mun. de dist. de Muskoka — 4510/7944

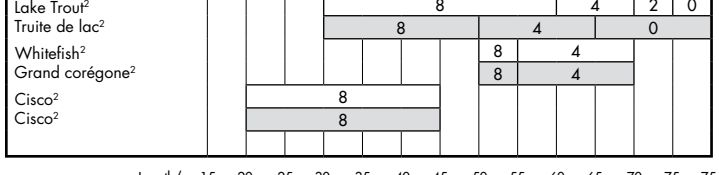

Length/Longueur: 15 6" | 20 8" | 25 10" | 30 12" | 35 14" | 40 16" | 45 18" | 50 20" | 55 22" | 60 24" | 65 26" | 70 28" | 75 30" | >75 cm >30"

General population/population générale

Sensitive population/population sensible – *Women of child-bearing age and children under 15/Les femmes en âge de procréer et les enfants de moins de 15 ans*


Length/ Longueur
15 6"
20 8"
25 10"
30 12"
35 14"
40 16"
45 18"
50 20"
55 22"
60 24"
65 26"
70 28"
75 30"
>75 cm >30"
Lake Joseph / Lac Joseph
Continued/Suite
4510/7944
Smallmouth Bass2
Achigan à petite bouche2
Rock Bass2
Crapet de roche2
Rainbow Smelt2
Éperlan arc-en-ciel2
Julian Lake / Lac Julian
Burleigh Twp./Canton de Burleigh, Peterborough Co./Cté de Peterborough
4436/7809
Smallmouth Bass2
Achigan à petite bouche2
Kahshe Lake / Lac Kahshe
Morrison Twp./Canton de Morrison, Muskoka D. M./Mun. de dist. de Muskoka
4450/7918
Northern Pike1
Brochet1
Walleye1
Doré1
Smallmouth Bass2
Achigan à petite bouche2
Largemouth Bass2
Achigan à grande bouche2
Yellow Perch1
Perchaude1
Black Crappie1
Marigane noire1
Rock Bass1
Crapet de roche1
Pumpkinseed1
Crapet-soleil1
Cisco1
Cisco1
Brown Bullhead1
Barbotte brune1

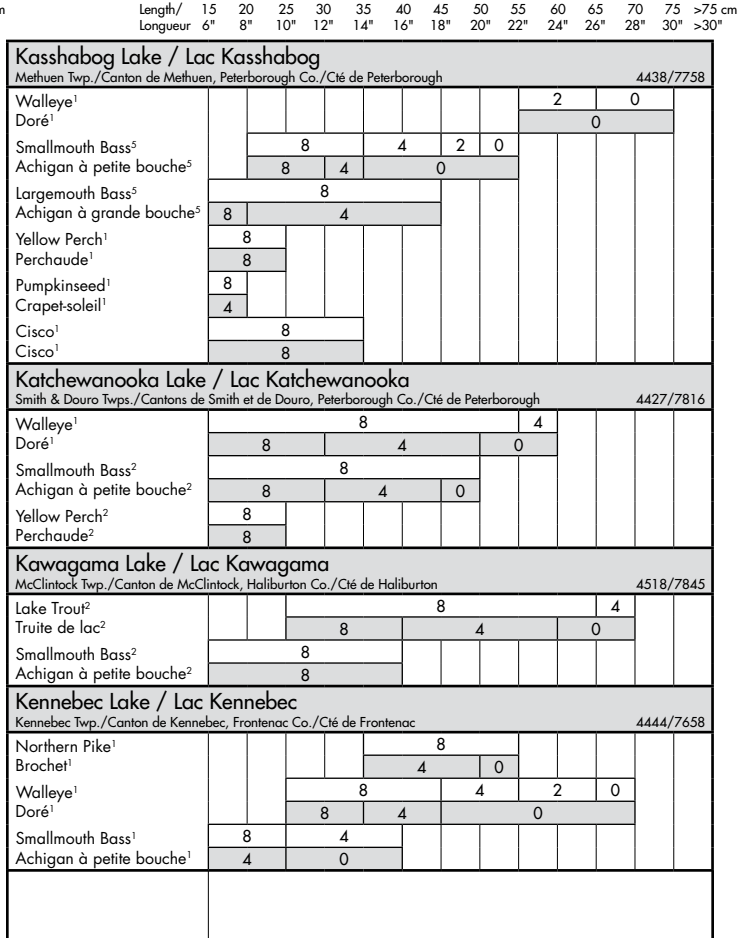
Length/ Longueur
15 6"
20 8"
25 10"
30 12"
35 14"
40 16"
45 18"
50 20"
55 22"
60 24"
65 26"
70 28"
75 30"
>75 cm >30"
Kasshabog Lake / Lac Kasshabog
Methuen Twp./Canton de Methuen, Peterborough Co./Cté de Peterborough
4438/7758
Walleye1
Doré1
Smallmouth Bass5
Achigan à petite bouche5
Largemouth Bass5
Achigan à grande bouche5
Yellow Perch1
Perchaude1
Pumpkinseed1
Crapet-soleil1
Cisco1
Cisco1
Katchewanooka Lake / Lac Katchewanooka
Smith & Douro Twps./Cantons de Smith et de Douro, Peterborough Co./Cté de Peterborough
4427/7816
Walleye1
Doré1
Smallmouth Bass2
Achigan à petite bouche2
Yellow Perch2
Perchaude2
Kawagama Lake / Lac Kawagama
McClintock Twp./Canton de McClintock, Haliburton Co./Cté de Haliburton
4518/7845
Lake Trout2
Truite de lac2
Smallmouth Bass2
Achigan à petite bouche2
Kennebec Lake / Lac Kennebec
Kennebec Twp./Canton de Kennebec, Frontenac Co./Cté de Frontenac
4444/7658
Northern Pike1
Brochet1
Walleye1
Doré1
Smallmouth Bass1
Achigan à petite bouche1

Kamaniskeg Lake / Lac Kamaniskeg

Bangor & Sherwood Twps./Cantons de Bangor et de Sherwood
Hastings & Renfrew Cos./Ctés de Hastings et de Renfrew — 4525/7741

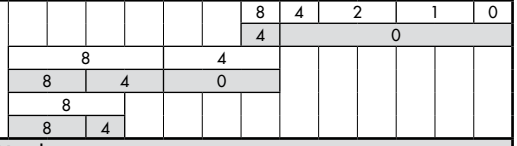

Kapikog Lake / Lac Kapikog

Conger Twp./Canton de Conger, Parry Sound Dist./Dist. de Parry Sound — 4509/7954

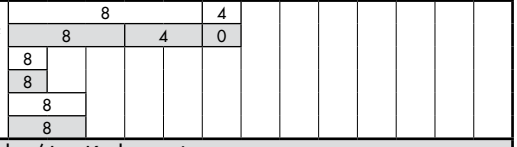

Kashagawigamog Lake / Lac Kashagawigamog

Minden Twp./Canton de Minden, Haliburton Co./Cté de Haliburton — 4459/7836

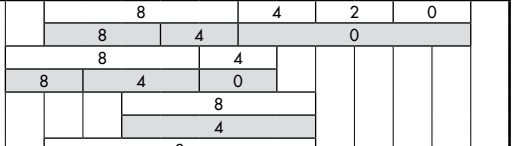

Kashwakamak Lake / Lac Kashwakamak

Clarendon & Barrie Twps./Cantons de Clarendon et de Barrie, Frontenac Co./Cté de Frontenac — 4452/7701

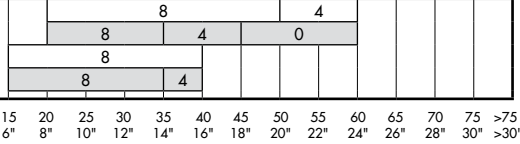

Length/Longueur 15 6" 20 8" 25 10" 30 12" 35 14" 40 16" 45 18" 50 20" 55 22" 60 24" 65 26" 70 28" 75 30" >75 cm >30"

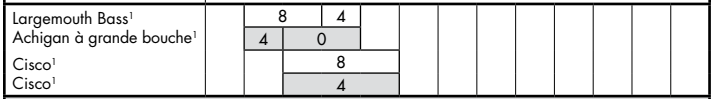

Kennisis Lake / Lac Kennisis

Havelock & Guilford Twps./Cantons de Havelock et de Guilford, Haliburton Co./Cté de Haliburton — 4513/7838



Kernick Lake / Lac Kernick

Armour Twp./Canton d'Armour, Parry Sound Dist./Dist. de Parry Sound — 4537/7921

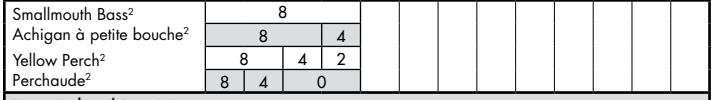

Kerr Lake / Lac Kerr

Lanark Twp./Canton de Lanark, Lanark Co./Cté de Lanark — 4502/7623

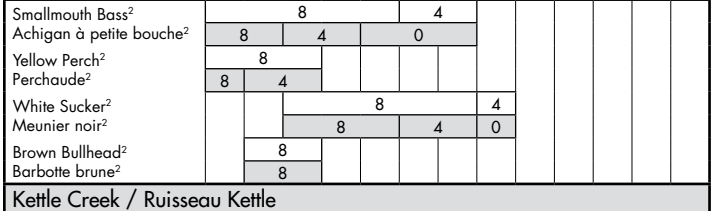

Kettle Creek / Ruisseau Kettle

Yarmouth Twp./Canton d'Yarmouth, Elgin Co./Cté d'Elgin — 4238/8113



Key River / Rivière Key

Parry Sound Dist./Dist. de Parry Sound — 4554/8034

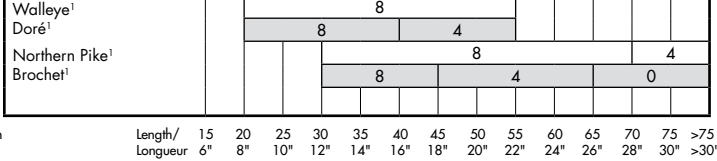

Length/Longueur 15 6" 20 8" 25 10" 30 12" 35 14" 40 16" 45 18" 50 20" 55 22" 60 24" 65 26" 70 28" 75 30" >75 cm >30"

Southern Ontario/Sud de l'Ontario

General population/population générale
Sensitive population/population sensible – *Women of child-bearing age and children under 15/Les femmes en âge de procréer et les enfants de moins de 15 ans*

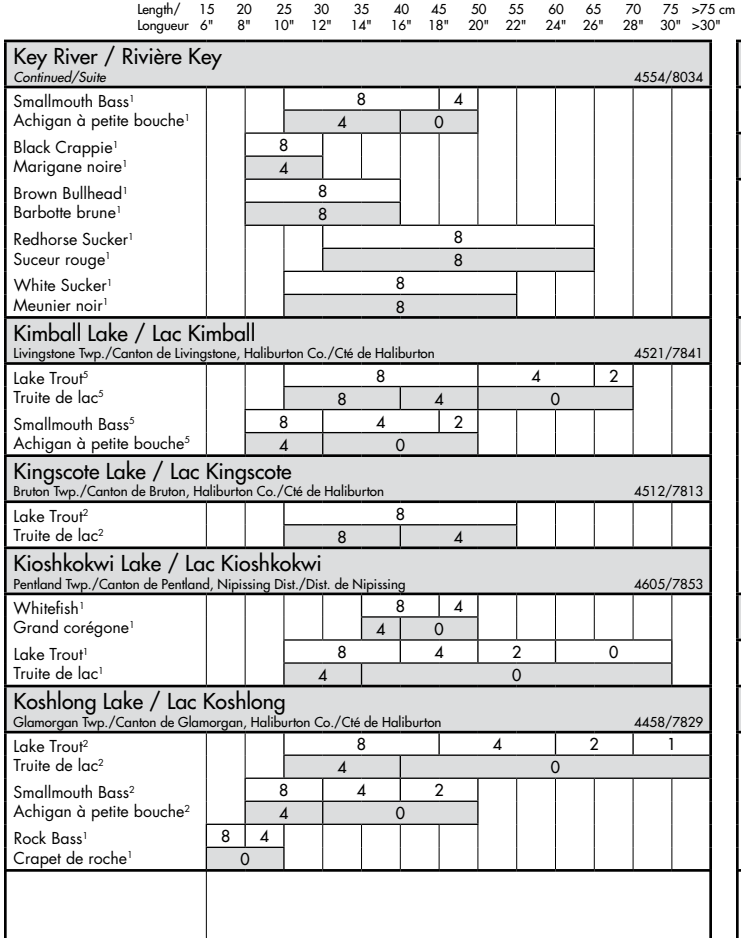
Length/ Longueur
15 6"
20 8"
25 10"
30 12"
35 14"
40 16"
45 18"
50 20"
55 22"
60 24"
65 26"
70 28"
75 30"
>75 cm >30"
Key River / Rivière Key
Continued/Suite
4554/8034
Smallmouth Bass1
Achigan à petite bouche1
8 4
4 0
Black Crappie1
Marigane noire1
8
4
Brown Bullhead1
Barbotte brune1
8
8
Redhorse Sucker1
Suceur rouge1
8
8
White Sucker1
Meunier noir1
8
8
Kimball Lake / Lac Kimball
Livingstone Twp./Canton de Livingstone, Haliburton Co./Cté de Haliburton
4521/7841
Lake Trout5
Truite de lac5
8 4 2
8 4 0
Smallmouth Bass5
Achigan à petite bouche5
8 4 2
4 0
Kingscote Lake / Lac Kingscote
Bruton Twp./Canton de Bruton, Haliburton Co./Cté de Haliburton
4512/7813
Lake Trout2
Truite de lac2
8
8 4
Kioshkokwi Lake / Lac Kioshkokwi
Pentland Twp./Canton de Pentland, Nipissing Dist./Dist. de Nipissing
4605/7853
Whitefish1
Grand corégone1
8 4
4 0
Lake Trout1
Truite de lac1
8 4 2 0
4 0
Koshlong Lake / Lac Koshlong
Glamorgan Twp./Canton de Glamorgan, Haliburton Co./Cté de Haliburton
4458/7829
Lake Trout2
Truite de lac2
8 4 2 1
4 0
Smallmouth Bass2
Achigan à petite bouche2
8 4 2
4 0
Rock Bass1
Crapet de roche1
8 4
0
Le Grou Lake / Lac Le Grou
East Mills Twp./Canton de East Mills, Parry Sound Dist./Dist. de Parry Sound
4551/7954
Smallmouth Bass1
Achigan à petite bouche1
8 4
4 0
Leonard Lake / Lac Leonard
Monck Twp./Canton de Monck, Muskoka D. M./Mun. de dist. de Muskoka
4504/7927
Walleye1
Doré1
4
0
Smallmouth Bass2
Achigan à petite bouche2
4
0
Whitefish1
Grand corégone1
8
8
Limerick Lake / Lac Limerick
Limerick Twp./Canton de Limerick, Hastings Co./Cté de Hastings
4453/7737
Lake Trout2
Truite de lac2
8 4
8 4 0
Largemouth Bass1
Achigan à grande bouche1
8 4 2
8 4 0
Smallmouth Bass1
Achigan à petite bouche1
8 4 2 0
8 4 0
Whitefish2
Grand corégone2
8
8
Cisco2
Cisco2
8
8
Lingham Lake / Lac Lingham
Grimsthorpe Twp./Canton de Grimsthorpe, Hastings Co./Cté de Hastings
4446/7725
Largemouth Bass2
Achigan à grande bouche2
8 4
0
Lake Lisgar / Lac Lisgar
Tillsonburg, Dereham Twp./Canton de Dereham, Oxford Co./Cté d'Oxford
4252/8044
Largemouth Bass2
Achigan à grande bouche2
8
8
Carp2
Carpe2
8
8
Black Crappie1
Marigane noire1
8
8

Rainbow Smelt[2] / Éperlan arc-en-ciel[2]: 8 / 4

Kushog Lake / Lac Kushog
Stanhope Twp./Canton de Stanhope, Haliburton Co./Cté de Haliburton — 4504/7847

Lake Trout[2] / Truite de lac[2]: 8 / 4 / 2 / 8 / 4 / 0
Northern Pike[1] / Brochet[1]: 8 / 4
Smallmouth Bass[2] / Achigan à petite bouche[2]: 8 / 4 / 4 / 0
White Sucker[1] / Meunier noir[1]: 8 / 8

L'Amable Lake / Lac l'Amable
Faraday Twp./Canton de Faraday, Hastings Co./Cté de Hastings — 4501/7749

Lake Trout[1] / Truite de lac[1]: 8 / 8 / 4
Smallmouth Bass[1] / Achigan à petite bouche[1]: 8 / 4 / 2 / 8 / 4 / 0

Lake La Muir / Lac La Muir
Bishop Twp./Canton de Bishop, Nipissing Dist./Dist. de Nipissing — 4550/7835

Lake Trout[1] / Truite de lac[1]: 8 / 4 / 8 / 4 / 0

Lake Lavieille / Lac Lavieille
Anglin & Dickson Twps./Cantons d'Anglin et de Dickson, Nipissing Dist./Dist. de Nipissing — 4551/7814

Lake Trout[6] / Truite de lac[6]: 8 / 4 / 2 / 8 / 4 / 0
Brook Trout[6] / Omble de fontaine[6]: 8 / 4 / 0 / 8 / 4 / 0
Whitefish[6] / Grand corégone[6]: 8 / 8 / 4

Leech Lake / Lac Leech
Oakley Twp./Canton d'Oakley, Muskoka D. M./Mun. de dist. de Muskoka — 4503/7906

Smallmouth Bass[2] / Achigan à petite bouche[2]: 8 / 4

White Sucker[1] / Meunier noir[1]: 8 / 8 / 4

Little Bald Lake / Lac Little Bald
Harvey Twp./Canton de Harvey, Peterborough Co./Cté de Peterborough — 4434/7825

Walleye[1] / Doré[1]: 8 / 4
Smallmouth Bass[2] / Achigan à petite bouche[2]: 8 / 8 / 4
Largemouth Bass[2] / Achigan à grande bouche[2]: 8 / 4 / 4 / 0
Yellow Perch[1] / Perchaude[1]: 8 / 4
Rock Bass[1] / Crapet de roche[1]: 8 / 4 / 4 / 0
Bluegill[1] / Crapet arlequin[1]: 8 / 4

Little Bob Lake / Lac Little Bob
Lutterworth Twp./Canton de Lutterworth, Haliburton Co./Cté de Haliburton — 4452/7847

Cisco[1] / Cisco[1]: 8 / 4 / 4 / 0

Little Credit River / Rivière Little Credit
Caledon Twp./Canton de Caledon, Peel R. M./Mun. rég. de Peel — 4348/7955

Brook Trout[1] / Omble de fontaine[1]: 8 / 8

Little Crooked Lake / Lac Little Crooked
Dickson Twp./Canton de Dickson, Nipissing Dist./Dist. de Nipissing — 4550/7811

Brook Trout[1] / Omble de fontaine[1]: 8 / 8 / 4

Little Crow Lake / Petit lac Crow
South Frontenac Twp./Canton de Frontenac Sud, Frontenac Co./Cté de Frontenac — 4436/7625

Smallmouth Bass[2] / Achigan à petite bouche[2]: 8 / 4
Yellow Perch[1] / Perchaude[1]: 8 / 8

Length/Longueur: 15 6" | 20 8" | 25 10" | 30 12" | 35 14" | 40 16" | 45 18" | 50 20" | 55 22" | 60 24" | 65 26" | 70 28" | 75 30" | >75 cm >30"

General population/population générale
Sensitive population/population sensible – *Women of child-bearing age and children under 15/Les femmes en âge de procréer et les enfants de moins de 15 ans*

Length/ Longueur: 15 6" | 20 8" | 25 10" | 30 12" | 35 14" | 40 16" | 45 18" | 50 20" | 55 22" | 60 24" | 65 26" | 70 28" | 75 30" | >75 cm >30"

Little Dudmon Lake / Lac Little Dudmon

Dudley Twp./Canton de Dudley, Haliburton Co./Cté de Haliburton — 4502/7821

Lake Trout[2] / Truite de lac[2]									4					
									4					
Rock Bass[1] / Crapet de roche[1]	8													
	4													

Little French River / Rivière Little French

I. R. 9/Rés. autochtone 9, Parry Sound Dist./Dist. de Parry Sound — 4615/8010

Northern Pike[1] / Brochet[1]						8								
						8	4							
Smallmouth Bass[1] / Achigan à petite bouche[1]		8												
		8												
Rock Bass[1] / Crapet de roche[1]	8													
	8													

Little Gull Lake / Lac Little Gull

Lutterworth Twp./Canton de Lutterworth, Haliburton Co./Cté de Haliburton — 4450/7848

Splake[2] / Truite moulac[2]		8		4										
		8	4	0										
Largemouth Bass[6] / Achigan à grande bouche[6]	8		4											
	8	0												

Little Hawk Lake / Lac Little Hawk

Stanhope Twp./Canton de Stanhope, Haliburton Co./Cté de Haliburton — 4509/7843

Lake Trout[2] / Truite de lac[2]				8				4	2					
				8			4		0					
Smallmouth Bass[1] / Achigan à petite bouche[1]		8			4									
	8	4		0										

Little Kennisis Lake / Lac Little Kennisis

Havelock Twp./Canton de Havelock, Haliburton Co./Cté de Haliburton — 4515/7835

Lake Trout[2] / Truite de lac[2]		8			4		2		0					
	8		4		0									
White Sucker[1] / Meunier noir[1]			8		4									
		8	4	0										

Little Lake / Lac Little

near Barrie/près de Barrie, Vespra Twp./Canton de Vespra, Simcoe Co./Cté de Simcoe — 4425/7940

Northern Pike[1] / Brochet[1]					8				4					
					8	4			0					

Little Mykiss Lake / Lac Little Mykiss

Continued/Suite — 4541/7814

Brook Trout[3] / Omble de fontaine[3]			8											
			8											

Little Silver Lake / Lac Little Silver

S. Sherbrooke Twp./Canton de Sherbrooke Sud, Lanark Co./Cté de Lanark — 4448/7630

Largemouth Bass[1] / Achigan à grande bouche[1]		8												
		8	4											
Smallmouth Bass[2] / Achigan à petite bouche[2]			8		4									
	8		4		0									
Bluegill[1] / Crapet arlequin[1]	8													
	8	4												
White Sucker[1] / Meunier noir[1]					8									
					8									

Livingstone Lake / Lac Livingstone

Livingstone Twp./Canton de Livingstone, Haliburton Co./Cté de Haliburton — 4522/7843

Lake Trout[1] / Truite de lac[1]				8					4					
			8	4				0						

Loafers Lake / Lac Loafers

Brampton — 4344/7948

Northern Pike[1] / Brochet[1]							8							
							4							
Largemouth Bass[2] / Achigan à grande bouche[2]				8										
	8		4											

Long Lake / Lac Long

N.Burgess Twp./Canton de Burgess N., Lanark Co./Cté de Lanark — 4448/7615

Northern Pike[1] / Brochet[1]				8				4						
			8	4			0							
Yellow Perch[1] / Perchaude[1]	8													
	8	4												
Largemouth Bass[1] / Achigan à grande bouche[1]		8												
	8		4											

Loon (Dudmon) Lake / Lac Loon (Dudmon)

Dudley & Monmouth Twps./Cantons de Dudley et de Monmouth, Haliburton Co./Cté de Haliburton — 4501/7823

Lake Trout[2] / Truite de lac[2]		8												
		8												

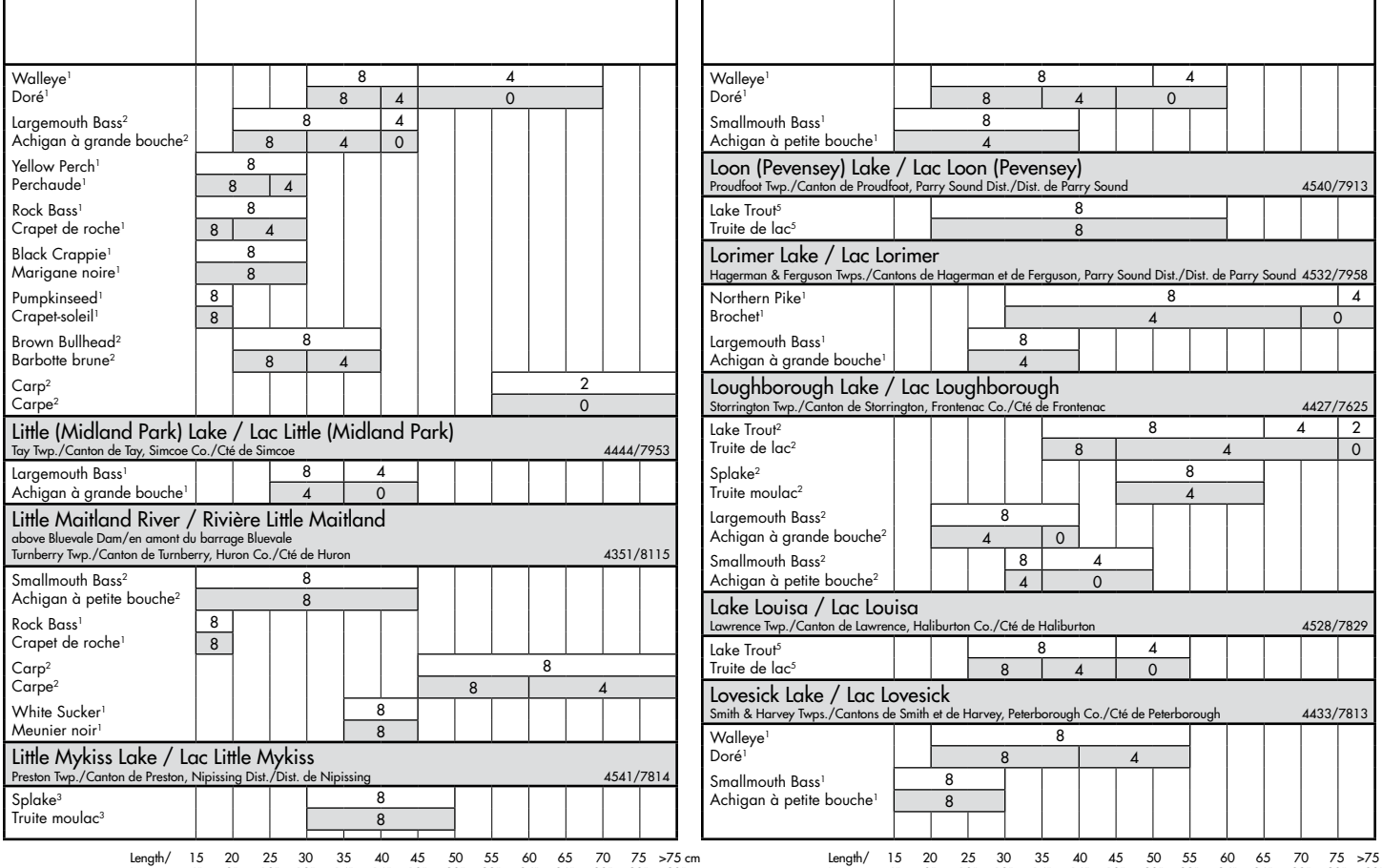

General population/population générale

Sensitive population/population sensible – *Women of child-bearing age and children under 15/Les femmes en âge de procréer et les enfants de moins de 15 ans*

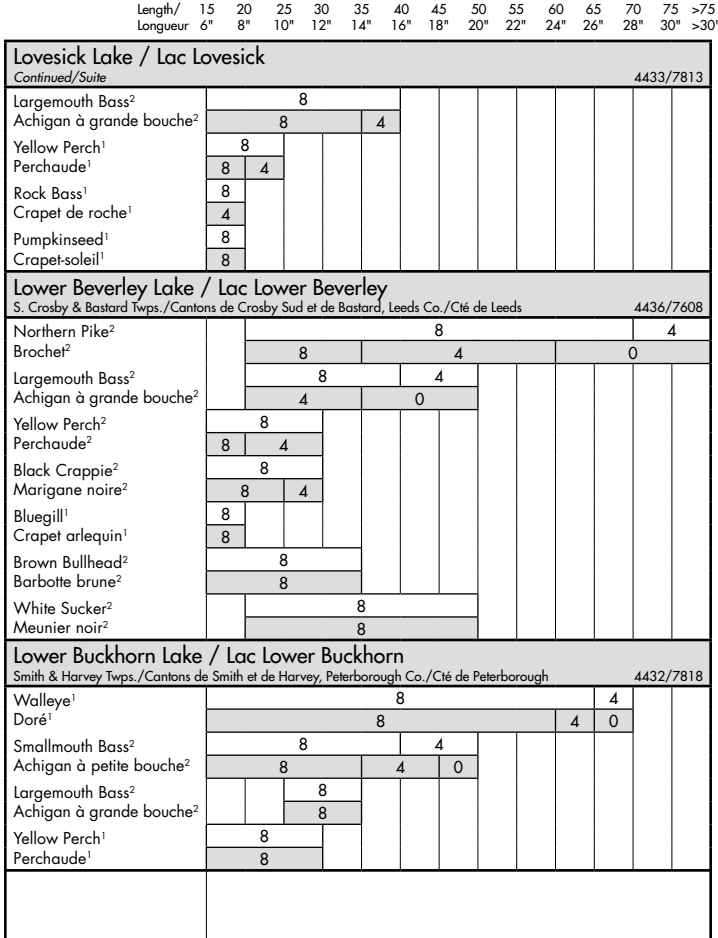
Length/ Longueur
15 6"
20 8"
25 10"
30 12"
35 14"
40 16"
45 18"
50 20"
55 22"
60 24"
65 26"
70 28"
75 30"
>75 cm >30"
Lovesick Lake / Lac Lovesick
Continued/Suite
4433/7813
Largemouth Bass2
Achigan à grande bouche2
Yellow Perch1
Perchaude1
Rock Bass1
Crapet de roche1
Pumpkinseed1
Crapet-soleil1
Lower Beverley Lake / Lac Lower Beverley
S. Crosby & Bastard Twps./Cantons de Crosby Sud et de Bastard, Leeds Co./Cté de Leeds
4436/7608
Northern Pike2
Brochet2
Largemouth Bass2
Achigan à grande bouche2
Yellow Perch2
Perchaude2
Black Crappie2
Marigane noire2
Bluegill1
Crapet arlequin1
Brown Bullhead2
Barbotte brune2
White Sucker2
Meunier noir2
Lower Buckhorn Lake / Lac Lower Buckhorn
Smith & Harvey Twps./Cantons de Smith et de Harvey, Peterborough Co./Cté de Peterborough
4432/7818
Walleye1
Doré1
Smallmouth Bass2
Achigan à petite bouche2
Largemouth Bass2
Achigan à grande bouche2
Yellow Perch1
Perchaude1
Length/ Longueur
15 6"
20 8"
25 10"
30 12"
35 14"
40 16"
45 18"
50 20"
55 22"
60 24"
65 26"
70 28"
75 30"
>75 cm >30"
Lower Rideau Lake / Lac Lower Rideau
Continued/Suite
4451/7607
Brown Bullhead1
Barbotte brune1
Lucknow River / Rivière Lucknow
Kinloss Twp./Canton de Kinloss, Bruce Co./Cté de Bruce
4357/8131
Brook Trout2
Omble de fontaine2
Luther Marsh Reservoir / Réservoir du marais Luther
Wellington Co./Cté de Wellington
4356/8026
Yellow Perch2
Perchaude2
Lutterworth Lake / Lac Lutterworth
Lutterworth Twp./Canton de Lutterworth, Haliburton Co./Cté de Haliburton
4452/7850
Lake Trout1
Truite de lac1
Yellow Perch1
Perchaude1
White Sucker1
Meunier noir1
Lynn River / Rivière Lynn
Haldimand-Norfolk R. M./Mun. rég. de Haldimand-Norfolk
4250/8020
Brown Trout2
Truite brune2
White Sucker5
Meunier noir5
Rock Bass2
Crapet de roche2
Lynn River / Rivière Lynn
Crystal Lake/Lac Crystal, Haldimand-Norfolk R. M./Mun. rég. de Haldimand-Norfolk
4250/8018
Carp2
Carpe2
Lyons Creek / Ruisseau Lyons
at Hwy. 140/Près de la route 140, Niagara R. M./Mun. rég. de Niagara
4258/7912
Carp2,10,11
Carpe2,10,11

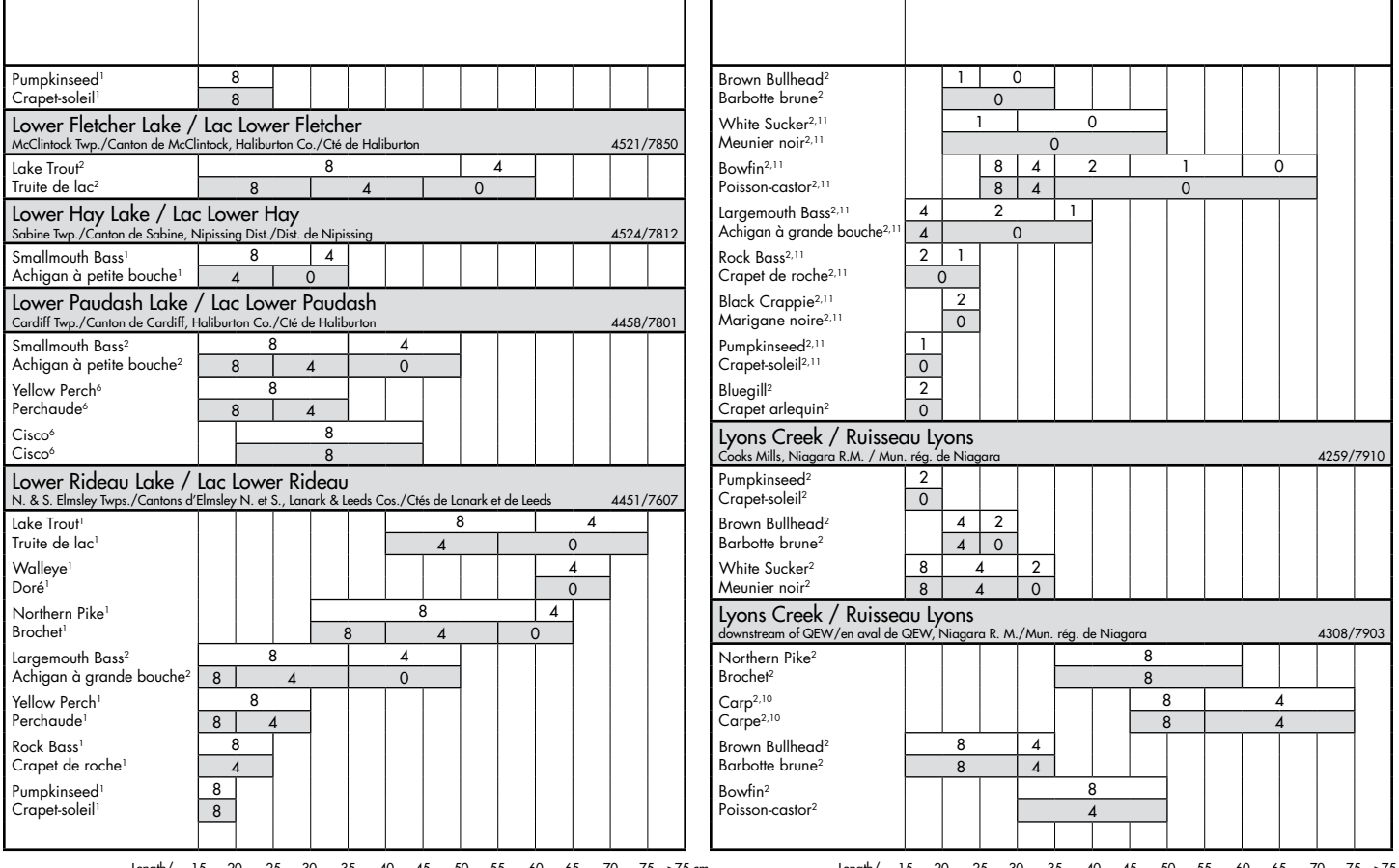

General population/population générale

Sensitive population/population sensible – *Women of child-bearing age and children under 15/Les femmes en âge de procréer et les enfants de moins de 15 ans*

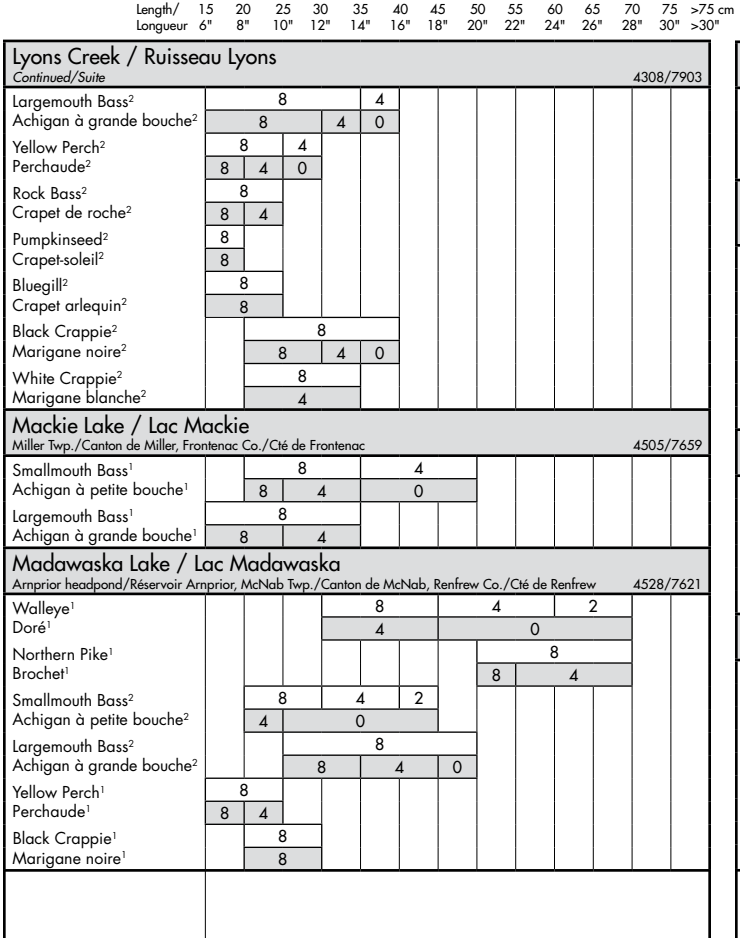
Length/ Longueur
15 6"
20 8"
25 10"
30 12"
35 14"
40 16"
45 18"
50 20"
55 22"
60 24"
65 26"
70 28"
75 30"
>75 cm >30"
Lyons Creek / Ruisseau Lyons
Continued/Suite
4308/7903
Largemouth Bass2
Achigan à grande bouche2
Yellow Perch2
Perchaude2
Rock Bass2
Crapet de roche2
Pumpkinseed2
Crapet-soleil2
Bluegill2
Crapet arlequin2
Black Crappie2
Marigane noire2
White Crappie2
Marigane blanche2
Mackie Lake / Lac Mackie
Miller Twp./Canton de Miller, Frontenac Co./Cté de Frontenac
4505/7659
Smallmouth Bass1
Achigan à petite bouche1
Largemouth Bass1
Achigan à grande bouche1
Madawaska Lake / Lac Madawaska
Arnprior headpond/Réservoir Arnprior, McNab Twp./Canton de McNab, Renfrew Co./Cté de Renfrew
4528/7621
Walleye1
Doré1
Northern Pike1
Brochet1
Smallmouth Bass2
Achigan à petite bouche2
Largemouth Bass2
Achigan à grande bouche2
Yellow Perch1
Perchaude1
Black Crappie1
Marigane noire1

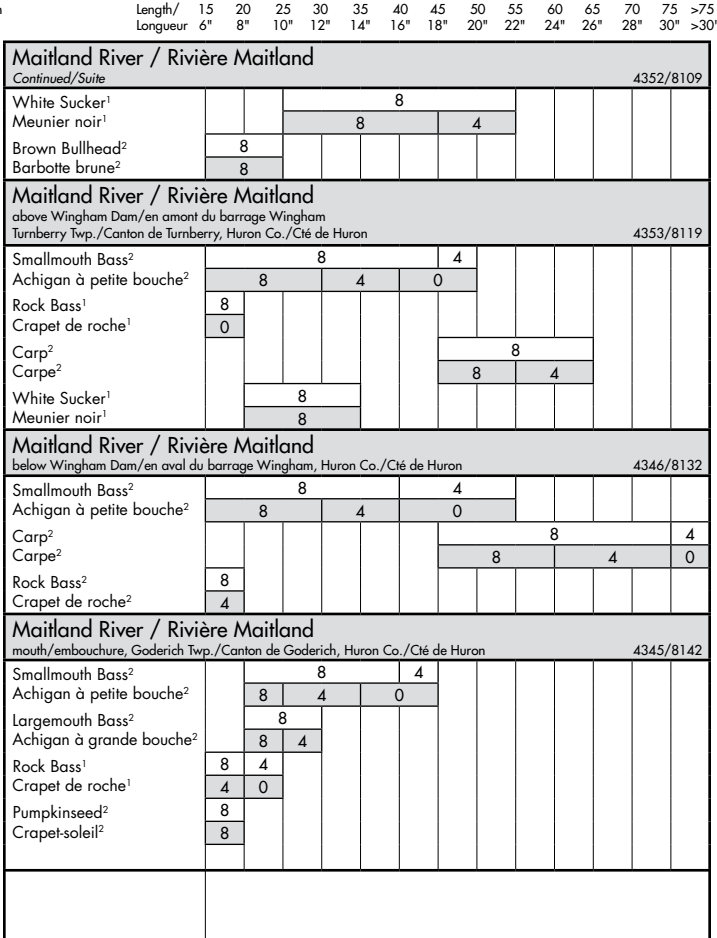
Length/ Longueur
15 6"
20 8"
25 10"
30 12"
35 14"
40 16"
45 18"
50 20"
55 22"
60 24"
65 26"
70 28"
75 30"
>75 cm >30"
Maitland River / Rivière Maitland
Continued/Suite
4352/8109
White Sucker1
Meunier noir1
Brown Bullhead2
Barbotte brune2
Maitland River / Rivière Maitland
above Wingham Dam/en amont du barrage Wingham
Turnberry Twp./Canton de Turnberry, Huron Co./Cté de Huron
4353/8119
Smallmouth Bass2
Achigan à petite bouche2
Rock Bass1
Crapet de roche1
Carp2
Carpe2
White Sucker1
Meunier noir1
Maitland River / Rivière Maitland
below Wingham Dam/en aval du barrage Wingham, Huron Co./Cté de Huron
4346/8132
Smallmouth Bass2
Achigan à petite bouche2
Carp2
Carpe2
Rock Bass2
Crapet de roche2
Maitland River / Rivière Maitland
mouth/embouchure, Goderich Twp./Canton de Goderich, Huron Co./Cté de Huron
4345/8142
Smallmouth Bass2
Achigan à petite bouche2
Largemouth Bass2
Achigan à grande bouche2
Rock Bass1
Crapet de roche1
Pumpkinseed2
Crapet-soleil2

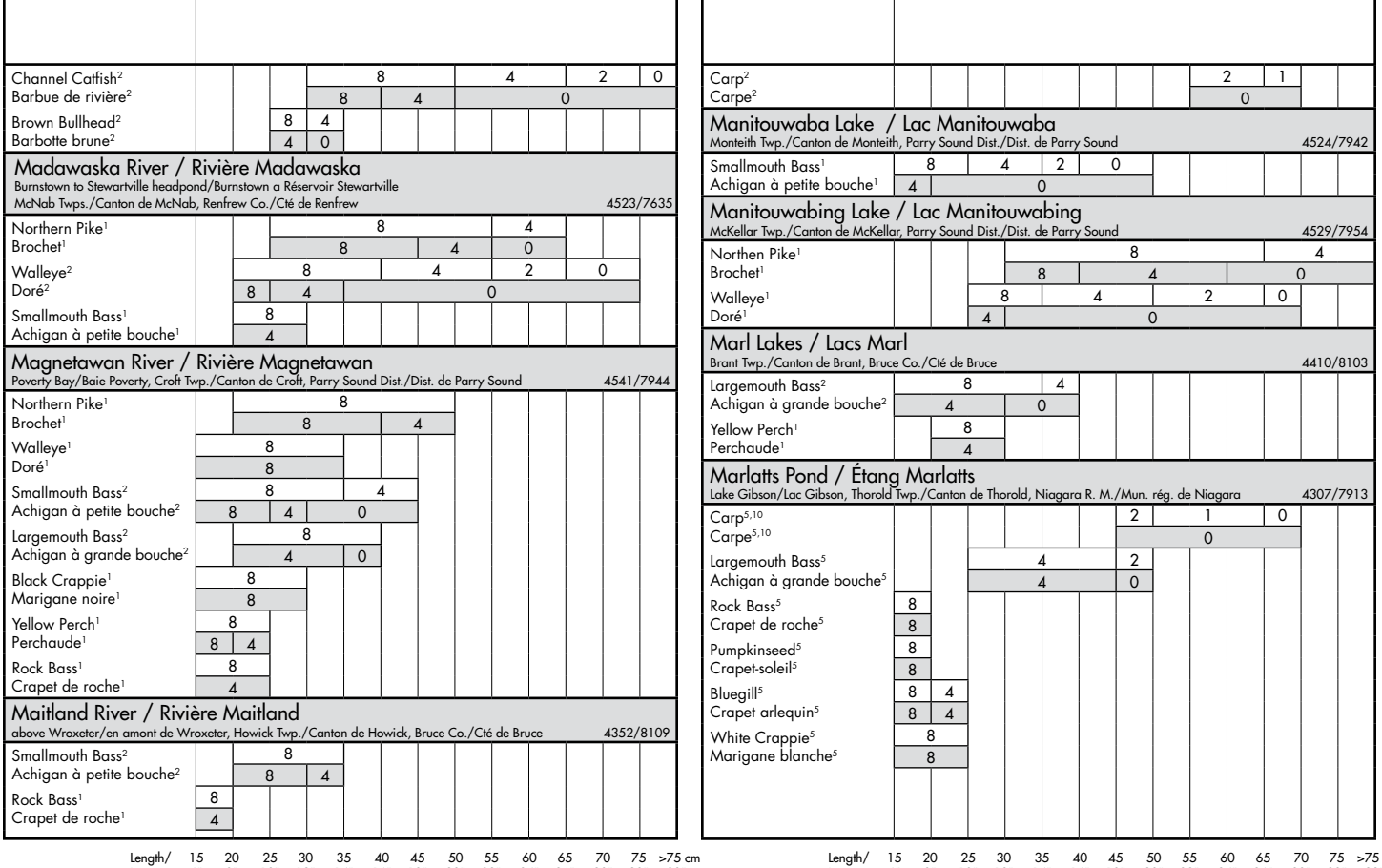

General population/population générale

Sensitive population/population sensible – *Women of child-bearing age and children under 15/Les femmes en âge de procréer et les enfants de moins de 15 ans*

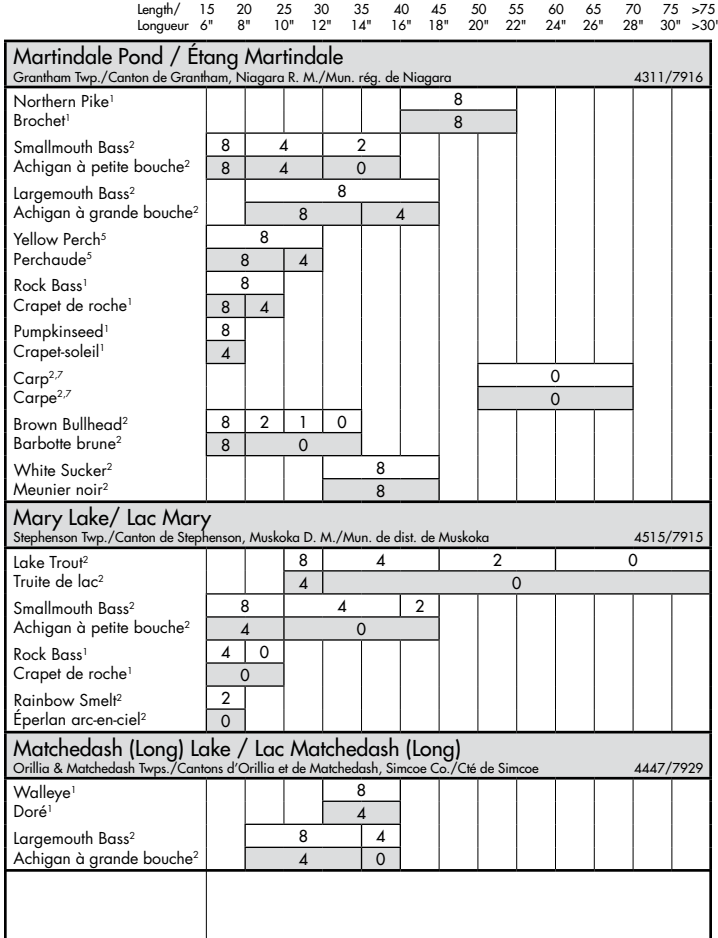
Length/ Longueur
15 6"
20 8"
25 10"
30 12"
35 14"
40 16"
45 18"
50 20"
55 22"
60 24"
65 26"
70 28"
75 30"
>75 cm >30"
Martindale Pond / Étang Martindale
Grantham Twp./Canton de Grantham, Niagara R. M./Mun. rég. de Niagara
4311/7916
Northern Pike[1]
Brochet[1]
Smallmouth Bass[2]
Achigan à petite bouche[2]
Largemouth Bass[2]
Achigan à grande bouche[2]
Yellow Perch[5]
Perchaude[5]
Rock Bass[1]
Crapet de roche[1]
Pumpkinseed[1]
Crapet-soleil[1]
Carp[2,7]
Carpe[2,7]
Brown Bullhead[2]
Barbotte brune[2]
White Sucker[2]
Meunier noir[2]
Mary Lake/ Lac Mary
Stephenson Twp./Canton de Stephenson, Muskoka D. M./Mun. de dist. de Muskoka
4515/7915
Lake Trout[2]
Truite de lac[2]
Smallmouth Bass[2]
Achigan à petite bouche[2]
Rock Bass[1]
Crapet de roche[1]
Rainbow Smelt[2]
Éperlan arc-en-ciel[2]
Matchedash (Long) Lake / Lac Matchedash (Long)
Orillia & Matchedash Twps./Cantons d'Orillia et de Matchedash, Simcoe Co./Cté de Simcoe
4447/7929
Walleye[1]
Doré[1]
Largemouth Bass[2]
Achigan à grande bouche[2]
McKellar Lake / Lac McKellar
McKellar Twp. /Canton de McKellar, Parry Sound Dist./Dist. de Parry Sound
4531/7956
Walleye[1]
Doré[1]
Northen Pike[1]
Brochet[1]
McKenzie Creek / Ruisseau McKenzie
Tuscarora Twp./Canton de Tuscarora, Brant Co./Cté de Brant
4301/8013
White Sucker[1]
Meunier noir[1]
White Crappie[2]
Marigane blanche[2]
McKenzie Lake / Lac McKenzie
Sabine Twp./Canton de Sabine, Nipissing Dist./Dist. de Nipissing
4522/7801
Smallmouth Bass[1]
Achigan à petite bouche[1]
McNab Lake / Lac McNab
Keppel Twp./Canton de Keppel, Grey Co./Cté de Grey
4438/8104
Northern Pike[1]
Brochet[1]
McQuaby Lake / Lac McQuaby
Nipissing Twp./Canton de Nipissing, Parry Sound Dist./Dist. de Parry Sound
4602/7934
Walleye[1]
Doré[1]
Meadow (Mead) Lake / Lac Meadow (Mead)
Monteith Twp./Canton de Monteith, Parry Sound Dist./Dist. de Parry Sound
4522/7935
Largemouth Bass[1]
Achigan à grande bouche[1]
Memesagamesing Lake / Lac Memesagamesing
Hardy Twp./Canton de Hardy, Parry Sound Dist./Dist. de Parry Sound
4600/8000
Walleye[1]
Doré[1]
Smallmouth Bass[2]
Achigan à petite bouche[2]
Rock Bass[1]
Crapet de roche[1]

Mazinaw Lake / Lac Mazinaw

Abinger Twp./Canton d'Abinger, Lennox & Addington Co./Cté de Lennox et d'Addington — 4455/7712



McCann Lake / Lac McCann

McClintock Twp./Canton de McClintock, Haliburton Co./Cté de Haliburton — 4522/7854



McCauley Lake / Lac McCauley

Airy & Murchison Twps./Cantons d'Airy et de Murchison, Nipissing Dist./Dist. de Nipissing — 4533/7807



McCraney Lake / Lac McCraney

McCraney Twp./Canton de McCraney, Nipissing Dist./Dist. de Nipissing — 4534/7854



McFadden Lake / Lac McFadden

McClintock Twp./Canton de McClintock, Haliburton Co./Cté de Haliburton — 4520/7851



McGarvey Lake / Lac McGarvey

Lawrence Twp./Canton de Lawrence, Haliburton Co./Cté de Haliburton — 4526/7834



McKay Lake / Lac McKay

Draper Twp./Canton de Draper, Muskoka D. M./Mun. de dist. de Muskoka — 4503/7910



Mephisto Lake / Lac Mephisto

Cashel Twp./Canton de Cashel, Hastings Co./Cté de Hastings — 4456/7735

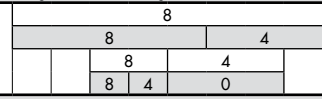

Methuen Lake / Lac Methuen

Methuen Twp./Canton de Methuen, Peterborough Co./Cté de Peterborough — 4443/7755



Middle Maitland River / Rivière Middle Maitland

above Brussels Dam/en amont du barrage Brussels
Morris & Grey Twps./Canton de Morris et de Grey, Huron Co./Cté de Huron — 4344/8115

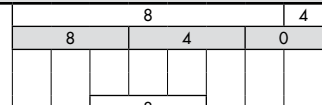

Migisi (Snigisi) Lake / Lac Migisi (Snigisi)

I. R. 9/Rés. autochtone 9, Parry Sound Dist./Dist. de Parry Sound — 4603/7959

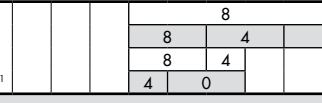

Mill Lake / Lac Mill

McDougall Twp./Canton de McDougall, Parry Sound Dist./Dist. de Parry Sound — 4522/8000

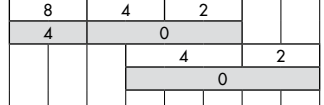

Length/Longueur: 15 6" | 20 8" | 25 10" | 30 12" | 35 14" | 40 16" | 45 18" | 50 20" | 55 22" | 60 24" | 65 26" | 70 28" | 75 30" | >75 cm >30"

Length/Longueur: 15 6" | 20 8" | 25 10" | 30 12" | 35 14" | 40 16" | 45 18" | 50 20" | 55 22" | 60 24" | 65 26" | 70 28" | 75 30" | >75 cm >30"

General population/population générale

Sensitive population/population sensible – *Women of child-bearing age and children under 15/Les femmes en âge de procréer et les enfants de moins de 15 ans*


Length/ Longueur
15 6"
20 8"
25 10"
30 12"
35 14"
40 16"
45 18"
50 20"
55 22"
60 24"
65 26"
70 28"
75 30"
>75 cm >30"
Mill Pond / Étang Mill
Richmond Hill
4352/7927
Largemouth Bass2
Achigan à grande bouche2
Yellow Perch1
Perchaude1
Rock Bass1
Crapet de roche1
Pumpkinseed1
Crapet-soleil1
Carp2
Carpe2
White Sucker1
Meunier noir1
Miller Creek / Ruisseau Miller
Bertie Twp./Canton de Bertie, Niagara R.M./Mun. rég. de Niagara
4301/7916
Carp2
Carpe2
Millichamp Lake / Lac Millichamp
McClintock Twp./Canton de McClintock, Haliburton Co./Cté de Haliburton
4519/7850
Brook Trout1
Omble de fontaine1
Milne Reservoir / Réservoir Milne
Rouge River/Rivière Rouge, Markham
4349/7913
Largemouth Bass2
Achigan à grande bouche2
Rock Bass1
Crapet de roche1
Black Crappie1
Marigane noire1
Carp5
Carpe5
Mink Lake / Lac Mink
Wilberforce Twp./Canton de Wilberforce, Renfrew Co./Cté de Renfrew
4533/7703
Walleye1
Doré1
Mississagua Lake / Lac Mississagua
Harvey Twp./Canton de Harvey, Peterborough Co./Cté de Peterborough
4442/7819
Lake Trout1
Truite de lac1
Smallmouth Bass1
Achigan à petite bouche1
Mississippi Lake / Lac Mississippi
Drummond Twp./Canton de Drummond, Lanark Co./Cté de Lanark
4505/7610
Walleye2
Doré2
Northern Pike2
Brochet2
Largemouth Bass5
Achigan à grande bouche5
Smallmouth Bass5
Achigan à petite bouche5
Yellow Perch2
Perchaude2
Black Crappie2
Marigane noire2
Rock Bass5
Crapet de roche5
Pumpkinseed5
Crapet-soleil5
Bluegill5
Crapet arlequin5
White Sucker1
Meunier noir1
Brown Bullhead5
Barbotte brune5
Mississippi River / Rivière Mississippi
Carleton Place – Appleton/entre Carleton Place et Appleton
Beckwith Twp./Canton de Beckwith, Lanark Co./Cté de Lanark
4509/7607
Walleye5
Doré5

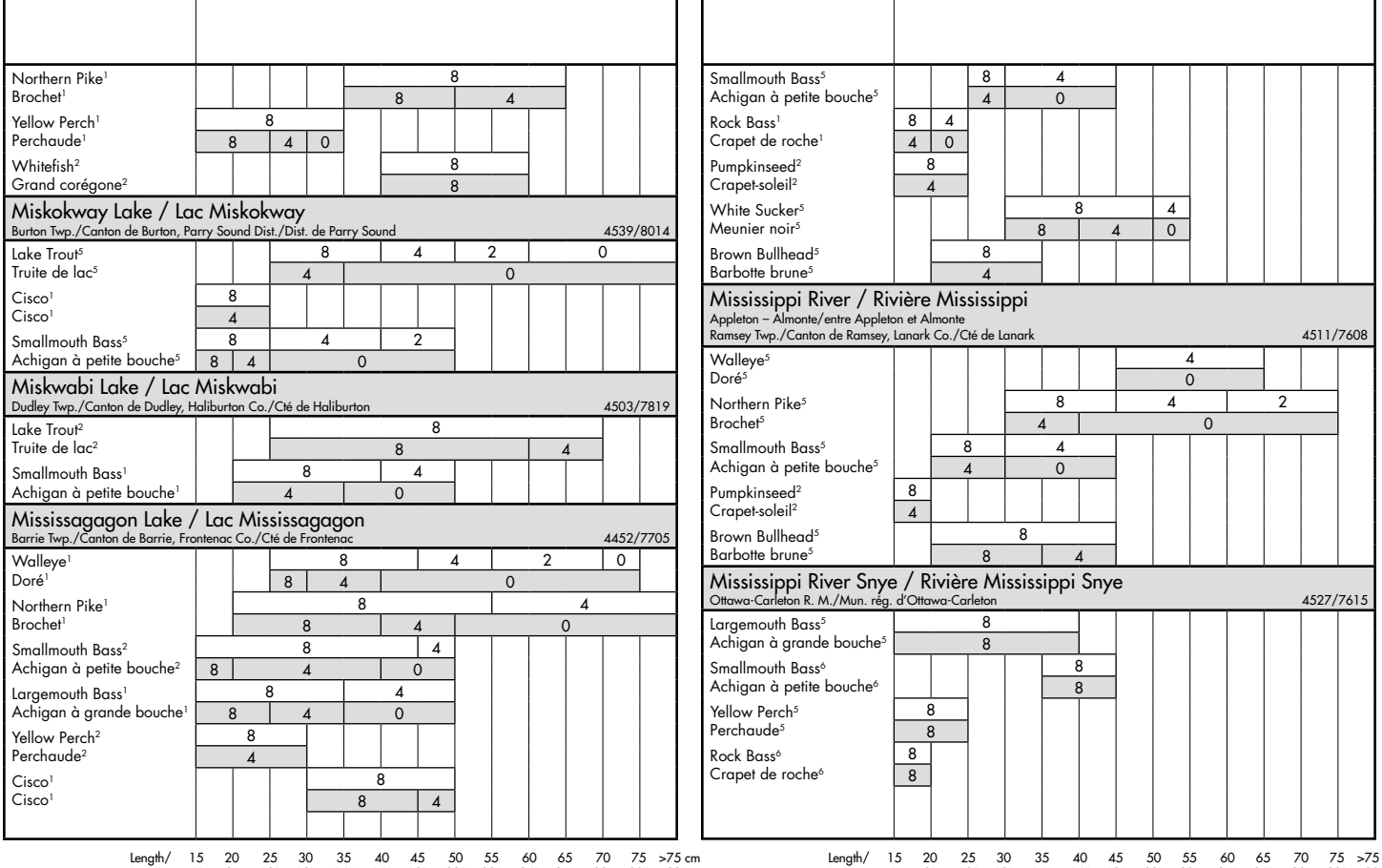

General population/population générale

Sensitive population/population sensible – *Women of child-bearing age and children under 15/Les femmes en âge de procréer et les enfants de moins de 15 ans*

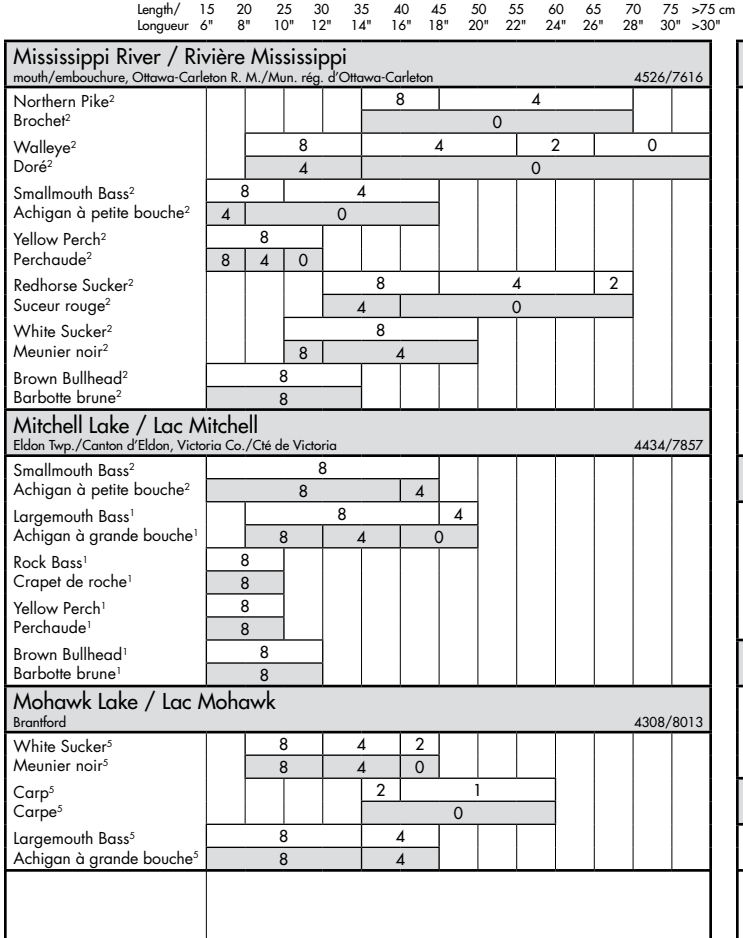
Length/ Longueur
15 6"
20 8"
25 10"
30 12"
35 14"
40 16"
45 18"
50 20"
55 22"
60 24"
65 26"
70 28"
75 30"
>75 cm >30"
Mississippi River / Rivière Mississippi
mouth/embouchure, Ottawa-Carleton R. M./Mun. rég. d'Ottawa-Carleton
4526/7616
Northern Pike2
Brochet2
Walleye2
Doré2
Smallmouth Bass2
Achigan à petite bouche2
Yellow Perch2
Perchaude2
Redhorse Sucker2
Suceur rouge2
White Sucker2
Meunier noir2
Brown Bullhead2
Barbotte brune2
Mitchell Lake / Lac Mitchell
Eldon Twp./Canton d'Eldon, Victoria Co./Cté de Victoria
4434/7857
Smallmouth Bass2
Achigan à petite bouche2
Largemouth Bass1
Achigan à grande bouche1
Rock Bass1
Crapet de roche1
Yellow Perch1
Perchaude1
Brown Bullhead1
Barbotte brune1
Mohawk Lake / Lac Mohawk
Brantford
4308/8013
White Sucker5
Meunier noir5
Carp5
Carpe5
Largemouth Bass5
Achigan à grande bouche5
Moira River / Rivière Moira
Highway 37/Route 37, Hastings Co./Cté de Hastings
4416/7720
Northern Pike6
Brochet6
Walleye6
Doré6
Smallmouth Bass6
Achigan à petite bouche6
Largemouth Bass6
Achigan à grande bouche6
Rock Bass6
Crapet de roche6
Pumpkinseed6
Crapet-soleil6
Brown Bullhead6
Barbotte brune6
White Sucker6
Meunier noir6
Monahan Drain / Drain Monahan
constructed wetland/marécage artificiel, Kanata
4520/7554
White Sucker2
Meunier noir2
Brown Bullhead2
Barbotte brune2
Pumpkinseed2
Crapet-soleil2
Monck Lake / Lac Monck
Cardiff Twp./Canton de Cardiff, Haliburton Co./Cté de Haliburton
4500/7807
Smallmouth Bass1
Achigan à petite bouche1
Largemouth Bass2
Achigan à grande bouche2
Moon River / Rivière Moon
mouth area/embouchure, Parry Sound Dist./Dist. de Parry Sound
4508/7959
Walleye2
Doré2

Moira Lake / Lac Moira

Huntingdon Twp./Canton de Huntingdon, Hastings Co./Cté de Hastings — 4430/7727

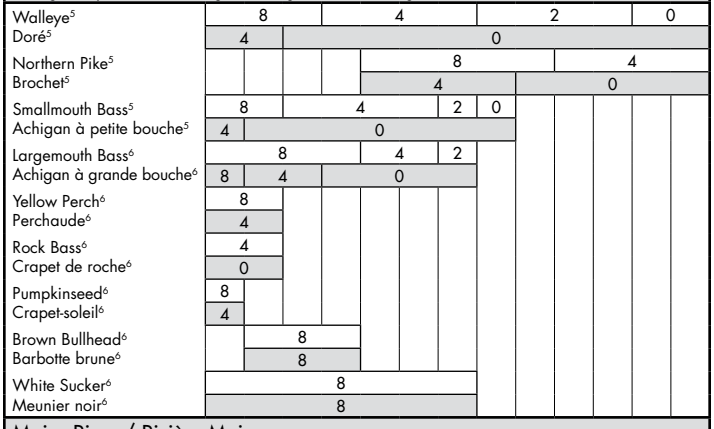

Moira River / Rivière Moira

below Highway 7/Sous la route 7, Hastings Co./Cté de Hastings — 4430/7730

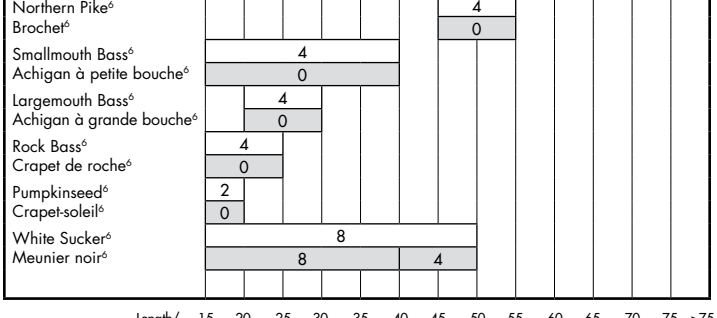

Length/ Longueur: 15 6" | 20 8" | 25 10" | 30 12" | 35 14" | 40 16" | 45 18" | 50 20" | 55 22" | 60 24" | 65 26" | 70 28" | 75 30" | >75 cm >30"

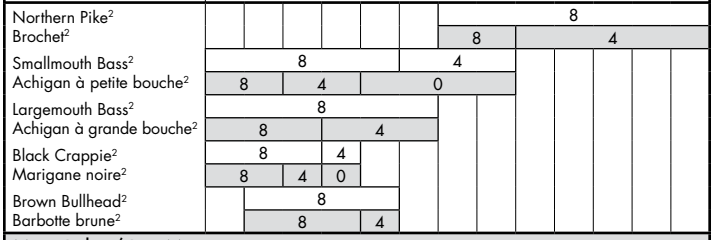

Moot Lake / Lac Moot

McLean Twp./Canton de McLean, Muskoka D. M./Mun. de dist. de Muskoka — 4509/7910

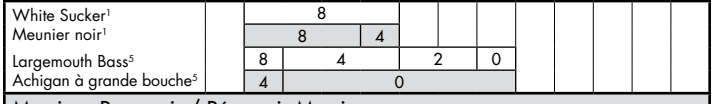

Morrison Reservoir / Réservoir Morrison

Usborne Twp./Canton d'Usborne, Huron Co./Cté de Huron — 4321/8127

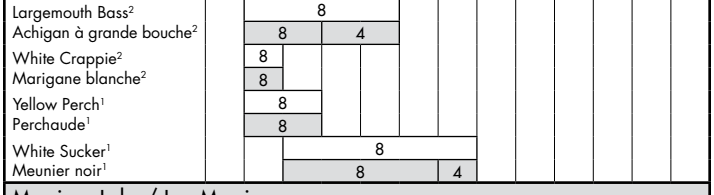

Morrison Lake / Lac Morrison

Wood Twp./Canton de Wood, Muskoka D. M./Mun. de dist. de Muskoka — 4452/7927

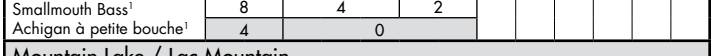

Mountain Lake / Lac Mountain

St. Vincent Twp./Canton de St. Vincent, Grey Co./Cté de Grey — 4443/8041

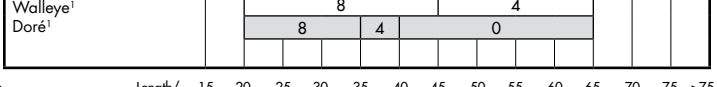

Length/ Longueur: 15 6" | 20 8" | 25 10" | 30 12" | 35 14" | 40 16" | 45 18" | 50 20" | 55 22" | 60 24" | 65 26" | 70 28" | 75 30" | >75 cm >30"

Southern Ontario/Sud de l'Ontario

General population/population générale

Sensitive population/population sensible – *Women of child-bearing age and children under 15/Les femmes en âge de procréer et les enfants de moins de 15 ans*

Length/ Longueur: 15 6" | 20 8" | 25 10" | 30 12" | 35 14" | 40 16" | 45 18" | 50 20" | 55 22" | 60 24" | 65 26" | 70 28" | 75 30" | >75 cm >30"

Mountain Lake / Lac Mountain
Continued/Suite — 4443/8041

Smallmouth Bass[2]			8										
Achigan à petite bouche[2]		8		4		0							

Mountsberg Reservoir / Réservoir Mountsberg
Badenoch Creek/Ruisseau Badenoch, Hamilton-Wentworth R. M./Mun. rég. de Hamilton-Wentworth — 4326/8002

Largemouth Bass[2]			8										
Achigan à grande bouche[2]			8										

Mud Lake / Lac Mud
I. R. 9/Rés. autochtone 9, Parry Sound Dist./Dist. de Parry Sound — 4601/8000

Northern Pike[1]						4		2					
Brochet[1]						0							

Mud (Wilbur) Lake / Lac Mud (Wilbur)
Wilberforce & Grattan Twps./Cantons de Wilberforce et de Grattan, Renfrew Co./Cté de Renfrew — 4533/7710

Northern Pike[1]							8						
Brochet[1]							4						

Muldrew Lakes / Lacs Muldrew
Muskoka D. M./Mun. de dist. de Muskoka — 4454/7927

Largemouth Bass[2]			8										
Achigan à grande bouche[2]			4	0									
Yellow Perch[1]	8												
Perchaude[1]	8	4											
Rock Bass[1]	8	4											
Crapet de roche[1]	0												
Pumpkinseed[1]	8												
Crapet-soleil[1]	8												
Brown Bullhead[2]			8										
Barbotte brune[2]			8										

Lake Muskoka / Lac Muskoka
Muskoka Twp./Canton de Muskoka, Muskoka D. M./Mun. de dist. de Muskoka — 4500/7925

Lake Trout[2]					8			4	2		1		
Truite de lac[2]			8		4		0						
Northern Pike[5]					8				4		2		
Brochet[5]				8		4		0					
Walleye[2]					8			4	2				
Doré[2]			8		4		0						

Muskrat Lake / Lac Muskrat
Continued/Suite — 4540/7655

Walleye[1]						8		4	2				
Doré[1]					4		0						
Rainbow Smelt[1]	8	4											
Éperlan arc-en-ciel[1]	8	0											

Musselman Lake / Lac Musselman
Whitchurch Twp./Canton de Whitchurch, York R. M./Mun. rég. d'York — 4402/7916

Northern Pike[2]						8							
Brochet[2]						8							
Yellow Perch[2]	8												
Perchaude[2]	8												
Rock Bass[2]	8												
Crapet de roche[2]	8												
Pumpkinseed[1]	8												
Crapet-soleil[1]	8												
Brown Bullhead[2]		8											
Barbotte brune[2]		8											
White Sucker[2]					8								
Meunier noir[2]					8								

Mykiss Lake / Lac Mykiss
Preston Twp./Canton de Preston, Nipissing Dist./Dist. de Nipissing — 4540/7814

Brook Trout[3]			8										
Omble de fontaine[3]			8										
Splake[3]				8									
Truite moulac[3]				8									

Nabdoe Lake / Lac Nabdoe
Butt Twp./Canton de Butt, Nipissing Dist./Dist. de Nipissing — 4541/7905

Brook Trout[1]	8												
Omble de fontaine[1]	8												

Newboro Lake / Lac Newboro
N. & S. Crosby Twps./Cantons de Crosby N. et S., Leeds Co./Cté de Leeds — 4438/7620

Northern Pike[2]						8			4				
Brochet[2]					8		4		0				
Smallmouth Bass[4]			8		4								
Achigan à petite bouche[4]			4		0								

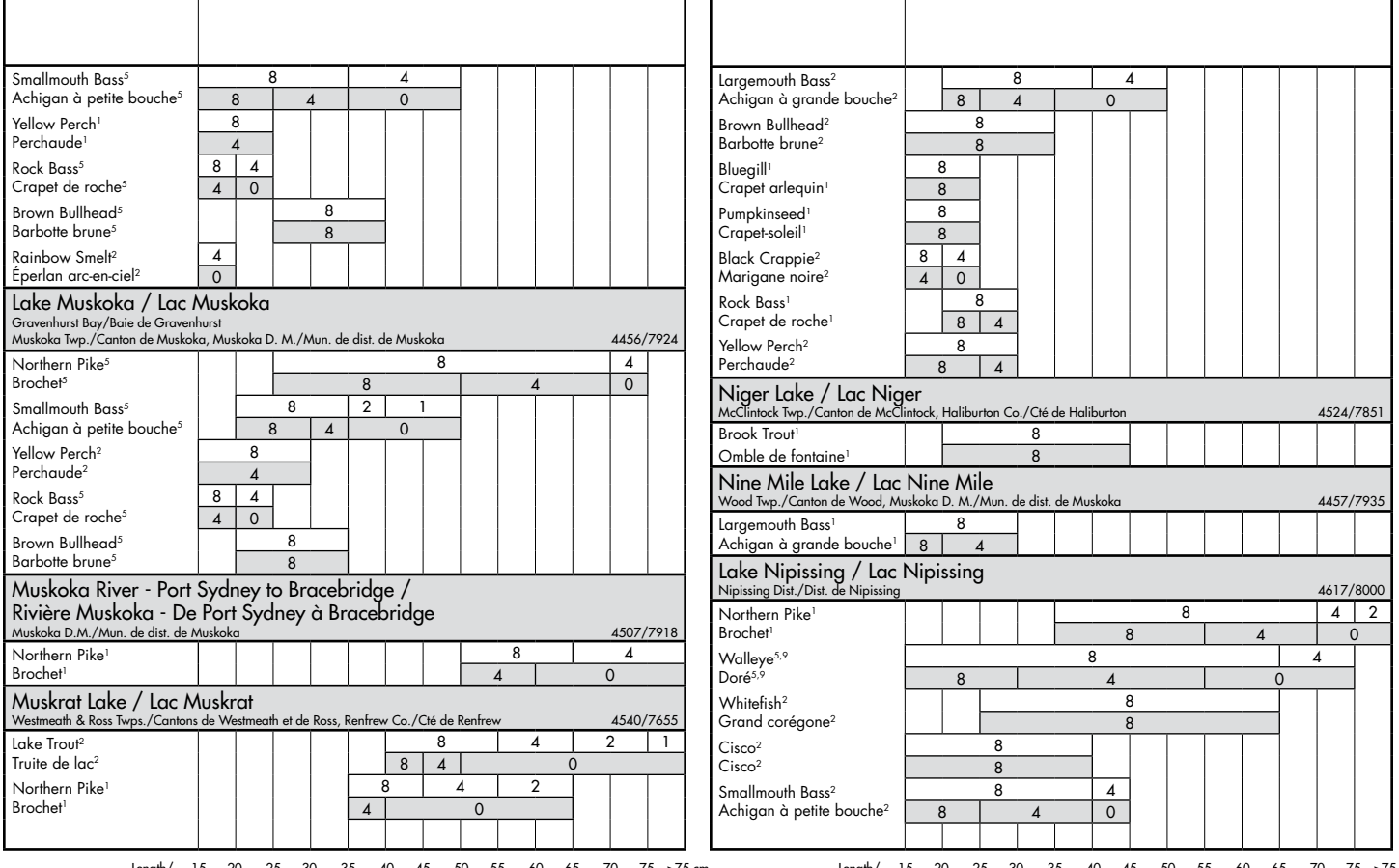

Southern Ontario/Sud de l'Ontario

General population/population générale

Sensitive population/population sensible – *Women of child-bearing age and children under 15/Les femmes en âge de procréer et les enfants de moins de 15 ans*

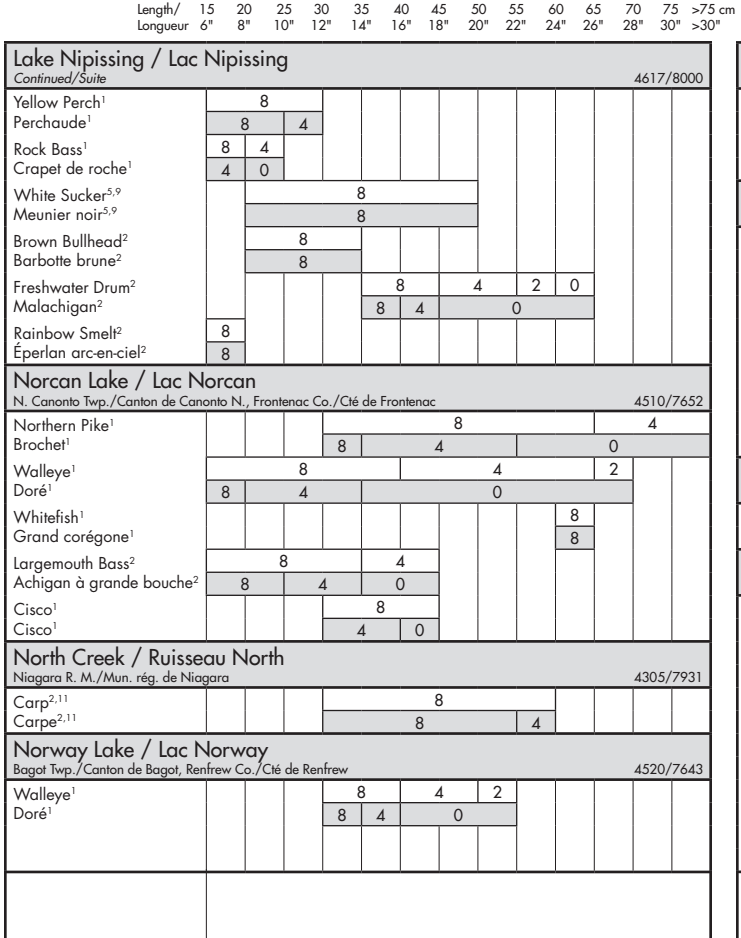
Length/ Longueur
15 6"
20 8"
25 10"
30 12"
35 14"
40 16"
45 18"
50 20"
55 22"
60 24"
65 26"
70 28"
75 30"
>75 cm >30"
Lake Nipissing / Lac Nipissing
Continued/Suite
4617/8000
Yellow Perch[1]
Perchaude[1]
Rock Bass[1]
Crapet de roche[1]
White Sucker[5,9]
Meunier noir[5,9]
Brown Bullhead[2]
Barbotte brune[2]
Freshwater Drum[2]
Malachigan[2]
Rainbow Smelt[2]
Éperlan arc-en-ciel[2]
Norcan Lake / Lac Norcan
N. Canonto Twp./Canton de Canonto N., Frontenac Co./Cté de Frontenac
4510/7652
Northern Pike[1]
Brochet[1]
Walleye[1]
Doré[1]
Whitefish[1]
Grand corégone[1]
Largemouth Bass[2]
Achigan à grande bouche[2]
Cisco[1]
Cisco[1]
North Creek / Ruisseau North
Niagara R. M./Mun. rég. de Niagara
4305/7931
Carp[2,11]
Carpe[2,11]
Norway Lake / Lac Norway
Bagot Twp./Canton de Bagot, Renfrew Co./Cté de Renfrew
4520/7643
Walleye[1]
Doré[1]

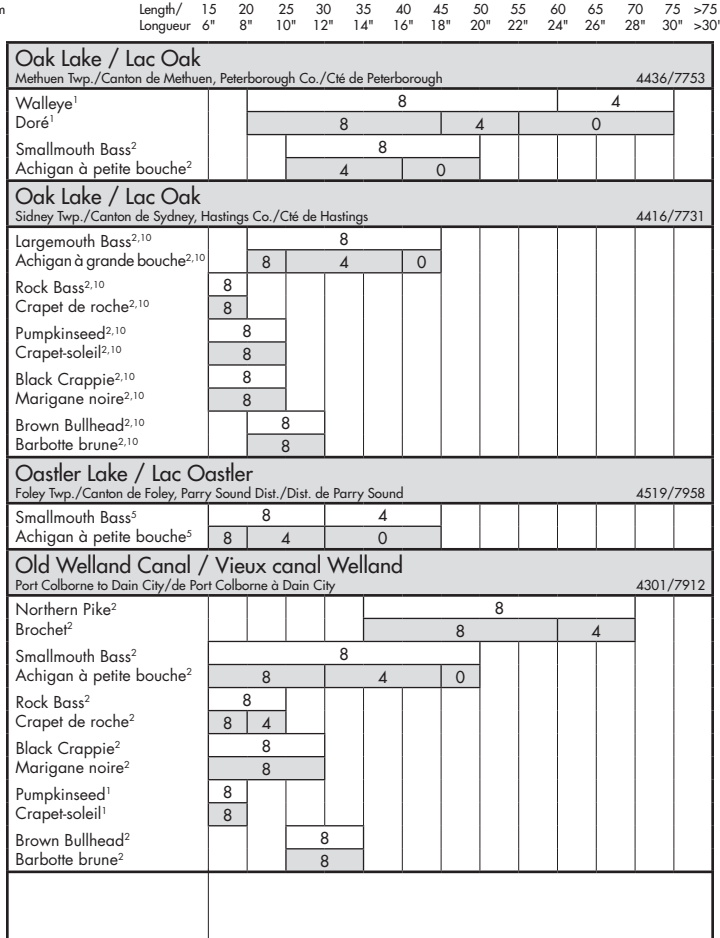
Length/ Longueur
15 6"
20 8"
25 10"
30 12"
35 14"
40 16"
45 18"
50 20"
55 22"
60 24"
65 26"
70 28"
75 30"
>75 cm >30"
Oak Lake / Lac Oak
Methuen Twp./Canton de Methuen, Peterborough Co./Cté de Peterborough
4436/7753
Walleye[1]
Doré[1]
Smallmouth Bass[2]
Achigan à petite bouche[2]
Oak Lake / Lac Oak
Sidney Twp./Canton de Sydney, Hastings Co./Cté de Hastings
4416/7731
Largemouth Bass[2,10]
Achigan à grande bouche[2,10]
Rock Bass[2,10]
Crapet de roche[2,10]
Pumpkinseed[2,10]
Crapet-soleil[2,10]
Black Crappie[2,10]
Marigane noire[2,10]
Brown Bullhead[2,10]
Barbotte brune[2,10]
Oastler Lake / Lac Oastler
Foley Twp./Canton de Foley, Parry Sound Dist./Dist. de Parry Sound
4519/7958
Smallmouth Bass[5]
Achigan à petite bouche[5]
Old Welland Canal / Vieux canal Welland
Port Colborne to Dain City/de Port Colborne à Dain City
4301/7912
Northern Pike[2]
Brochet[2]
Smallmouth Bass[2]
Achigan à petite bouche[2]
Rock Bass[2]
Crapet de roche[2]
Black Crappie[2]
Marigane noire[2]
Pumpkinseed[1]
Crapet-soleil[1]
Brown Bullhead[2]
Barbotte brune[2]

Lake Nosbonsing / Lac Nosbonsing

E. Ferris & Bonfield Twps./Cantons de Ferris E. et de Bonfield, Nipissing Dist./Dist. de Nipissing — 4612/7913

	15	20	25	30	35	40	45	50	55	60	65	70	75	>75 cm
Northern Pike[1] / Brochet[1]				8						4				
Walleye[1] / Doré[1]					8				4					
				8		4			0					

Nottawasaga River / Rivière Nottawasaga

Sunnidale Twp./Canton de Sunnidale, Simcoe Co./Cté de Simcoe — 4429/8000

	15	20	25	30	35	40	45	50	55	60	65	70	75	>75 cm
Walleye[2] / Doré[2]					8					4			2	
					8			4		0				
Northern Pike[1] / Brochet[1]							8							
						8			4					
Smallmouth Bass[2] / Achigan à petite bouche[2]						8								
						4								
Yellow Perch[2] / Perchaude[2]				8										
	8			4										
Black Crappie[2] / Marigane noire[2]				8										
		8	4	0										
Pumpkinseed[1] / Crapet-soleil[1]	8													
	4													
Brown Bullhead[2] / Barbotte brune[2]			8											
		8												
Carp[2] / Carpe[2]									2	1	0			
									0					

spawning runs/frayères

	15	20	25	30	35	40	45	50	55	60	65	70	75	>75 cm
Rainbow Trout[5,10,11] / Truite arc-en-ciel[5,10,11]				8					4					
				8					4					
Chinook Salmon[2,10,11] / Saumon quinnat[2,10,11]								4	2	1				
								4	0					

Nunikani Lake / Lac Nunikani

Sherborne Twp./Canton de Sherborne, Haliburton Co./Cté de Haliburton — 4512/7844

	15	20	25	30	35	40	45	50	55	60	65	70	75	>75 cm
Lake Trout[5] / Truite de lac[5]						8				4	4			
						8				4	0			
Smallmouth Bass[6] / Achigan à petite bouche[6]			8		4									
	4			0										

	15	20	25	30	35	40	45	50	55	60	65	70	75	>75 cm
Carp[2] / Carpe[2]												1		
												0		
Freshwater Drum[2] / Malachigan[2]						8				4				
						4			0					

Old Welland Canal / Vieux canal Welland

Broadway Bridge to Port Robinson/du pont Broadway à Port Robinson — 4305/7912

	15	20	25	30	35	40	45	50	55	60	65	70	75	>75 cm
Northern Pike[2] / Brochet[2]							8							
						8				4				
Smallmouth Bass[2] / Achigan à petite bouche[2]					8									
				8		4		0						
Yellow Perch[2] / Perchaude[2]			8											
			8											
Rock Bass[2] / Crapet de roche[2]			8											
	8	4												
Pumpkinseed[1] / Crapet-soleil[1]	8													
	8													
Brown Bullhead[2] / Barbotte brune[2]					8									
					8									
Freshwater Drum[2] / Malachigan[2]						8								
						4								

Oliphant (Long) Lake / Lac Oliphant (Long)

Proudfoot Twp./Canton de Proudfoot, Parry Sound Dist./Dist. de Parry Sound — 4542/7911

	15	20	25	30	35	40	45	50	55	60	65	70	75	>75 cm
Lake Trout[5] / Truite de lac[5]								8					4	
						8				4			0	

Oliver Lake / Lac Oliver

McKellar Twp./Canton de McKellar, Parry Sound Dist./Dist. de Parry Sound — 4531/7948

	15	20	25	30	35	40	45	50	55	60	65	70	75	>75 cm
Smallmouth Bass[1] / Achigan à petite bouche[1]				8										
			8		4	0								

Opeongo Lake / Lac Opeongo

Bower Twp./Canton de Bower, Nipissing Dist./Dist. de Nipissing — 4542/7823

	15	20	25	30	35	40	45	50	55	60	65	70	75	>75 cm
Lake Trout[2] / Truite de lac[2]								8				4		
						8				4		0		
Smallmouth Bass[2] / Achigan à petite bouche[2]					8				4			2		
				4		0								

Length/Longueur: 15 6" | 20 8" | 25 10" | 30 12" | 35 14" | 40 16" | 45 18" | 50 20" | 55 22" | 60 24" | 65 26" | 70 28" | 75 30" | >75 cm >30"

Southern Ontario/Sud de l'Ontario

General population/population générale

Sensitive population/population sensible – *Women of child-bearing age and children under 15/Les femmes en âge de procréer et les enfants de moins de 15 ans*

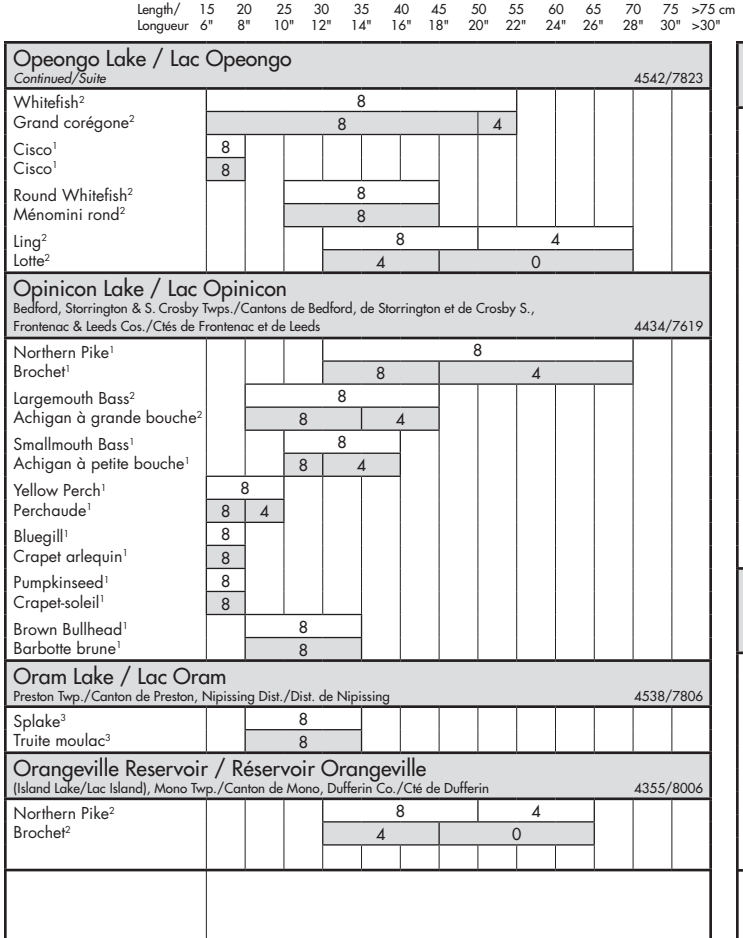
Length/ Longueur
15 6"
20 8"
25 10"
30 12"
35 14"
40 16"
45 18"
50 20"
55 22"
60 24"
65 26"
70 28"
75 30"
>75 cm >30"
Opeongo Lake / Lac Opeongo
Continued/Suite
4542/7823
Whitefish2
Grand corégone2
Cisco1
Cisco1
Round Whitefish2
Ménomini rond2
Ling2
Lotte2
Opinicon Lake / Lac Opinicon
Bedford, Storrington & S. Crosby Twps./Cantons de Bedford, de Storrington et de Crosby S.,
Frontenac & Leeds Cos./Ctés de Frontenac et de Leeds
4434/7619
Northern Pike1
Brochet1
Largemouth Bass2
Achigan à grande bouche2
Smallmouth Bass1
Achigan à petite bouche1
Yellow Perch1
Perchaude1
Bluegill1
Crapet arlequin1
Pumpkinseed1
Crapet-soleil1
Brown Bullhead1
Barbotte brune1
Oram Lake / Lac Oram
Preston Twp./Canton de Preston, Nipissing Dist./Dist. de Nipissing
4538/7806
Splake3
Truite moulac3
Orangeville Reservoir / Réservoir Orangeville
(Island Lake/Lac Island), Mono Twp./Canton de Mono, Dufferin Co./Cté de Dufferin
4355/8006
Northern Pike2
Brochet2
Otonabee River / Rivière Otonabee
upsteam of Little Lake (Peterborough) to Lakefield/en amont du lac Little (Peterborough) jusqu'à Lakefield
Douro Twp./Canton de Douro, Peterborough Co./Cté de Peterborough
4423/7814
Walleye2
Doré2
Smallmouth Bass2
Achigan à petite bouche2
Rock Bass2
Crapet de roche2
Yellow Perch2
Perchaude2
Black Crappie1
Marigane noire1
Pumpkinseed1
Crapet-soleil1
Bluegill1
Crapet arlequin1
Brown Bullhead2
Barbotte brune2
White Sucker2
Meunier noir2
Carp2
Carpe2
Otonabee River / Rivière Otonabee
Little Lake (Peterborough)/Lac Little (Peterborough)
N. Monaghan & Otonabee Twps./Cantons de Monaghan N. et d'Otonabee
Peterborough Co./Cté de Peterborough
4418/7819
Walleye2
Doré2
Smallmouth Bass2
Achigan à petite bouche2
Rock Bass2
Crapet de roche2
Yellow Perch2
Perchaude2

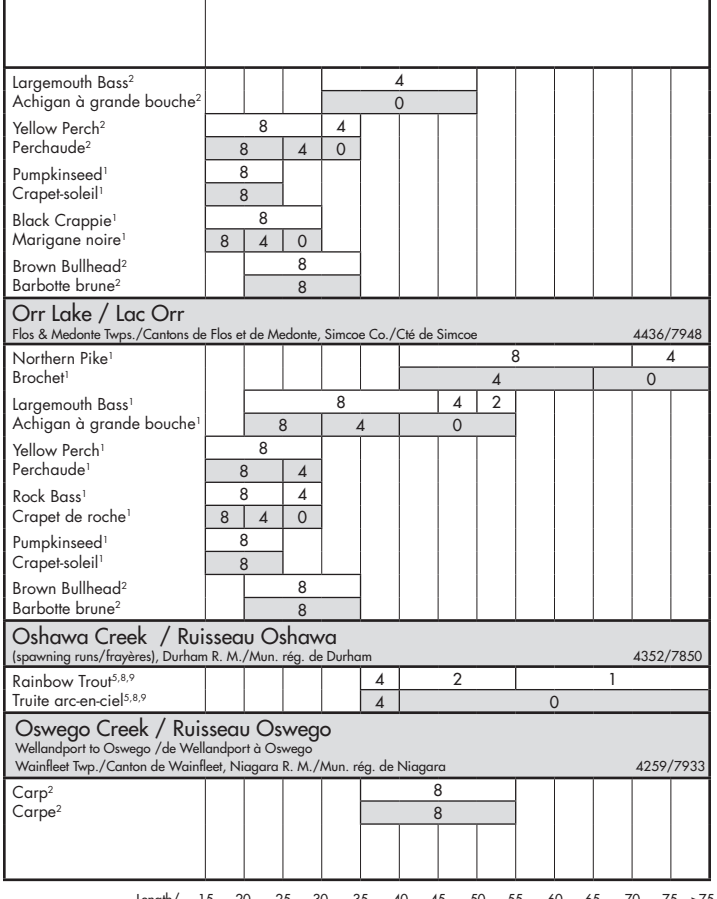

Orr Lake / Lac Orr

Flos & Medonte Twps./Cantons de Flos et de Medonte, Simcoe Co./Cté de Simcoe — 4436/7948

Oshawa Creek / Ruisseau Oshawa

(spawning runs/frayères), Durham R. M./Mun. rég. de Durham — 4352/7850

Oswego Creek / Ruisseau Oswego

Wellandport to Oswego /de Wellandport à Oswego
Wainfleet Twp./Canton de Wainfleet, Niagara R. M./Mun. rég. de Niagara — 4259/7933

Length/Longueur 15 6" 20 8" 25 10" 30 12" 35 14" 40 16" 45 18" 50 20" 55 22" 60 24" 65 26" 70 28" 75 30" >75 cm >30"

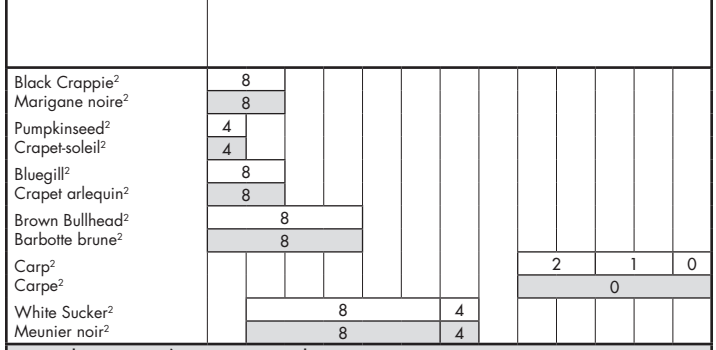

Otonabee River / Rivière Otonabee

downstream of Little Lake (Peterborough) to Rice Lake/en aval du lac Little (Peterborough) jusqu'au lac Rice
Peterborough Co./Cté de Peterborough — 4414/7819

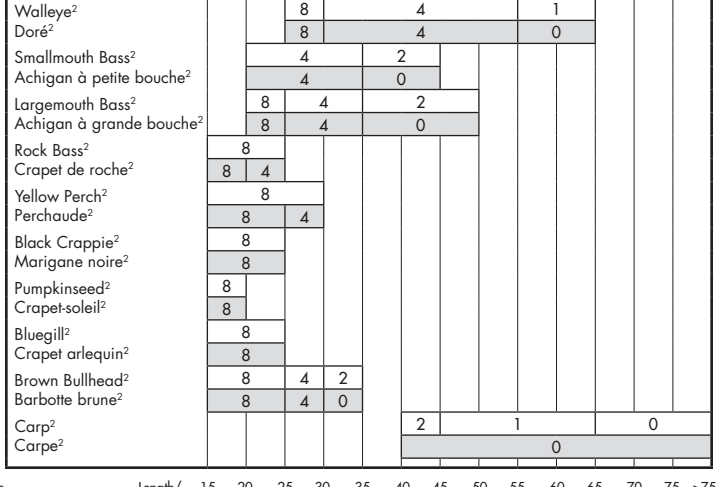

Length/Longueur 15 6" 20 8" 25 10" 30 12" 35 14" 40 16" 45 18" 50 20" 55 22" 60 24" 65 26" 70 28" 75 30" >75 cm >30"

General population/population générale

Sensitive population/population sensible – *Women of child-bearing age and children under 15/Les femmes en âge de procréer et les enfants de moins de 15 ans*

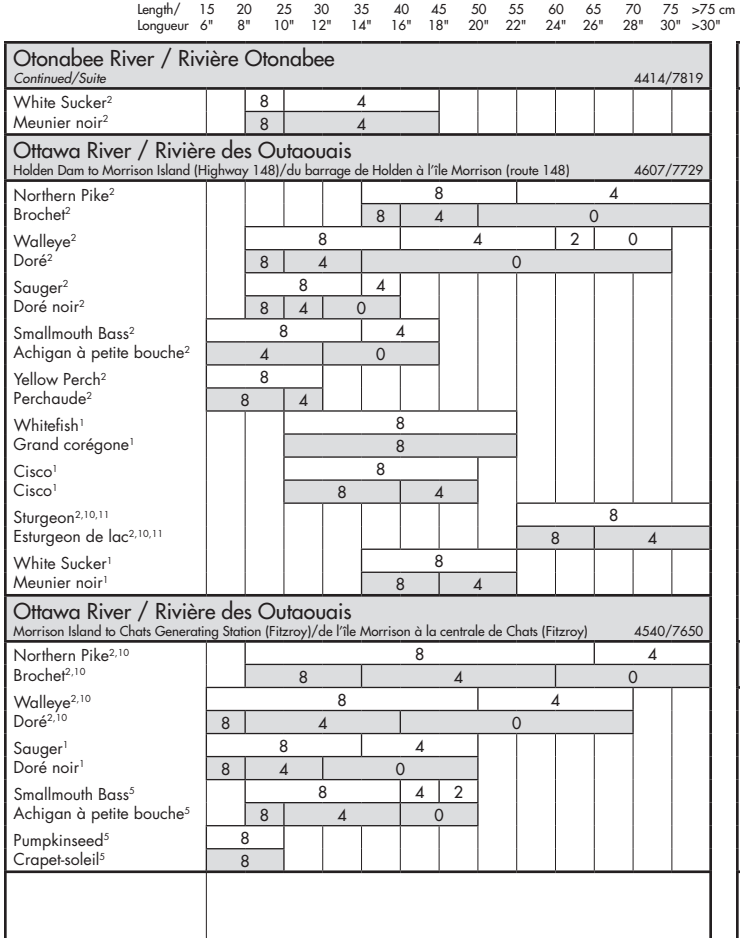
Length/ Longueur
15 6"
20 8"
25 10"
30 12"
35 14"
40 16"
45 18"
50 20"
55 22"
60 24"
65 26"
70 28"
75 30"
>75 cm >30"
Otonabee River / Rivière Otonabee
Continued/Suite
4414/7819
White Sucker[2]
Meunier noir[2]
Ottawa River / Rivière des Outaouais
Holden Dam to Morrison Island (Highway 148)/du barrage de Holden à l'île Morrison (route 148)
4607/7729
Northern Pike[2]
Brochet[2]
Walleye[2]
Doré[2]
Sauger[2]
Doré noir[2]
Smallmouth Bass[2]
Achigan à petite bouche[2]
Yellow Perch[2]
Perchaude[2]
Whitefish[1]
Grand corégone[1]
Cisco[1]
Cisco[1]
Sturgeon[2,10,11]
Esturgeon de lac[2,10,11]
White Sucker[1]
Meunier noir[1]
Ottawa River / Rivière des Outaouais
Morrison Island to Chats Generating Station (Fitzroy)/de l'île Morrison à la centrale de Chats (Fitzroy)
4540/7650
Northern Pike[2,10]
Brochet[2,10]
Walleye[2,10]
Doré[2,10]
Sauger[1]
Doré noir[1]
Smallmouth Bass[5]
Achigan à petite bouche[5]
Pumpkinseed[5]
Crapet-soleil[5]
Ottawa River / Rivière des Outaouais
Chaudière Falls to Carillon Dam/des chutes de la Chaudière au barrage de Carillon
4538/7454
Northern Pike[5]
Brochet[5]
Walleye[5,9]
Doré[5,9]
Sauger[5]
Doré noir[5]
Smallmouth Bass[5]
Achigan à petite bouche[5]
Largemouth Bass[1]
Achigan à grande bouche[1]
Yellow Perch[5]
Perchaude[5]
Black Crappie[2]
Marigane noire[2]
Rock Bass[1]
Crapet de roche[1]
Brown Bullhead[5]
Barbotte brune[5]
White Sucker[5]
Meunier noir[5]
Channel Catfish[2]
Barbue de rivière[2]
Sturgeon[2,10]
Esturgeon de lac[2,10]
Otter Lake / Lac Otter
Loughborough Twp./Canton de Loughborough, Frontenac Co./Cté de Frontenac
4430/7632
Northern Pike[1]
Brochet[1]
Smallmouth Bass[2]
Achigan à petite bouche[2]
Largemouth Bass[1]
Achigan à grande bouche[1]
Yellow Perch[1]
Perchaude[1]

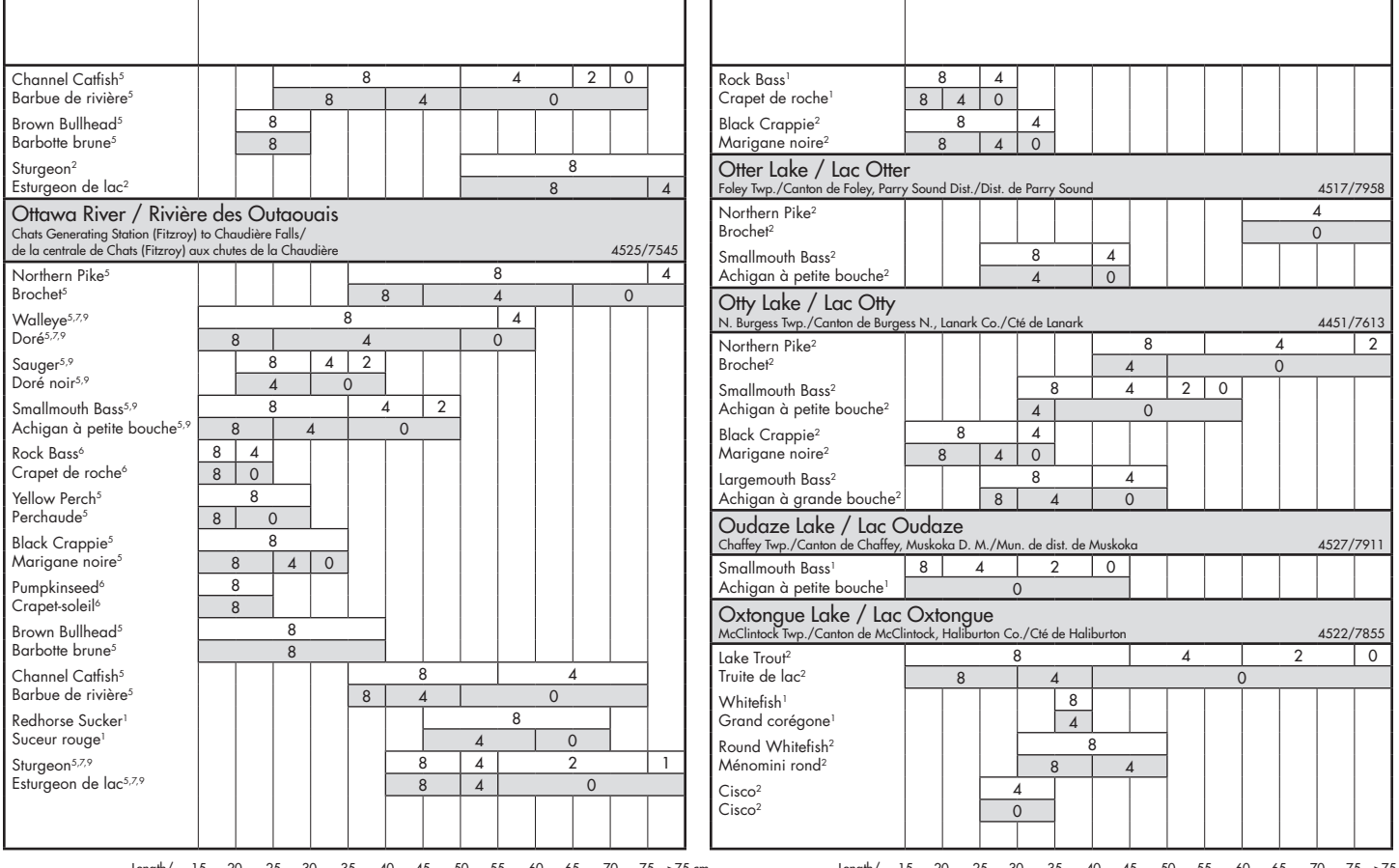

General population/population générale

Sensitive population/population sensible – *Women of child-bearing age and children under 15/Les femmes en âge de procréer et les enfants de moins de 15 ans*

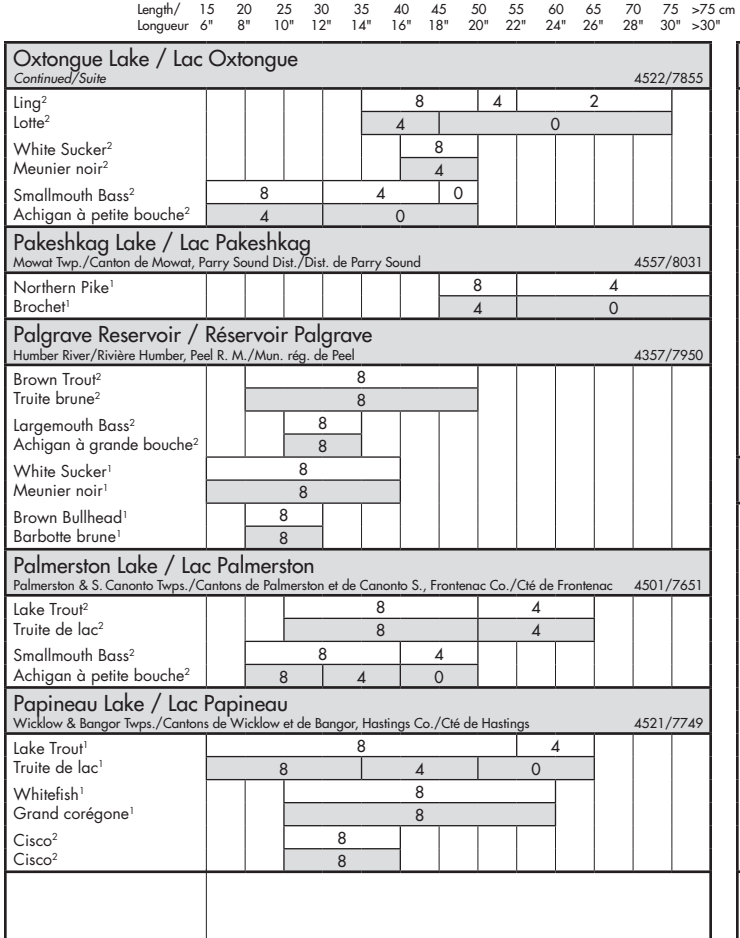
Length/ Longueur
15 6"
20 8"
25 10"
30 12"
35 14"
40 16"
45 18"
50 20"
55 22"
60 24"
65 26"
70 28"
75 30"
>75 cm >30"
Oxtongue Lake / Lac Oxtongue
Continued/Suite
4522/7855
Ling2
Lotte2
White Sucker2
Meunier noir2
Smallmouth Bass2
Achigan à petite bouche2
Pakeshkag Lake / Lac Pakeshkag
Mowat Twp./Canton de Mowat, Parry Sound Dist./Dist. de Parry Sound
4557/8031
Northern Pike1
Brochet1
Palgrave Reservoir / Réservoir Palgrave
Humber River/Rivière Humber, Peel R. M./Mun. rég. de Peel
4357/7950
Brown Trout2
Truite brune2
Largemouth Bass2
Achigan à grande bouche2
White Sucker1
Meunier noir1
Brown Bullhead1
Barbotte brune1
Palmerston Lake / Lac Palmerston
Palmerston & S. Canonto Twps./Cantons de Palmerston et de Canonto S., Frontenac Co./Cté de Frontenac
4501/7651
Lake Trout2
Truite de lac2
Smallmouth Bass2
Achigan à petite bouche2
Papineau Lake / Lac Papineau
Wicklow & Bangor Twps./Cantons de Wicklow et de Bangor, Hastings Co./Cté de Hastings
4521/7749
Lake Trout1
Truite de lac1
Whitefish1
Grand corégone1
Cisco2
Cisco2

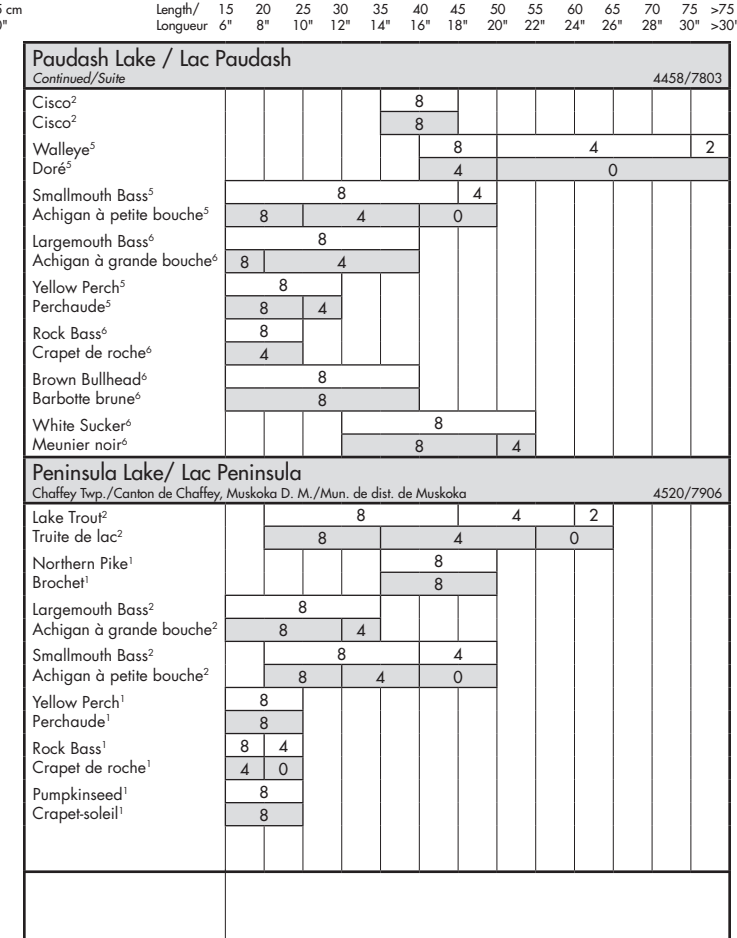
Length/ Longueur
15 6"
20 8"
25 10"
30 12"
35 14"
40 16"
45 18"
50 20"
55 22"
60 24"
65 26"
70 28"
75 30"
>75 cm >30"
Paudash Lake / Lac Paudash
Continued/Suite
4458/7803
Cisco2
Cisco2
Walleye5
Doré5
Smallmouth Bass5
Achigan à petite bouche5
Largemouth Bass6
Achigan à grande bouche6
Yellow Perch5
Perchaude5
Rock Bass6
Crapet de roche6
Brown Bullhead6
Barbotte brune6
White Sucker6
Meunier noir6
Peninsula Lake/ Lac Peninsula
Chaffey Twp./Canton de Chaffey, Muskoka D. M./Mun. de dist. de Muskoka
4520/7906
Lake Trout2
Truite de lac2
Northern Pike1
Brochet1
Largemouth Bass2
Achigan à grande bouche2
Smallmouth Bass2
Achigan à petite bouche2
Yellow Perch1
Perchaude1
Rock Bass1
Crapet de roche1
Pumpkinseed1
Crapet-soleil1

Park Lake / Lac Park

Dalhousie Twp./Canton de Dalhousie, Lanark Co./Cté de Lanark — 4502/7636

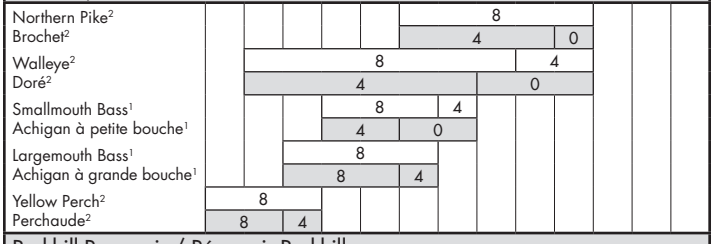

Parkhill Reservoir / Réservoir Parkhill

West Williams Twp./Canton de Williams O., Middlesex Co./Cté de Middlesex — 4310/8140

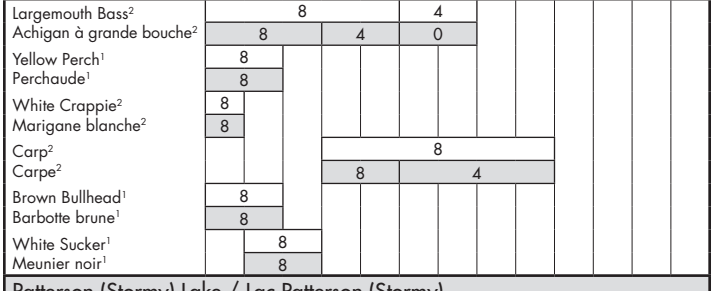

Patterson (Stormy) Lake / Lac Patterson (Stormy)

Patterson Twp./Canton de Patterson, Parry Sound Dist./Dist. de Parry Sound — 4605/7947

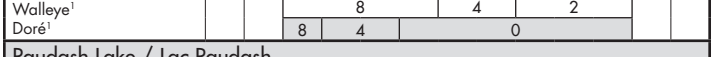

Paudash Lake / Lac Paudash

Cardiff Twp./Canton de Cardiff, Haliburton Co./Cté de Haliburton — 4458/7803

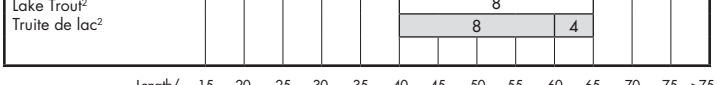

Length/Longueur: 15 6" | 20 8" | 25 10" | 30 12" | 35 14" | 40 16" | 45 18" | 50 20" | 55 22" | 60 24" | 65 26" | 70 28" | 75 30" | >75 cm >30"

Percy Lake / Lac Percy

Harburn Twp./Canton de Harburn, Haliburton Co./Cté de Haliburton — 4512/7822

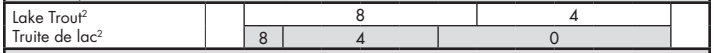

Percy Reach / Passage Percy

Trent River/Rivière Trent, Percy Twp./Canton de Percy, Northumberland Co./Cté de Northumberland — 4414/7747

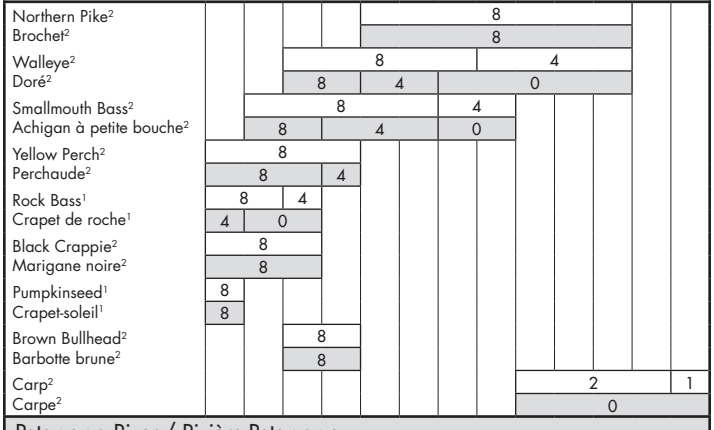

Petawawa River / Rivière Petawawa

Lac du Bois Dur, Petawawa Twp./Canton de Petawawa, Renfrew Co./Cté de Renfrew — 4554/7720

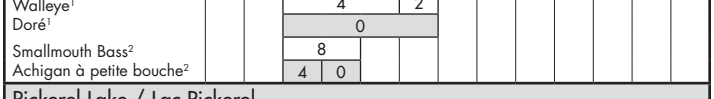

Pickerel Lake / Lac Pickerel

Armour & Proudfoot Twps./Cantons d'Armour et de Proudfoot, Parry Sound Dist./Dist. de Parry Sound — 4541/7918

Length/Longueur: 15 6" | 20 8" | 25 10" | 30 12" | 35 14" | 40 16" | 45 18" | 50 20" | 55 22" | 60 24" | 65 26" | 70 28" | 75 30" | >75 cm >30"

General population/population générale

Sensitive population/population sensible – *Women of child-bearing age and children under 15/Les femmes en âge de procréer et les enfants de moins de 15 ans*

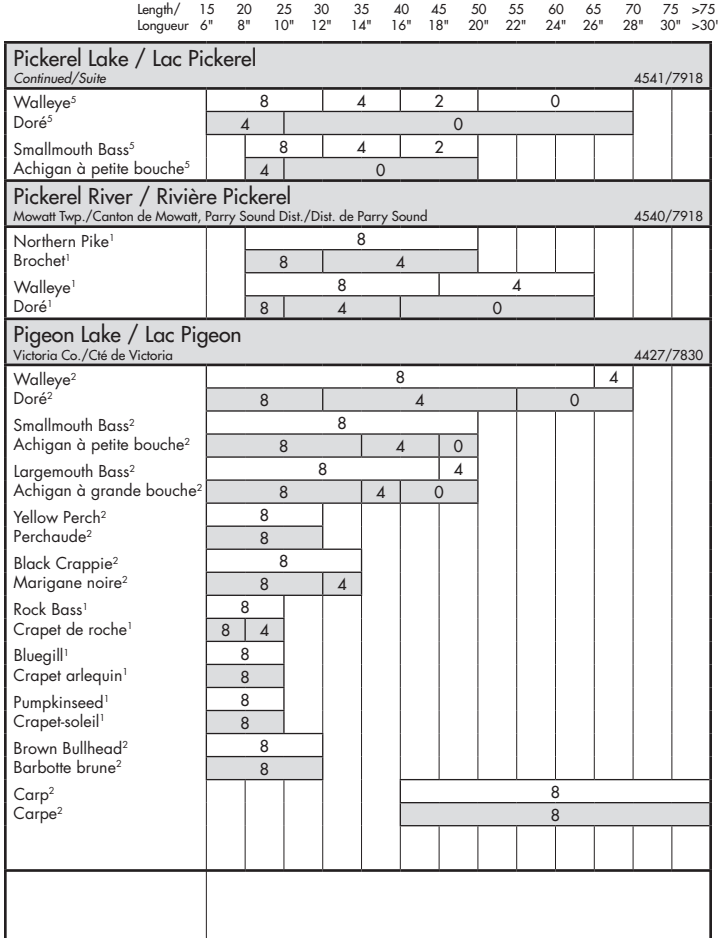
Length/ Longueur
15 6"
20 8"
25 10"
30 12"
35 14"
40 16"
45 18"
50 20"
55 22"
60 24"
65 26"
70 28"
75 30"
>75 cm >30"
Pickerel Lake / Lac Pickerel
Continued/Suite
4541/7918
Walleye5
Doré5
Smallmouth Bass5
Achigan à petite bouche5
Pickerel River / Rivière Pickerel
Mowatt Twp./Canton de Mowatt, Parry Sound Dist./Dist. de Parry Sound
4540/7918
Northern Pike1
Brochet1
Walleye1
Doré1
Pigeon Lake / Lac Pigeon
Victoria Co./Cté de Victoria
4427/7830
Walleye2
Doré2
Smallmouth Bass2
Achigan à petite bouche2
Largemouth Bass2
Achigan à grande bouche2
Yellow Perch2
Perchaude2
Black Crappie2
Marigane noire2
Rock Bass1
Crapet de roche1
Bluegill1
Crapet arlequin1
Pumpkinseed1
Crapet-soleil1
Brown Bullhead2
Barbotte brune2
Carp2
Carpe2

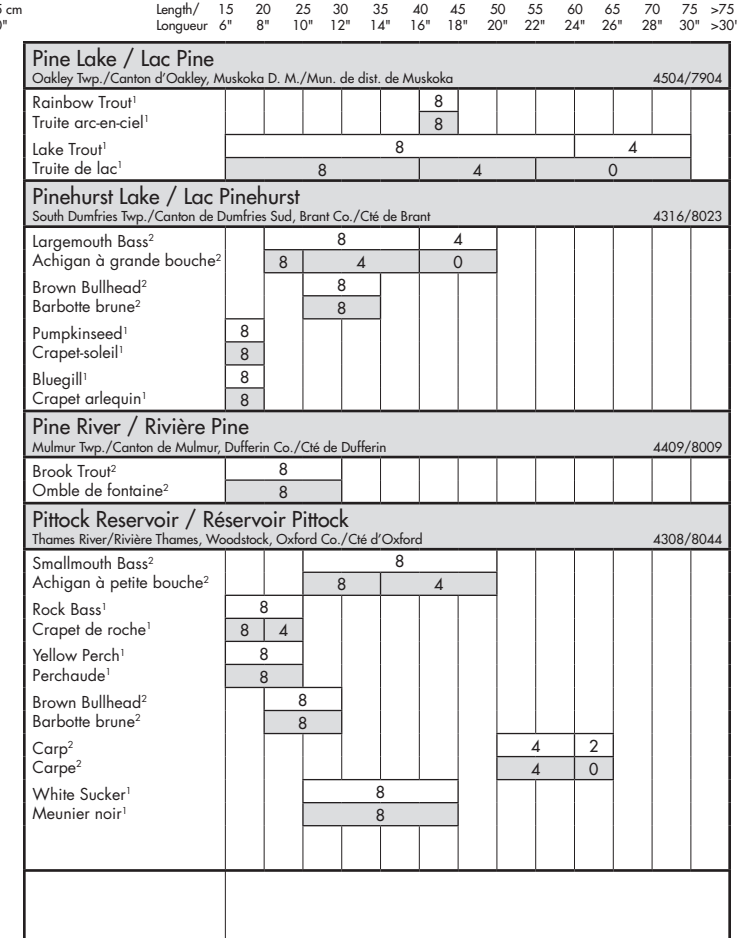
Length/ Longueur
15 6"
20 8"
25 10"
30 12"
35 14"
40 16"
45 18"
50 20"
55 22"
60 24"
65 26"
70 28"
75 30"
>75 cm >30"
Pine Lake / Lac Pine
Oakley Twp./Canton d'Oakley, Muskoka D. M./Mun. de dist. de Muskoka
4504/7904
Rainbow Trout1
Truite arc-en-ciel1
Lake Trout1
Truite de lac1
Pinehurst Lake / Lac Pinehurst
South Dumfries Twp./Canton de Dumfries Sud, Brant Co./Cté de Brant
4316/8023
Largemouth Bass2
Achigan à grande bouche2
Brown Bullhead2
Barbotte brune2
Pumpkinseed1
Crapet-soleil1
Bluegill1
Crapet arlequin1
Pine River / Rivière Pine
Mulmur Twp./Canton de Mulmur, Dufferin Co./Cté de Dufferin
4409/8009
Brook Trout2
Omble de fontaine2
Pittock Reservoir / Réservoir Pittock
Thames River/Rivière Thames, Woodstock, Oxford Co./Cté d'Oxford
4308/8044
Smallmouth Bass2
Achigan à petite bouche2
Rock Bass1
Crapet de roche1
Yellow Perch1
Perchaude1
Brown Bullhead2
Barbotte brune2
Carp2
Carpe2
White Sucker1
Meunier noir1

Pigeon River / Rivière Pigeon

Emily Provincial Park area/environs d'Emily Provincial Park
Emily Twp./Canton d'Emily, Victoria Co./Cté de Victoria — 4418/7832

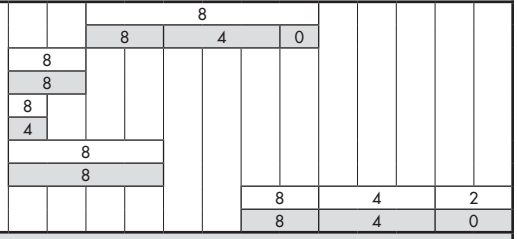

Pike Lake / Lac Pike

N. Burgess Twp./Canton de Burgess N., Lanark Co./Cté de Lanark — 4447/7621

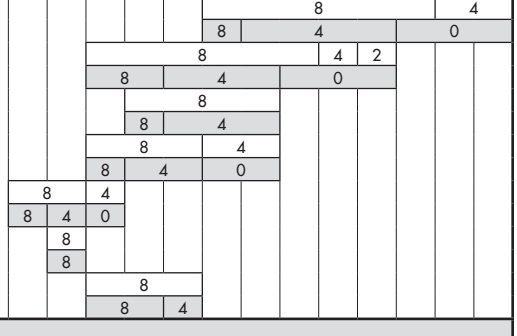

Pine Lake / Lac Pine

Guilford Twp./Canton de Guilford, Haliburton Co./Cté de Haliburton — 4507/7835

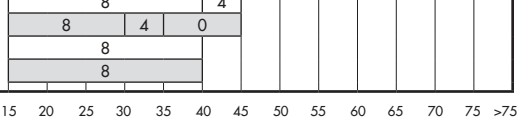

Length/Longueur: 15 6" | 20 8" | 25 10" | 30 12" | 35 14" | 40 16" | 45 18" | 50 20" | 55 22" | 60 24" | 65 26" | 70 28" | 75 30" | >75 cm >30"

Portage Lake / Lac Portage

Dudley Twp./Canton de Dudley, Haliburton Co./Cté de Haliburton — 4500/7823

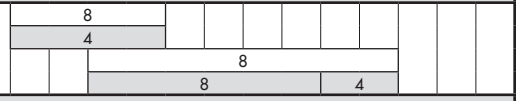

Portage Lake / Lac Portage

Mowat Twp./Canton de Mowat, Parry Sound Dist./Dist. de Parry Sound — 4554/8033

Preston Lake / Lac Preston

Whitchurch Twp./Canton de Whitchurch, York R. M./Mun. rég. d'York — 4359/7923

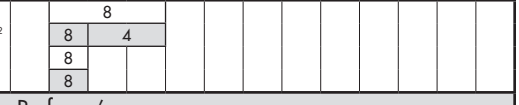

Professor's Lake / Lac Professor's

Brampton — 4344/7946

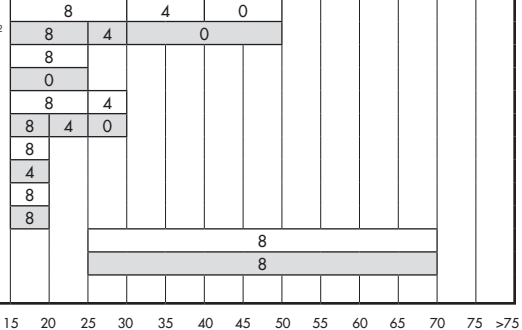

Length/Longueur: 15 6" | 20 8" | 25 10" | 30 12" | 35 14" | 40 16" | 45 18" | 50 20" | 55 22" | 60 24" | 65 26" | 70 28" | 75 30" | >75 cm >30"

General population/population générale
Sensitive population/population sensible – *Women of child-bearing age and children under 15/Les femmes en âge de procréer et les enfants de moins de 15 ans*

Length/ Longueur: 15 6" | 20 8" | 25 10" | 30 12" | 35 14" | 40 16" | 45 18" | 50 20" | 55 22" | 60 24" | 65 26" | 70 28" | 75 30" | >75 cm >30"

Prospect Lake / Lac Prospect
Draper Twp./Canton de Draper, Muskoka D. M./Mun. de dist. de Muskoka — 4459/7908

Smallmouth Bass[2]			8			4		2	0					
Achigan à petite bouche[2]	4			0										

Purdy Lake / Lac Purdy
Bangor Twp./Canton de Bangor, Hastings Co./Cté de Hastings — 4521/7744

Smallmouth Bass[2]					8									
Achigan à petite bouche[2]				8		4								

Pusey Lake / Lac Pusey
Cardiff Twp./Canton de Cardiff, Haliburton Co./Cté de Haliburton — 4503/7813

Smallmouth Bass[2]			8											
Achigan à petite bouche[2]			4											

Puslinch Lake / Lac Puslinch
Puslinch Twp./Canton de Puslinch, Wellington Co./Cté de Wellington — 4325/8016

Northern Pike[2]								8						
Brochet[2]								8			4			
Walleye[2]								8						
Doré[2]								8		4				
Pumpkinseed[2]	8													
Crapet-soleil[2]	8													
Bluegill[2]	8													
Crapet arlequin[2]	8													
Black Crappie[2]	8													
Marigane noire[2]	8													
Brown Bullhead[2]			8											
Barbotte brune[2]			8											

Rainy Lake / Lac Rainy
Ryerson Twp./Canton de Ryerson, Parry Sound Dist./Dist. de Parry Sound — 4532/7930

Smallmouth Bass[1]			8			4								
Achigan à petite bouche[1]	8	4		0										

Raisin River / Rivière Raisin
MacGillivrays Bridge/Pont MacGillivrays
Charlottenburg Twp./Canton de Charlottenburg, Glengarry Co./Cté de Glengarry — 4509/7439

Walleye[1]					8		4				2			
Doré[1]					4		0							

Red Horse Lake / Lac Red Horse
Continued/Suite — 4432/7605

Lake Trout[2]							8					4		
Truite de lac[2]					8			4			0			
Largemouth Bass[2]				8		4								
Achigan à grande bouche[2]				4		0								
Yellow Perch[1]			8											
Perchaude[1]			8		4									

Redhorse Lake / Lac Redhorse
South Canonto Twp./Canton de Canonto Sud, Frontenac Co./Cté de Frontenac — 4506/7648

Northern Pike[1]							8				4			
Brochet[1]						8		4			0			
Walleye[1]					8				4					
Doré[1]				8		4			0					
Smallmouth Bass[2]			8											
Achigan à petite bouche[2]			8		4		0							

Red Pine Lake / Lac Red Pine
Sherborne Twp./Canton de Sherborne, Haliburton Co./Cté de Haliburton — 4512/7842

Lake Trout[2]				8				4						
Truite de lac[2]				8				4						
Smallmouth Bass[1]			8			4								
Achigan à petite bouche[1]	8		4		0									

Redrock Lake / Lac Redrock
Bower Twp./Canton de Bower, Nipissing Dist./Dist. de Nipissing — 4546/7828

Brook Trout[2]				8				4						
Omble de fontaine[2]			8		4		0							
Yellow Perch[1]	8													
Perchaude[1]	4													
White Sucker[1]			8											
Meunier noir[1]			8											

Redstone Lake / Lac Redstone
Guilford Twp./Canton de Guilford, Haliburton Co./Cté de Haliburton — 4511/7832

Lake Trout[2]							8					4		
Truite de lac[2]					8			4			0			
Whitefish[1]						8								
Grand corégone[1]						4	0							

Raven Lake / Lac Raven
Sherborne Twp./Canton de Sherborne, Haliburton Co./Cté de Haliburton — 4512/7851

	15"	20"	25"	30"	35"	40"	45"	50"	55"	60"	65"	70"	75"	>75 cm
Lake Trout[1] / Truite de lac[1]					8				4		2	0		
Smallmouth Bass[1] / Achigan à petite bouche[1]					8		4		0					

Rebecca Lake / Lac Rebecca
Sinclair Twp./Canton de Sinclair, Muskoka D. M./Mun. de dist. de Muskoka — 4525/7902

	15"	20"	25"	30"	35"	40"	45"	50"	55"	60"	65"	70"	75"	>75 cm
Lake Trout[5] / Truite de lac[5]								8		4		1		
Smallmouth Bass[5] / Achigan à petite bouche[5]				8		4		4		0				

Red Chalk Lake / Lac Red Chalk
Ridout Twp./Canton de Ridout, Muskoka D. M./Mun. de dist. de Muskoka — 4511/7857

	15"	20"	25"	30"	35"	40"	45"	50"	55"	60"	65"	70"	75"	>75 cm
Lake Trout[2] / Truite de lac[2]					8									
Yellow Perch[1] / Perchaude[1]		8												
White Sucker[1] / Meunier noir[1]		4	0											
					8									
					8			4						

Red Deer Lake / Lac Red Deer
Laurier Twp./Canton de Laurier, Parry Sound Dist./Dist. de Parry Sound — 4553/7914

	15"	20"	25"	30"	35"	40"	45"	50"	55"	60"	65"	70"	75"	>75 cm
Brook Trout[1] / Omble de fontaine[1]		8												

Red Hill Creek / Ruisseau Red Hill
at Queenston Avenue/à l'avenue Queenston (spawning run/frayères), City of Hamilton/Ville de Hamilton — 4314/7947

	15"	20"	25"	30"	35"	40"	45"	50"	55"	60"	65"	70"	75"	>75 cm
Chinook Salmon[2] / Saumon quinnat[2]									1			0		
									0					
White Sucker[2] / Meunier noir[2]						2		1						
						0								

Red Horse Lake / Lac Red Horse
Rear of Leeds & Lansdowne Twp./Cantons de Leeds et de Lansdowne, Leeds Co./Cté de Leeds — 4432/7605

	15"	20"	25"	30"	35"	40"	45"	50"	55"	60"	65"	70"	75"	>75 cm
Northern Pike[1] / Brochet[1]									8		4			
										0				

Length/Longueur: 15" 6" | 20" 8" | 25" 10" | 30" 12" | 35" 14" | 40" 16" | 45" 18" | 50" 20" | 55" 22" | 60" 24" | 65" 26" | 70" 28" | 75" 30" | >75 cm >30"

Restoule Lake / Lac Restoule
Patterson Twp./Canton de Patterson, Parry Sound Dist./Dist. de Parry Sound — 4603/7946

	15"	20"	25"	30"	35"	40"	45"	50"	55"	60"	65"	70"	75"	>75 cm
Walleye[1] / Doré[1]					4									
					0									
Whitefish[1] / Grand corégone[1]							8							
							0							
Smallmouth Bass[2] / Achigan à petite bouche[2]		8				4								
		4				0								
Rock Bass[1] / Crapet de roche[1]	4													
	0													

Rice Lake / Lac Rice
eastern end/côté est, Peterborough Co./Cté de Peterborough — 4414/7808

	15"	20"	25"	30"	35"	40"	45"	50"	55"	60"	65"	70"	75"	>75 cm
Walleye[2] / Doré[2]			8					4			1			
			8					4			0			
Smallmouth Bass[2] / Achigan à petite bouche[2]	4			2			1							
	4			0										
Largemouth Bass[2] / Achigan à grande bouche[2]		8				4		2						
		8				4		0						
Yellow Perch[2] / Perchaude[2]	2	1												
	0													
Black Crappie[2] / Marigane noire[2]	8		4											
	8		4											
Rock Bass[2] / Crapet de roche[2]	4		2											
	4		0											
Pumpkinseed[2] / Crapet-soleil[2]	4													
	4													
Bluegill[2] / Crapet arlequin[2]	8													
	8													
Brown Bullhead[2] / Barbotte brune[2]	8				4			0						
	8				4			0						
Carp[2,10] / Carpe[2,10]					8	4	2		0					
					8	4			0					

Length/Longueur: 15" 6" | 20" 8" | 25" 10" | 30" 12" | 35" 14" | 40" 16" | 45" 18" | 50" 20" | 55" 22" | 60" 24" | 65" 26" | 70" 28" | 75" 30" | >75 cm >30"

General population/population générale

Sensitive population/population sensible – *Women of child-bearing age and children under 15/Les femmes en âge de procréer et les enfants de moins de 15 ans*

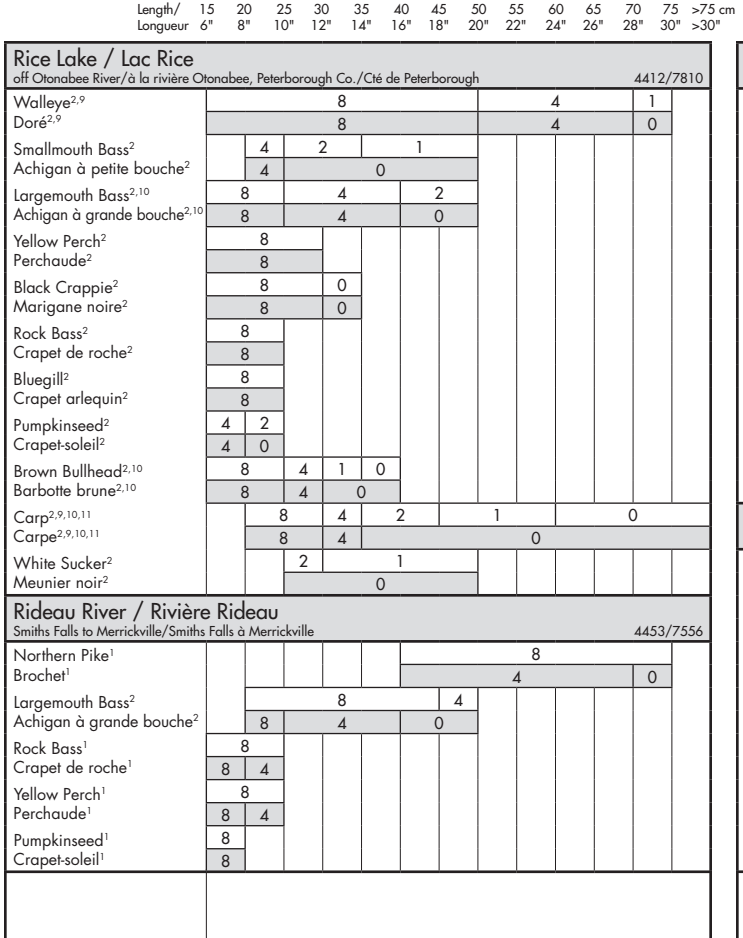
Length/ Longueur
15 6"
20 8"
25 10"
30 12"
35 14"
40 16"
45 18"
50 20"
55 22"
60 24"
65 26"
70 28"
75 30"
>75 cm >30"
Rice Lake / Lac Rice
off Otonabee River/à la rivière Otonabee, Peterborough Co./Cté de Peterborough
4412/7810
Walleye[2,9]
Doré[2,9]
Smallmouth Bass[2]
Achigan à petite bouche[2]
Largemouth Bass[2,10]
Achigan à grande bouche[2,10]
Yellow Perch[2]
Perchaude[2]
Black Crappie[2]
Marigane noire[2]
Rock Bass[2]
Crapet de roche[2]
Bluegill[2]
Crapet arlequin[2]
Pumpkinseed[2]
Crapet-soleil[2]
Brown Bullhead[2,10]
Barbotte brune[2,10]
Carp[2,9,10,11]
Carpe[2,9,10,11]
White Sucker[2]
Meunier noir[2]
Rideau River / Rivière Rideau
Smiths Falls to Merrickville/Smiths Falls à Merrickville
4453/7556
Northern Pike[1]
Brochet[1]
Largemouth Bass[2]
Achigan à grande bouche[2]
Rock Bass[1]
Crapet de roche[1]
Yellow Perch[1]
Perchaude[1]
Pumpkinseed[1]
Crapet-soleil[1]
Rideau River / Rivière Rideau
Continued/Suite
4527/7542
Walleye[2]
Doré[2]
Smallmouth Bass[2]
Achigan à petite bouche[2]
Rock Bass[2]
Crapet de roche[2]
Yellow Perch[1]
Perchaude[1]
Bluegill[1]
Crapet arlequin[1]
Black Crappie[2]
Marigane noire[2]
Brown Bullhead[2]
Barbotte brune[2]
White Sucker[1]
Meunier noir[1]
Carp[2]
Carpe[2]
Robertson Lake / Lac Robertson
Lavant Twp./Canton de Lavant, Lanark Co./Cté de Lanark
4504/7639
Walleye[2]
Doré[2]
Northern Pike[2]
Brochet[2]
Smallmouth Bass[2]
Achigan à petite bouche[2]
Yellow Perch[2]
Perchaude[2]
Rock Bass[1]
Crapet de roche[1]
Pumpkinseed[1]
Crapet-soleil[1]

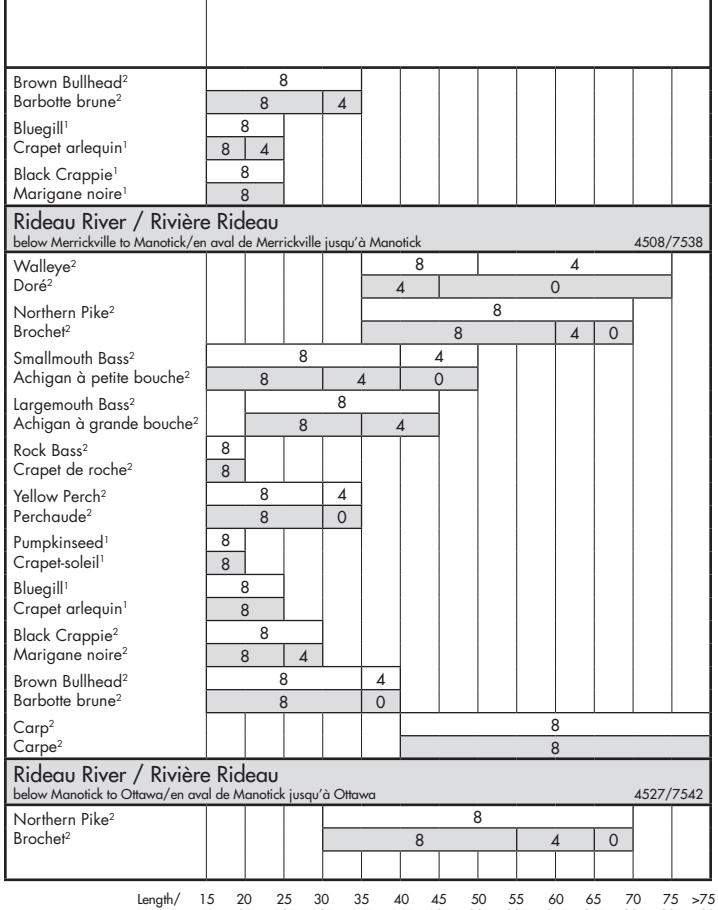

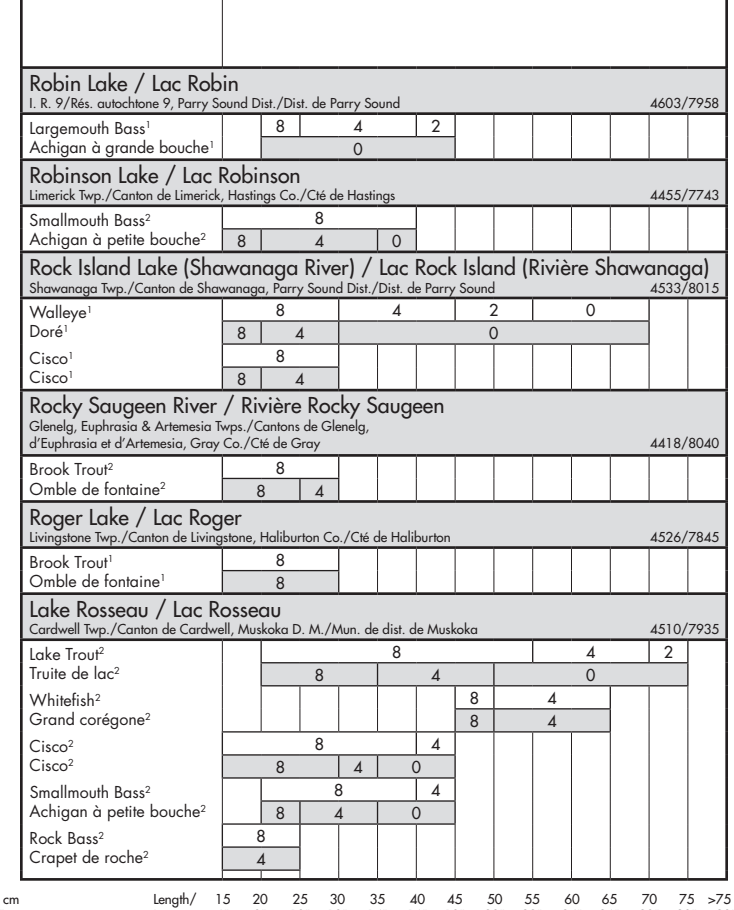

General population/population générale

Sensitive population/population sensible – *Women of child-bearing age and children under 15/Les femmes en âge de procréer et les enfants de moins de 15 ans*

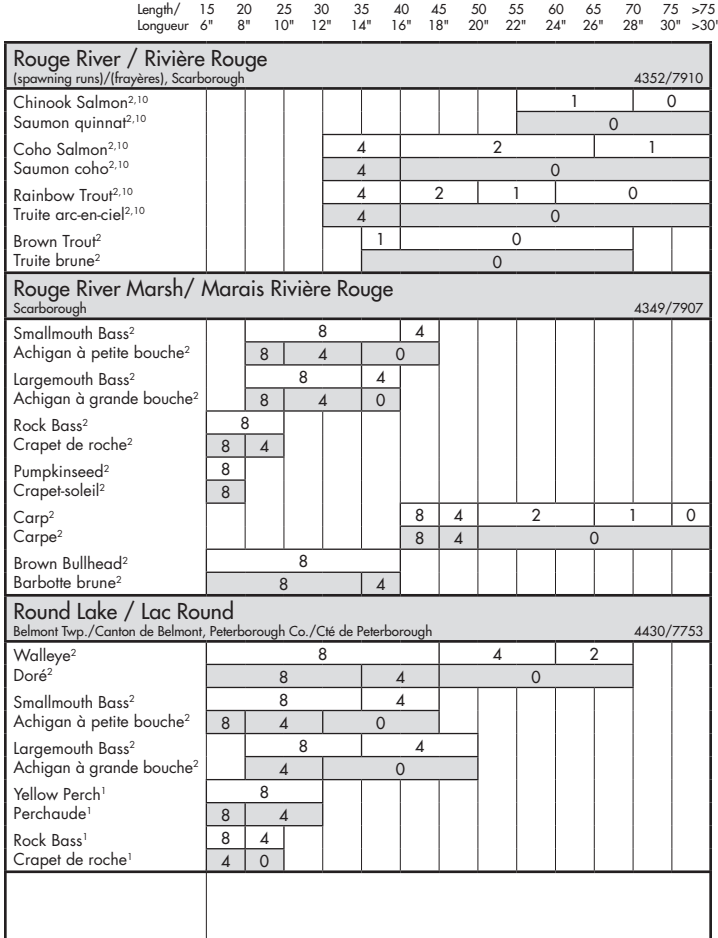
Length/ Longueur
15 6"
20 8"
25 10"
30 12"
35 14"
40 16"
45 18"
50 20"
55 22"
60 24"
65 26"
70 28"
75 30"
>75 cm >30"
Rouge River / Rivière Rouge
(spawning runs)/(frayères), Scarborough
4352/7910
Chinook Salmon[2,10]
Saumon quinnat[2,10]
1
0
0
Coho Salmon[2,10]
Saumon coho[2,10]
4
2
1
4
0
Rainbow Trout[2,10]
Truite arc-en-ciel[2,10]
4
2
1
0
4
0
Brown Trout[2]
Truite brune[2]
1
0
0
Rouge River Marsh/ Marais Rivière Rouge
Scarborough
4349/7907
Smallmouth Bass[2]
Achigan à petite bouche[2]
8
4
8
4
0
Largemouth Bass[2]
Achigan à grande bouche[2]
8
4
8
4
0
Rock Bass[2]
Crapet de roche[2]
8
8
4
Pumpkinseed[2]
Crapet-soleil[2]
8
8
Carp[2]
Carpe[2]
8
4
2
1
0
8
4
0
Brown Bullhead[2]
Barbotte brune[2]
8
8
4
Round Lake / Lac Round
Belmont Twp./Canton de Belmont, Peterborough Co./Cté de Peterborough
4430/7753
Walleye[2]
Doré[2]
8
4
4
2
8
4
0
Smallmouth Bass[2]
Achigan à petite bouche[2]
8
4
8
4
0
Largemouth Bass[2]
Achigan à grande bouche[2]
8
4
4
0
Yellow Perch[1]
Perchaude[1]
8
8
4
Rock Bass[1]
Crapet de roche[1]
8
4
4
0
Round Island Lake / Lac Round Island
Dickson & Preston Twps./Cantons de Dickson et de Preston, Nipissing Dist./Dist. de Nipissing
4544/7812
Lake Trout[1]
Truite de lac[1]
8
4
4
0
Round Schooner Lake / Lac Round Schooner
Miller Twp./Canton de Miller, Frontenac Co./Cté de Frontenac
4507/7659
Lake Trout[2]
Truite de lac[2]
8
8
Whitefish[2]
Grand corégone[2]
8
8
Smallmouth Bass[2]
Achigan à petite bouche[2]
8
4
2
8
4
0
Ruth Lake / Lac Ruth
Nipissing Twp./Canton de Nipissing, Parry Sound Dist./Dist. de Parry Sound
4601/7931
Walleye[1]
Doré[1]
8
4
8
4
0
Ryan Lake / Lac Ryan
Preston Twp./Canton de Preston, Nipissing Dist./Dist. de Nipissing
4541/7806
Splake[2]
Truite moulac[2]
8
8
Rainbow Trout[3]
Truite arc-en-ciel[3]
8
8
Rylstone Lake / Lac Rylstone
Expansion of the Crowe River/Élargissement de la rivière Crowe, Rawdon Twp./
Canton de Rawdon, Hastings & Northumberland Co./Cté de Hastings et de Northumberland
4425/7742
Smallmouth Bass[2]
Achigan à petite bouche[2]
8
4
0
St. Catharines – Water Intake Canal / Canal de prise d'eau de St. Catharines
Niagara R. M./Mun. rég. de Niagara
4310/7915
White Crappie[1]
Marigane blanche[1]
8
4
8
4
0
Lake St. John / Lac St. John
Rama Twp./Canton de Rama, Simcoe Co./Cté de Simcoe
4441/7919
Northern Pike[2]
Brochet[2]
8
4
8
4
0

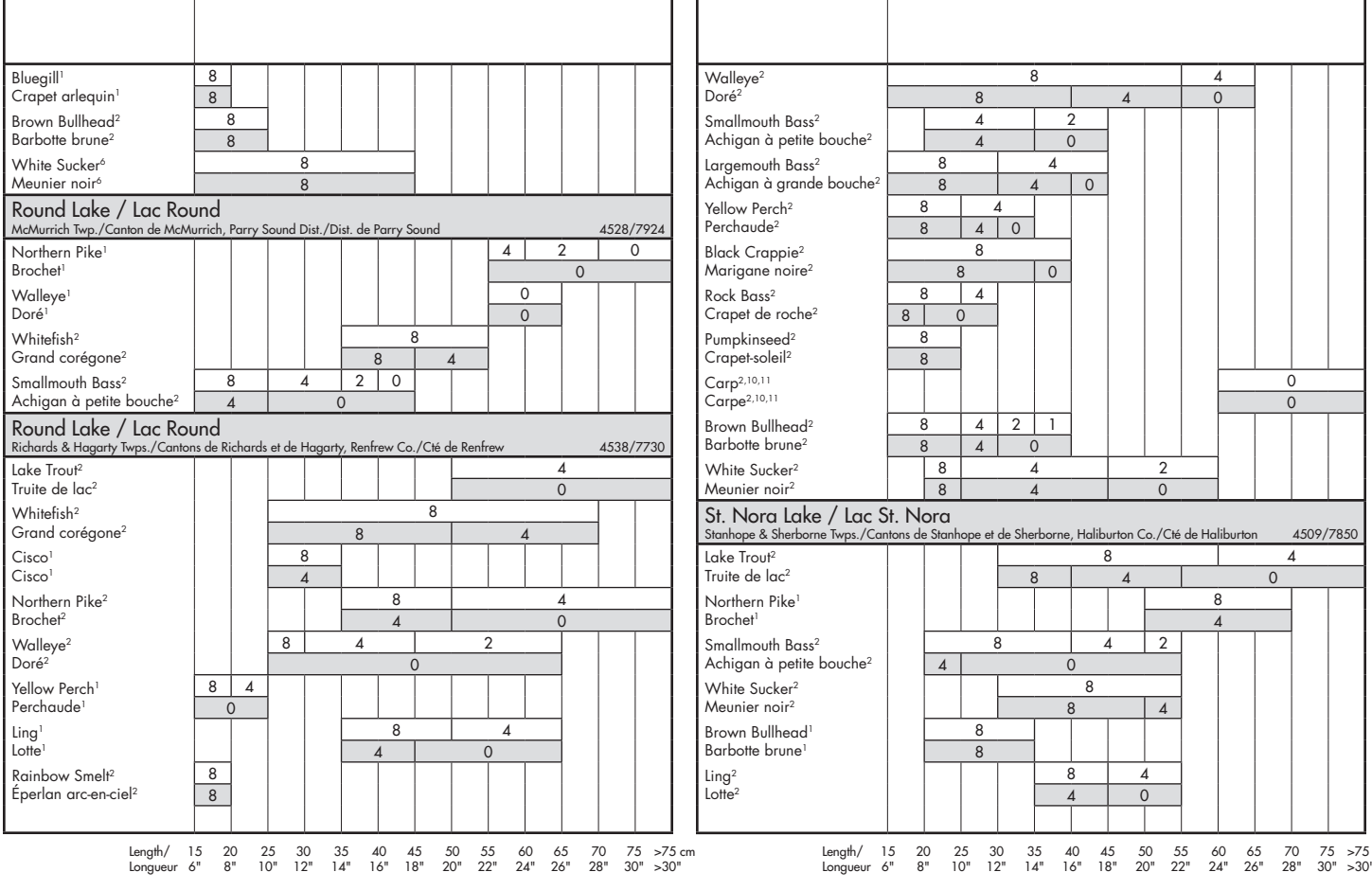

General population/population générale

Sensitive population/population sensible – *Women of child-bearing age and children under 15/Les femmes en âge de procréer et les enfants de moins de 15 ans*

Length/Longueur: 15 6" | 20 8" | 25 10" | 30 12" | 35 14" | 40 16" | 45 18" | 50 20" | 55 22" | 60 24" | 65 26" | 70 28" | 75 30" | >75 cm >30"

St. Nora Lake / Lac St. Nora
Continued/Suite — 4509/7850

Rock Bass[1]	8	4													
Crapet de roche[1]	4	0													

Lake St. Peter / Lac St. Peter
McClure Twp./Canton de McClure, Hastings Co./Cté de Hastings — 4519/7802

Lake Trout[2]			8										4		
Truite de lac[2]			8				4				0				

Salerno Lake / Lac Salerno
Glamorgan Twp./Canton de Glamorgan, Haliburton Co./Cté de Haliburton — 4451/7829

Smallmouth Bass[1]			8												
Achigan à petite bouche[1]		8	4												

Salmon Trout Lake / Lac Salmon Trout
Monteagle Twp./Canton de Monteagle, Hastings Co./Cté de Hastings — 4511/7749

Walleye[1]			8												
Doré[1]			8		4										
Smallmouth Bass[1]			8		4										
Achigan à petite bouche[1]		8	4		0										

Sand Lake / Lac Sand
Proudfoot Twp./Canton de Proudfoot, Parry Sound Dist./Dist. de Parry Sound — 4539/7911

Lake Trout[2]			8		4			2	0						
Truite de lac[2]			4		0										
Whitefish[2]								4							
Grand corégone[2]								0							
White Sucker[1]			8												
Meunier noir[1]			8		4										
Ling[1]						4									
Lotte[1]						0									

Sand Lake / Lac Sand
S. Crosby Twp./Canton de Crosby S., Leeds & Grenville Cos./Ctés de Leeds et de Grenville — 4434/7616

Largemouth Bass[2]	8			4											
Achigan à grande bouche[2]	8		4		0										
Yellow Perch[2]	8														
Perchaude[2]	8														
Bluegill[2]	8														
Crapet arlequin[2]	8														

Saugeen River / Rivière Saugeen
Continued/Suite — 4430/8118

Smallmouth Bass[2]			8			4		2							
Achigan à petite bouche[2]		8	4		0										
Rock Bass[1]	8														
Crapet de roche[1]	4														
Carp[2]												4			
Carpe[2]												4			
White Sucker[1]			8												
Meunier noir[1]			8												
Brown Bullhead[2]		8													
Barbotte brune[2]		8	4												

Saugeen River / Rivière Saugeen
Denny's Dam to mouth/du barrage Denny's jusqu'à l'embouchure
Arran Twp./Canton d'Arran, Bruce Co./Cté de Bruce — 4429/8119

Smallmouth Bass[2]			8		4	2									
Achigan à petite bouche[2]		8	4		0										
Carp[2,10,11]			8			4	1		0						
Carpe[2,10,11]			8			4		0							
Brown Bullhead[2]		8													
Barbotte brune[2]		8													
Channel Catfish[2,10]				4	2	1		0							
Barbue de rivière[2,10]				4		0									
spawning runs/frayères															
Rainbow Trout[5,10]					4										
Truite arc-en-ciel[5,10]					4										
Chinook Salmon[2]				4					2						
Saumon quinnat[2]				4					0						

Lake Scugog / Lac Scugog
Durham R. M./Mun. rég. de Durham — 4410/7850

Walleye[2]			8						4						
Doré[2]			8				4		0						
Smallmouth Bass[2]			8												
Achigan à petite bouche[2]			8			4	0								
Largemouth Bass[2]		8			4										
Achigan à grande bouche[2]		8		4		0									

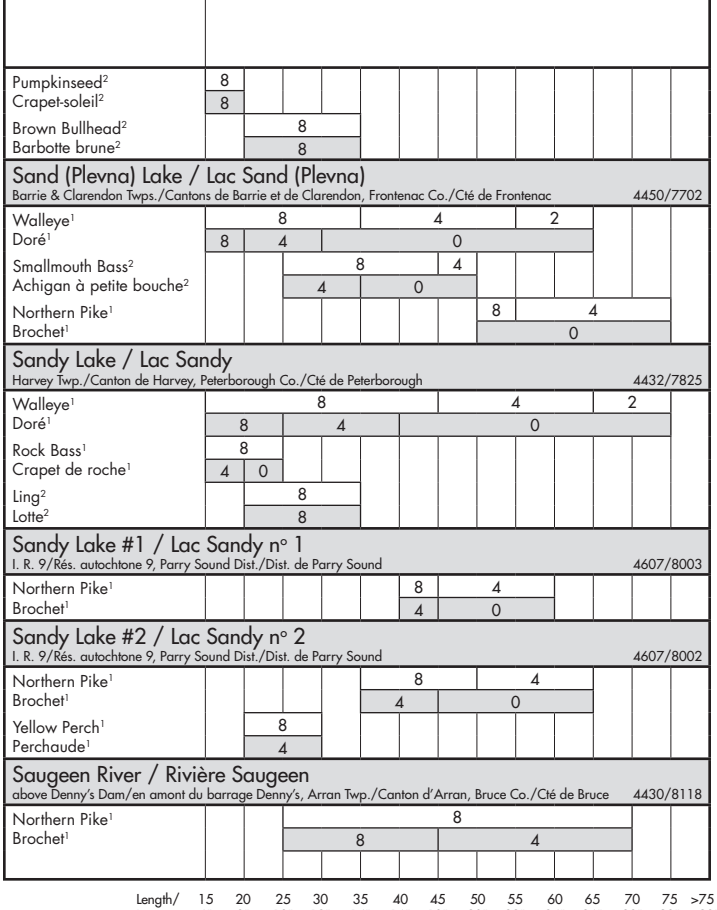

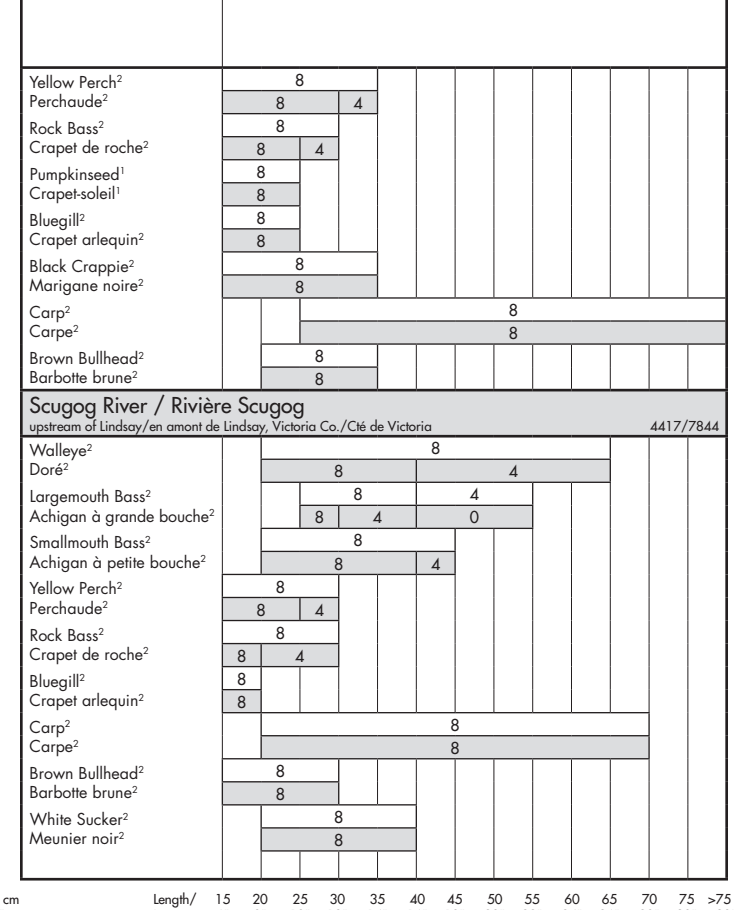

General population/population générale

Sensitive population/population sensible – *Women of child-bearing age and children under 15/Les femmes en âge de procréer et les enfants de moins de 15 ans*

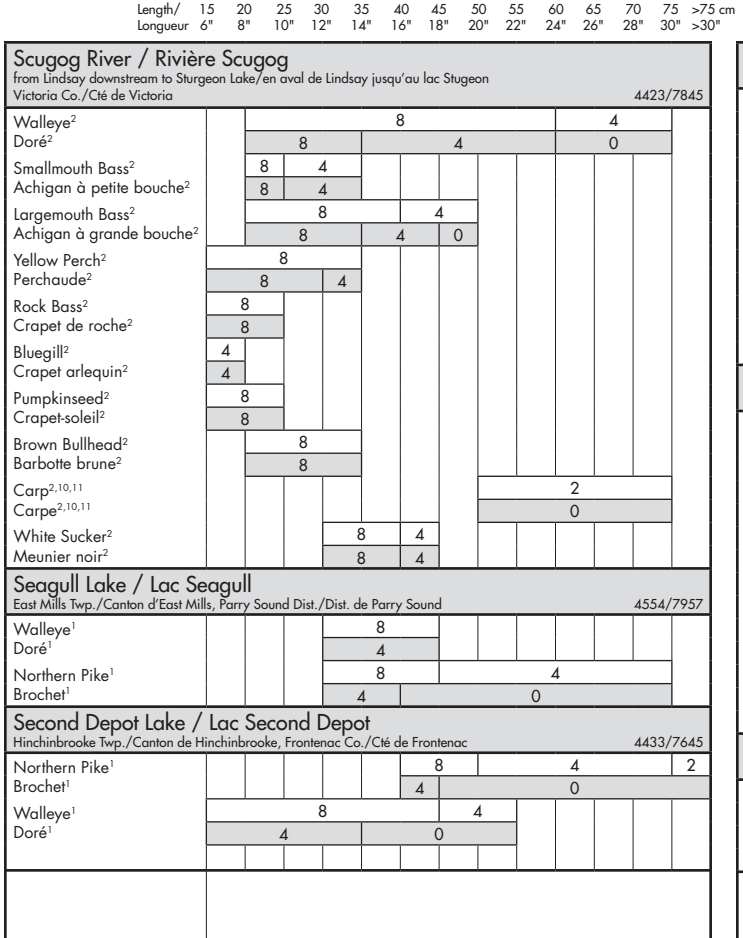
Length/ Longueur
15 6"
20 8"
25 10"
30 12"
35 14"
40 16"
45 18"
50 20"
55 22"
60 24"
65 26"
70 28"
75 30"
>75 cm >30"
Scugog River / Rivière Scugog
from Lindsay downstream to Sturgeon Lake/en aval de Lindsay jusqu'au lac Stugeon
Victoria Co./Cté de Victoria
4423/7845
Walleye2
Doré2
Smallmouth Bass2
Achigan à petite bouche2
Largemouth Bass2
Achigan à grande bouche2
Yellow Perch2
Perchaude2
Rock Bass2
Crapet de roche2
Bluegill2
Crapet arlequin2
Pumpkinseed2
Crapet-soleil2
Brown Bullhead2
Barbotte brune2
Carp2,10,11
Carpe2,10,11
White Sucker2
Meunier noir2
Seagull Lake / Lac Seagull
East Mills Twp./Canton d'East Mills, Parry Sound Dist./Dist. de Parry Sound
4554/7957
Walleye1
Doré1
Northern Pike1
Brochet1
Second Depot Lake / Lac Second Depot
Hinchinbrooke Twp./Canton de Hinchinbrooke, Frontenac Co./Cté de Frontenac
4433/7645
Northern Pike1
Brochet1
Walleye1
Doré1
Shades Mill Reservoir / Réservoir Shades Mill
Cambridge
4322/8017
Largemouth Bass2
Achigan à grande bouche2
Black Crappie1
Marigane noire1
Rock Bass1
Crapet de roche1
Pumpkinseed1
Crapet-soleil1
Carp2
Carpe2
Brown Bullhead2
Barbotte brune2
Shadow Lake / Lac Shadow
Laxton & Somerville Twps./Cantons de Laxton et de Somerville, Victoria Co./Cté de Victoria
4443/7848
Smallmouth Bass2
Achigan à petite bouche2
Largemouth Bass2
Achigan à grande bouche2
Yellow Perch1
Perchaude1
Rock Bass1
Crapet de roche1
Pumpkinseed1
Crapet-soleil1
Brown Bullhead1
Barbotte brune1
White Sucker1
Meunier noir1
Shakespeare Pond/ Étang de Shakespeare
South Easthope Twp./Canton d'Easthope Sud, Perth Co./Cté de Perth
4322/8049
Northern Pike1
Brochet1
Yellow Perch1
Perchaude1

Smallmouth Bass[2] / Achigan à petite bouche[2]
Cisco[1] / Cisco[1]

Seymour Lake / Lac Seymour
Trent River/Rivière Trent, Seymour Twp./Canton de Seymour, Northumberland Co./Cté de Northumberland 4423/7749

Walleye[2] / Doré[2]
Smallmouth Bass[2] / Achigan à petite bouche[2]
Largemouth Bass[2] / Achigan à grande bouche[2]
Yellow Perch[2] / Perchaude[2]
Rock Bass[1] / Crapet de roche[1]
Black Crappie[1] / Marigane noire[1]
Pumpkinseed[1] / Crapet-soleil[1]
Brown Bullhead[2] / Barbotte brune[2]
Carp[2] / Carpe[2]

Shabomeka Lake / Lac Shabomeka
Barrie Twp./Canton de Barrie, Frontenac Co./Cté de Frontenac 4454/7708

Lake Trout[2] / Truite de lac[2]
Smallmouth Bass[2] / Achigan à petite bouche[2]
Largemouth Bass[2] / Achigan à grande bouche[2]

Brown Bullhead[2] / Barbotte brune[2]
Pumpkinseed[1] / Crapet-soleil[1]

Sharbot Lake / Lac Sharbot
Olden & Oso Twps./Cantons d'Olden et d'Oso, Frontenac Co./Cté de Frontenac 4446/7641

Northern Pike[4] / Brochet[4]
Walleye[1] / Doré[1]
Lake Trout[4] / Truite de lac[4]
Smallmouth Bass[4] / Achigan à petite bouche[4]
Yellow Perch[4] / Perchaude[4]
Cisco[1] / Cisco[1]

Sheppard Lake / Lac Sheppard
Sydenham Twp./Canton de Sydenham, Grey Co./Cté de Grey 4434/8050

Yellow Perch[1] / Perchaude[1]

Sherborne Lake / Lac Sherborne
Sherborne Twp./Canton de Sherborne, Haliburton Co./Cté de Haliburton 4511/7847

Lake Trout[5] / Truite de lac[5]
Smallmouth Bass[2] / Achigan à petite bouche[2]

Silent Lake / Lac Silent
Cardiff Twp./Canton de Cardiff, Haliburton Co./Cté de Haliburton 4455/7804

Lake Trout[2] / Truite de lac[2]
Smallmouth Bass[4] / Achigan à petite bouche[4]

Length/Longueur 15 6" 20 8" 25 10" 30 12" 35 14" 40 16" 45 18" 50 20" 55 22" 60 24" 65 26" 70 28" 75 30" >75 cm >30"

General population/population générale
Sensitive population/population sensible – *Women of child-bearing age and children under 15/Les femmes en âge de procréer et les enfants de moins de 15 ans*

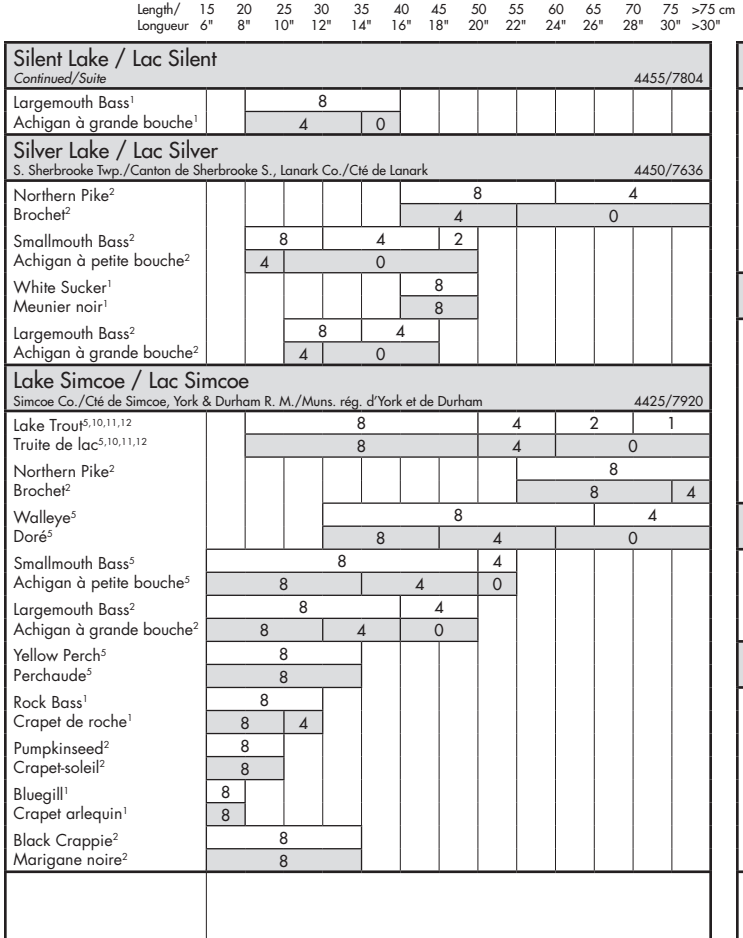
Length/ Longueur
15 6"
20 8"
25 10"
30 12"
35 14"
40 16"
45 18"
50 20"
55 22"
60 24"
65 26"
70 28"
75 30"
>75 cm >30"
Silent Lake / Lac Silent
Continued/Suite
4455/7804
Largemouth Bass[1]
Achigan à grande bouche[1]
Silver Lake / Lac Silver
S. Sherbrooke Twp./Canton de Sherbrooke S., Lanark Co./Cté de Lanark
4450/7636
Northern Pike[2]
Brochet[2]
Smallmouth Bass[2]
Achigan à petite bouche[2]
White Sucker[1]
Meunier noir[1]
Largemouth Bass[2]
Achigan à grande bouche[2]
Lake Simcoe / Lac Simcoe
Simcoe Co./Cté de Simcoe, York & Durham R. M./Muns. rég. d'York et de Durham
4425/7920
Lake Trout[5,10,11,12]
Truite de lac[5,10,11,12]
Northern Pike[2]
Brochet[2]
Walleye[5]
Doré[5]
Smallmouth Bass[5]
Achigan à petite bouche[5]
Largemouth Bass[2]
Achigan à grande bouche[2]
Yellow Perch[5]
Perchaude[5]
Rock Bass[1]
Crapet de roche[1]
Pumpkinseed[2]
Crapet-soleil[2]
Bluegill[1]
Crapet arlequin[1]
Black Crappie[2]
Marigane noire[2]
Skeleton Lake / Lac Skeleton
Cardwell Twp./Canton de Cardwell, Muskoka D. M./Mun. de dist. de Muskoka
4515/7927
Lake Trout[2]
Truite de lac[2]
Walleye[2]
Doré[2]
Smallmouth Bass[2]
Achigan à petite bouche[2]
Whitefish[2]
Grand corégone[2]
Skootamatta Lake / Lac Skootamatta
Anglesea Twp./Canton d'Anglesea, Lennox & Addington Cos./Ctés de Lennox et d'Addington
4450/7716
Northern Pike[6]
Brochet[6]
Walleye[5]
Doré[5]
Smallmouth Bass[6]
Achigan à petite bouche[6]
Rock Bass[6]
Crapet de roche[6]
Slipper Lake / Lac Slipper
Havelock Twp./Canton de Havelock, Haliburton Co./Cté de Haliburton
4517/7842
Lake Trout[1]
Truite de lac[1]
Brook Trout[1]
Omble de fontaine[1]
Smoke Lake / Lac Smoke
Peck Twp./Canton de Peck, Nipissing Dist./Dist. de Nipissing
4531/7841
Lake Trout[5]
Truite de lac[5]
Whitefish[5]
Grand corégone[5]
Smallmouth Bass[2]
Achigan à petite bouche[2]
Ling[2]
Lotte[2]

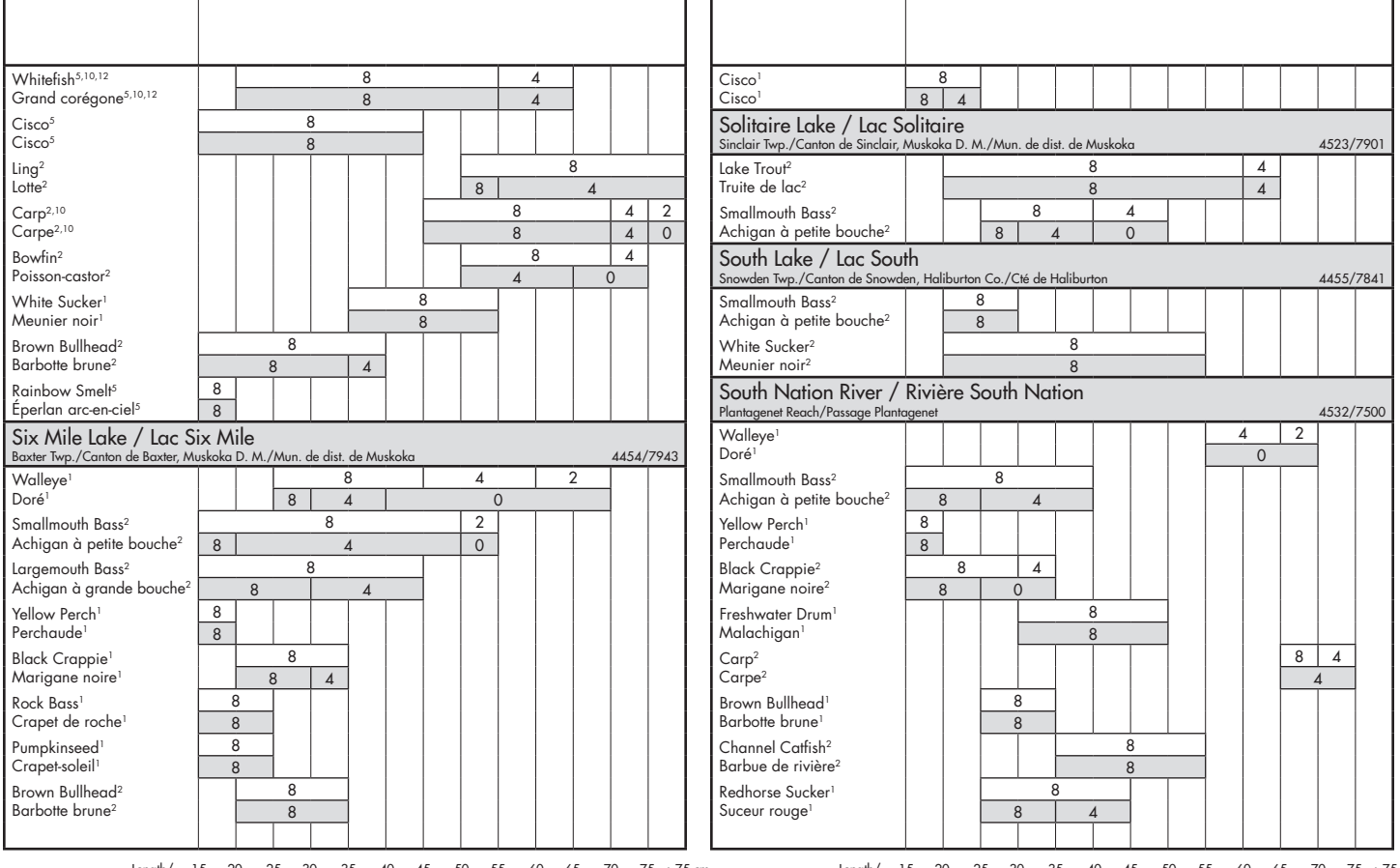

General population/population générale

Sensitive population/population sensible – *Women of child-bearing age and children under 15/Les femmes en âge de procréer et les enfants de moins de 15 ans*

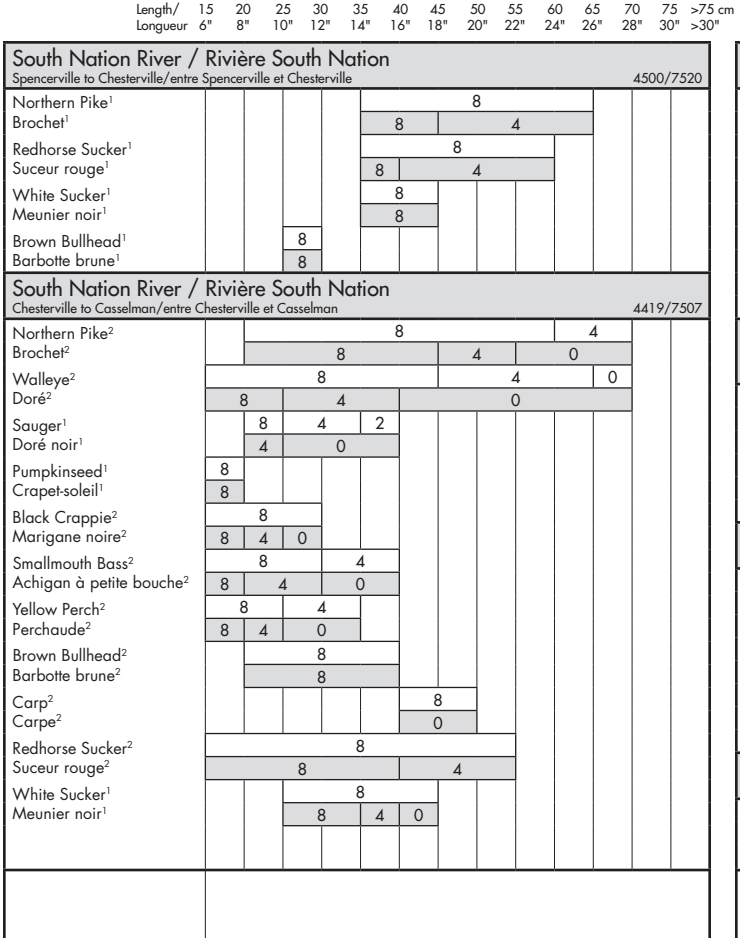
Length/ Longueur
15 6"
20 8"
25 10"
30 12"
35 14"
40 16"
45 18"
50 20"
55 22"
60 24"
65 26"
70 28"
75 30"
>75 cm >30"
South Nation River / Rivière South Nation
Spencerville to Chesterville/entre Spencerville et Chesterville
4500/7520
Northern Pike[1] 8
Brochet[1] 8 4
Redhorse Sucker[1] 8
Suceur rouge[1] 8 4
White Sucker[1] 8
Meunier noir[1] 8
Brown Bullhead[1] 8
Barbotte brune[1] 8
South Nation River / Rivière South Nation
Chesterville to Casselman/entre Chesterville et Casselman
4419/7507
Northern Pike[2] 8 4
Brochet[2] 8 4 0
Walleye[2] 8 4 0
Doré[2] 8 4 0
Sauger[1] 8 4 2
Doré noir[1] 4 0
Pumpkinseed[1] 8
Crapet-soleil[1] 8
Black Crappie[2] 8
Marigane noire[2] 8 4 0
Smallmouth Bass[2] 8 4
Achigan à petite bouche[2] 8 4 0
Yellow Perch[2] 8 4
Perchaude[2] 8 4 0
Brown Bullhead[2] 8
Barbotte brune[2] 8
Carp[2] 8
Carpe[2] 0
Redhorse Sucker[2] 8
Suceur rouge[2] 8 4
White Sucker[1] 8
Meunier noir[1] 8 4 0

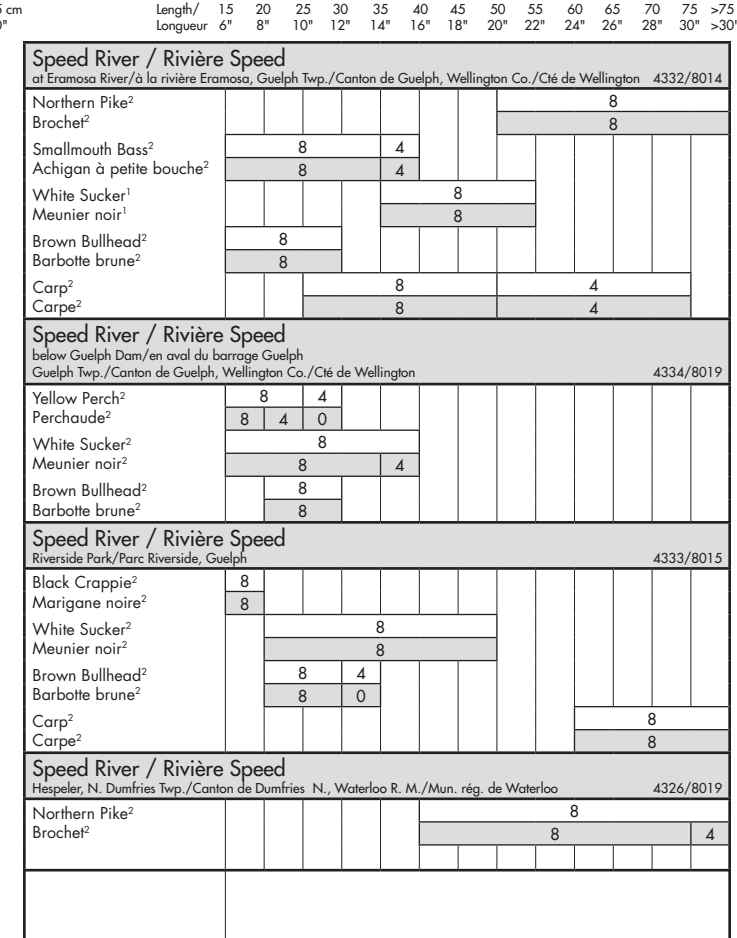
Length/ Longueur
15 6"
20 8"
25 10"
30 12"
35 14"
40 16"
45 18"
50 20"
55 22"
60 24"
65 26"
70 28"
75 30"
>75 cm >30"
Speed River / Rivière Speed
at Eramosa River/à la rivière Eramosa, Guelph Twp./Canton de Guelph, Wellington Co./Cté de Wellington
4332/8014
Northern Pike[2] 8
Brochet[2] 8
Smallmouth Bass[2] 8 4
Achigan à petite bouche[2] 8 4
White Sucker[1] 8
Meunier noir[1] 8
Brown Bullhead[2] 8
Barbotte brune[2] 8
Carp[2] 8 4
Carpe[2] 8 4
Speed River / Rivière Speed
below Guelph Dam/en aval du barrage Guelph
Guelph Twp./Canton de Guelph, Wellington Co./Cté de Wellington
4334/8019
Yellow Perch[2] 8 4
Perchaude[2] 8 4 0
White Sucker[2] 8
Meunier noir[2] 8 4
Brown Bullhead[2] 8
Barbotte brune[2] 8
Speed River / Rivière Speed
Riverside Park/Parc Riverside, Guelph
4333/8015
Black Crappie[2] 8
Marigane noire[2] 8
White Sucker[2] 8
Meunier noir[2] 8
Brown Bullhead[2] 8 4
Barbotte brune[2] 8 0
Carp[2] 8
Carpe[2] 8
Speed River / Rivière Speed
Hespeler, N. Dumfries Twp./Canton de Dumfries N., Waterloo R. M./Mun. rég. de Waterloo
4326/8019
Northern Pike[2] 8
Brochet[2] 8 4

South Portage Lake / Lac Portage Sud

Dudley Twp./Canton de Dudley, Haliburton Co./Cté de Haliburton — 4503/7824

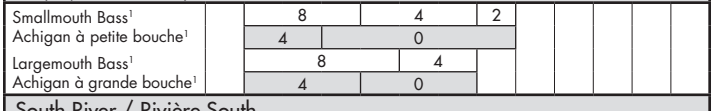

South River / Rivière South

Chapman Chute, downstream to Lake Nipissing/Rapide de Chapman, en aval du lac Nipissing
Parry Sound Dist./Dist. de Parry Sound — 4607/7933

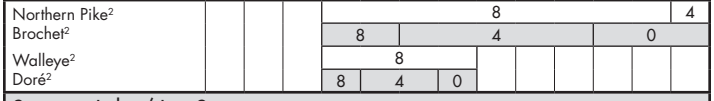

Sparrow Lake / Lac Sparrow

Orillia Twp./Canton d'Orillia, Simcoe Co./Cté de Simcoe — 4447/7924

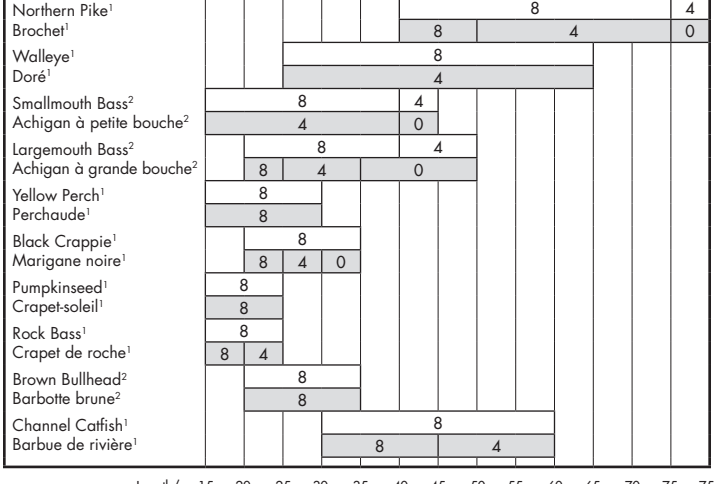

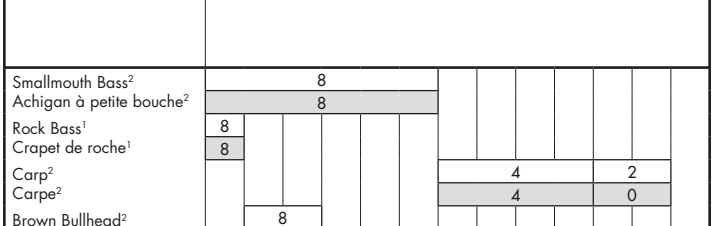

Speed River / Rivière Speed

Preston, Waterloo R. M./Mun. rég. de Waterloo — 4323/8022

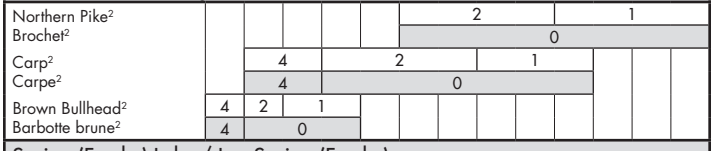

Spring (Fowke) Lake / Lac Spring (Fowke)

Lount Twp./Canton de Lount, Parry Sound Dist./Dist. de Parry Sound — 4549/7940



Steenburg Lake / Lac Steenburg

Tudor & Limerick Twps./Cantons de Tudor et de Limerick, Hastings Co./Cté de Hastings — 4450/7741

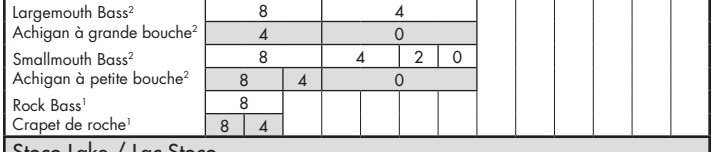

Stoco Lake / Lac Stoco

Hungerford Twp./Canton de Hungerford, Hastings Co./Cté de Hastings — 4428/7717

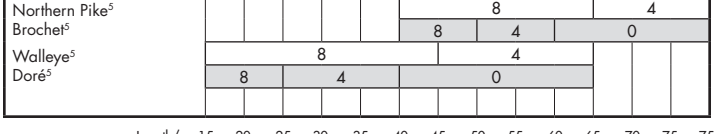

Length/ Longueur
15 6" 20 8" 25 10" 30 12" 35 14" 40 16" 45 18" 50 20" 55 22" 60 24" 65 26" 70 28" 75 30" >75 cm >30"

Southern Ontario/Sud de l'Ontario

General population/population générale
Sensitive population/population sensible – *Women of child-bearing age and children under 15/Les femmes en âge de procréer et les enfants de moins de 15 ans*

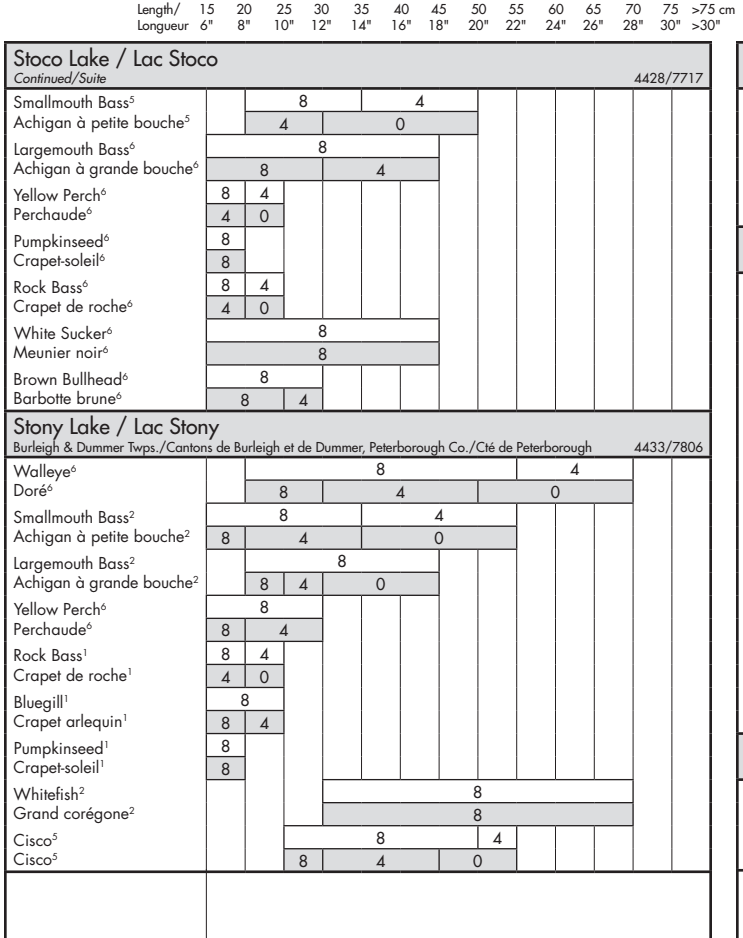
Length/ Longueur
15 6"
20 8"
25 10"
30 12"
35 14"
40 16"
45 18"
50 20"
55 22"
60 24"
65 26"
70 28"
75 30"
>75 cm >30"
Stoco Lake / Lac Stoco
Continued/Suite
4428/7717
Smallmouth Bass5
Achigan à petite bouche5
Largemouth Bass6
Achigan à grande bouche6
Yellow Perch6
Perchaude6
Pumpkinseed6
Crapet-soleil6
Rock Bass6
Crapet de roche6
White Sucker6
Meunier noir6
Brown Bullhead6
Barbotte brune6
Stony Lake / Lac Stony
Burleigh & Dummer Twps./Cantons de Burleigh et de Dummer, Peterborough Co./Cté de Peterborough
4433/7806
Walleye6
Doré6
Smallmouth Bass2
Achigan à petite bouche2
Largemouth Bass2
Achigan à grande bouche2
Yellow Perch6
Perchaude6
Rock Bass1
Crapet de roche1
Bluegill1
Crapet arlequin1
Pumpkinseed1
Crapet-soleil1
Whitefish2
Grand corégone2
Cisco5
Cisco5

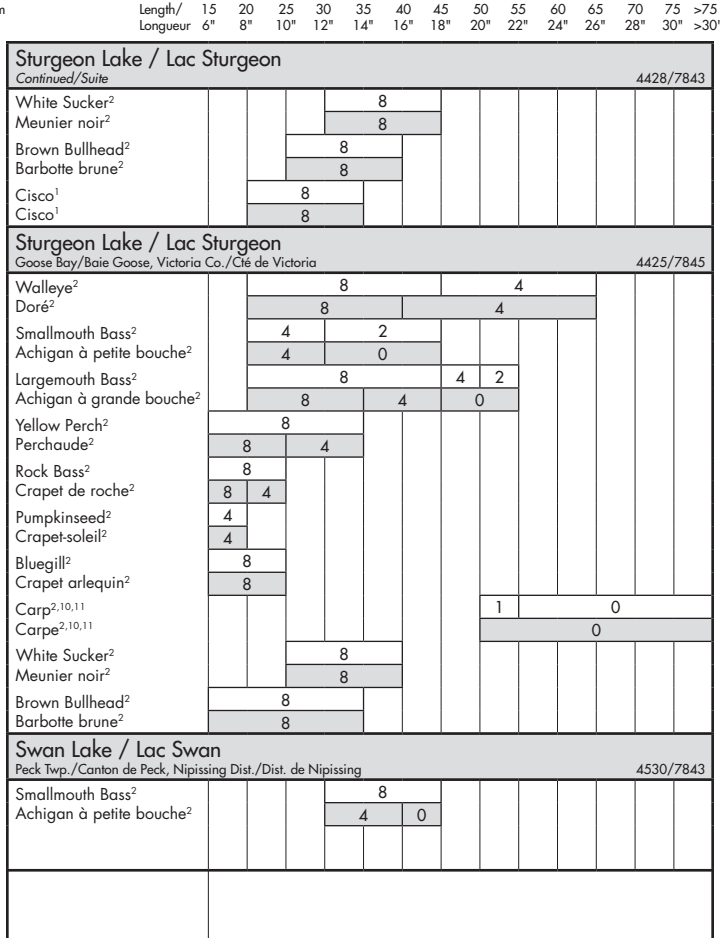
Length/ Longueur
15 6"
20 8"
25 10"
30 12"
35 14"
40 16"
45 18"
50 20"
55 22"
60 24"
65 26"
70 28"
75 30"
>75 cm >30"
Sturgeon Lake / Lac Sturgeon
Continued/Suite
4428/7843
White Sucker2
Meunier noir2
Brown Bullhead2
Barbotte brune2
Cisco1
Cisco1
Sturgeon Lake / Lac Sturgeon
Goose Bay/Baie Goose, Victoria Co./Cté de Victoria
4425/7845
Walleye2
Doré2
Smallmouth Bass2
Achigan à petite bouche2
Largemouth Bass2
Achigan à grande bouche2
Yellow Perch2
Perchaude2
Rock Bass2
Crapet de roche2
Pumpkinseed2
Crapet-soleil2
Bluegill2
Crapet arlequin2
Carp2,10,11
Carpe2,10,11
White Sucker2
Meunier noir2
Brown Bullhead2
Barbotte brune2
Swan Lake / Lac Swan
Peck Twp./Canton de Peck, Nipissing Dist./Dist. de Nipissing
4530/7843
Smallmouth Bass2
Achigan à petite bouche2

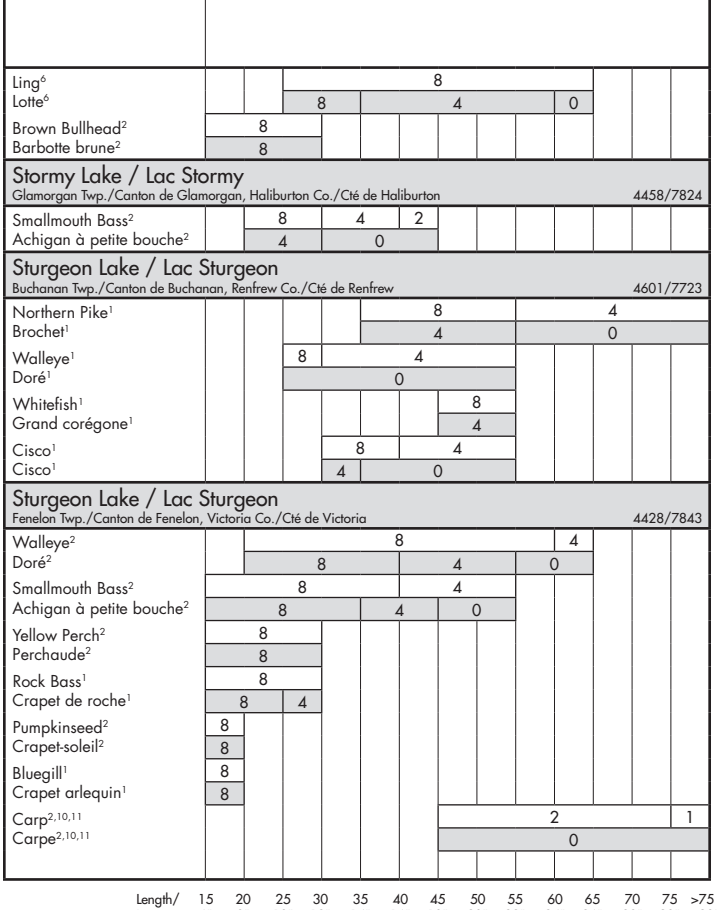

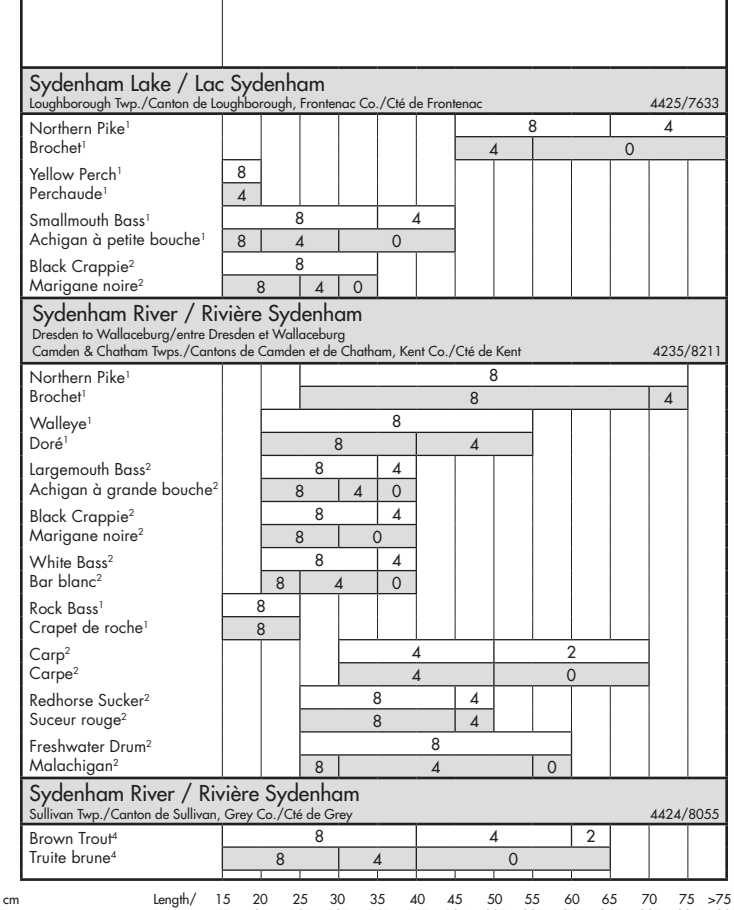

General population/population générale

Sensitive population/population sensible – *Women of child-bearing age and children under 15/Les femmes en âge de procréer et les enfants de moins de 15 ans*

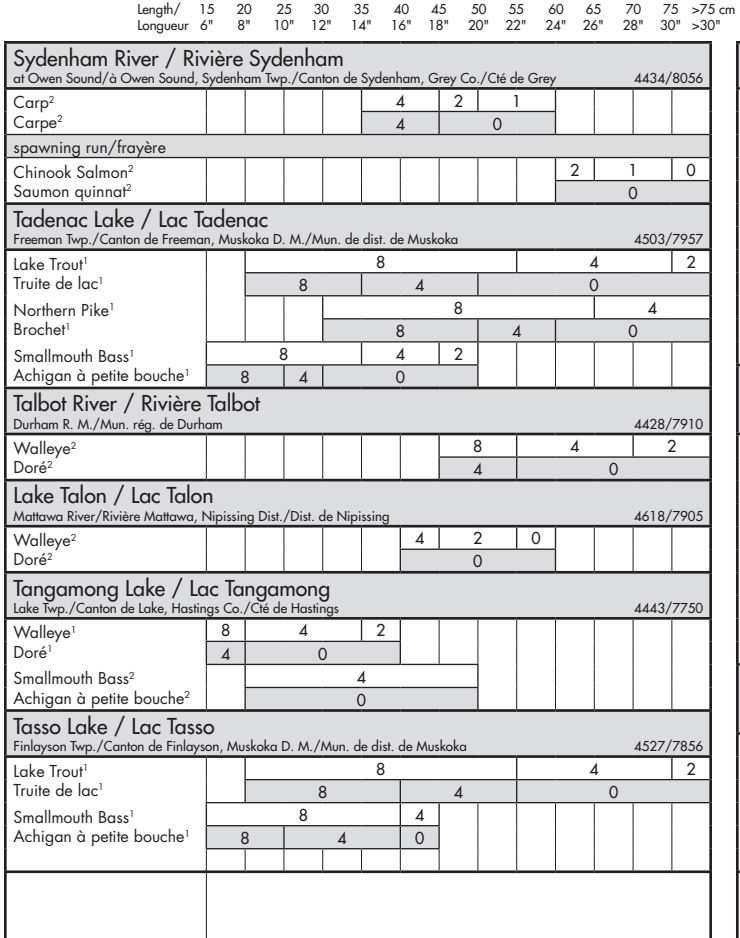
Length/ Longueur
15 6"
20 8"
25 10"
30 12"
35 14"
40 16"
45 18"
50 20"
55 22"
60 24"
65 26"
70 28"
75 30"
>75 cm >30"
Sydenham River / Rivière Sydenham
at Owen Sound/à Owen Sound, Sydenham Twp./Canton de Sydenham, Grey Co./Cté de Grey
4434/8056
Carp2
Carpe2
4 2 1
4 0
spawning run/frayère
Chinook Salmon2
Saumon quinnat2
2 1 0
0
Tadenac Lake / Lac Tadenac
Freeman Twp./Canton de Freeman, Muskoka D. M./Mun. de dist. de Muskoka
4503/7957
Lake Trout1
Truite de lac1
8 4 2
8 4 0
Northern Pike1
Brochet1
8 4
8 4 0
Smallmouth Bass1
Achigan à petite bouche1
8 4 2
8 4 0
Talbot River / Rivière Talbot
Durham R. M./Mun. rég. de Durham
4428/7910
Walleye2
Doré2
8 4 2
4 0
Lake Talon / Lac Talon
Mattawa River/Rivière Mattawa, Nipissing Dist./Dist. de Nipissing
4618/7905
Walleye2
Doré2
4 2 0
0
Tangamong Lake / Lac Tangamong
Lake Twp./Canton de Lake, Hastings Co./Cté de Hastings
4443/7750
Walleye1
Doré1
8 4 2
4 0
Smallmouth Bass2
Achigan à petite bouche2
4
0
Tasso Lake / Lac Tasso
Finlayson Twp./Canton de Finlayson, Muskoka D. M./Mun. de dist. de Muskoka
4527/7856
Lake Trout1
Truite de lac1
8 4 2
8 4 0
Smallmouth Bass1
Achigan à petite bouche1
8 4
8 4 0
Thames River / Rivière Thames
Pittock Reservoir/Réservoir Pittock, Woodstock, Oxford Co./Cté d'Oxford
4308/8044
Smallmouth Bass2
Achigan à petite bouche2
8
8 4
Rock Bass1
Crapet de roche1
8
8 4
Yellow Perch1
Perchaude1
8
8
Brown Bullhead2
Barbotte brune2
8
8
Carp2
Carpe2
4 2
4 0
White Sucker1
Meunier noir1
8
8
Thames River / Rivière Thames
Middle Branch below Thamesford Dam to South Thames Branch,
embranchement du milieu en aval du barrage Thamesford jusqu'à l'embranchement du sud
4259/8058
Smallmouth Bass2
Achigan à petite bouche2
8
8 4 0
Rock Bass2
Crapet de roche2
8 4
4 0
Yellow Perch2
Perchaude2
8
8 4
Carp2
Carpe2
8
8
Redhorse Sucker2
Suceur rouge2
8
8 4
Thames River / Rivière Thames
South Branch below Pittock Reservoir (Woodstock) to Dorchester,
embranchement du Sud en aval du réservoir Pittock (Woodstock) jusqu'à Dorchester
4303/8052
Northern Pike2
Brochet2
8
8 4
Smallmouth Bass2
Achigan à petite bouche2
8
8 4
Largemouth Bass2
Achigan à grande bouche2
8 4
8 4 0

Tay River / Rivière Tay
N. Elmsley Twp./Canton de N. Elmsley, Lanark Co./Cté de Lanark — 4453/7607

	15	20	25	30	35	40	45	50	55	60	65	70	75	>75 cm
Northern Pike[2] / Brochet[2]					8 / 4	4 / 0								
Largemouth Bass[2] / Achigan à grande bouche[2]			8 / 4											
Black Crappie[2] / Marigane noire[2]			4 / 0											
Brown Bullhead[2] / Barbotte brune[2]				8 / 8										
Redhorse Sucker[2] / Suceur rouge[2]						8 / 8	4							

Tea Lake / Lac Tea
Matchedash Twp./Canton de Matchedash, Simcoe Co./Cté de Simcoe — 4452/7939

	15	20	25	30	35	40	45	50	55	60	65	70	75	>75 cm
Walleye[2] / Doré[2]					8 / 4	4 / 0		2						
Smallmouth Bass[2] / Achigan à petite bouche[2]			8 / 0											

Tedious Lake / Lac Tedious
Guilford Twp./Canton de Guilford, Haliburton Co./Cté de Haliburton — 4510/7835

	15	20	25	30	35	40	45	50	55	60	65	70	75	>75 cm
White Sucker[5] / Meunier noir[5]			8 / 8											

Teeswater River / Rivière Teeswater
downstream of Teeswater/en aval de Teeswater, Culross Twp./Canton de Culross, Bruce Co./Cté de Bruce — 4359/8119

	15	20	25	30	35	40	45	50	55	60	65	70	75	>75 cm
Rock Bass[2] / Crapet de roche[2]	8 / 0													

Temperance Lake / Lac Temperance
Rear of Yonge & Escott Twp./Cantons de Yonge et d'Escott, Leeds Co./Cté de Leeds — 4436/7553

	15	20	25	30	35	40	45	50	55	60	65	70	75	>75 cm
Largemouth Bass[2] / Achigan à grande bouche[2]			8 / 8	4 / 4	4 / 0									
Yellow Perch[1] / Perchaude[1]	8 / 8	4												

Length/Longueur: 15 6" | 20 8" | 25 10" | 30 12" | 35 14" | 40 16" | 45 18" | 50 20" | 55 22" | 60 24" | 65 26" | 70 28" | 75 30" | >75 cm >30"

	15	20	25	30	35	40	45	50	55	60	65	70	75	>75 cm
Rock Bass[2] / Crapet de roche[2]	8 / 4													
Yellow Perch[2] / Perchaude[2]	8 / 8													
Pumpkinseed[1] / Crapet-soleil[1]	8 / 8													
Brown Bullhead[2] / Barbotte brune[2]	8 / 8													
Carp[2] / Carpe[2]								8 / 8	4 / 4					

Thames River / Rivière Thames
below Dorchester to North Thames River (Pottersburg Creek)/en aval de Dorchester jusqu'à l'embranchement du nord (environs du ruisseau Pottersburg) — 4259/8111

	15	20	25	30	35	40	45	50	55	60	65	70	75	>75 cm
Smallmouth Bass[2] / Achigan à petite bouche[2]			8 / 8	4										
Rock Bass[2] / Crapet de roche[2]	8 / 8	4												
Carp[2] / Carpe[2]								4 / 4	2 / 0					
White Sucker[2] / Meunier noir[2]		2 / 0	1											
Redhorse Sucker[2] / Suceur rouge[2]		4 / 4			2 / 0									

Thames River / Rivière Thames
North branch, above Mitchell Dam, embranchement du nord, en amont du barrage de Mitchell — 4328/8111

	15	20	25	30	35	40	45	50	55	60	65	70	75	>75 cm
Carp[2] / Carpe[2]							8 / 8							
White Sucker[1] / Meunier noir[1]			8 / 8	4										
Rock Bass[1] / Crapet de roche[1]	8 / 8													

Thames River / Rivière Thames
North branch, above St. Marys, embranchement du nord, en amont de St. Marys — 4315/8108

	15	20	25	30	35	40	45	50	55	60	65	70	75	>75 cm
Smallmouth Bass[2] / Achigan à petite bouche[2]			8 / 8	4	0									

Length/Longueur: 15 6" | 20 8" | 25 10" | 30 12" | 35 14" | 40 16" | 45 18" | 50 20" | 55 22" | 60 24" | 65 26" | 70 28" | 75 30" | >75 cm >30"

General population/population générale
Sensitive population/population sensible – *Women of child-bearing age and children under 15/Les femmes en âge de procréer et les enfants de moins de 15 ans*

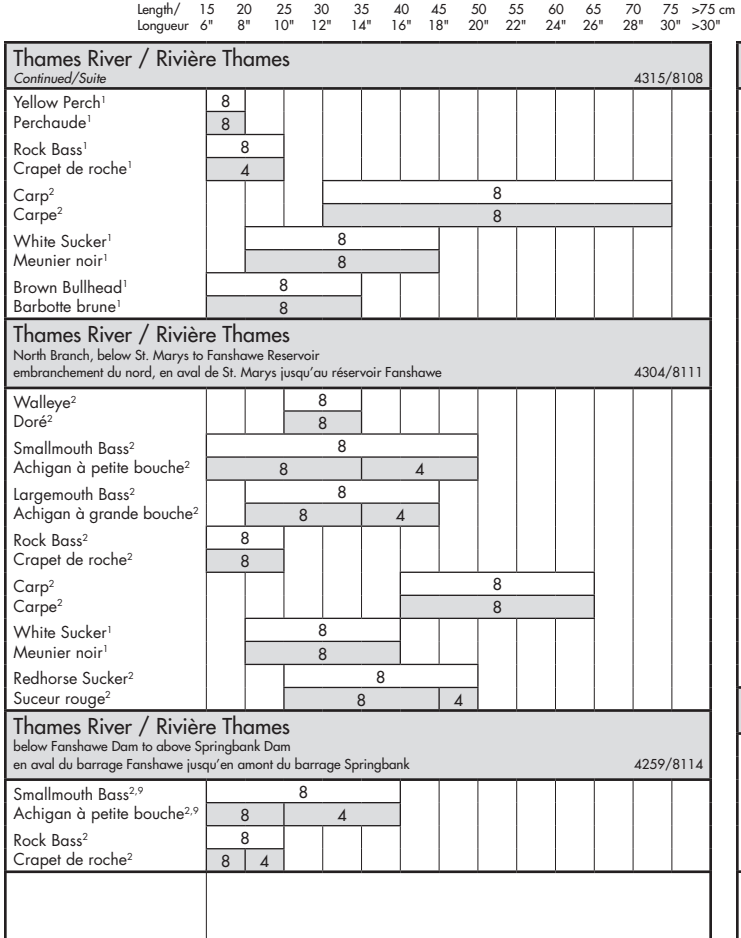
Length/ Longueur
15 6"
20 8"
25 10"
30 12"
35 14"
40 16"
45 18"
50 20"
55 22"
60 24"
65 26"
70 28"
75 30"
>75 cm >30"
Thames River / Rivière Thames
Continued/Suite
4315/8108
Yellow Perch1
Perchaude1
Rock Bass1
Crapet de roche1
Carp2
Carpe2
White Sucker1
Meunier noir1
Brown Bullhead1
Barbotte brune1
Thames River / Rivière Thames
North Branch, below St. Marys to Fanshawe Reservoir
embranchement du nord, en aval de St. Marys jusqu'au réservoir Fanshawe
4304/8111
Walleye2
Doré2
Smallmouth Bass2
Achigan à petite bouche2
Largemouth Bass2
Achigan à grande bouche2
Rock Bass2
Crapet de roche2
Carp2
Carpe2
White Sucker1
Meunier noir1
Redhorse Sucker2
Suceur rouge2
Thames River / Rivière Thames
below Fanshawe Dam to above Springbank Dam
en aval du barrage Fanshawe jusqu'en amont du barrage Springbank
4259/8114
Smallmouth Bass2,9
Achigan à petite bouche2,9
Rock Bass2
Crapet de roche2

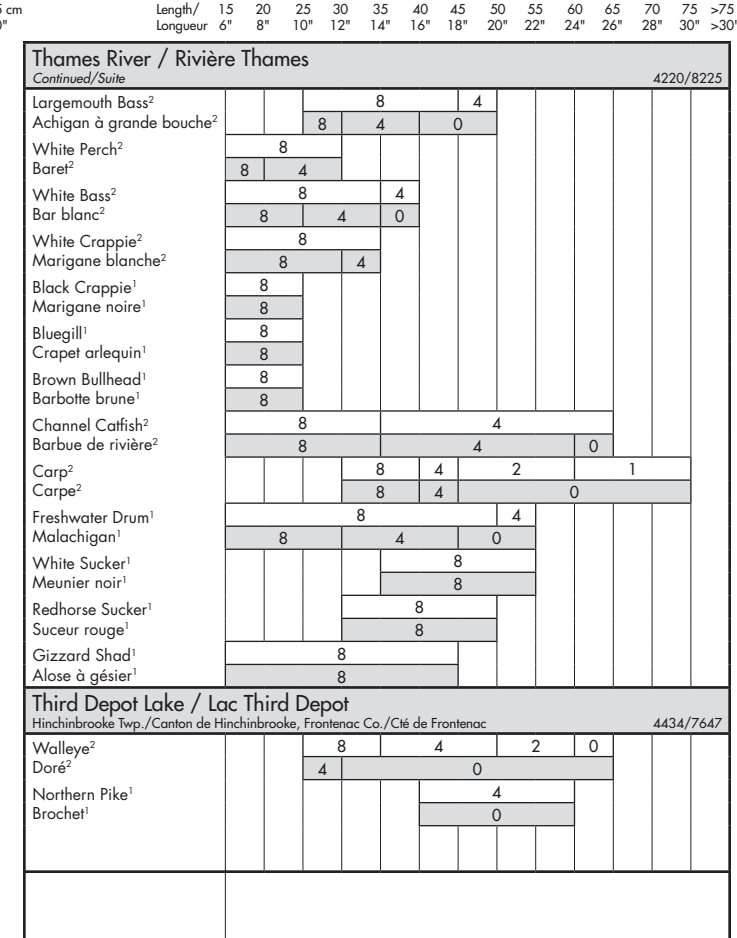
Length/ Longueur
15 6"
20 8"
25 10"
30 12"
35 14"
40 16"
45 18"
50 20"
55 22"
60 24"
65 26"
70 28"
75 30"
>75 cm >30"
Thames River / Rivière Thames
Continued/Suite
4220/8225
Largemouth Bass2
Achigan à grande bouche2
White Perch2
Baret2
White Bass2
Bar blanc2
White Crappie2
Marigane blanche2
Black Crappie1
Marigane noire1
Bluegill1
Crapet arlequin1
Brown Bullhead1
Barbotte brune1
Channel Catfish2
Barbue de rivière2
Carp2
Carpe2
Freshwater Drum1
Malachigan1
White Sucker1
Meunier noir1
Redhorse Sucker1
Suceur rouge1
Gizzard Shad1
Alose à gésier1
Third Depot Lake / Lac Third Depot
Hinchinbrooke Twp./Canton de Hinchinbrooke, Frontenac Co./Cté de Frontenac
4434/7647
Walleye2
Doré2
Northern Pike1
Brochet1

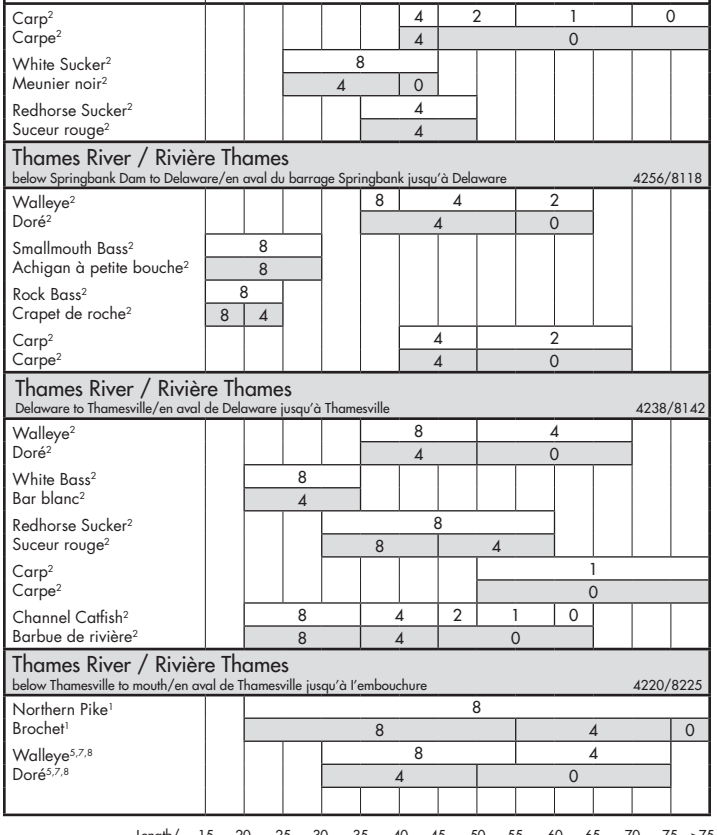

Southern Ontario/Sud de l'Ontario

General population/population générale

Sensitive population/population sensible – *Women of child-bearing age and children under 15/Les femmes en âge de procréer et les enfants de moins de 15 ans*

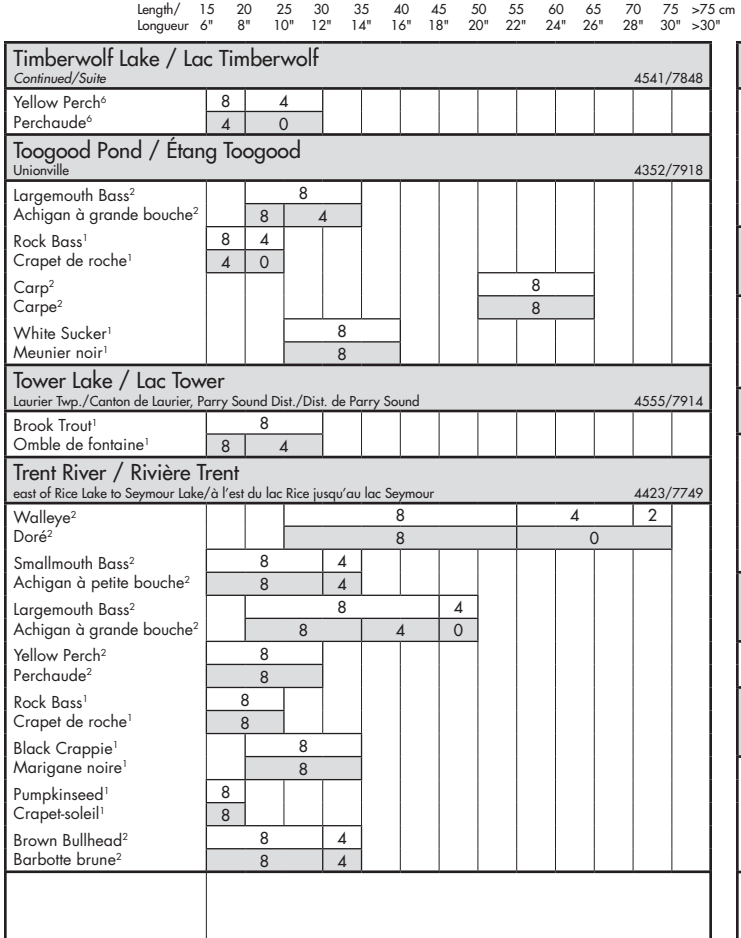
Length/ Longueur
15 6"
20 8"
25 10"
30 12"
35 14"
40 16"
45 18"
50 20"
55 22"
60 24"
65 26"
70 28"
75 30"
>75 cm >30"
Timberwolf Lake / Lac Timberwolf
Continued/Suite
4541/7848
Yellow Perch6
Perchaude6
8
4
4
0
Toogood Pond / Étang Toogood
Unionville
4352/7918
Largemouth Bass2
Achigan à grande bouche2
Rock Bass1
Crapet de roche1
Carp2
Carpe2
White Sucker1
Meunier noir1
8
4
8
4
8
0
8
8
8
8
Tower Lake / Lac Tower
Laurier Twp./Canton de Laurier, Parry Sound Dist./Dist. de Parry Sound
4555/7914
Brook Trout1
Omble de fontaine1
8
8
4
Trent River / Rivière Trent
east of Rice Lake to Seymour Lake/à l'est du lac Rice jusqu'au lac Seymour
4423/7749
Walleye2
Doré2
Smallmouth Bass2
Achigan à petite bouche2
Largemouth Bass2
Achigan à grande bouche2
Yellow Perch2
Perchaude2
Rock Bass1
Crapet de roche1
Black Crappie1
Marigane noire1
Pumpkinseed1
Crapet-soleil1
Brown Bullhead2
Barbotte brune2
8
4
2
8
0
8
4
8
4
8
4
0
8
8
8
8
8
8
8
8
8
4
8
4

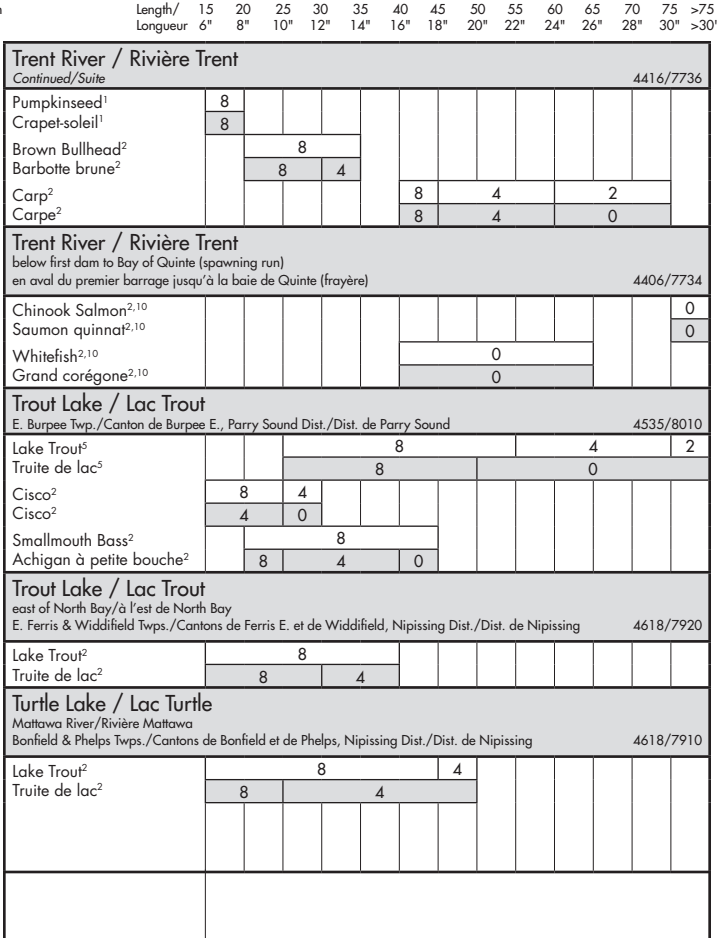
Length/ Longueur
15 6"
20 8"
25 10"
30 12"
35 14"
40 16"
45 18"
50 20"
55 22"
60 24"
65 26"
70 28"
75 30"
>75 cm >30"
Trent River / Rivière Trent
Continued/Suite
4416/7736
Pumpkinseed1
Crapet-soleil1
Brown Bullhead2
Barbotte brune2
Carp2
Carpe2
8
8
8
8
4
8
4
2
8
4
0
Trent River / Rivière Trent
below first dam to Bay of Quinte (spawning run)
en aval du premier barrage jusqu'à la baie de Quinte (frayère)
4406/7734
Chinook Salmon2,10
Saumon quinnat2,10
Whitefish2,10
Grand corégone2,10
0
0
0
0
Trout Lake / Lac Trout
E. Burpee Twp./Canton de Burpee E., Parry Sound Dist./Dist. de Parry Sound
4535/8010
Lake Trout5
Truite de lac5
Cisco2
Cisco2
Smallmouth Bass2
Achigan à petite bouche2
8
4
2
8
0
8
4
4
0
8
8
4
0
Trout Lake / Lac Trout
east of North Bay/à l'est de North Bay
E. Ferris & Widdifield Twps./Cantons de Ferris E. et de Widdifield, Nipissing Dist./Dist. de Nipissing
4618/7920
Lake Trout2
Truite de lac2
8
8
4
Turtle Lake / Lac Turtle
Mattawa River/Rivière Mattawa
Bonfield & Phelps Twps./Cantons de Bonfield et de Phelps, Nipissing Dist./Dist. de Nipissing
4618/7910
Lake Trout2
Truite de lac2
8
4
8
4

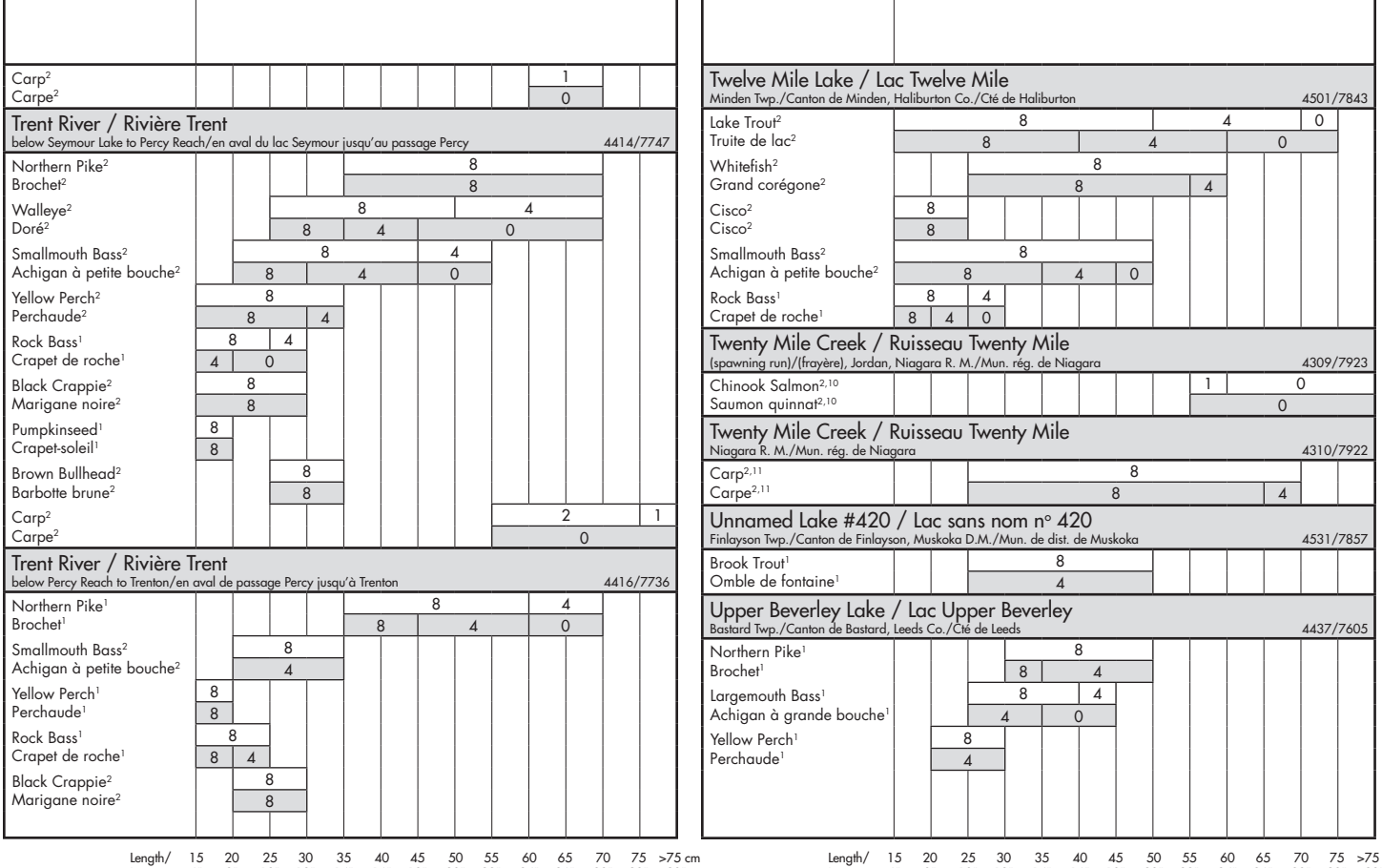

Southern Ontario/Sud de l'Ontario

General population/population générale

Sensitive population/population sensible – *Women of child-bearing age and children under 15/Les femmes en âge de procréer et les enfants de moins de 15 ans*

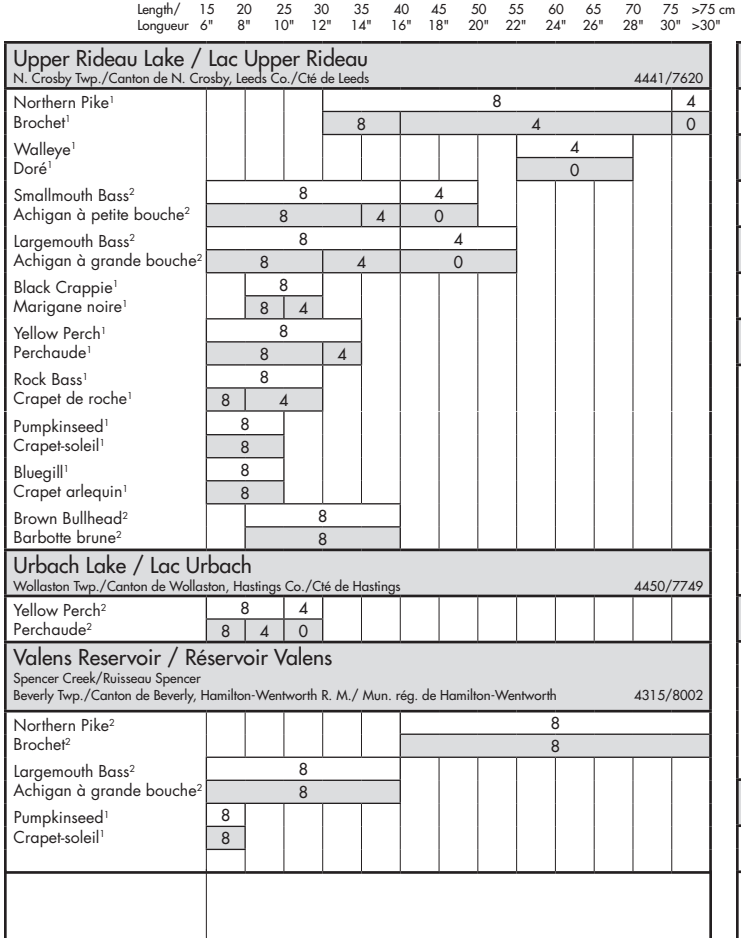
Length/ Longueur
15 6"
20 8"
25 10"
30 12"
35 14"
40 16"
45 18"
50 20"
55 22"
60 24"
65 26"
70 28"
75 30"
>75 cm >30"
Upper Rideau Lake / Lac Upper Rideau
N. Crosby Twp./Canton de N. Crosby, Leeds Co./Cté de Leeds
4441/7620
Northern Pike1
Brochet1
Walleye1
Doré1
Smallmouth Bass2
Achigan à petite bouche2
Largemouth Bass2
Achigan à grande bouche2
Black Crappie1
Marigane noire1
Yellow Perch1
Perchaude1
Rock Bass1
Crapet de roche1
Pumpkinseed1
Crapet-soleil1
Bluegill1
Crapet arlequin1
Brown Bullhead2
Barbotte brune2
Urbach Lake / Lac Urbach
Wollaston Twp./Canton de Wollaston, Hastings Co./Cté de Hastings
4450/7749
Yellow Perch2
Perchaude2
Valens Reservoir / Réservoir Valens
Spencer Creek/Ruisseau Spencer
Beverly Twp./Canton de Beverly, Hamilton-Wentworth R. M./ Mun. rég. de Hamilton-Wentworth
4315/8002
Northern Pike2
Brochet2
Largemouth Bass2
Achigan à grande bouche2
Pumpkinseed1
Crapet-soleil1
Wahwashkesh Lake / Lac Wahwashkesh
McKenzie Twp./Canton de McKenzie, Parry Sound Dist./Dist. de Parry Sound
4543/8002
Smallmouth Bass1
Achigan à petite bouche1
Wainfleet Marsh / Marais Wainfleet
Wainfleet Twp./Canton de Wainfleet, Niagara R. M./Mun. rég. de Niagara
4255/7918
Carp4
Carpe4
Walker Lake / Lac Walker
Sinclair Twp./Canton de Sinclair, Muskoka D. M./Mun. de dist. de Muskoka
4523/7905
Smallmouth Bass2
Achigan à petite bouche2
Waseosa Lake / Lac Waseosa
Chaffey Twp./Canton de Chaffey, Muskoka D. M./Mun. de dist. de Muskoka
4524/7917
Lake Trout2
Truite de lac2
Brook Trout2
Omble de fontaine2
Smallmouth Bass2
Achigan à petite bouche2
Yellow Perch1
Perchaude1
White Sucker1
Meunier noir1
Waterford Lakes / Lacs de Waterford
Townsend Twp./Canton de Townsend, Haldimand-Norfolk R. M./Mun. rég. de Haldimand-Norfolk
4256/8019
Largemouth Bass2
Achigan à grande bouche2
Black Crappie2
Marigane noire2
Carp2
Carpe2
Wauquimakog Lake / Lac Wauquimakog
Wilson & Mills Twps./Cantons de Wilson et de Mills, Parry Sound Dist./Dist. de Parry Sound
4554/8000
Walleye1
Doré1

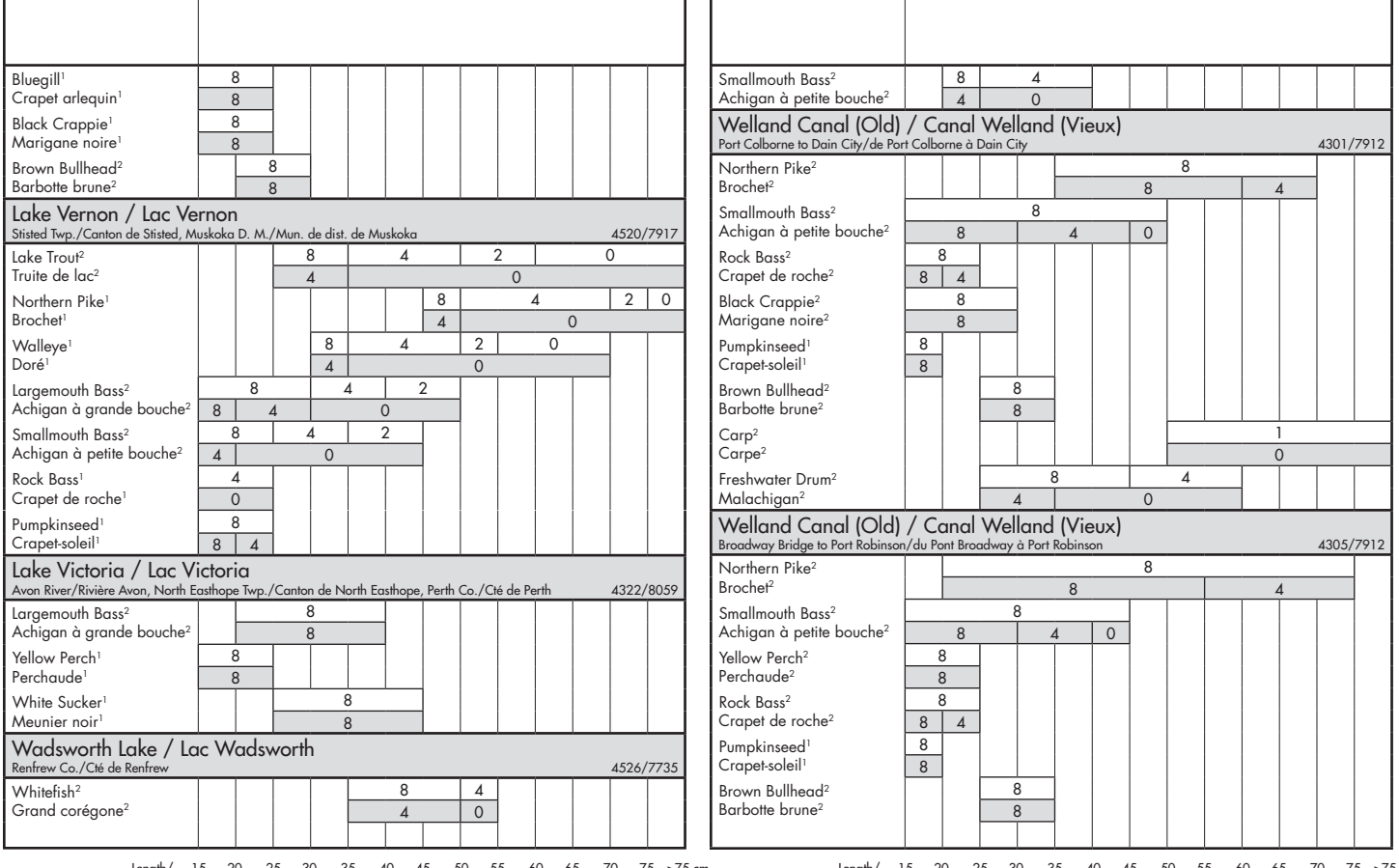

General population/population générale

Sensitive population/population sensible – *Women of child-bearing age and children under 15/Les femmes en âge de procréer et les enfants de moins de 15 ans*

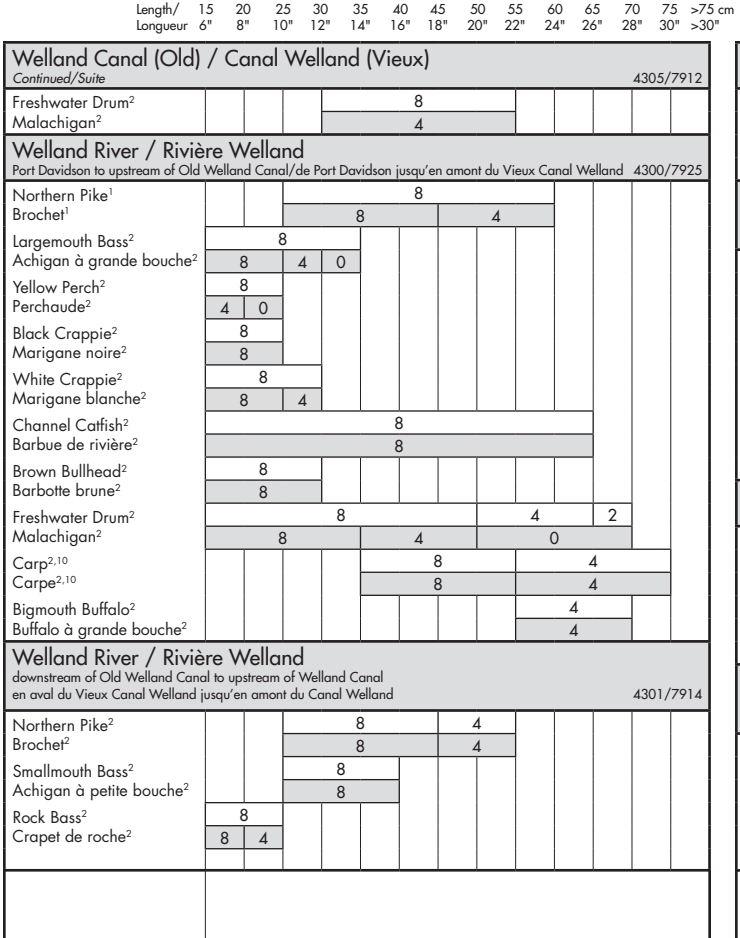
Length/ Longueur
15 6"
20 8"
25 10"
30 12"
35 14"
40 16"
45 18"
50 20"
55 22"
60 24"
65 26"
70 28"
75 30"
>75 cm >30"
Welland Canal (Old) / Canal Welland (Vieux)
Continued/Suite
4305/7912
Freshwater Drum2
Malachigan2
Welland River / Rivière Welland
Port Davidson to upstream of Old Welland Canal/de Port Davidson jusqu'en amont du Vieux Canal Welland
4300/7925
Northern Pike1
Brochet1
Largemouth Bass2
Achigan à grande bouche2
Yellow Perch2
Perchaude2
Black Crappie2
Marigane noire2
White Crappie2
Marigane blanche2
Channel Catfish2
Barbue de rivière2
Brown Bullhead2
Barbotte brune2
Freshwater Drum2
Malachigan2
Carp2,10
Carpe2,10
Bigmouth Buffalo2
Buffalo à grande bouche2
Welland River / Rivière Welland
downstream of Old Welland Canal to upstream of Welland Canal
en aval du Vieux Canal Welland jusqu'en amont du Canal Welland
4301/7914
Northern Pike2
Brochet2
Smallmouth Bass2
Achigan à petite bouche2
Rock Bass2
Crapet de roche2

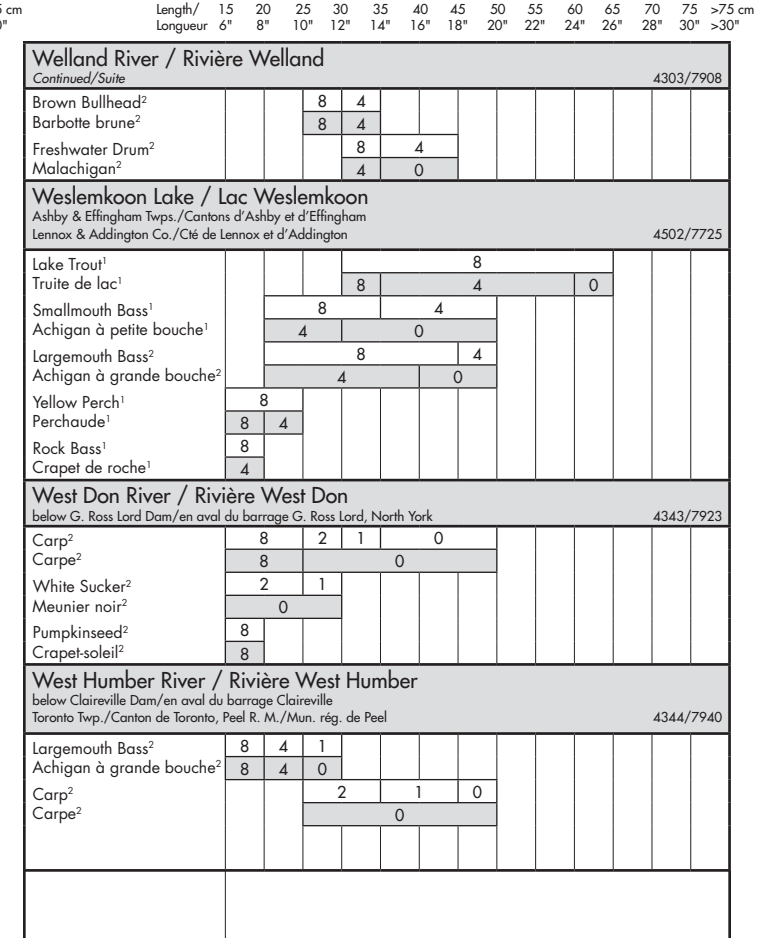
Length/ Longueur
15 6"
20 8"
25 10"
30 12"
35 14"
40 16"
45 18"
50 20"
55 22"
60 24"
65 26"
70 28"
75 30"
>75 cm >30"
Welland River / Rivière Welland
Continued/Suite
4303/7908
Brown Bullhead2
Barbotte brune2
Freshwater Drum2
Malachigan2
Weslemkoon Lake / Lac Weslemkoon
Ashby & Effingham Twps./Cantons d'Ashby et d'Effingham
Lennox & Addington Co./Cté de Lennox et d'Addington
4502/7725
Lake Trout1
Truite de lac1
Smallmouth Bass1
Achigan à petite bouche1
Largemouth Bass2
Achigan à grande bouche2
Yellow Perch1
Perchaude1
Rock Bass1
Crapet de roche1
West Don River / Rivière West Don
below G. Ross Lord Dam/en aval du barrage G. Ross Lord, North York
4343/7923
Carp2
Carpe2
White Sucker2
Meunier noir2
Pumpkinseed2
Crapet-soleil2
West Humber River / Rivière West Humber
below Claireville Dam/en aval du barrage Claireville
Toronto Twp./Canton de Toronto, Peel R. M./Mun. rég. de Peel
4344/7940
Largemouth Bass2
Achigan à grande bouche2
Carp2
Carpe2

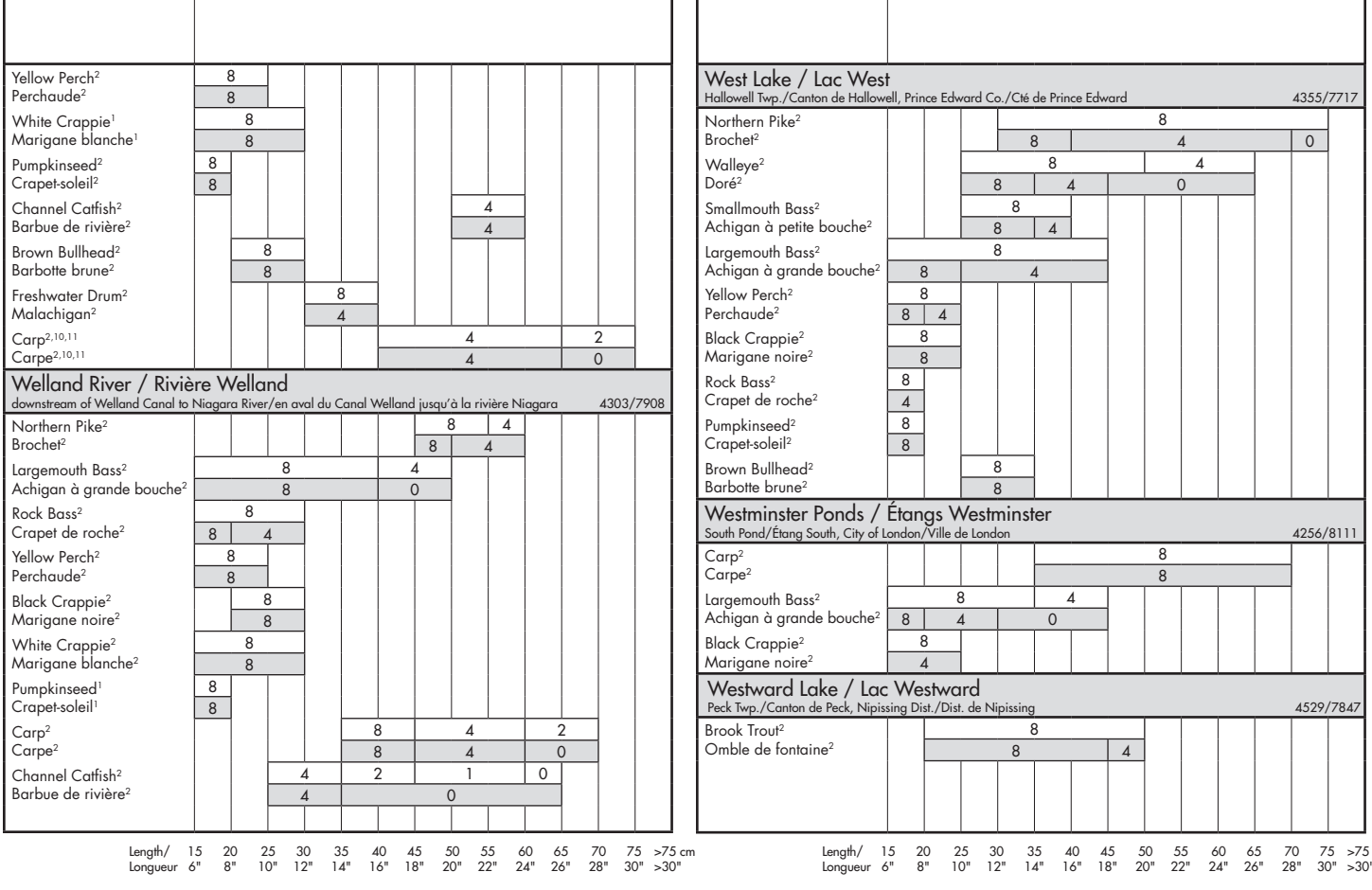

General population/population générale

Sensitive population/population sensible – *Women of child-bearing age and children under 15/Les femmes en âge de procréer et les enfants de moins de 15 ans*

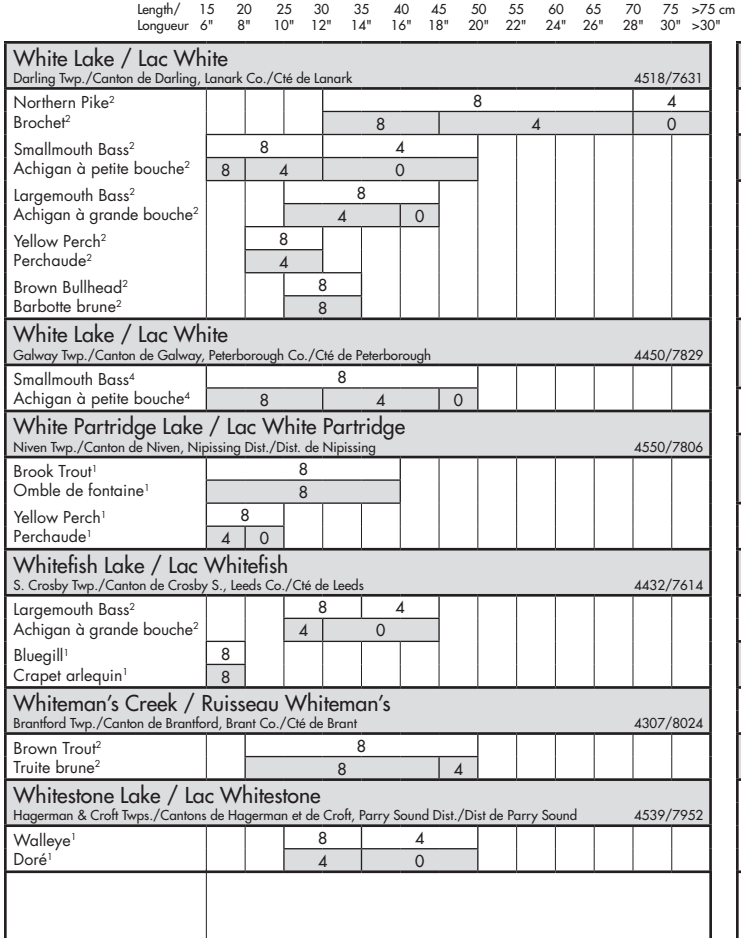
Length/ Longueur
15 6"
20 8"
25 10"
30 12"
35 14"
40 16"
45 18"
50 20"
55 22"
60 24"
65 26"
70 28"
75 30"
>75 cm >30"
White Lake / Lac White
Darling Twp./Canton de Darling, Lanark Co./Cté de Lanark
4518/7631
Northern Pike[2]
Brochet[2]
Smallmouth Bass[2]
Achigan à petite bouche[2]
Largemouth Bass[2]
Achigan à grande bouche[2]
Yellow Perch[2]
Perchaude[2]
Brown Bullhead[2]
Barbotte brune[2]
White Lake / Lac White
Galway Twp./Canton de Galway, Peterborough Co./Cté de Peterborough
4450/7829
Smallmouth Bass[4]
Achigan à petite bouche[4]
White Partridge Lake / Lac White Partridge
Niven Twp./Canton de Niven, Nipissing Dist./Dist. de Nipissing
4550/7806
Brook Trout[1]
Omble de fontaine[1]
Yellow Perch[1]
Perchaude[1]
Whitefish Lake / Lac Whitefish
S. Crosby Twp./Canton de Crosby S., Leeds Co./Cté de Leeds
4432/7614
Largemouth Bass[2]
Achigan à grande bouche[2]
Bluegill[1]
Crapet arlequin[1]
Whiteman's Creek / Ruisseau Whiteman's
Brantford Twp./Canton de Brantford, Brant Co./Cté de Brant
4307/8024
Brown Trout[2]
Truite brune[2]
Whitestone Lake / Lac Whitestone
Hagerman & Croft Twps./Cantons de Hagerman et de Croft, Parry Sound Dist./Dist de Parry Sound
4539/7952
Walleye[1]
Doré[1]
Length/ Longueur
15 6"
20 8"
25 10"
30 12"
35 14"
40 16"
45 18"
50 20"
55 22"
60 24"
65 26"
70 28"
75 30"
>75 cm >30"
Wilcox Lake / Lac Wilcox
Continued/Suite
4357/7926
Carp[2]
Carpe[2]
Wildwood Reservoir / Réservoir Wildwood
Zorra Twp./Canton de Zorra, Oxford Co./Cté. d'Oxford
4314/8102
Northern Pike[1]
Brochet[1]
Largemouth Bass[2]
Achigan à grande bouche[2]
White Sucker[1]
Meunier noir[1]
Willow Creek / Ruisseau Willow
Minesing Swamp/Marécage Minesing
Sunnidale & Vespra Twps./Cantons de Sunnidale et de Vespra, Simcoe Co./Cté de Simcoe
4423/7951
Northern Pike[1]
Brochet[1]
Willow Creek / Ruisseau Willow
west of George Lake/à l'ouest du lac George
St. Edmunds Twp./Canton de St. Edmunds, Bruce Co./Cté de Bruce
4510/8135
Brown Trout[2]
Truite brune[2]
Wilmot Creek / Ruisseau Wilmot
Orono, Durham R. M./Mun. rég. de Durham
4359/7837
Brown Trout[2]
Truite brune[2]
Wolf Lake / Lac Wolf
Tudor Twp./Canton de Tudor, Hastings Co./Cté de Hastings
4442/7732
Largemouth Bass[1]
Achigan à grande bouche[1]
Wolfe Lake / Lac Wolfe
Bedford Twp./Canton de Bedford, Frontenac Co./Cté. de Frontenac
4441/7630
Northern Pike[1]
Brochet[1]
Walleye[1]
Doré[1]

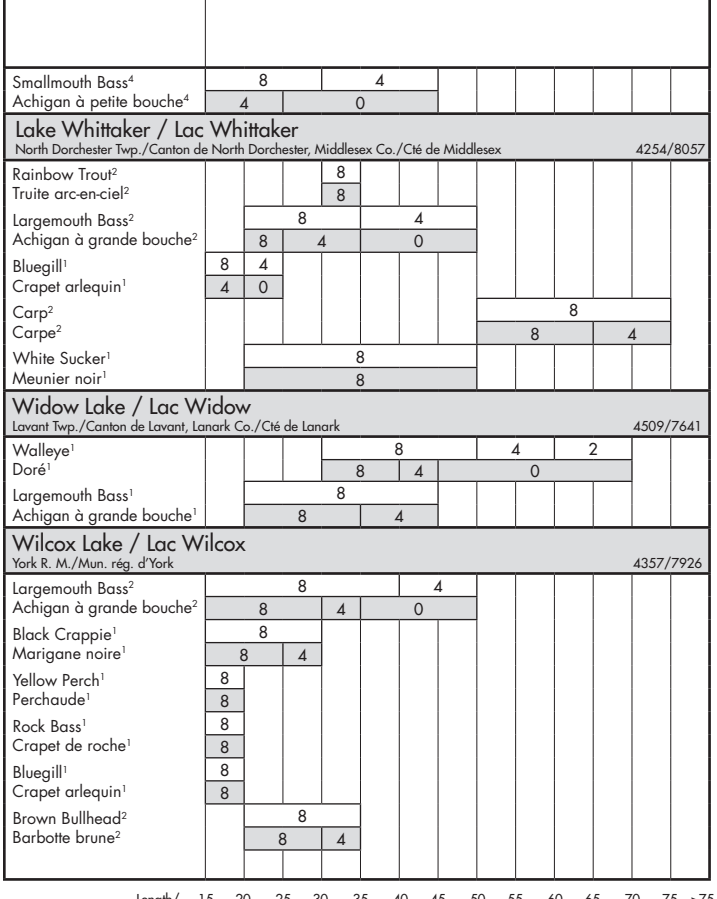

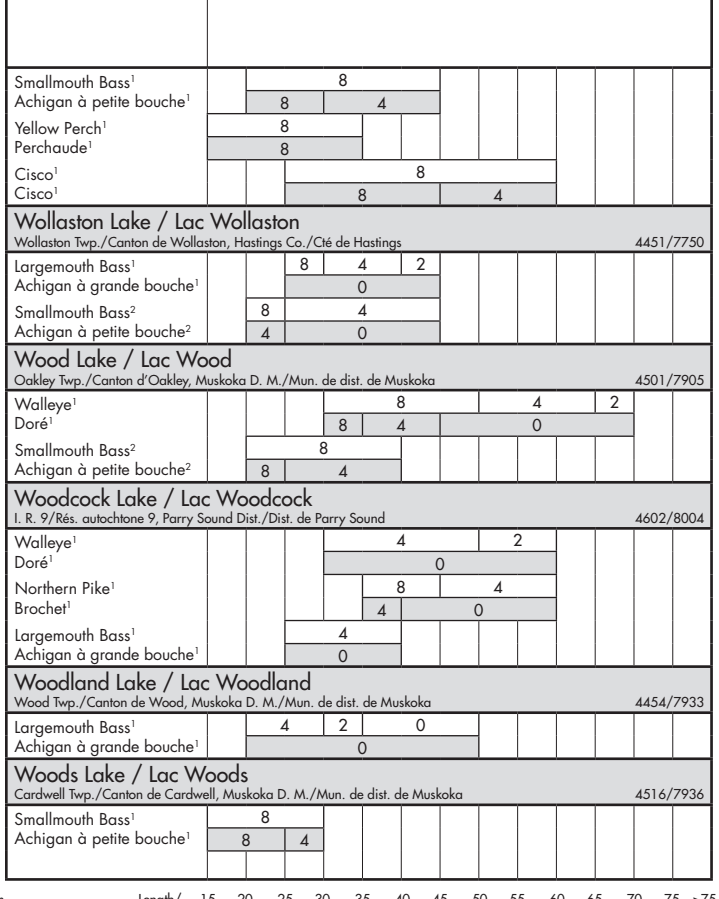

General population/population générale

Sensitive population/population sensible – *Women of child-bearing age and children under 15/Les femmes en âge de procréer et les enfants de moins de 15 ans*

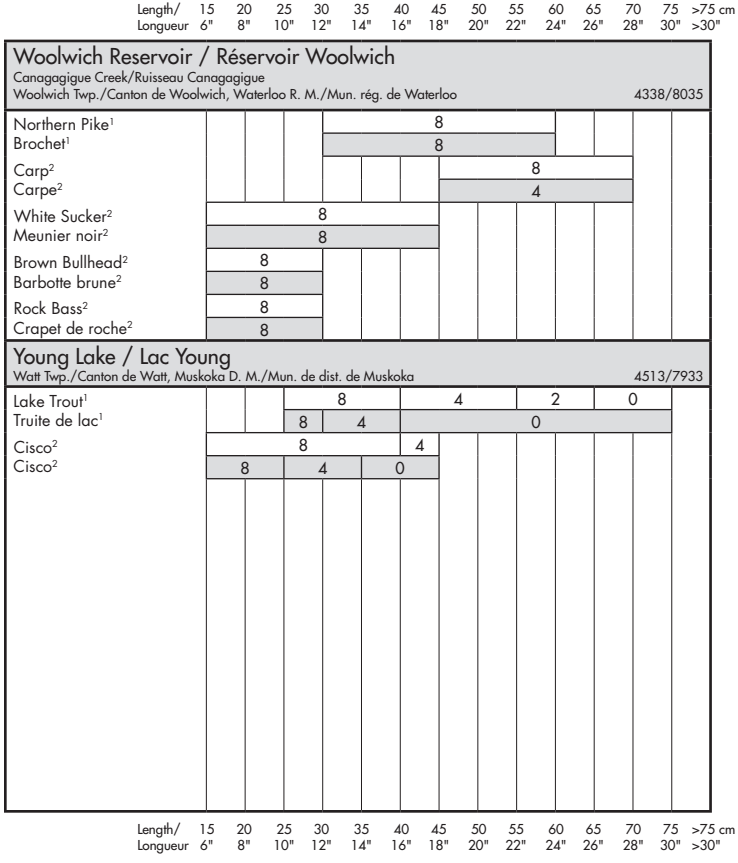

General population/population générale

Sensitive population/population sensible – *Women of child-bearing age and children under 15/Les femmes en âge de procréer et les enfants de moins de 15 ans*

Northern Ontario
Nord de l'Ontario

Length/ Longueur: 15 6" | 20 8" | 25 10" | 30 12" | 35 14" | 40 16" | 45 18" | 50 20" | 55 22" | 60 24" | 65 26" | 70 28" | 75 30" | >75 cm >30"

Lake Abitibi / Lac Abitibi

Cochrane Dist./Dist. de Cochrane — 4842/7945

Northern Pike[1] / Brochet[1]	8 | 4 | 2 / 8 | 4 | 0
Walleye[2] / Doré[2]	8 | 4 / 8 | 4 | 0
Sauger[1] / Doré noir[1]	8 | 4 | 2 / 8 | 4 | 0
Yellow Perch[1] / Perchaude[1]	8 / 8 | 4 | 0
Whitefish[1] / Grand corégone[1]	8 / 8 | 4
Goldeye[2] / Laquaiche aux yeux d'or[2]	8 | 4 / 4 | 0
Cisco[1] / Cisco[1]	8 / 8
Longnose Sucker[1] / Meunier rouge[1]	8 | 4 / 8 | 4 | 0
White Sucker[1] / Meunier noir[1]	8 / 8 | 4
Brown Bullhead[1] / Barbotte brune[1]	8 / 8
Ling[1] / Lotte[1]	8 / 8 | 4
Freshwater Drum[1] / Malachigan[1]	8 / 8 | 4

Abitibi River / Rivière Abitibi

Edwards Creek/Ruisseau Edwards, Cochrane Dist./Dist. de Cochrane — 4847/8030

Walleye[6] / Doré[6]	4 | 2 / 0

Abitibi River / Rivière Abitibi

between Twin Falls G.S. and Iroquois Falls/entre Centrale électrique Twin Falls et les chutes Iroquois
Cochrane Dist./Dist. de Cochrane — 4835/8045

Northern Pike[1] / Brochet[1]	8 / 4 | 0

Abamasagi Lake / Lac Abamasagi
Thunder Bay Dist./Dist. de Thunder Bay — 5028/8715

- Northern Pike[1] / Brochet[1]: 8 | 4 | 0
- Walleye[1] / Doré[1]: 8 | 4 | 0
- Yellow Perch[1] / Perchaude[1]: 8 | 8
- Whitefish[1] / Grand corégone[1]: 8 | 8
- Cisco[1] / Cisco[1]: 8 | 8
- White Sucker[1] / Meunier noir[1]: 8 | 8

Abbotsford Lake / Lac Abbotsford
Abbotsford Twp./Canton d'Abbotsford, Cochrane Dist./Dist. de Cochrane — 4908/7947

- Brook Trout[1] / Omble de fontaine[1]: 8 | 8 | 4 | 0

Aberdeen (Bass) Lake / Lac Aberdeen (Bass)
Aberdeen Twp./Canton d'Aberdeen, Algoma Dist./Dist. d'Algoma — 4631/8349

- Northern Pike[1] / Brochet[1]: 8 | 4 | 8 | 4 | 0
- Walleye[1] / Doré[1]: 8 | 4 | 8 | 4 | 0
- Smallmouth Bass[2] / Achigan à petite bouche[2]: 8 | 4 | 8 | 4 | 0
- Yellow Perch[1] / Perchaude[1]: 8 | 8
- Rock Bass[1] / Crapet de roche[1]: 8 | 4 | 0

Abimatinu Lake / Lac Abimatinu
Adanac Twp./Canton d'Adanac, Cochrane Dist./Dist. de Cochrane — 4933/8135

- Cisco[1] / Cisco[1]: 8 | 8 | 4

Length/Longueur: 15 6" | 20 8" | 25 10" | 30 12" | 35 14" | 40 16" | 45 18" | 50 20" | 55 22" | 60 24" | 65 26" | 70 28" | 75 30" | >75 cm >30"

- Walleye[1] / Doré[1]: 8 | 0
- Longnose Sucker[1] / Meunier rouge[1]: 8 | 4 | 4 | 0

Abitibi River / Rivière Abitibi
below Long Sault Rapids to Island Falls/en aval des rapides Long Sault jusqu'aux chutes Island
Cochrane Dist./Dist. de Cochrane — 4913/8102

- Northern Pike[1] / Brochet[1]: 8 | 4 | 4 | 0
- Walleye[6] / Doré[6]: 4 | 2 | 0 | 0
- Longnose Sucker[1] / Meunier rouge[1]: 8 | 4 | 0

Abitibi River / Rivière Abitibi
below Island Falls to Abitibi Canyon/en aval des chutes Island jusqu'au canyon Abitibi
Cochrane Dist./Dist. de Cochrane — 4953/8129

- Northern Pike[6] / Brochet[6]: 4 | 2 | 0 | 0
- Walleye[6] / Doré[6]: 4 | 2 | 0 | 0
- Longnose Sucker[1] / Meunier rouge[1]: 8 | 8 | 4
- Sturgeon[2] / Esturgeon de lac[2]: 4 | 0

Abitibi River / Rivière Abitibi
below Abitibi Canyon to Otter Rapids/en aval du canyon Abitibi jusqu'aux chutes Otter
Cochrane Dist./Dist. de Cochrane — 5002/8137

- Northern Pike[5] / Brochet[5]: 8 | 4 | 8 | 4 | 0
- Walleye[5] / Doré[5]: 8 | 4 | 2 | 0 | 4 | 0
- Goldeye[5] / Laquaiche aux yeux d'or[5]: 8 | 4 | 4 | 0
- Sturgeon[1] / Esturgeon de lac[1]: 8 | 8 | 0

Length/Longueur: 15 6" | 20 8" | 25 10" | 30 12" | 35 14" | 40 16" | 45 18" | 50 20" | 55 22" | 60 24" | 65 26" | 70 28" | 75 30" | >75 cm >30"

General population/population générale
Sensitive population/population sensible – *Women of child-bearing age and children under 15/Les femmes en âge de procréer et les enfants de moins de 15 ans*

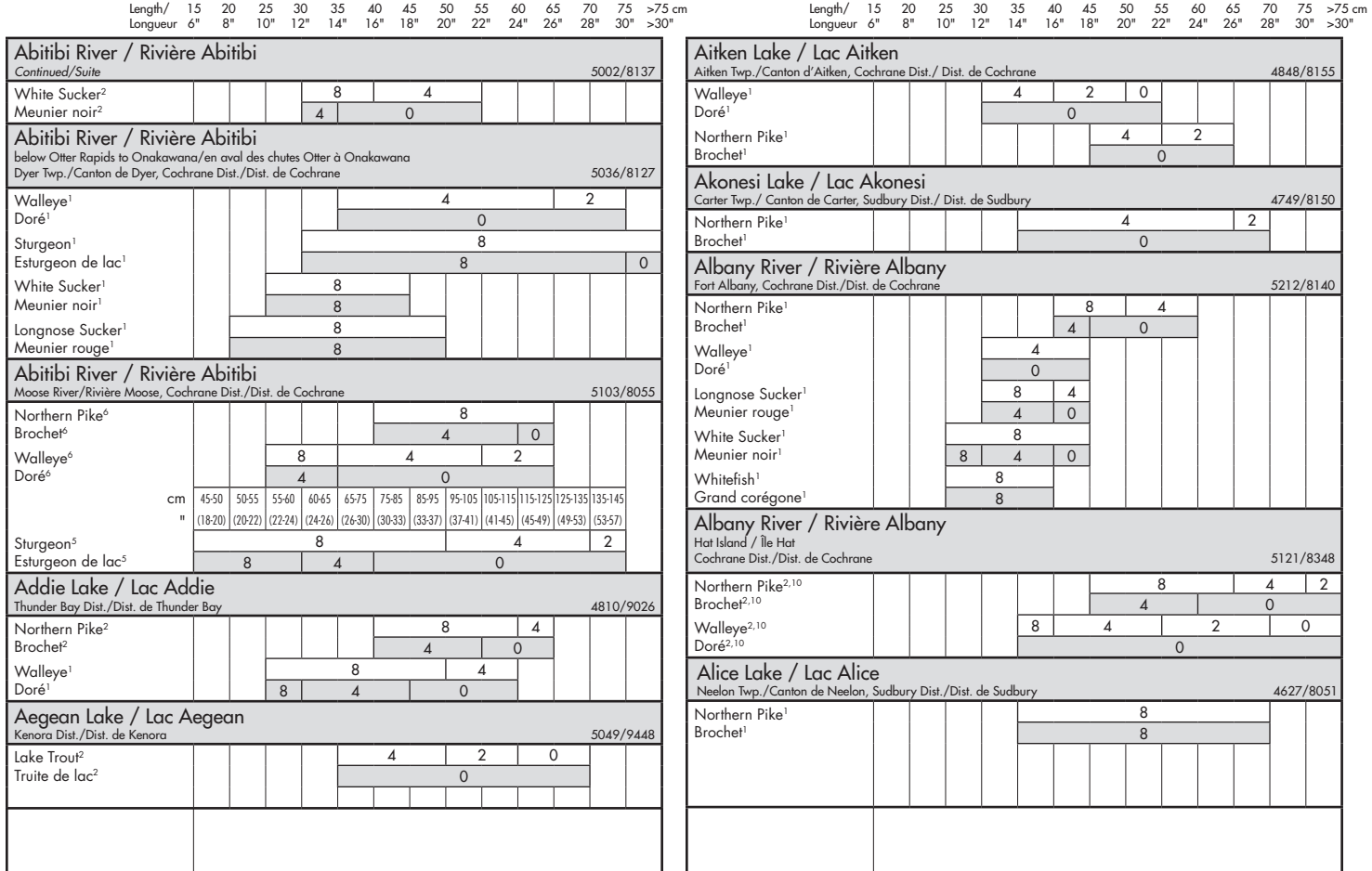
Length/ Longueur
15 6"
20 8"
25 10"
30 12"
35 14"
40 16"
45 18"
50 20"
55 22"
60 24"
65 26"
70 28"
75 30"
>75 cm >30"
Abitibi River / Rivière Abitibi
Continued/Suite
5002/8137
White Sucker2
Meunier noir2
8
4
4
0
Abitibi River / Rivière Abitibi
below Otter Rapids to Onakawana/en aval des chutes Otter à Onakawana
Dyer Twp./Canton de Dyer, Cochrane Dist./Dist. de Cochrane
5036/8127
Walleye1
Doré1
4
2
0
Sturgeon1
Esturgeon de lac1
8
8
0
White Sucker1
Meunier noir1
8
8
Longnose Sucker1
Meunier rouge1
8
8
Abitibi River / Rivière Abitibi
Moose River/Rivière Moose, Cochrane Dist./Dist. de Cochrane
5103/8055
Northern Pike6
Brochet6
8
4
0
Walleye6
Doré6
8
4
2
4
0
cm
45-50
50-55
55-60
60-65
65-75
75-85
85-95
95-105
105-115
115-125
125-135
135-145
"
(18-20)
(20-22)
(22-24)
(24-26)
(26-30)
(30-33)
(33-37)
(37-41)
(41-45)
(45-49)
(49-53)
(53-57)
Sturgeon5
Esturgeon de lac5
8
4
2
8
4
0
Addie Lake / Lac Addie
Thunder Bay Dist./Dist. de Thunder Bay
4810/9026
Northern Pike2
Brochet2
8
4
4
0
Walleye1
Doré1
8
4
8
4
0
Aegean Lake / Lac Aegean
Kenora Dist./Dist. de Kenora
5049/9448
Lake Trout2
Truite de lac2
4
2
0
0
Aitken Lake / Lac Aitken
Aitken Twp./Canton d'Aitken, Cochrane Dist./ Dist. de Cochrane
4848/8155
Walleye1
Doré1
4
2
0
0
Northern Pike1
Brochet1
4
2
0
Akonesi Lake / Lac Akonesi
Carter Twp./ Canton de Carter, Sudbury Dist./ Dist. de Sudbury
4749/8150
Northern Pike1
Brochet1
4
2
0
Albany River / Rivière Albany
Fort Albany, Cochrane Dist./Dist. de Cochrane
5212/8140
Northern Pike1
Brochet1
8
4
4
0
Walleye1
Doré1
4
0
Longnose Sucker1
Meunier rouge1
8
4
4
0
White Sucker1
Meunier noir1
8
8
4
0
Whitefish1
Grand corégone1
8
8
Albany River / Rivière Albany
Hat Island / Île Hat
Cochrane Dist./Dist. de Cochrane
5121/8348
Northern Pike2,10
Brochet2,10
8
4
2
4
0
Walleye2,10
Doré2,10
8
4
2
0
0
Alice Lake / Lac Alice
Neelon Twp./Canton de Neelon, Sudbury Dist./Dist. de Sudbury
4627/8051
Northern Pike1
Brochet1
8
8

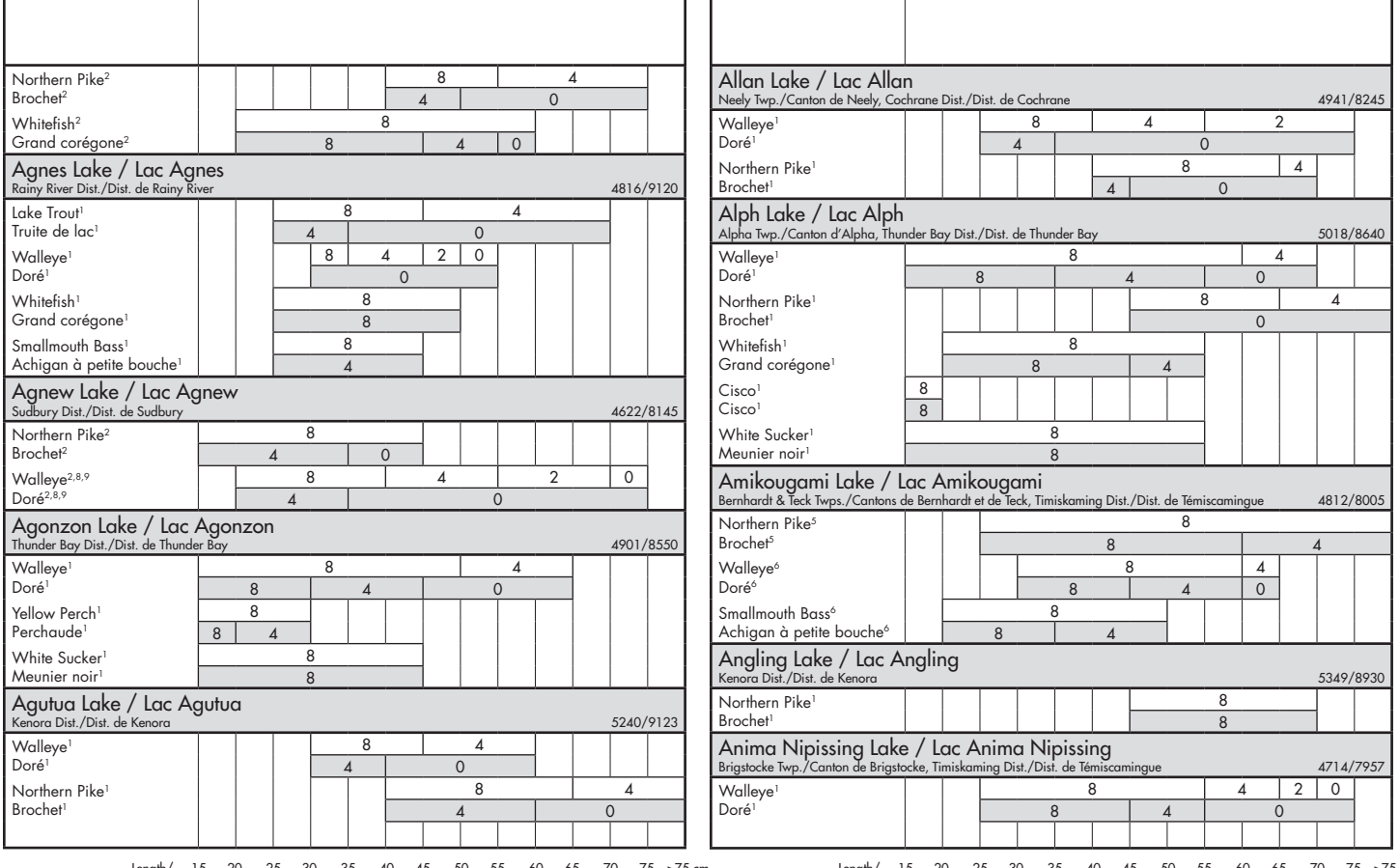

General population/population générale

Sensitive population/population sensible – *Women of child-bearing age and children under 15/Les femmes en âge de procréer et les enfants de moins de 15 ans*

Length/Longueur: 15 6" | 20 8" | 25 10" | 30 12" | 35 14" | 40 16" | 45 18" | 50 20" | 55 22" | 60 24" | 65 26" | 70 28" | 75 30" | >75 cm >30"

Anjigami Lake / Lac Anjigami
Restoule, Redsky & Nebonaionquet Twps./Cantons de Restoule, de Redsky et de Nebonaionquet, Algoma Dist./Dist. d'Algoma — 4750/8436

Northern Pike[4] / Brochet[4]							8	4						
								0						
Walleye[4] / Doré[4]			8		4		2		0					
			4				0							

Antrim Lake / Lac Antrim
Antrim Twp./Canton d'Antrim, Sudbury Dist./Dist. de Sudbury — 4656/8137

Smallmouth Bass[2] / Achigan à petite bouche[2]					8	4								
					4	0								

Apungsisagen (Lower Steeprock) Lake / Lac Apungsisagen (Lac Lower Steeprock)
Freeborn Twp./Canton de Freeborn, Rainy River Dist./Dist. de Rainy River — 4846/9141

Northern Pike[2] / Brochet[2]					8			4					2	
					8	4		0						
Walleye[2] / Doré[2]			8			4			2					
		4			0									
Yellow Perch[1] / Perchaude[1]	8													
	8													
White Sucker[1] / Meunier noir[1]					8									
					8	4								

Aquatuk Lake / Lac Aquatuk
Kenora Dist./Dist. de Kenora — 5422/8433

Northern Pike[2] / Brochet[2]							8						4	
							8	4		0				

Ara Lake / Lac Ara
Thunder Bay Dist./Dist. de Thunder Bay — 5033/8728

Walleye[6] / Doré[6]							8					4		
	8				4				0					
Northern Pike[6] / Brochet[6]							8							
							8					4		0
Yellow Perch[6] / Perchaude[6]			8											
	8		4											
Whitefish[6] / Grand corégone[5]					8									
					8									

Asipoquobah Lake / Lac Asipoquobah
Kenora Dist./Dist. de Kenora — 5340/9115

Walleye[1] / Doré[1]							8			4				
			4				0							

Astonish Lake / Lac Astonish
Nicholas Twp./Canton de Nicholas, Algoma Dist./Dist. d'Algoma — 4634/8251

Brook Trout[2] / Omble de fontaine[2]							8							
	8				4									

Athelstane Lake / Lac Athelstane
Thunder Bay Dist./Dist. de Thunder Bay — 4846/9012

Lake Trout[2] / Truite de lac[2]											8			
											4			
Northern Pike[1] / Brochet[1]							8							
							8			4				
Walleye[1] / Doré[1]					8					4		2		
				8		4			0					
Smallmouth Bass[2] / Achigan à petite bouche[2]					8									
				8		4								

Atikomik Lake / Lac Atikomik
Kenora Dist./Dist. de Kenora — 5259/9120

Walleye[2] / Doré[2]							4							
							0							

Attawapiskat River / Rivière Attawapiskat
at Missisa River/à la rivière Missisa, Kenora Dist./Dist. de Kenora — 5301/8453

Sturgeon[2] / Esturgeon de lac[2]											8			
											8		4	

Attawapiskat River / Rivière Attawapiskat
upstream of DeBeers / en amont de DeBeers
Kenora Dist./Dist. de Kenora — 5255/8402

Northern Pike[2] / Brochet[2]									4					
									0					

Attawapiskat River / Rivière Attawapiskat
downstream of DeBeers / en aval de DeBeers
Kenora Dist./Dist. de Kenora — 5253/8338

Northern Pike[2,10] / Brochet[2,10]							4							
							0							

Cisco[6] 8
Cisco[6] 8
White Sucker[6] 8
Meunier noir[6] 8

Aramis Lake / Lac Aramis
Rainy River Dist./Dist. de Rainy River — 4844/9123

Northern Pike[2] 4
Brochet[2] 0
Walleye[2] 4 2
Doré[2] 0

Arrowroot Lake / Lac Arrowroot
Thunder Bay Dist./Dist. de Thunder Bay — 4906/8909

Northern Pike[2] 8 4
Brochet[2] 4 0
Walleye[1] 8 4
Doré[1] 4 0
Smallmouth Bass[2] 8
Achigan à petite bouche[2] 4

Ashigami Lake / Lac Ashigami
Davis & Scadding Twps./Cantons de Davis et de Scadding, Sudbury Dist./Dist. de Sudbury — 4739/8034

Walleye[6] 8
Doré[6] 8 4
Smallmouth Bass[2] 8
Achigan à petite bouche[2] 8
Yellow Perch[6] 8
Perchaude[6] 8

Ashley Lake / Lac Ashley
Argyle Twp./Canton d'Argyle, Timiskaming Dist./Dist. de Témiscamingue — 4801/8049

Yellow Perch[1] 8
Perchaude[1] 8

Asinne Lake / Lac Asinne
Kenora Dist./Dist. de Kenora — 5250/8956

Walleye[1] 8
Doré[1] 4

Attawapiskat River / Rivière Attawapiskat
Attawapiskat, Kenora Dist./Dist. de Kenora — 5256/8224

Northern Pike[1] 8
Brochet[1] 8
Whitefish[1] 8
Grand corégone[1] 8
Longnose Sucker[1] 8
Meunier rouge[1] 8
White Sucker[1] 8
Meunier noir[1] 8

Aubinadong River / Rivière Aubinadong
northeast of Ranger Lake/nord-est du lac Ranger
Foulds & Cassidy Twps./Cantons de Foulds et de Cassidy, Sudbury Dist./Dist. de Sudbury — 4715/8317

Northern Pike[1] 8 4
Brochet[1] 0

Aubrey Lake / Lac Aubrey
Mississagi River/Rivière Mississagi, Martel Twp./Canton de Martel, Algoma Dist./Dist. d'Algoma — 4655/8313

Northern Pike[1] 8 4 2
Brochet[1] 0

Audrey Lake / Lac Audrey
Beardmore & Machin Twps./Cantons de Beardmore et de Machin, Cochrane Dist./Dist. de Cochrane — 4927/8203

Northern Pike[1] 8 4
Brochet[1] 4 0
Walleye[1] 4 2
Doré[1] 0

Austen Lake / Lac Austen
Hincks Twp./Canton de Hincks, Timiskaming Dist./Dist. de Témiscamingue — 4803/8103

Northern Pike[1] 8
Brochet[1] 8 4
Walleye[1] 8 4
Doré[1] 8 4 0

Avery Lake / Lac Avery
Avery Twp./Canton d'Avery, Kenora Dist./Dist. de Kenora — 4940/9222

Northern Pike[1] 8
Brochet[1] 8

Length/ Longueur	15 6"	20 8"	25 10"	30 12"	35 14"	40 16"	45 18"	50 20"	55 22"	60 24"	65 26"	70 28"	75 30"	>75 cm >30"

Length/ Longueur 15 6" 20 8" 25 10" 30 12" 35 14" 40 16" 45 18" 50 20" 55 22" 60 24" 65 26" 70 28" 75 30" >75 cm >30"

General population/population générale
Sensitive population/population sensible – *Women of child-bearing age and children under 15/Les femmes en âge de procréer et les enfants de moins de 15 ans*

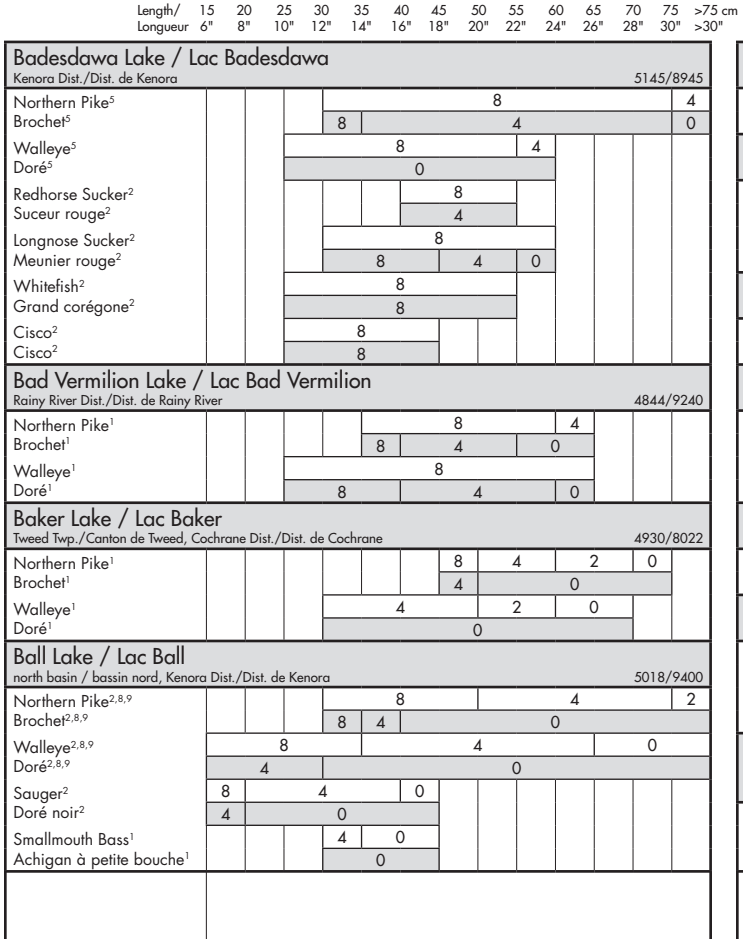
Length/ Longueur
15 6"
20 8"
25 10"
30 12"
35 14"
40 16"
45 18"
50 20"
55 22"
60 24"
65 26"
70 28"
75 30"
>75 cm >30"
Badesdawa Lake / Lac Badesdawa
Kenora Dist./Dist. de Kenora
5145/8945
Northern Pike5
Brochet5
Walleye5
Doré5
Redhorse Sucker2
Suceur rouge2
Longnose Sucker2
Meunier rouge2
Whitefish2
Grand corégone2
Cisco2
Cisco2
Bad Vermilion Lake / Lac Bad Vermilion
Rainy River Dist./Dist. de Rainy River
4844/9240
Northern Pike1
Brochet1
Walleye1
Doré1
Baker Lake / Lac Baker
Tweed Twp./Canton de Tweed, Cochrane Dist./Dist. de Cochrane
4930/8022
Northern Pike1
Brochet1
Walleye1
Doré1
Ball Lake / Lac Ball
north basin / bassin nord, Kenora Dist./Dist. de Kenora
5018/9400
Northern Pike2,8,9
Brochet2,8,9
Walleye2,8,9
Doré2,8,9
Sauger2
Doré noir2
Smallmouth Bass1
Achigan à petite bouche1

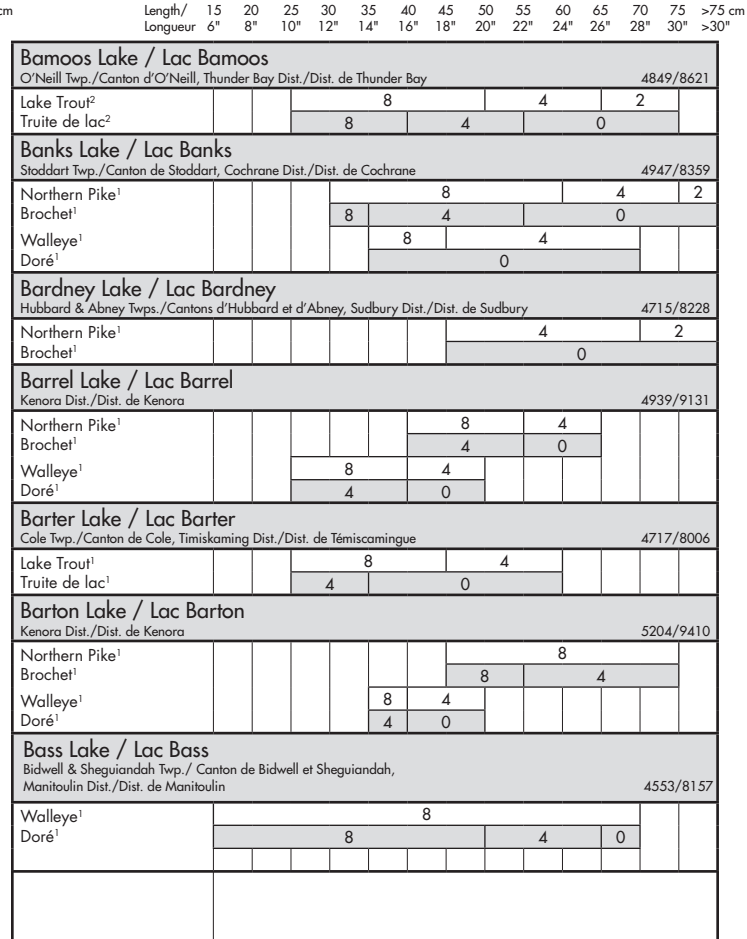
Length/ Longueur
15 6"
20 8"
25 10"
30 12"
35 14"
40 16"
45 18"
50 20"
55 22"
60 24"
65 26"
70 28"
75 30"
>75 cm >30"
Bamoos Lake / Lac Bamoos
O'Neill Twp./Canton d'O'Neill, Thunder Bay Dist./Dist. de Thunder Bay
4849/8621
Lake Trout2
Truite de lac2
Banks Lake / Lac Banks
Stoddart Twp./Canton de Stoddart, Cochrane Dist./Dist. de Cochrane
4947/8359
Northern Pike1
Brochet1
Walleye1
Doré1
Bardney Lake / Lac Bardney
Hubbard & Abney Twps./Cantons d'Hubbard et d'Abney, Sudbury Dist./Dist. de Sudbury
4715/8228
Northern Pike1
Brochet1
Barrel Lake / Lac Barrel
Kenora Dist./Dist. de Kenora
4939/9131
Northern Pike1
Brochet1
Walleye1
Doré1
Barter Lake / Lac Barter
Cole Twp./Canton de Cole, Timiskaming Dist./Dist. de Témiscamingue
4717/8006
Lake Trout1
Truite de lac1
Barton Lake / Lac Barton
Kenora Dist./Dist. de Kenora
5204/9410
Northern Pike1
Brochet1
Walleye1
Doré1
Bass Lake / Lac Bass
Bidwell & Sheguiandah Twp./ Canton de Bidwell et Sheguiandah, Manitoulin Dist./Dist. de Manitoulin
4553/8157
Walleye1
Doré1

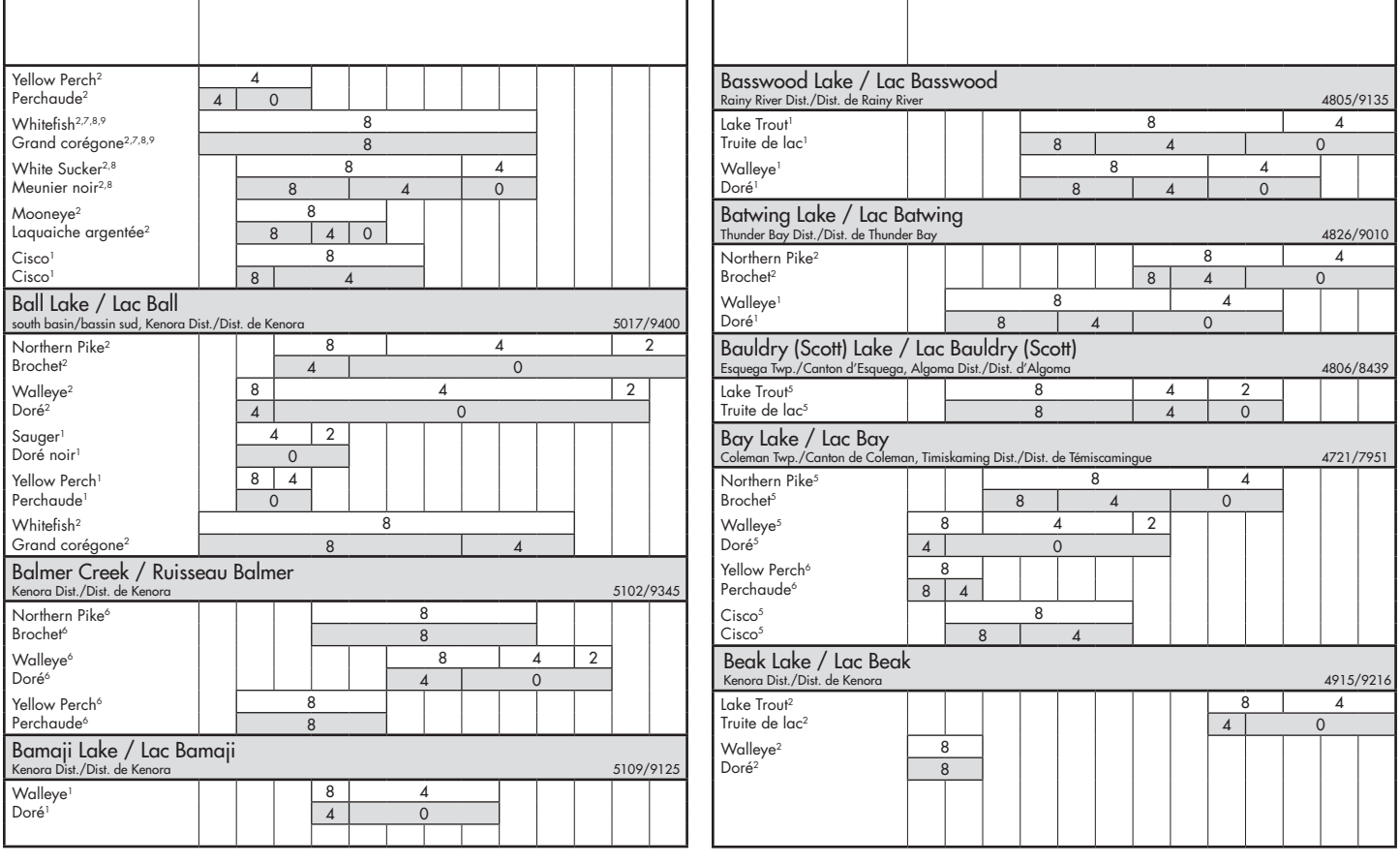

General population/population générale

Sensitive population/population sensible – *Women of child-bearing age and children under 15/Les femmes en âge de procréer et les enfants de moins de 15 ans*

Length/Longueur: 15 6" | 20 8" | 25 10" | 30 12" | 35 14" | 40 16" | 45 18" | 50 20" | 55 22" | 60 24" | 65 26" | 70 28" | 75 30" | >75 cm >30"

Bearhead Lake / Lac Bearhead
Scafe Twp./Canton de Scafe, Algoma Dist./Dist. d'Algoma — 4618/8258

Walleye[1]					8				4					
Doré[1]				8		4			0					

Bear Lake / Lac Bear
Roosevelt & Dieppe Twps./Cantons de Roosevelt et de Dieppe, Sudbury Dist./Dist. de Sudbury — 4612/8127

Lake Trout[4]								8	4		2			
Truite de lac[4]								8	4		0			

Bear (Kaotisinimigo) Lake / Lac Bear (Kaotisinimigo)
Hammell Twp./Canton de Hammell, Nipissing Dist./Dist. de Nipissing — 4638/7936

Lake Trout[1]					8				4				2	0
Truite de lac[1]					4				0					

Bearskin Lake / Lac Bearskin
Kenora Dist./Dist. de Kenora — 5355/9104

Walleye[1]					8									
Doré[1]				8		4								

Beaton Lake / Lac Beaton
Gourlay & Breckenridge Twps./Cantons de Gourlay et de Breckenridge, Algoma Dist./Dist. d'Algoma — 4853/8448

Northern Pike[1]						8								
Brochet[1]						4								

Beatty Lake / Lac Beatty
Greenstone Leduc Twp./Canton de Greenstone Leduc, Thunder Bay Dist./Dist. de Thunder Bay — 4942/8736

Northern Pike[2]										8				
Brochet[2]										8	4	0		

Beaver Lake / Lac Beaver
Fraleck Twp./Canton de Fraleck, Sudbury Dist./Dist. de Sudbury — 4657/8051

Lake Trout[6]			8											
Truite de lac[6]			8		4									

Beavertrap Lake / Lac Beavertrap
Thunder Bay Dist./Dist. de Thunder Bay — 4901/8727

Northern Pike[1]						8			4					
Brochet[1]						4			0					
Walleye[1]					4				2					
Doré[1]					0									

Bennet Lake / Lac Bennet
Guilfoyle Twp./Canton de Guilfoyle, Cochrane Dist./Dist. de Cochrane — 4948/8218

Northern Pike[1]							8							
Brochet[1]							4	0						
Walleye[1]					8		4							
Doré[1]					4		0							

Bennett Lake / Lac Bennett
McKim Twp./Canton de McKim, Sudbury Dist./Dist. de Sudbury — 4627/8057

Brown Bullhead[2]	8													
Barbotte brune[2]	8													

Bethel Lake / Lac Bethel
McKim Twp./Canton de McKim, Sudbury Dist./Dist. de Sudbury — 4628/8057

White Sucker[2]				8										
Meunier noir[2]				8										
Brown Bullhead[2]			8											
Barbotte brune[2]			8											

Big Basswood Lake / Lac Big Basswood
Day Twp./Canton de Day, Algoma Dist./Dist. d'Algoma — 4619/8324

Lake Trout[1]							8							
Truite de lac[1]							8							

Big Carp River / Grande rivière Carp
Awenge Twp./Canton d'Awenge, Algoma Dist./Dist. d'Algoma — 4630/8427

Rainbow Trout[2,10]					4									
Truite arc-en-ciel[2,10]					4									

Big Sawbill Lake / Lac Big Sawbill
Rainy River Dist./Dist. de Rainy River — 4854/9300

Northern Pike[1]							8							
Brochet[1]							8							

Bigshell Lake / Lac Bigshell
Kenora Dist./Dist. de Kenora — 5124/9426

Lake Trout[1]					8				4					
Truite de lac[1]					4				0					
Northern Pike[1]						8				4				
Brochet[1]						4				0				

Bedivere Lake / Lac Bedivere
Thunder Bay Dist./Dist. de Thunder Bay — 4852/9051

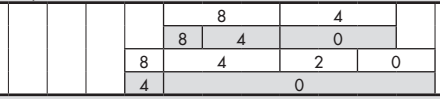

Bell Creek / Ruisseau Bell
flows into Sturgeon Lake/s'écoulant dans le lac Sturgeon, Thunder Bay Dist./Dist. de Thunder Bay — 4954/9057

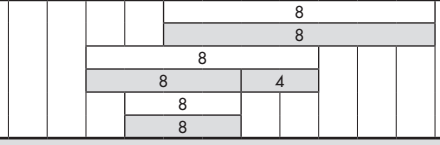

Bell Lake / Lac Bell
Groschen Twp./Canton de Groschen, Sudbury Dist./Dist. de Sudbury — 4608/8112

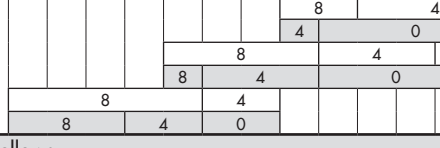

Bellows Lake / Lac Bellows
Deagle Twp./Canton de Deagle, Algoma Dist./Dist. d'Algoma — 4619/8220

Bending Lake / Lac Bending
Kenora Dist./Dist. de Kenora — 4919/9208

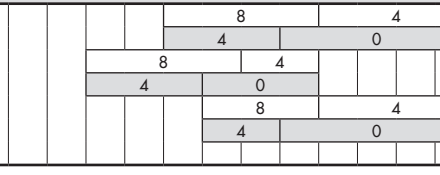

Big Squaw Lake / Lac Big Squaw
La Fleche Twp./Canton de La Fleche, Sudbury Dist./Dist. de Sudbury — 4701/8157

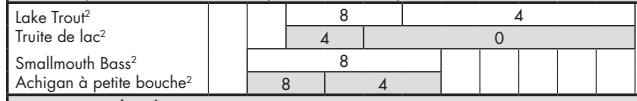

Big Trout Lake / Lac Big Trout
Kenora Dist./Dist. de Kenora — 5345/9000

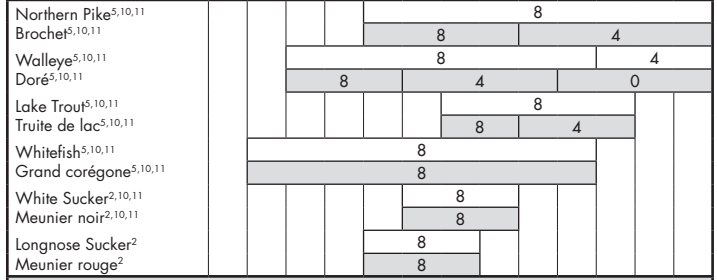

Big Turkey Lake / Lac Big Turkey
Algoma Dist./Dist. d'Algoma — 4702/8425



Bigwater Lake / Lac Bigwater
Murphy Twp./Canton de Murphy, Cochrane Dist./Dist. de Cochrane — 4837/8118

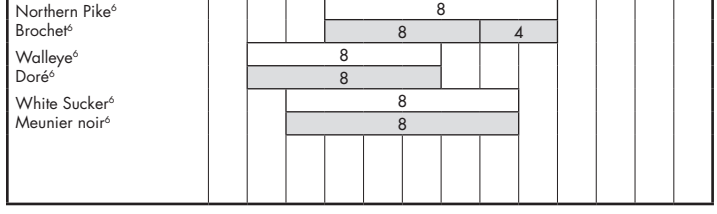

Length/Longueur: 15 6" | 20 8" | 25 10" | 30 12" | 35 14" | 40 16" | 45 18" | 50 20" | 55 22" | 60 24" | 65 26" | 70 28" | 75 30" | >75 cm >30"

Northern Ontario/Nord de l'Ontario

General population/population générale

Sensitive population/population sensible – *Women of child-bearing age and children under 15/Les femmes en âge de procréer et les enfants de moins de 15 ans*

Length/Longueur: 15 6" | 20 8" | 25 10" | 30 12" | 35 14" | 40 16" | 45 18" | 50 20" | 55 22" | 60 24" | 65 26" | 70 28" | 75 30" | >75 cm >30"

Bigwood Lake / Lac Bigwood
Kitchener Twp./Canton de Kitchener, Sudbury Dist./Dist. de Sudbury — 4651/8105

	35 14"	40 16"	45 18"	50 20"	55 22"	60 24"	65 26"	70 28"	75 30"	>30"
Lake Trout[1]	8									
Truite de lac[1]	8	4								
Walleye[1]	8									
Doré[1]	8		4							
Smallmouth Bass[1]	8									
Achigan à petite bouche[1]	8	4								

Bill Lake / Lac Bill
Rainy River Dist./Dist. de Rainy River — 4827/9218

	35 14"	40 16"	45 18"	50 20"	55 22"	60 24"	65 26"	70 28"	75 30"	>30"
Northern Pike[2]	8					4				
Brochet[2]	8	4			0					
Walleye[2]	8		4	2	0					
Doré[2]	8	4		0						
Smallmouth Bass[2]	8		4							
Achigan à petite bouche[2]	8	4		0						

Billy Lake / Lac Billy
Preston Twp./Canton de Preston, Nipissing Dist./Dist. de Nipissing — 4538/7807

	30 12"	35 14"	40 16"	45 18"	50 20"	55 22"	60 24"	65 26"	70 28"	75 30"	>30"
Rainbow Trout[3]	8										
Truite arc-en-ciel[3]	8										
Splake[3]		8									
Truite moulac[3]		8									

Biscotasi Lake / Lac Biscotasi
Biscotasi Twp./Canton de Biscotasi, Sudbury Dist./Dist. de Sudbury — 4719/8207

	40 16"	45 18"	50 20"	55 22"	60 24"	65 26"	70 28"	75 30"	>30"
Northern Pike[1]	8				4	2			
Brochet[1]	4				0				
Walleye[1]	8		4	0					
Doré[1]	8	4	0						
Whitefish[1]	8								
Grand corégone[1]	8			4					

Bisect Lake / Lac Bisect
McTavish Twp./Canton de McTavish, Thunder Bay Dist./Dist. de Thunder Bay — 4842/8845

	30 12"	35 14"	40 16"	45 18"	50 20"	55 22"	60 24"	65 26"	70 28"	75 30"	>30"
Brook Trout[2]	8										
Omble de fontaine[2]	4		0								

Black Trout Lake / Lac Black Trout
Bailloquet Twp./Canton de Bailloquet, Algoma Dist./Dist. d'Algoma — 4803/8450

	30 12"	35 14"	40 16"	45 18"	50 20"	55 22"	60 24"	65 26"	70 28"	75 30"	>30"
Lake Trout[1]	8				4	2					
Truite de lac[1]	8	4			0						

Blackwater Lake / Lac Blackwater
Leduc Twp./Canton de Leduc, Thunder Bay Dist./Dist. de Thunder Bay — 4940/8734

	50 20"	55 22"	60 24"	65 26"	70 28"	75 30"	>30"
Northern Pike[1]			4				
Brochet[1]			0				
Walleye[1]		0					
Doré[1]		0					

Blackwater River / Rivière Blackwater
mouth/embouchure, Kitto Twp./Canton de Kitto, Thunder Bay Dist./Dist. de Thunder Bay — 4931/8809

	30 12"	35 14"	40 16"	45 18"	50 20"	55 22"	60 24"	65 26"	70 28"	75 30"	>30"
Northern Pike[1]	8										
Brochet[1]	4										
Walleye[1]		8									
Doré[1]		4									

Blue Lake / Lac Blue
Cochrane Dist./Dist. de Cochrane — 4910/8115

	30 12"	35 14"	40 16"	45 18"	50 20"	55 22"	60 24"	65 26"	70 28"	75 30"	>30"
Lake Trout[1]		8									
Truite de lac[1]		8									

Blueberry Lake / Lac Blueberry
Kenora Dist./Dist. de Kenora — 5009/9444

	25 10"	30 12"	35 14"	40 16"	45 18"	50 20"	55 22"	60 24"	65 26"	70 28"	75 30"	>30"
Northern Pike[1]		8			4			2	0			
Brochet[1]		8	4		0							
Walleye[1]		8			4							
Doré[1]		8	4		0							
Yellow Perch[1]	8											
Perchaude[1]	8											
White Sucker[1]		8										
Meunier noir[1]		8				4						

Bluesucker Lake / Lac Bluesucker
Dundee Twp./Canton de Dundee, Sudbury Dist./Dist. de Sudbury — 4710/8037

	25 10"	30 12"	35 14"	40 16"	45 18"	50 20"	55 22"	60 24"	65 26"	70 28"	75 30"	>30"
Lake Trout[1]	8											
Truite de lac[1]	8							4				

Black Beaver Lake / Lac Black Beaver
Greenwood Twp./Canton de Greenwood, Algoma Dist./Dist. d'Algoma — 4724/8430

	15	20	25	30	35	40	45	50	55	60	65	70	75	>75 cm
Lake Trout[1] / Truite de lac[1]												8	4	
										8	4	0		
Brook Trout[1] / Omble de fontaine[1]				8										
				8	4									

Black Birch Lake / Lac Black Birch
Kenora Dist./Dist. de Kenora — 5230/9450

	15	20	25	30	35	40	45	50	55	60	65	70	75	>75 cm
Walleye[1] / Doré[1]		8	4	2										
		4	0											

Black River / Rivière Black
Walker Twp./Canton de Walker, Timiskaming Dist./Dist. de Témiscamingue — 4842/8038

	15	20	25	30	35	40	45	50	55	60	65	70	75	>75 cm
Walleye[1] / Doré[1]				4	2									
				0										

Black River / Rivière Black
Pic Twp./Canton de Pic, Thunder Bay Dist./Dist. de Thunder Bay — 4839/8613

	15	20	25	30	35	40	45	50	55	60	65	70	75	>75 cm
Walleye[1] / Doré[1]				4										
				0										

Black River / Rivière Black
Highway 614/Autoroute 614, Pic Twp./Canton de Pic, Thunder Bay Dist./Dist. de Thunder Bay — 4850/8555

	15	20	25	30	35	40	45	50	55	60	65	70	75	>75 cm
Walleye[1] / Doré[1]				8	4									
				4	0									

Black Sturgeon Lake / Lac Black Sturgeon
Thunder Bay Dist./Dist. de Thunder Bay — 4920/8853

	15	20	25	30	35	40	45	50	55	60	65	70	75	>75 cm
Lake Trout[2] / Truite de lac[2]										2				
										0				
Northern Pike[1] / Brochet[1]					8								4	
					4					0				
Walleye[1] / Doré[1]			8				4		2					
	8		4				0							
Smallmouth Bass[1] / Achigan à petite bouche[1]					8	4								
				4	0									

Blunder Lake / Lac Blunder
Thunder Bay Dist./Dist. de Thunder Bay — 4825/9016

	15	20	25	30	35	40	45	50	55	60	65	70	75	>75 cm
Northern Pike[1] / Brochet[1]								8		4			2	
							4		0					
Walleye[2] / Doré[2]				8				4		2				
	8		4				0							

Bobowash Lake / Lac Bobowash
Raimbault Twp./Canton de Raimbault, Algoma Dist./Dist. d'Algoma — 4653/8247

	15	20	25	30	35	40	45	50	55	60	65	70	75	>75 cm
Lake Trout[2] / Truite de lac[2]								8						
								4						

Bobs Lake / Lac Bobs
Whitney Twp./Canton de Whitney, Cochrane Dist./Dist. de Cochrane — 4830/8109

	15	20	25	30	35	40	45	50	55	60	65	70	75	>75 cm
Northern Pike[6] / Brochet[6]								8						
								8						

Boffin Lake / Lac Boffin
Griesinger Twp./Canton de Griesinger, Rainy River Dist./Dist. de Rainy River — 4845/9320

	15	20	25	30	35	40	45	50	55	60	65	70	75	>75 cm
Northern Pike[1] / Brochet[1]								8						
						8				4			0	
Walleye[1] / Doré[1]						8				4				
				8			4			0				

Bolster Lake / Lac Bolster
Thunder Bay Dist./Dist. de Thunder Bay — 5130/8844

	15	20	25	30	35	40	45	50	55	60	65	70	75	>75 cm
Northern Pike[1] / Brochet[1]										8				
										4				

Bonner Lake / Lac Bonner
Fauquier Twp./Canton de Fauquier, Cochrane Dist./Dist. de Cochrane — 4923/8208

	15	20	25	30	35	40	45	50	55	60	65	70	75	>75 cm
Northern Pike[1] / Brochet[1]								8		4				
								4		0				

Borden Lake / Lac Borden
Gallagher, Cochrane & Borden Twps./Cantons de Gallagher, de Cochrane et de Borden
Sudbury Dist./Dist. de Sudbury — 4750/8317

	15	20	25	30	35	40	45	50	55	60	65	70	75	>75 cm
Walleye[1] / Doré[1]						8				4				
						8		4		0				
Whitefish[1] / Grand corégone[1]								8						
								8						

Length/Longueur: 15 6" | 20 8" | 25 10" | 30 12" | 35 14" | 40 16" | 45 18" | 50 20" | 55 22" | 60 24" | 65 26" | 70 28" | 75 30" | >75 cm >30"

General population/population générale

Sensitive population/population sensible – *Women of child-bearing age and children under 15/Les femmes en âge de procréer et les enfants de moins de 15 ans*

Length/ Longueur: 15 6" | 20 8" | 25 10" | 30 12" | 35 14" | 40 16" | 45 18" | 50 20" | 55 22" | 60 24" | 65 26" | 70 28" | 75 30" | >75 cm >30"

Botsford Lake / Lac Botsford
Kenora Dist./Dist. de Kenora — 5008/9138

Northern Pike[1]							8		4					2
Brochet[1]							0							
Walleye[1]					8			4						
Doré[1]					4		0							

Boulder Lake / Lac Boulder
Algoma Dist./Dist. d'Algoma — 4824/8439

Lake Trout[1]							8				4			
Truite de lac[1]				8			4				0			
Northern Pike[1]														2
Brochet[1]														0

Bound Lake / Lac Bound
Thunder Bay Dist./Dist. de Thunder Bay — 4927/8521

Northern Pike[1]							8				4	2		
Brochet[1]					8		4		0					
Walleye[1]				8			4		2					
Doré[1]			8	4			0							

Bourinot Lake / Lac Bourinot
Bourinot Twp./Canton de Bourinot, Algoma Dist./Dist. d'Algoma — 4905/8300

Northern Pike[1]					8									
Brochet[1]				8		4								
Walleye[1]							8							
Doré[1]							8				4			

Bovril Lake / Lac Bovril
Pearce Twp./Canton de Pearce, Cochrane Dist./Dist. de Cochrane — 4942/8223

Northern Pike[1]											4			2
Brochet[1]											0			
Walleye[1]							4							
Doré[1]							0							

Bowland Lake / Lac Bowland
Howey Twp./Canton de Howey, Sudbury Dist./Dist. de Sudbury — 4705/8050

Lake Trout[5]							8							
Truite de lac[5]							8		4	0				

Bruce Lake / Lac Bruce
Kenora Dist./Dist. de Kenora — 5049/9320

Northern Pike[6]							8				4			2
Brochet[6]						8			4			0		
Walleye[6]							8			4		2		
Doré[6]						8	4		0					
White Sucker[6]					8									
Meunier noir[6]					8				4					

Brunswick Lake / Lac Brunswick
Byng, Cromlech & Ericson Twps./Cantons de Byng, de Cromlech et d'Ericson, Algoma Dist./Dist. d'Algoma — 4858/8323

Northern Pike[2]							8				4			
Brochet[2]						4			0					
Walleye[2]				8			4		2					
Doré[2]				4			0							

Buck Lake / Lac Buck
Kenora Dist./Dist. de Kenora — 4926/9432

Lake Trout[1]							4		2		0			
Truite de lac[1]							0							

Bukemiga Lake / Lac Bukemiga
Thunder Bay Dist./Dist. de Thunder Bay — 5007/8913

Lake Trout[2]									4		2		0	
Truite de lac[2]									0					
Northern Pike[1]											4		2	
Brochet[1]											0			
Walleye[1]				8		4			2					
Doré[1]				4		0								

Burchell Lake / Lac Burchell
Thunder Bay Dist./Dist. de Thunder Bay — 4835/9038

Lake Trout[2]					8				4					
Truite de lac[2]				8		4			0					
Walleye[2]					8		4		2					
Doré[2]				4		0								

Burnfield Lake / Lac Burnfield
Algoma Dist./Dist. d'Algoma — 4821/8502

Walleye[1]			8			4			2	0				
Doré[1]			4			0								

Bragg Lake / Lac Bragg
Bragg Twp./Canton de Bragg, Cochrane Dist./Dist. de Cochrane — 4923/8022

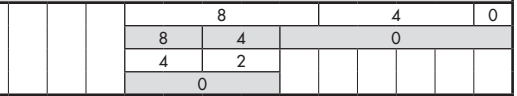

Brant River / Rivière Brant
mouth/embouchure, Kenora Dist./Dist. de Kenora — 5510/8247



Breakneck Lake / Lac Breakneck
Haycock Twp./Canton de Haycock, Kenora Dist./Dist. de Kenora — 4946/9421

Bridgland (Burrows) Lake / Lac Bridgland (Burrows)
Bridgland Twp./Canton de Bridgland, Algoma Dist./Dist. d'Algoma — 4626/8329



Bright Lake / Lac Bright
Day, Gladstone & Bright Twps./Cantons de Day, de Gladstone et de Bright, Algoma Dist./Dist. d'Algoma — 4616/8318

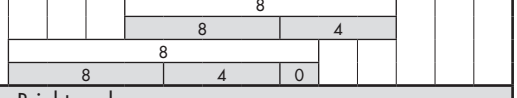

Brightsand Lake / Lac Brightsand
Thunder Bay Dist./Dist. de Thunder Bay — 4943/9024



Brock Lake / Lac Brock
Kenora Dist./Dist. de Kenora — 5221/8941

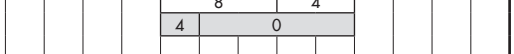

Burns Lake / Lac Burns
Varley Twp./Canton de Varley, Algoma Dist./Dist. d'Algoma — 4636/8307

Burntbush Lake / Lac Burntbush
Cochrane Dist./Dist. de Cochrane — 4936/7959

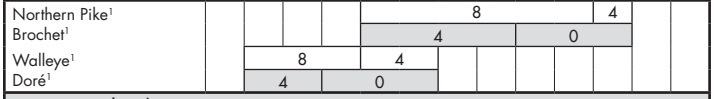

Burrows Lake / Lac Burrows
Thunder Bay Dist./Dist. de Thunder Bay — 4957/8644

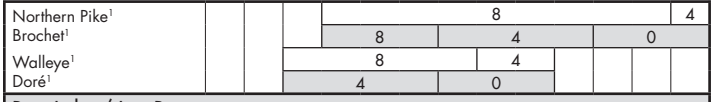

Burt Lake / Lac Burt
Burt Twp./Canton de Burt, Timiskaming Dist./Dist. de Témiscamingue — 4805/8022

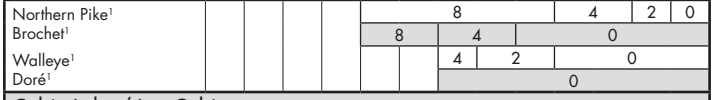

Cabin Lake / Lac Cabin
Dempsay Twp./Canton de Dempsay, Cochrane Dist./Dist. de Cochrane — 4911/8029



Calm Lake / Lac Calm
Tanner Twp./Canton de Tanner, Rainy River Dist./Dist. de Rainy River — 4846/9204

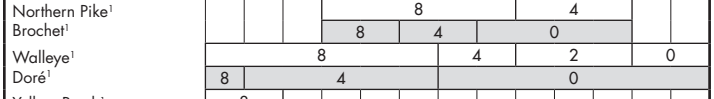

Length/Longueur: 15 6" | 20 8" | 25 10" | 30 12" | 35 14" | 40 16" | 45 18" | 50 20" | 55 22" | 60 24" | 65 26" | 70 28" | 75 30" | >75 cm >30"

Northern Ontario/Nord de l'Ontario

General population/population générale

Sensitive population/population sensible – *Women of child-bearing age and children under 15/Les femmes en âge de procréer et les enfants de moins de 15 ans*

Length/Longueur: 15 6" | 20 8" | 25 10" | 30 12" | 35 14" | 40 16" | 45 18" | 50 20" | 55 22" | 60 24" | 65 26" | 70 28" | 75 30" | >75 cm >30"

Calm Lake / Lac Calm
Continued/Suite — 4846/9204

	15	20	25	30	35	40	45	50	55	60	65	70	75	>75 cm
White Sucker[1]			8											
Meunier noir[1]			8					4						

Calstock Lake / Lac Calstock
I. R. 92/Réserve autochtone 92, Studholme Twp./Canton de Studholme, Cochrane Dist./Dist. de Cochrane — 4947/8410

	15	20	25	30	35	40	45	50	55	60	65	70	75	>75 cm
Whitefish[6]				8										
Grand corégone[6]				8				4						
White Sucker[6]						8								
Meunier noir[6]						8								

Campfire Lake / Lac Campfire
Lecours Twp./Canton de Lecours, Thunder Bay Dist./Dist. de Thunder Bay — 4839/8606

	15	20	25	30	35	40	45	50	55	60	65	70	75	>75 cm
Northern Pike[1]								4				2		0
Brochet[1]								0						
Walleye[1]			8				4							
Doré[1]			4			0								

Canoeshed Lake / Lac Canoeshed
Hutt Twp./Canton de Hutt, Sudbury Dist./Dist. de Sudbury — 4800/8110

	15	20	25	30	35	40	45	50	55	60	65	70	75	>75 cm
Walleye[1]					8		4							
Doré[1]			8	4			0							

Caribou Lake / Lac Caribou
Thunder Bay Dist./Dist. de Thunder Bay — 5025/8905

	15	20	25	30	35	40	45	50	55	60	65	70	75	>75 cm
Walleye[1]					8									
Doré[1]					4									

Carlyle Lake / Lac Carlyle
Carlyle Twp./Canton de Carlyle, Manitoulin Dist./Dist. de Manitoulin — 4604/8117

	15	20	25	30	35	40	45	50	55	60	65	70	75	>75 cm
Smallmouth Bass[2]			8											
Achigan à petite bouche[2]		8		4		0								

Carmen Lake / Lac Carmen
Brewster Twp./Canton de Brewster, Timiskaming Dist./Dist. de Témiscamingue — 4729/8035

	15	20	25	30	35	40	45	50	55	60	65	70	75	>75 cm
Brook Trout[2]				8										
Omble de fontaine[2]		8			4									

Carpenter Lake / Lac Carpenter
Kenora Dist./Dist. de Kenora — 5111/9046

	15	20	25	30	35	40	45	50	55	60	65	70	75	>75 cm
Walleye[1]					8		4		2					
Doré[1]				4		0								

Charlton Lake / Lac Charlton
Curtin Twp./Canton de Curtin, Sudbury Dist./Dist. de Sudbury — 4608/8140

	15	20	25	30	35	40	45	50	55	60	65	70	75	>75 cm
Northern Pike[1]								8				4		
Brochet[1]							8		4			0		
Walleye[1]									8		4			
Doré[1]								4		0				
Smallmouth Bass[1]				8										
Achigan à petite bouche[1]				8										

Chase Lake / Lac Chase
Kenora Dist./Dist. de Kenora — 5037/9457

	15	20	25	30	35	40	45	50	55	60	65	70	75	>75 cm
Northern Pike[1]					8					4				
Brochet[1]					8		4			0				
Walleye[1]			8				4							
Doré[1]		8		4			0							
Cisco[1]			8											
Cisco[1]			8											
White Sucker[1]					8									
Meunier noir[1]					8									

Cheepash River / Rivière Cheepash
mouth/embouchure, Parr Twp./Canton de Parr, Cochrane Dist./Dist. de Cochrane — 5103/8059

	15	20	25	30	35	40	45	50	55	60	65	70	75	>75 cm
Northern Pike[6]									8					
Brochet[6]									4					
Walleye[1]						4		2						
Doré[1]						0								

Chiblow Lake / Lac Chiblow
Patton, Scarfe & Montgomery Twps./Cantons de Patton, de Scarfe et de Montgomery
Algoma Dist./Dist. d'Algoma — 4621/8303

	15	20	25	30	35	40	45	50	55	60	65	70	75	>75 cm
Lake Trout[2]								8						
Truite de lac[2]							8		4					
Whitefish[2]								8						
Grand corégone[2]								8						

Chilton Lake / Lac Chilton
Kenora Dist./Dist. de Kenora — 5225/9033

	15	20	25	30	35	40	45	50	55	60	65	70	75	>75 cm
Walleye[1]							4			2				
Doré[1]							0							

Castlebar Lake / Lac Castlebar
Fernow Twp./Canton de Fernow, Thunder Bay Dist./Dist. de Thunder Bay — 4949/8603

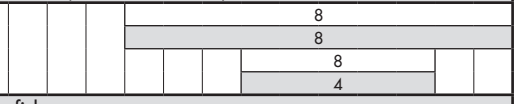

Catfish Lake / Lac Catfish
Balloquet Twp./Canton de Balloquet, Algoma Dist./Dist. d'Algoma — 4806/8448



Cedar Creek / Ruisseau Cedar
north of Hemlo/nord de Hemlo, Thunder Bay Dist./Dist. de Thunder Bay — 4845/8558

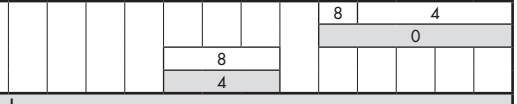

Cedar Lake / Lac Cedar
Kenora Dist./Dist. de Kenora — 5009/9308

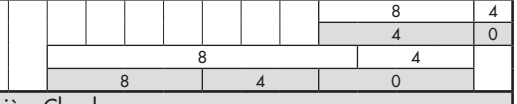

Chapleau River / Rivière Chapleau
north of Chapleau/nord de Chapleau, Cochrane Twp./Canton de Cochrane, Sudbury Dist./Dist. de Sudbury — 4748/8326

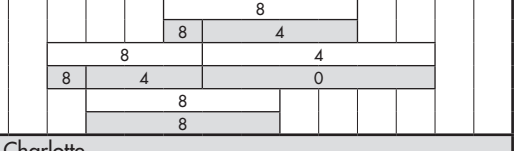

Charlotte Lake / Lac Charlotte
Thunder Bay Dist./Dist. de Thunder Bay — 4858/8715

Length/Longueur 15 6" 20 8" 25 10" 30 12" 35 14" 40 16" 45 18" 50 20" 55 22" 60 24" 65 26" 70 28" 75 30" >75 cm >30"

Chiniguchi Lake / Lac Chiniguchi
McConnell & Telfer Twps./Cantons de McConnell et de Telfer, Sudbury Dist./Dist. de Sudbury — 4657/8042

Chin Lake / Lac Chin
Laughton Twp./Canton de Laughton, Cochrane Dist./Dist. de Cochrane — 4913/8042

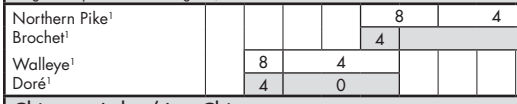

Chipman Lake / Lac Chipman
O'Meara & Chipman Twps./Cantons d'O'Meara et de Chipman, Thunder Bay & Cochrane Dists./Dists. de Thunder Bay et de Cochrane — 4958/8615



Chippewa River / Rivière Chippewa
Algoma Dist./Dist. d'Algoma — 4658/8421

Chub Lake / Lac Chub
Rainy River Dist./Dist. de Rainy River — 4845/9155

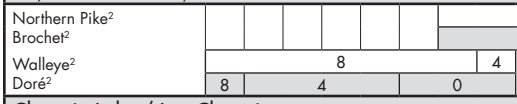

Chuggin Lake / Lac Chuggin
Sudbury Dist./Dist. de Sudbury — 4645/8030

Chukini River / Rivière Chukini
upstream of Keg Lake/en amont du lac Keg, Kenora Dist./Dist. de Kenora — 5102/9343

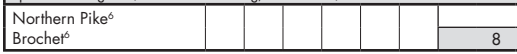

Length/Longueur 15 6" 20 8" 25 10" 30 12" 35 14" 40 16" 45 18" 50 20" 55 22" 60 24" 65 26" 70 28" 75 30" >75 cm >30"

General population/population générale
Sensitive population/population sensible – *Women of child-bearing age and children under 15/Les femmes en âge de procréer et les enfants de moins de 15 ans*

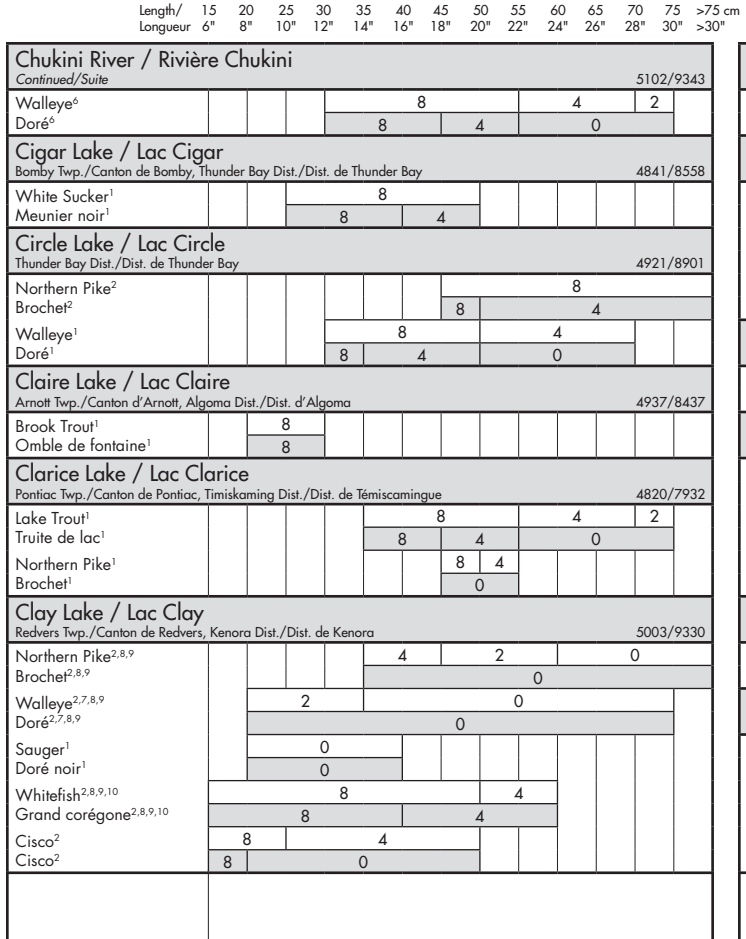
Length/ Longueur
15 6"
20 8"
25 10"
30 12"
35 14"
40 16"
45 18"
50 20"
55 22"
60 24"
65 26"
70 28"
75 30"
>75 cm >30"
Chukini River / Rivière Chukini
Continued/Suite
5102/9343
Walleye6
Doré6
8
4
2
8
4
0
Cigar Lake / Lac Cigar
Bomby Twp./Canton de Bomby, Thunder Bay Dist./Dist. de Thunder Bay
4841/8558
White Sucker1
Meunier noir1
8
8
4
Circle Lake / Lac Circle
Thunder Bay Dist./Dist. de Thunder Bay
4921/8901
Northern Pike2
Brochet2
8
8
4
Walleye1
Doré1
8
4
8
4
0
Claire Lake / Lac Claire
Arnott Twp./Canton d'Arnott, Algoma Dist./Dist. d'Algoma
4937/8437
Brook Trout1
Omble de fontaine1
8
8
Clarice Lake / Lac Clarice
Pontiac Twp./Canton de Pontiac, Timiskaming Dist./Dist. de Témiscamingue
4820/7932
Lake Trout1
Truite de lac1
8
4
2
8
4
0
Northern Pike1
Brochet1
8
4
0
Clay Lake / Lac Clay
Redvers Twp./Canton de Redvers, Kenora Dist./Dist. de Kenora
5003/9330
Northern Pike2,8,9
Brochet2,8,9
4
2
0
0
Walleye2,7,8,9
Doré2,7,8,9
2
0
0
Sauger1
Doré noir1
0
0
Whitefish2,8,9,10
Grand corégone2,8,9,10
8
4
8
4
Cisco2
Cisco2
8
4
8
0
Cloud Lake / Lac Cloud
Continued/Suite
4808/8932
White Sucker1
Meunier noir1
8
8
Cobalt Lake / Lac Cobalt
Coleman Twp./Canton de Coleman, Timiskaming Dist./Dist. de Témiscamingue
4724/7941
Northern Pike6
Brochet6
4
2
0
Yellow Perch6
Perchaude6
2
0
0
White Sucker6
Meunier noir6
8
4
Cobre Lake / Lac Cobre
Sagard Twp./Canton de Sagard, Algoma Dist./Dist. d'Algoma
4638/8248
Lake Trout2
Truite de lac2
8
4
2
8
4
0
Coli Lake / Lac Coli
Kenora Dist./Dist. de Kenora
5120/9335
Northern Pike1
Brochet1
8
8
4
Walleye1
Doré1
8
8
White Sucker1
Meunier noir1
8
8
Commando Lake / Lac Commando
Glackmeyer Twp./Canton de Glackmeyer, Cochrane Dist./Dist. de Cochrane
4904/8101
Lake Trout4
Truite de lac4
1
0
Como Lake / Lac Como
Strathearn & Marshall Twps./Cantons de Strathearn et de Marshall, Sudbury Dist./ Dist. de Sudbury
4755/8330
Lake Trout1
Truite de lac1
4
2
0
0
Northern Pike1
Brochet1
8
8
4

White Sucker[2,8] / Meunier noir[2,8]: 8 | 4 | 0

Clearwater Lake / Lac Clearwater
Laberge Twp./Canton de Laberge, Thunder Bay Dist./Dist. de Thunder Bay — 4841/8541

Rainbow Trout[2] / Truite arc-en-ciel[2]: 8 | 8

Clearwater West Lake / Lac Clearwater West
Rainy River Dist./Dist. de Rainy River — 4900/9157

Lake Trout[1] / Truite de lac[1]: 8 | 8 | 4 | 0

Cleaver Lake / Lac Cleaver
Thunder Bay Dist./Dist. de Thunder Bay — 4858/8723

Brook Trout[6] / Omble de fontaine[6]: 8 | 8

Cliff Lake / Lac Cliff
Kenora Dist./Dist. de Kenora — 5018/9318

Lake Trout[1] / Truite de lac[1]: 8 | 4 | 8 | 4 | 0

Walleye[1] / Doré[1]: 8 | 4 | 2 | 8 | 4 | 0

Whitefish[1] / Grand corégone[1]: 8 | 8

White Sucker[1] / Meunier noir[1]: 8 | 8

Cliff Lake / Lac Cliff
Pettypiece Twp./Canton de Pettypiece, Kenora Dist./Dist. de Kenora — 4954/9414

Lake Trout[2] / Truite de lac[2]: 8 | 4 | 4 | 0

Cloud Lake / Lac Cloud
Crooks Twp./Canton de Crooks, Thunder Bay Dist./Dist. de Thunder Bay — 4808/8932

Northern Pike[1] / Brochet[1]: 8 | 8 | 4

Walleye[1] / Doré[1]: 4 | 0

Confederation Lake / Lac Confederation
Dent Twp./Canton de Dent, Kenora Dist./Dist. de Kenora — 5105/9244

Lake Trout[1] / Truite de lac[1]: 8 | 4 | 8 | 4 | 0

Northern Pike[6] / Brochet[6]: 8 | 8 | 4

White Sucker[1] / Meunier noir[1]: 8 | 8

Constance Lake / Lac Constance
I. R. 92/Réserve autochtone 92, Studholme Twp./Canton de Studholme, Cochrane Dist./Dist. de Cochrane — 4948/8409

Northern Pike[5] / Brochet[5]: 8 | 8 | 4

Yellow Perch[5] / Perchaude[5]: 8 | 8

Whitefish[6] / Grand corégone[6]: 8 | 8

Cisco[6] / Cisco[6]: 8 | 8

White Sucker[5] / Meunier noir[5]: 8 | 8

Cooper Lake / Lac Cooper
Oscar Twp./Canton d'Oscar, Algoma Dist./Dist. d'Algoma — 4903/8259

Northern Pike[1] / Brochet[1]: 8 | 4 | 4 | 0

Coppell Lake / Lac Coppell
Lowther Twp./Canton de Lowther, Cochrane Dist./Dist. de Cochrane — 4931/8349

Northern Pike[1] / Brochet[1]: 8 | 4 | 2 | 8 | 4 | 0

Cordick Lake / Lac Cordick
Kenora Dist./Dist. de Kenora — 5238/8953

Northern Pike[1] / Brochet[1]: 8 | 8 | 4

Length/ Longueur	15 6"	20 8"	25 10"	30 12"	35 14"	40 16"	45 18"	50 20"	55 22"	60 24"	65 26"	70 28"	75 30"	>75 cm >30"

General population/population générale

Sensitive population/population sensible – *Women of child-bearing age and children under 15/Les femmes en âge de procréer et les enfants de moins de 15 ans*

Length/ Longueur: 15 6" | 20 8" | 25 10" | 30 12" | 35 14" | 40 16" | 45 18" | 50 20" | 55 22" | 60 24" | 65 26" | 70 28" | 75 30" | >75 cm >30"

Cordingley Lake / Lac Cordingley
Alpha Twp./Canton d'Alpha, Thunder Bay Dist./Dist. de Thunder Bay — 5015/8639

Northern Pike[1]								8						
Brochet[1]							8		4			0		

Corner Lakes / Lacs Corner
Cochrane Dist./Dist. de Cochrane — 5018/7941

Brook Trout[1]			8											
Omble de fontaine[1]				8			4							
Yellow Perch[1]	8													
Perchaude[1]	4													

Cosgrave Lake / Lac Cosgrave
Thunder Bay Dist./Dist. de Thunder Bay — 4914/8756

Lake Trout[1]						8		4						
Truite de lac[1]						4		0						

Cox Lake / Lac Cox
Thunder Bay Dist./Dist. de Thunder Bay — 4916/8821

Northern Pike[1]			8											
Brochet[1]			4											

Crayfish Lake / Lac Crayfish
Ames Twp./Canton d'Ames, Thunder Bay Dist./Dist. de Thunder Bay — 4841/9036

Northern Pike[2]						8		4						
Brochet[2]						4		0						
Walleye[1]				8			4			2				
Doré[1]				4			0							

Crerar Lake / Lac Crerar
Kenora Dist./Dist. de Kenora — 5135/8915

Northern Pike[1]					8				4					
Brochet[1]				8		4			0					
Walleye[1]			8			4								
Doré[1]	8		4			0								

Crevasse Lake / Lac Crevasse
Ryan Twp./Canton de Ryan, Algoma Dist./Dist. d'Algoma — 4952/8922

Lake Trout[2]									4					
Truite de lac[2]									0					
Northern Pike[1]								8		4				
Brochet[1]								4		0				

Crosswise Lake / Lac Crosswise
Continued/Suite — 4724/7939

White Sucker[5]								8						
Meunier noir[5]								8	4					
Brown Bullhead[6]		8												
Barbotte brune[6]	4	0												

Cry Lake / Lac Cry
Thunder Bay Dist./Dist. de Thunder Bay — 4955/8900

Lake Trout[2]						8				4				
Truite de lac[2]						8	4		0					

Crystal Lake / Lac Crystal
Kenora Dist./Dist. de Kenora — 5102/9424

Lake Trout[1]							4							
Truite de lac[1]							0							
Northern Pike[1]								8						
Brochet[1]								4						

Culverson Lake / Lac Culverson
Kenora Dist./Dist. de Kenora — 5220/9338

Walleye[1]				8		4		2						
Doré[1]				0										

Cutler Lake / Lac Cutler
Harrow & McKinnon Twps./Cantons de Harrow et de McKinnon, Manitoulin Dist./Dist. de Manitoulin — 4611/8156

Walleye[1]				8										
Doré[1]				8		4		0						
Smallmouth Bass[1]		8												
Achigan à petite bouche[1]		8	4											

Daisy Lake / Lac Daisy
Neelon & Dill Twps./Cantons de Neelon et de Dill
Sudbury Dist./Dist. de Sudbury — 4627/8054

Northern Pike[1]						8								
Brochet[1]						8								

Darkwater Lake / Lac Darkwater
Kenora Dist./Dist. de Kenora — 4951/9100

Northern Pike[6]									4					
Brochet[6]									0					

Crooked Lake / Lac Crooked
Cox Twp./Canton de Cox, Sudbury Dist./Dist. de Sudbury — 4608/8045

	15	20	25	30	35	40	45	50	55	60	65	70	75	>75 cm
	6"	8"	10"	12"	14"	16"	18"	20"	22"	24"	26"	28"	30"	>30"
Walleye[6] / Doré[6]	8					4				2				
	8			4		0								
Cisco[6] / Cisco[6]	8													
	8													

Crooked Lake / Lac Crooked
Stover & Brackin Twps./Cantons de Stover et de Brackin, Sudbury Dist./Dist. de Sudbury — 4820/8351

	15	20	25	30	35	40	45	50	55	60	65	70	75	>75 cm
	6"	8"	10"	12"	14"	16"	18"	20"	22"	24"	26"	28"	30"	>30"
Northern Pike[1] / Brochet[1]						8		4		2				
					8	4		0						
Walleye[1] / Doré[1]				8		4		2						
			8	4		0								

Crooked Pine Lake / Lac Crooked Pine
Trottier & Weaver Twps./Cantons de Trottier et de Weaver, Rainy River Dist./Dist. de Rainy River — 4847/9104

	15	20	25	30	35	40	45	50	55	60	65	70	75	>75 cm
	6"	8"	10"	12"	14"	16"	18"	20"	22"	24"	26"	28"	30"	>30"
Northern Pike[2] / Brochet[2]								8					4	
						8		4			0			
Walleye[2] / Doré[2]						8				4				
				4				0						
Cisco[1] / Cisco[1]	8													
	8													

Crossecho Lake / Lac Crossecho
Echo Twp./Canton d'Echo, Kenora Dist./Dist. de Kenora — 4953/9224

	15	20	25	30	35	40	45	50	55	60	65	70	75	>75 cm
	6"	8"	10"	12"	14"	16"	18"	20"	22"	24"	26"	28"	30"	>30"
Northern Pike[1] / Brochet[1]								8						
								8					4	

Crosswise Lake / Lac Crosswise
Coleman Twp./Canton de Coleman, Timiskaming Dist./Dist. de Témiscamingue — 4724/7939

	15	20	25	30	35	40	45	50	55	60	65	70	75	>75 cm
	6"	8"	10"	12"	14"	16"	18"	20"	22"	24"	26"	28"	30"	>30"
Northern Pike[5] / Brochet[5]				8		4		2						
				4		0								
Smallmouth Bass[5] / Achigan à petite bouche[5]			4											
			0											
Yellow Perch[6] / Perchaude[6]	4	2	0											
	0													
Rock Bass[6] / Crapet de roche[6]	4	2												
	0													

Length/Longueur: 15 6" | 20 8" | 25 10" | 30 12" | 35 14" | 40 16" | 45 18" | 50 20" | 55 22" | 60 24" | 65 26" | 70 28" | 75 30" | >75 cm >30"

	15	20	25	30	35	40	45	50	55	60	65	70	75	>75 cm
	6"	8"	10"	12"	14"	16"	18"	20"	22"	24"	26"	28"	30"	>30"
Walleye[6] / Doré[6]			8			4			2					
			4			0								
White Sucker[6] / Meunier noir[6]						8								
						8								

Darrel Lake / Lac Darrel
Patton Twp./Canton de Patton, Algoma Dist./Dist. d'Algoma — 4620/8307

	15	20	25	30	35	40	45	50	55	60	65	70	75	>75 cm
	6"	8"	10"	12"	14"	16"	18"	20"	22"	24"	26"	28"	30"	>30"
Yellow Perch[1] / Perchaude[1]					4									
					0									

Davies Lake / Lac Davies
Dumas Twp./Canton de Dumas, Algoma Dist./Dist. d'Algoma — 4819/8442

	15	20	25	30	35	40	45	50	55	60	65	70	75	>75 cm
	6"	8"	10"	12"	14"	16"	18"	20"	22"	24"	26"	28"	30"	>30"
Northern Pike[1] / Brochet[1]						8		4		2		0		
				8	4			0						
Walleye[1] / Doré[1]		8		4				2			0			
						0								

DeCourcey Lake / Lac DeCourcey
Thunder Bay Dist./Dist. de Thunder Bay — 4859/8914

	15	20	25	30	35	40	45	50	55	60	65	70	75	>75 cm
	6"	8"	10"	12"	14"	16"	18"	20"	22"	24"	26"	28"	30"	>30"
Walleye[1] / Doré[1]						8								
				8		4								
Whitefish[1] / Grand corégone[1]						8								
						8								

Deer Lake / Lac Deer
Kenora Dist./Dist. de Kenora — 5240/9415

	15	20	25	30	35	40	45	50	55	60	65	70	75	>75 cm
	6"	8"	10"	12"	14"	16"	18"	20"	22"	24"	26"	28"	30"	>30"
Northern Pike[1] / Brochet[1]									4					
									0					
Walleye[1] / Doré[1]			8			4			2					
		8		4				0						

Dee's Lake / Lac Dee's
Sudbury Dist./Dist. de Sudbury — 4721/8031

	15	20	25	30	35	40	45	50	55	60	65	70	75	>75 cm
	6"	8"	10"	12"	14"	16"	18"	20"	22"	24"	26"	28"	30"	>30"
Brook Trout[1] / Omble de fontaine[1]			8											
			8		4									

Delaney Lake / Lac Delaney
Kenora Dist./Dist. de Kenora — 5005/9403

	15	20	25	30	35	40	45	50	55	60	65	70	75	>75 cm
	6"	8"	10"	12"	14"	16"	18"	20"	22"	24"	26"	28"	30"	>30"
Lake Trout[1] / Truite de lac[1]								8						
								8		4				

Length/Longueur: 15 6" | 20 8" | 25 10" | 30 12" | 35 14" | 40 16" | 45 18" | 50 20" | 55 22" | 60 24" | 65 26" | 70 28" | 75 30" | >75 cm >30"

General population/population générale

Sensitive population/population sensible – *Women of child-bearing age and children under 15/Les femmes en âge de procréer et les enfants de moins de 15 ans*

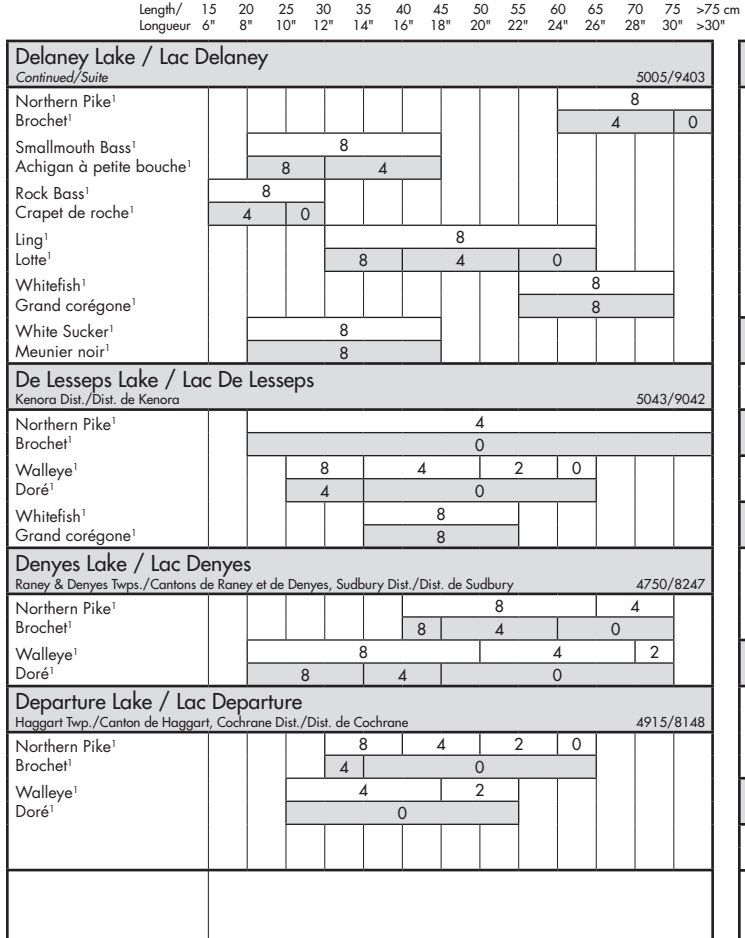
Length/ Longueur
15 6"
20 8"
25 10"
30 12"
35 14"
40 16"
45 18"
50 20"
55 22"
60 24"
65 26"
70 28"
75 30"
>75 cm >30"
Delaney Lake / Lac Delaney
Continued/Suite
5005/9403
Northern Pike1
Brochet1
Smallmouth Bass1
Achigan à petite bouche1
Rock Bass1
Crapet de roche1
Ling1
Lotte1
Whitefish1
Grand corégone1
White Sucker1
Meunier noir1
De Lesseps Lake / Lac De Lesseps
Kenora Dist./Dist. de Kenora
5043/9042
Walleye1
Doré1
Denyes Lake / Lac Denyes
Raney & Denyes Twps./Cantons de Raney et de Denyes, Sudbury Dist./Dist. de Sudbury
4750/8247
Departure Lake / Lac Departure
Haggart Twp./Canton de Haggart, Cochrane Dist./Dist. de Cochrane
4915/8148

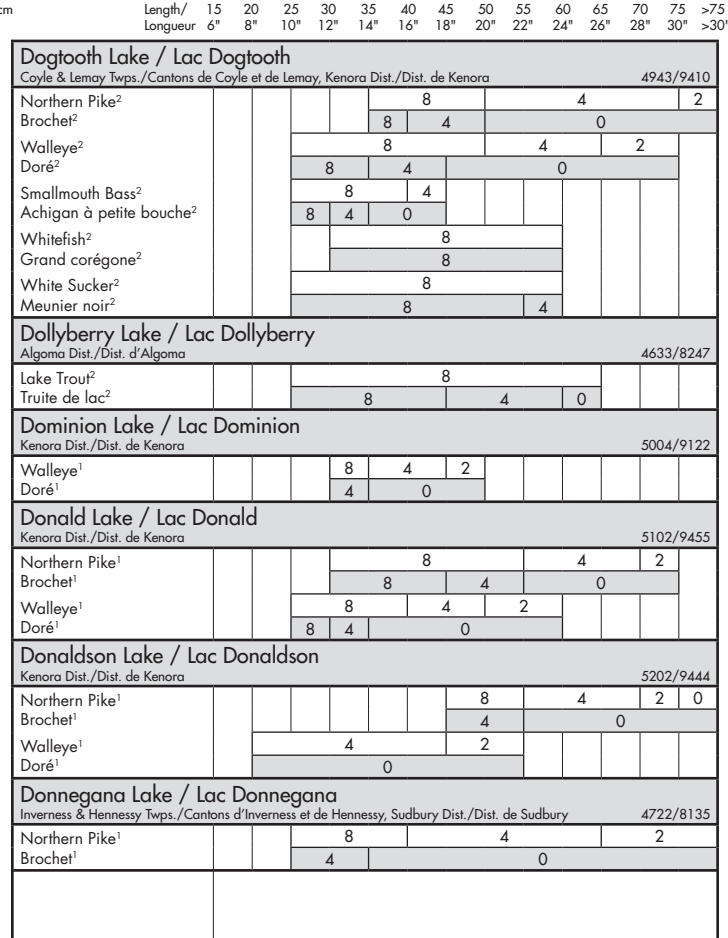
Length/ Longueur
15 6"
20 8"
25 10"
30 12"
35 14"
40 16"
45 18"
50 20"
55 22"
60 24"
65 26"
70 28"
75 30"
>75 cm >30"
Dogtooth Lake / Lac Dogtooth
Coyle & Lemay Twps./Cantons de Coyle et de Lemay, Kenora Dist./Dist. de Kenora
4943/9410
Northern Pike2
Brochet2
Walleye2
Doré2
Smallmouth Bass2
Achigan à petite bouche2
Whitefish2
Grand corégone2
White Sucker2
Meunier noir2
Dollyberry Lake / Lac Dollyberry
Algoma Dist./Dist. d'Algoma
4633/8247
Lake Trout2
Truite de lac2
Dominion Lake / Lac Dominion
Kenora Dist./Dist. de Kenora
5004/9122
Walleye1
Doré1
Donald Lake / Lac Donald
Kenora Dist./Dist. de Kenora
5102/9455
Northern Pike1
Brochet1
Walleye1
Doré1
Donaldson Lake / Lac Donaldson
Kenora Dist./Dist. de Kenora
5202/9444
Northern Pike1
Brochet1
Walleye1
Doré1
Donnegana Lake / Lac Donnegana
Inverness & Hennessy Twps./Cantons d'Inverness et de Hennessy, Sudbury Dist./Dist. de Sudbury
4722/8135
Northern Pike1
Brochet1

Deschenes Lake / Lac Deschenes
Hennessy Twp./Canton de Hennessy, Sudbury Dist./Dist. de Sudbury — 4723/8131

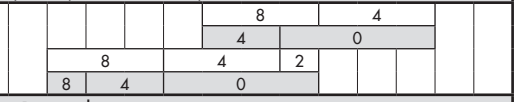

Devonshire Lake / Lac Devonshire
McCart & Newmarket Twps./Cantons de McCart et de Newmarket, Cochrane Dist./Dist. de Cochrane — 4848/8055

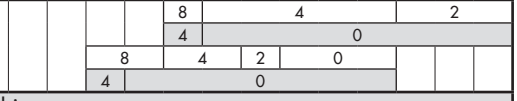

Dobie Lake / Lac Dobie
Kenora Dist./Dist. de Kenora — 5127/9103

Doehead Lake / Lac Doehead
Algoma Dist./Dist. d'Algoma — 4651/8301

Dog Lake / Lac Dog
near Missinaibi/près de Missinaibi, Algoma Dist./Dist. d'Algoma — 4817/8408

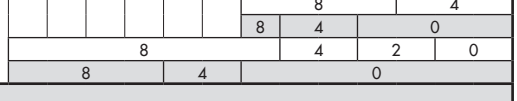

Dog Lake / Lac Dog
northwest of Thunder Bay/nord-ouest de Thunder Bay, Thunder Bay Dist./Dist. de Thunder Bay — 4846/8932

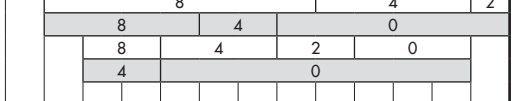

Donnelly Lake / Lac Donnelly
Kenora Dist./Dist. de Kenora — 5230/9052

Dora Lake / Lac Dora
Blount Twp./Canton de Blount, Cochrane Dist./Dist. de Cochrane — 4911/8058

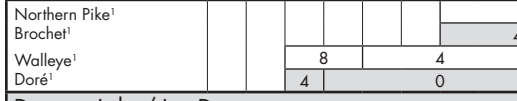

Doucette Lake / Lac Doucette
Mortimer Twp./Canton de Mortimer, Cochrane Dist./Dist. de Cochrane — 4856/8038

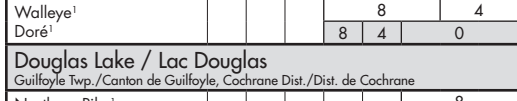

Douglas Lake / Lac Douglas
Guilfoyle Twp./Canton de Guilfoyle, Cochrane Dist./Dist. de Cochrane — 4944/8221

Duchabani Lake / Lac Duchabani
Garvey & Hennessy Twps./Cantons de Garvey et de Hennessy, Sudbury Dist./Dist. de Sudbury — 4724/8133

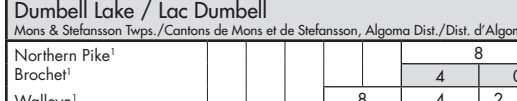

Dumbell Lake / Lac Dumbell
Mons & Stefansson Twps./Cantons de Mons et de Stefansson, Algoma Dist./Dist. d'Algoma — 4843/8305





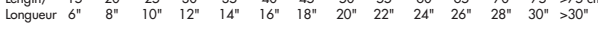

General population/population générale
Sensitive population/population sensible – *Women of child-bearing age and children under 15/Les femmes en âge de procréer et les enfants de moins de 15 ans*

Length/Longueur: 15 6" | 20 8" | 25 10" | 30 12" | 35 14" | 40 16" | 45 18" | 50 20" | 55 22" | 60 24" | 65 26" | 70 28" | 75 30" | >75 cm >30"

Duncan Lake / Lac Duncan
Raymond Twp./Canton de Raymond, Timiskaming Dist./Dist. de Témiscamingue — 4746/8058

Walleye[1]				8			4			2			0	
Doré[1]				4			0							

Dunlop Lake / Lac Dunlop
Bouck & Beange Twps./Cantons de Bouck et de Beange, Algoma Dist./Dist. d'Algoma — 4629/8242

Lake Trout[2]						8								
Truite de lac[2]						8								
Walleye[1]								8						
Doré[1]								8			4			
Smallmouth Bass[1]				8										
Achigan à petite bouche[1]				8			4							

Durell Lake / Lac Durell
Kenora Dist./Dist. de Kenora — 5348/9256

Walleye[1]						8		4						
Doré[1]						4		0						

Eabamet Lake / Lac Eabamet
Kenora Dist./Dist. de Kenora — 5132/8746

Walleye[1]			8											
Doré[1]			8		4									

Eady Lake / Lac Eady
Thunder Bay Dist./Dist. de Thunder Bay — 5007/9050

Northern Pike[1]							4				2			
Brochet[1]							0							
Walleye[1]			8			4								
Doré[1]			4			0								

Eagle Lake / Lac Eagle
Oiseau River system/réseau hydrographique de la rivière Oiseau, Kenora Dist./Dist. de Kenora — 5040/9453

Northern Pike[1]				8				4				2		
Brochet[1]				8		4		0						
Walleye[1]			8			4			2					
Doré[1]			4			0								
Yellow Perch[1]			8											
Perchaude[1]			8											
Whitefish[1]						8								
Grand corégone[1]						8								

Eden Lake / Lac Eden
Kenora Dist./Dist. de Kenora — 5040/9459

Lake Trout[1]						8								
Truite de lac[1]				8			4							
Whitefish[1]				8										
Grand corégone[1]				8										
Ling[1]							8							
Lotte[1]						8		4						
White Sucker[1]					8									
Meunier noir[1]					8									

Edna Lake / Lac Edna
Frechette Twp./Canton de Frechette, Sudbury Dist./Dist. de Sudbury — 4705/8113

Northern Pike[1]					8				4					
Brochet[1]					8		4		0					
Walleye[1]				8			4			2		0		
Doré[1]			8		4			0						
Smallmouth Bass[1]				8		4								
Achigan à petite bouche[1]			4		0									

Elbow Lake / Lac Elbow
Geraldton, Cochrane Dist./Dist. de Cochrane — 5008/8747

Northern Pike[2]									4			2		
Brochet[2]									0					
Walleye[1]				8			4							
Doré[1]			8		4		0							

Eleanor Lake / Lac Eleanor
Weichel Twp./Canton de Weichel, Cochrane Dist./Dist. de Cochrane — 4945/8232

Northern Pike[1]						8				4			2	0
Brochet[1]					8		4		0					
Walleye[1]					4			2						
Doré[1]					0									

Elizabeth Lake / Lac Elizabeth
near Espanola/près d'Espanola, Foster Twp./Canton de Foster, Sudbury Dist./Dist. de Sudbury — 4615/8138

Northern Pike[1]							8							
Brochet[1]						8			4					

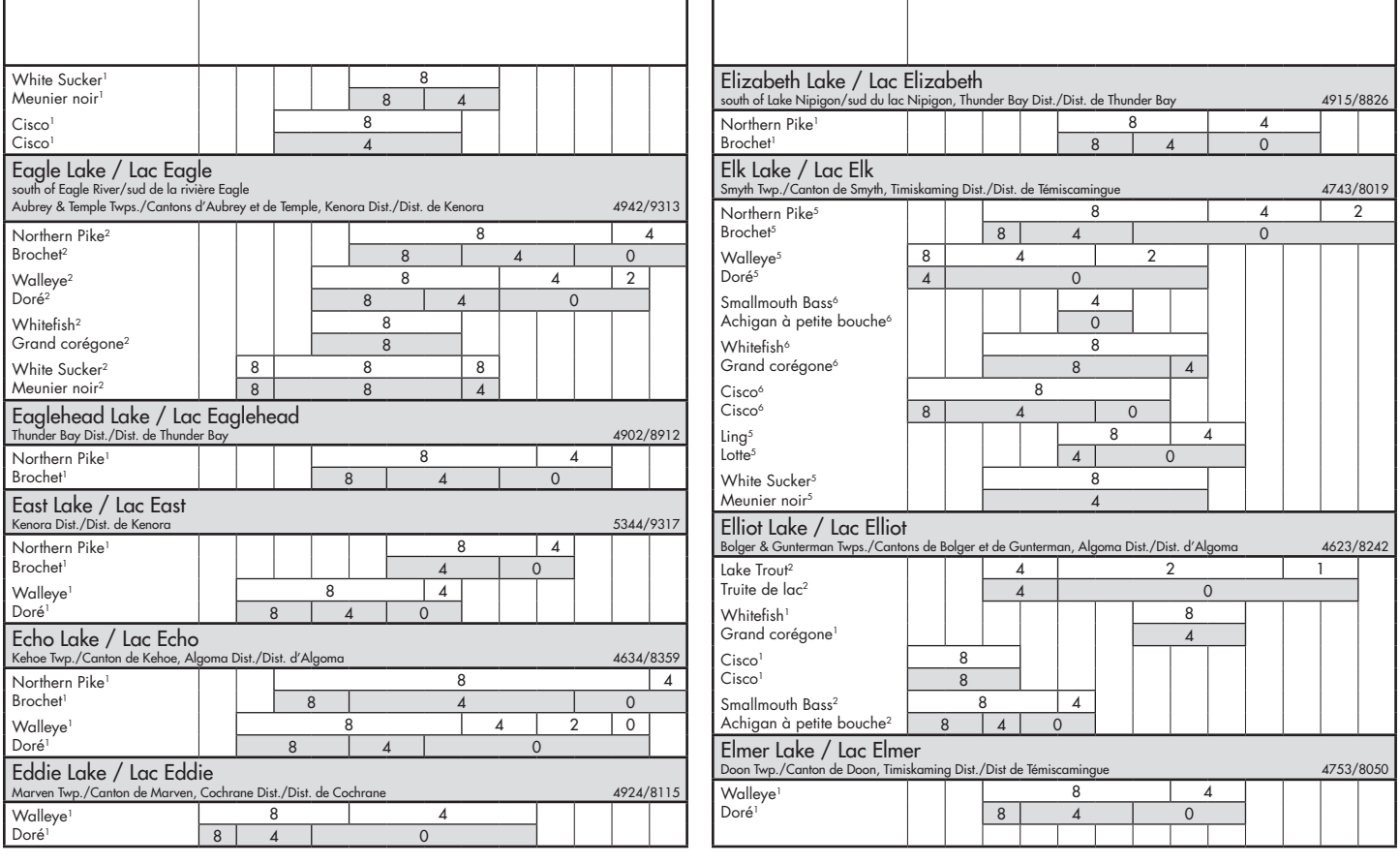

General population/population générale

Sensitive population/population sensible – *Women of child-bearing age and children under 15/Les femmes en âge de procréer et les enfants de moins de 15 ans*

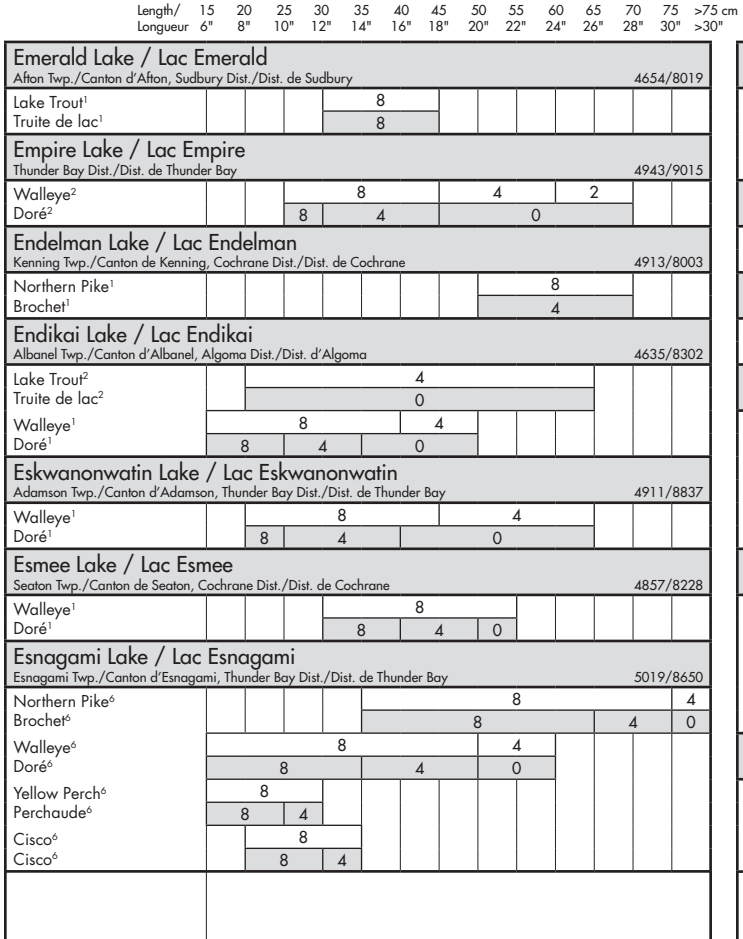
Length/ Longueur
15 6"
20 8"
25 10"
30 12"
35 14"
40 16"
45 18"
50 20"
55 22"
60 24"
65 26"
70 28"
75 30"
>75 cm >30"
Emerald Lake / Lac Emerald
Afton Twp./Canton d'Afton, Sudbury Dist./Dist. de Sudbury
4654/8019
Lake Trout[1] 8
Truite de lac[1] 8
Empire Lake / Lac Empire
Thunder Bay Dist./Dist. de Thunder Bay
4943/9015
Walleye[2] 8 4 2
Doré[2] 8 4 0
Endelman Lake / Lac Endelman
Kenning Twp./Canton de Kenning, Cochrane Dist./Dist. de Cochrane
4913/8003
Northern Pike[1] 8
Brochet[1] 4
Endikai Lake / Lac Endikai
Albanel Twp./Canton d'Albanel, Algoma Dist./Dist. d'Algoma
4635/8302
Lake Trout[2] 4
Truite de lac[2] 0
Walleye[1] 8 4
Doré[1] 8 4 0
Eskwanonwatin Lake / Lac Eskwanonwatin
Adamson Twp./Canton d'Adamson, Thunder Bay Dist./Dist. de Thunder Bay
4911/8837
Walleye[1] 8 4
Doré[1] 8 4 0
Esmee Lake / Lac Esmee
Seaton Twp./Canton de Seaton, Cochrane Dist./Dist. de Cochrane
4857/8228
Walleye[1] 8
Doré[1] 8 4 0
Esnagami Lake / Lac Esnagami
Esnagami Twp./Canton d'Esnagami, Thunder Bay Dist./Dist. de Thunder Bay
5019/8650
Northern Pike[6] 8 4
Brochet[6] 8 4 0
Walleye[6] 8 4
Doré[6] 8 4 0
Yellow Perch[6] 8
Perchaude[6] 8 4
Cisco[6] 8
Cisco[6] 8 4
Fairbank Lake / Lac Fairbank
Continued/Suite
4628/8126
Walleye[1] 8
Doré[1] 8
Smallmouth Bass[2] 8
Achigan à petite bouche[2] 8
Falls (Canoe) Lake / Lac Falls (Canoe)
Scarfe Twp./Canton de Scarfe, Algoma Dist./Dist. d'Algoma
4617/8302
Smallmouth Bass[1] 8 4
Achigan à petite bouche[1] 8 4 0
Fat Lake / Lac Fat
Kenora Dist./Dist. de Kenora
5406/9028
Northern Pike[1] 8 4
Brochet[1] 0
Favel Lake / Lac Favel
Kenora Dist./Dist. de Kenora
5000/9400
Lake Trout[1] 8 4
Truite de lac[1] 4 0
Whitefish[1] 8
Grand corégone[1] 8
Ling[1] 8 4
Lotte[1] 0
Favourable Lake / Lac Favourable
Kenora Dist./Dist. de Kenora
5255/9357
Northern Pike[1] 8 4 2 0
Brochet[1] 8 4 0
Walleye[6] 8 4 2
Doré[6] 4 0
Sauger[1] 8 4 2
Doré noir[1] 4 0
Fawn Lake / Lac Fawn
Kenora Dist./Dist. de Kenora
5349/9034
Walleye[1] 8 4
Doré[1] 4 0

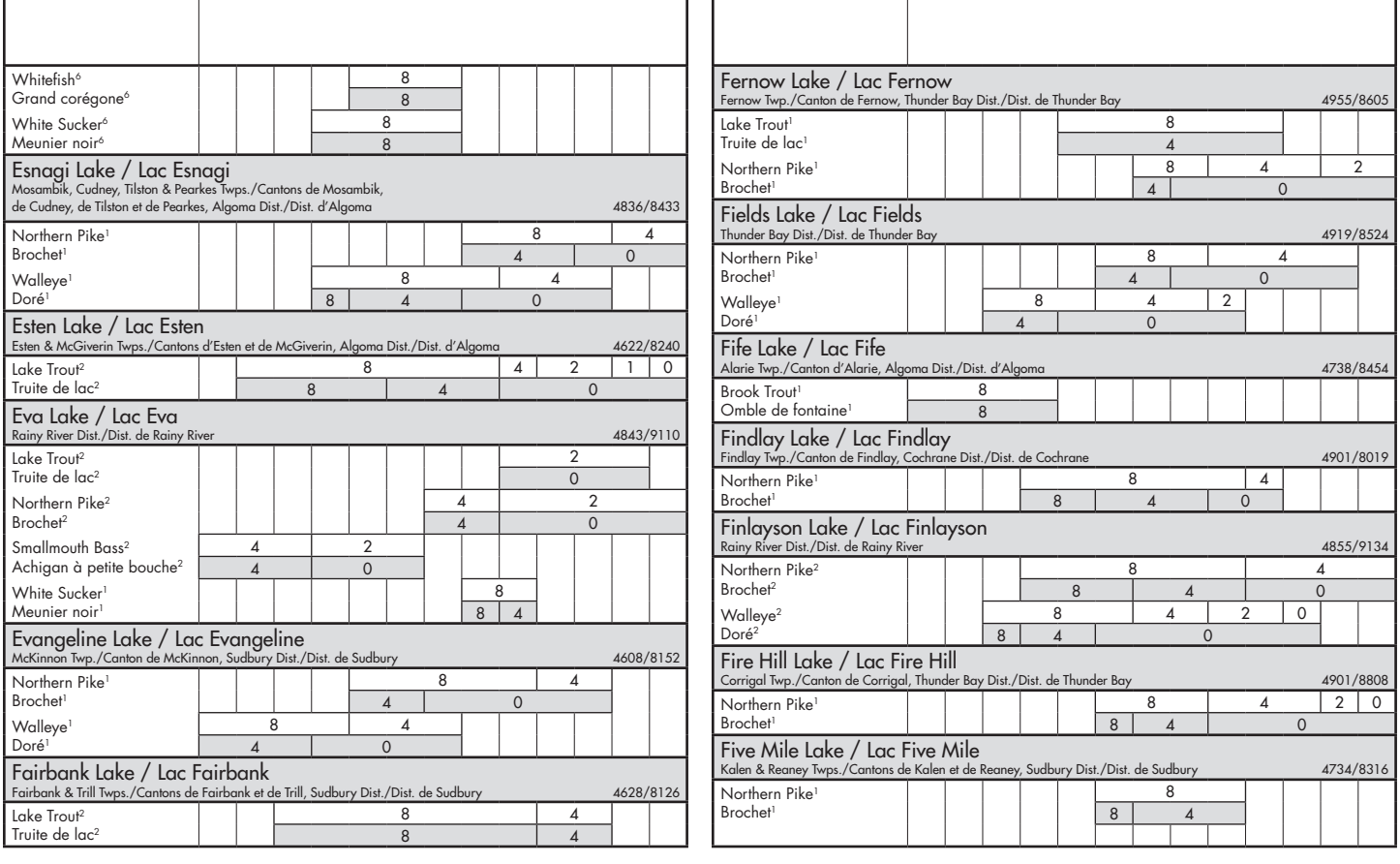

Length/ Longueur 15 6" 20 8" 25 10" 30 12" 35 14" 40 16" 45 18" 50 20" 55 22" 60 24" 65 26" 70 28" 75 30" >75 cm >30"

General population/population générale

Sensitive population/population sensible – *Women of child-bearing age and children under 15/Les femmes en âge de procréer et les enfants de moins de 15 ans*

Length/Longueur: 15 6" | 20 8" | 25 10" | 30 12" | 35 14" | 40 16" | 45 18" | 50 20" | 55 22" | 60 24" | 65 26" | 70 28" | 75 30" | >75 cm >30"

Five Mile Lake / Lac Five Mile
Continued/Suite — 4734/8316

Walleye[1]	8
Doré[1]	4

Flack Lake / Lac Flack
Raimbault Twp./Canton de Raimbault, Algoma Dist./Dist. d'Algoma — 4635/8247

Lake Trout[6]	8
Truite de lac[6]	8

Flanders Lake / Lac Flanders
Thunder Bay Dist./Dist. de Thunder Bay — 4921/8523

| | | |

Francklyn Lake / Lac Francklyn
Nixon Twp./Canton de Nixon, Cochrane Dist./Dist. de Cochrane — 4937/8230

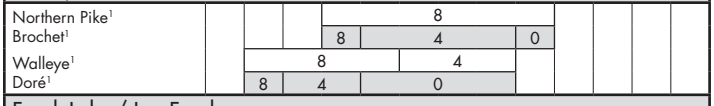

Frank Lake / Lac Frank
Brothers Twp./Canton de Brothers, Thunder Bay Dist./Dist. de Thunder Bay — 4839/8547



Frank Lake / Lac Frank
Thunder Bay Dist./Dist. de Thunder Bay — 5010/8753

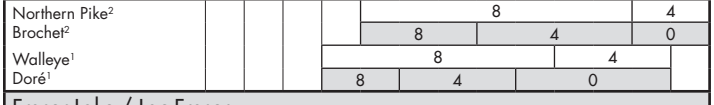

Fraser Lake / Lac Fraser
McIvor Twp./Canton de McIvor, Thunder Bay Dist./Dist. de Thunder Bay — 4915/8832

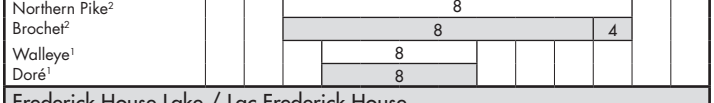

Frederick House Lake / Lac Frederick House
Evelyn & Dundonald Twps./Cantons d'Evelyn et de Dundonald, Cochrane Dist./Dist. de Cochrane — 4839/8055

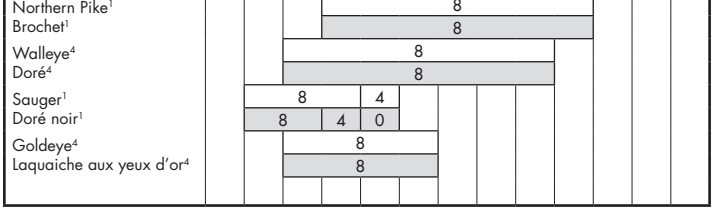

Length/Longueur 15 6" 20 8" 25 10" 30 12" 35 14" 40 16" 45 18" 50 20" 55 22" 60 24" 65 26" 70 28" 75 30" >75 cm >30"

Frenchman Lake / Lac Frenchman
Wisner & Hanmer Twps./Cantons de Wisner et de Hanmer, Sudbury Dist./Dist. de Sudbury — 4643/8059



Fungus Lake / Lac Fungus
Dahl Twp./Canton de Dahl, Algoma Dist./Dist. d'Algoma — 4819/8458



Fushimi Lake / Lac Fushimi
Stoddart Twp./Canton de Stoddart, Cochrane Dist./Dist. de Cochrane — 4950/8354

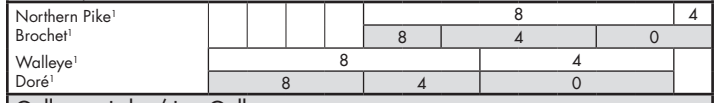

Galloway Lake / Lac Galloway
Algoma Dist./Dist. d'Algoma — 4713/8355

Gamsby Lake / Lac Gamsby
Thunder Bay Dist./Dist. de Thunder Bay — 4931/8711

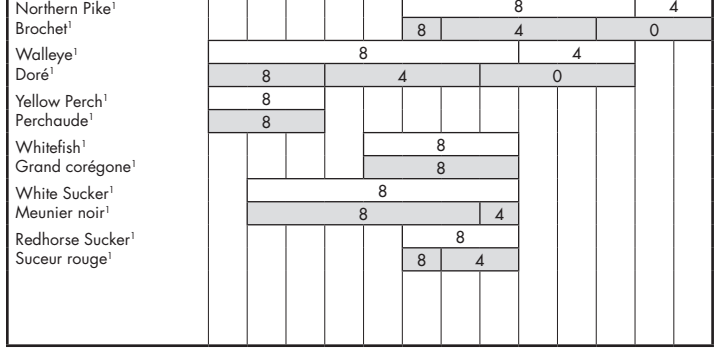

Length/Longueur 15 6" 20 8" 25 10" 30 12" 35 14" 40 16" 45 18" 50 20" 55 22" 60 24" 65 26" 70 28" 75 30" >75 cm >30"

Northern Ontario/Nord de l'Ontario

General population/population générale
Sensitive population/population sensible – *Women of child-bearing age and children under 15/Les femmes en âge de procréer et les enfants de moins de 15 ans*

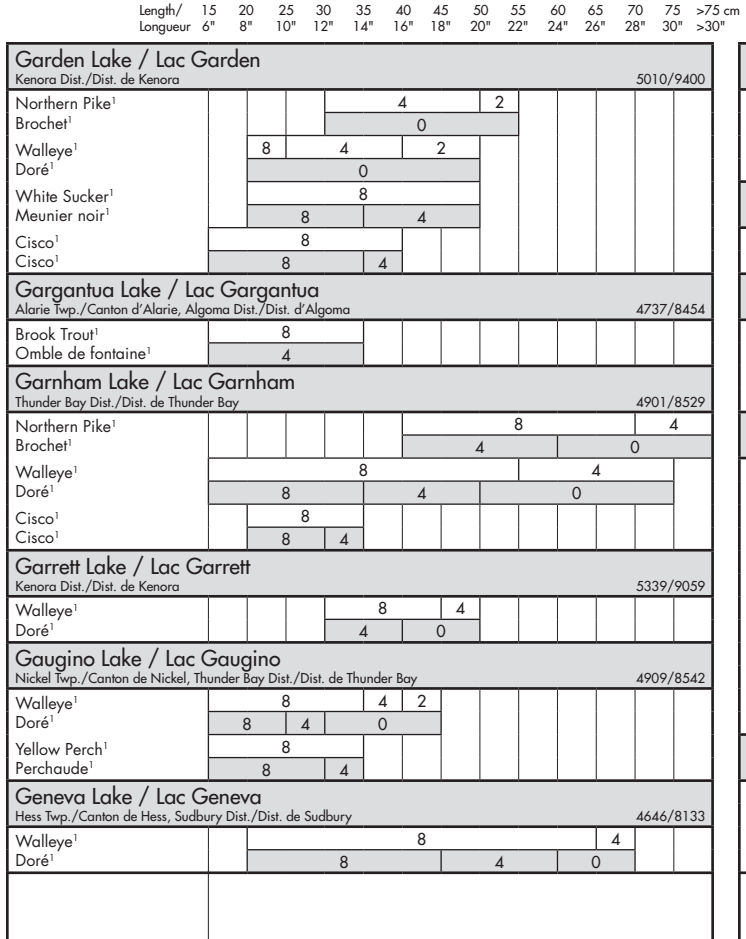
Length/ Longueur
15 6"
20 8"
25 10"
30 12"
35 14"
40 16"
45 18"
50 20"
55 22"
60 24"
65 26"
70 28"
75 30"
>75 cm >30"
Garden Lake / Lac Garden
Kenora Dist./Dist. de Kenora
5010/9400
Northern Pike1
Brochet1
Walleye1
Doré1
White Sucker1
Meunier noir1
Cisco1
Cisco1
Gargantua Lake / Lac Gargantua
Alarie Twp./Canton d'Alarie, Algoma Dist./Dist. d'Algoma
4737/8454
Brook Trout1
Omble de fontaine1
Garnham Lake / Lac Garnham
Thunder Bay Dist./Dist. de Thunder Bay
4901/8529
Northern Pike1
Brochet1
Walleye1
Doré1
Cisco1
Cisco1
Garrett Lake / Lac Garrett
Kenora Dist./Dist. de Kenora
5339/9059
Walleye1
Doré1
Gaugino Lake / Lac Gaugino
Nickel Twp./Canton de Nickel, Thunder Bay Dist./Dist. de Thunder Bay
4909/8542
Walleye1
Doré1
Yellow Perch1
Perchaude1
Geneva Lake / Lac Geneva
Hess Twp./Canton de Hess, Sudbury Dist./Dist. de Sudbury
4646/8133
Walleye1
Doré1
Giroux Lake / Lac Giroux
Coleman Twp./Canton de Coleman, Timiskaming Dist./Dist. de Témiscamingue
4722/7940
Northern Pike6
Brochet6
Brown Bullhead6
Barbotte brune6
Goetz Lake / Lac Goetz
Algoma Dist./Dist. d'Algoma
4807/8439
Lake Trout1
Truite de lac1
Gong Lake / Lac Gong
Handelman Twp./Canton de Handelman, Algoma Dist./Dist. d'Algoma
4705/8332
Lake Trout1
Truite de lac1
Brook Trout1
Omble de fontaine1
Gooseneck Lake / Lac Gooseneck
Kenora Dist./Dist. de Kenora
5002/9448
Lake Trout1
Truite de lac1
Northern Pike2
Brochet2
Smallmouth Bass1
Achigan à petite bouche1
Cisco1
Cisco1
White Sucker1
Meunier noir1
Redhorse Sucker1
Suceur rouge1
Gorden Lake / Lac Gorden
Plummer & Johnson Twps./Cantons de Plummer et de Johnson, Algoma Dist./Dist. d'Algoma
4625/8350
Northern Pike1
Brochet1
Walleye1
Doré1

Gennis Lake / Lac Gennis
Thunder Bay Dist./Dist. de Thunder Bay — 4923/8919

George Lake / Lac George
Cochrane Dist./Dist. de Cochrane — 4941/8015



George Lake / Lac George
Killarney Twp./Canton de Killarney, Manitoulin Dist./Dist. de Manitoulin — 4602/8124



Ghost Lake / Lac Ghost
Pearce Twp./Canton de Pearce, Cochrane Dist./Dist. de Cochrane — 4941/8224

Ghost (Talon) Lake / Lac Ghost (Talon)
Kenora Dist./Dist. de Kenora — 5043/9445



Gifford Lake / Lac Gifford
Kenora Dist./Dist. de Kenora — 5143/8740

Gordon Lake / Lac Gordon
Kenora Dist./Dist. de Kenora — 5028/9455

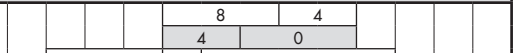

Goudreau Lake / Lac Goudreau
Finan Twp./Canton de Finan, Algoma Dist./Dist. d'Algoma — 4817/8426



Gough (Birch) Lake / Lac Gough (Birch)
Gough Twp./Canton de Gough, Sudbury Dist./Dist. de Sudbury — 4618/8158

Goulais Lake / Lac Goulais
Hoffman & Butcher Twps./Cantons de Hoffman et de Butcher, Algoma Dist./Dist. d'Algoma — 4710/8340

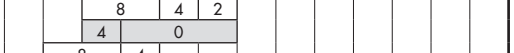

General population/population générale

Sensitive population/population sensible – *Women of child-bearing age and children under 15/Les femmes en âge de procréer et les enfants de moins de 15 ans*

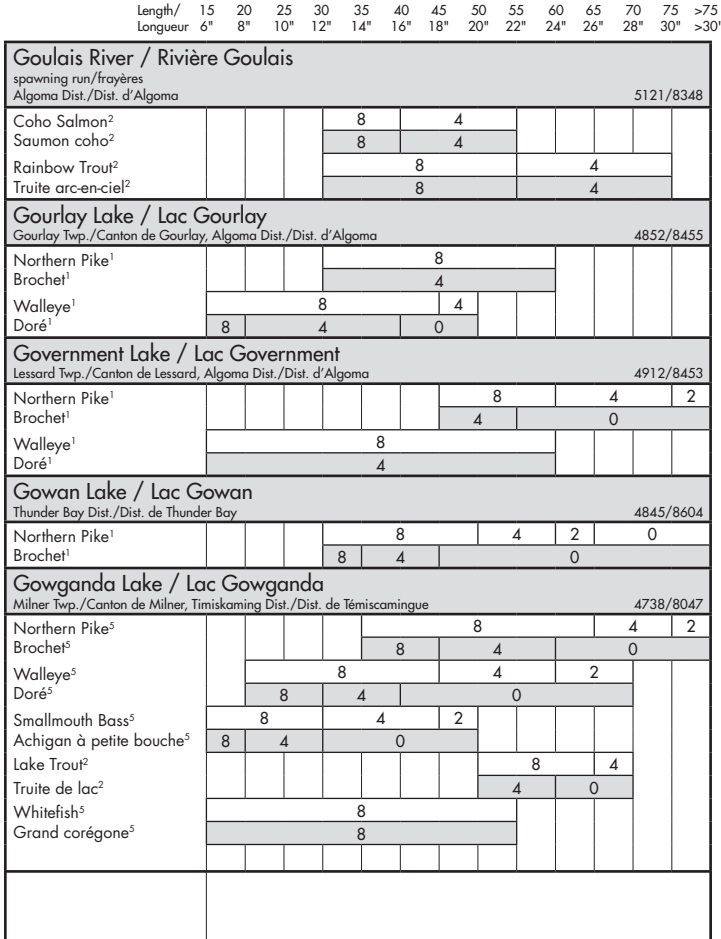
Length/ Longueur
15 6"
20 8"
25 10"
30 12"
35 14"
40 16"
45 18"
50 20"
55 22"
60 24"
65 26"
70 28"
75 30"
>75 cm >30"
Goulais River / Rivière Goulais
spawning run/frayères
Algoma Dist./Dist. d'Algoma
5121/8348
Coho Salmon2
Saumon coho2
Rainbow Trout2
Truite arc-en-ciel2
Gourlay Lake / Lac Gourlay
Gourlay Twp./Canton de Gourlay, Algoma Dist./Dist. d'Algoma
4852/8455
Northern Pike1
Brochet1
Walleye1
Doré1
Government Lake / Lac Government
Lessard Twp./Canton de Lessard, Algoma Dist./Dist. d'Algoma
4912/8453
Northern Pike1
Brochet1
Walleye1
Doré1
Gowan Lake / Lac Gowan
Thunder Bay Dist./Dist. de Thunder Bay
4845/8604
Northern Pike1
Brochet1
Gowganda Lake / Lac Gowganda
Milner Twp./Canton de Milner, Timiskaming Dist./Dist. de Témiscamingue
4738/8047
Northern Pike5
Brochet5
Walleye5
Doré5
Smallmouth Bass5
Achigan à petite bouche5
Lake Trout2
Truite de lac2
Whitefish5
Grand corégone5

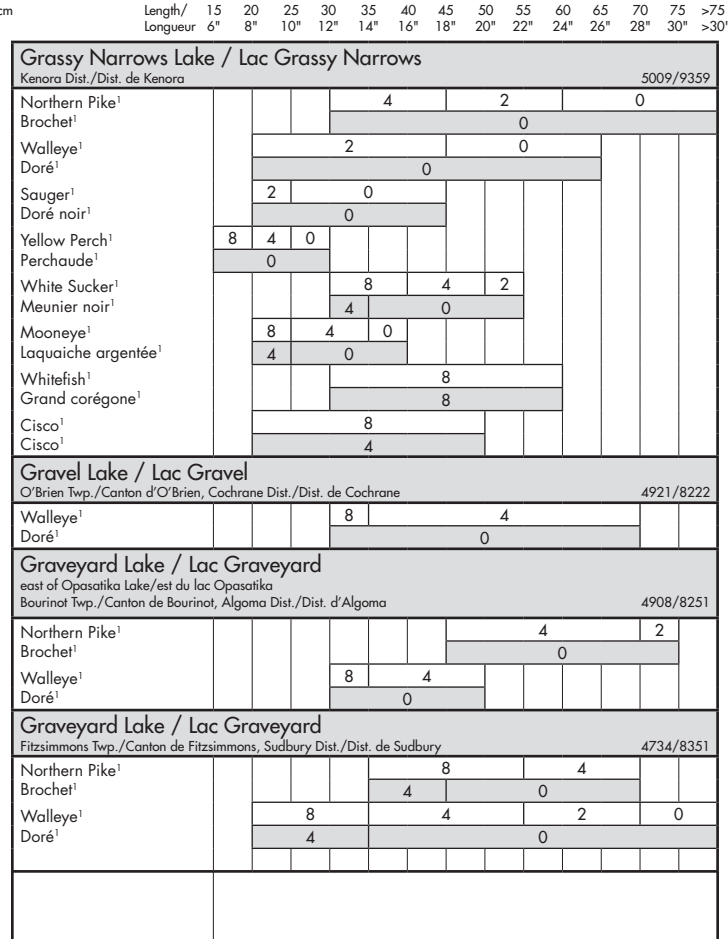
Length/ Longueur
15 6"
20 8"
25 10"
30 12"
35 14"
40 16"
45 18"
50 20"
55 22"
60 24"
65 26"
70 28"
75 30"
>75 cm >30"
Grassy Narrows Lake / Lac Grassy Narrows
Kenora Dist./Dist. de Kenora
5009/9359
Northern Pike1
Brochet1
Walleye1
Doré1
Sauger1
Doré noir1
Yellow Perch1
Perchaude1
White Sucker1
Meunier noir1
Mooneye1
Laquaiche argentée1
Whitefish1
Grand corégone1
Cisco1
Cisco1
Gravel Lake / Lac Gravel
O'Brien Twp./Canton d'O'Brien, Cochrane Dist./Dist. de Cochrane
4921/8222
Walleye1
Doré1
Graveyard Lake / Lac Graveyard
east of Opasatika Lake/est du lac Opasatika
Bourinot Twp./Canton de Bourinot, Algoma Dist./Dist. d'Algoma
4908/8251
Northern Pike1
Brochet1
Walleye1
Doré1
Graveyard Lake / Lac Graveyard
Fitzsimmons Twp./Canton de Fitzsimmons, Sudbury Dist./Dist. de Sudbury
4734/8351
Northern Pike1
Brochet1
Walleye1
Doré1

Grandeur Lake / Lac Grandeur
Esten Twp./Canton d'Esten, Algoma Dist./Dist. d'Algoma — 4619/8236

Granitehill Lake / Lac Granitehill
Drew Twp./Canton de Drew, Algoma Dist./Dist. d'Algoma — 4906/8515

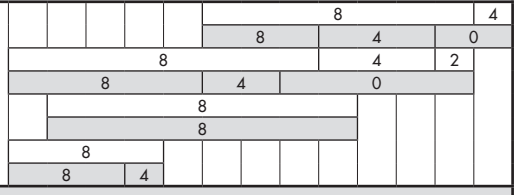

Grant Lake / Lac Grant
Kenora Dist./Dist. de Kenora — 5026/9456

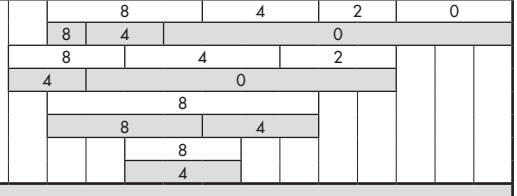

Grassy Lake / Lac Grassy
Kemp Twp./Canton de Kemp, Sudbury Dist./Dist. de Sudbury — 4748/8114



Grassy Lake / Lac Grassy
Rainy River Dist./Dist. de Rainy River — 4840/9242

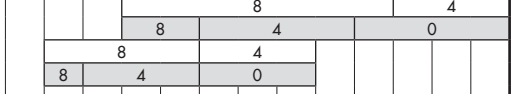

Grays Lake / Lac Grays
Whitson Twp./Canton de Whitson, Timiskaming Dist./Dist. de Témiscamingue — 4726/8023

Greenbush Lake / Lac Greenbush
Thunder Bay Dist./Dist. de Thunder Bay — 5056/9005

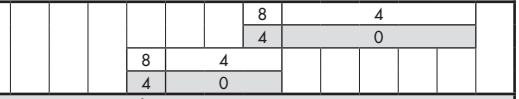

Greenmantle Lake / Lac Greenmantle
Thunder Bay Dist./Dist. de Thunder Bay — 5104/8926

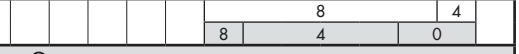

Greenwater Lake / Lac Greenwater
Thunder Bay Dist./Dist. de Thunder Bay — 4834/9026

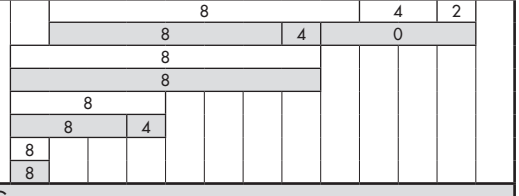

Gremm Lake / Lac Gremm
Thunder Bay Dist./Dist. de Thunder Bay — 5103/8905

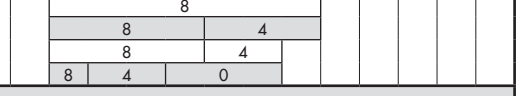

Grew Lake / Lac Grew
Thunder Bay Dist./Dist. de Thunder Bay — 4924/9008

Length/Longueur: 15 6" | 20 8" | 25 10" | 30 12" | 35 14" | 40 16" | 45 18" | 50 20" | 55 22" | 60 24" | 65 26" | 70 28" | 75 30" | >75 cm >30"

Northern Ontario/Nord de l'Ontario

General population/population générale
Sensitive population/population sensible – *Women of child-bearing age and children under 15/Les femmes en âge de procréer et les enfants de moins de 15 ans*

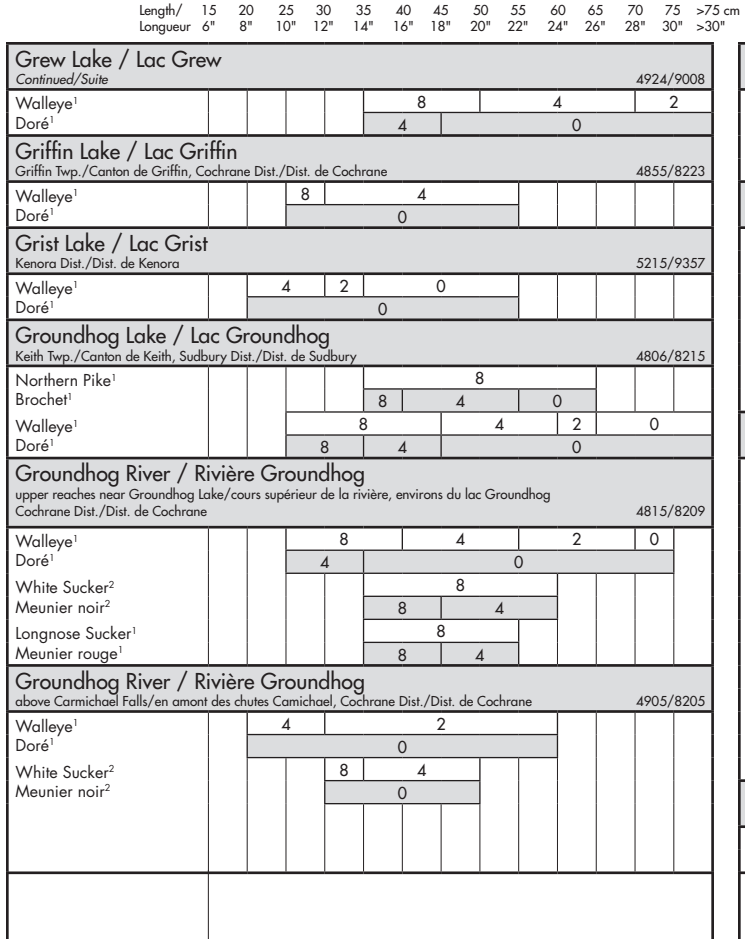
Length/ Longueur
15 6"
20 8"
25 10"
30 12"
35 14"
40 16"
45 18"
50 20"
55 22"
60 24"
65 26"
70 28"
75 30"
>75 cm >30"
Grew Lake / Lac Grew
Continued/Suite
4924/9008
Walleye1
Doré1
8
4
2
4
0
Griffin Lake / Lac Griffin
Griffin Twp./Canton de Griffin, Cochrane Dist./Dist. de Cochrane
4855/8223
Walleye1
Doré1
8
4
0
Grist Lake / Lac Grist
Kenora Dist./Dist. de Kenora
5215/9357
Walleye1
Doré1
4
2
0
0
Groundhog Lake / Lac Groundhog
Keith Twp./Canton de Keith, Sudbury Dist./Dist. de Sudbury
4806/8215
Northern Pike1
Brochet1
8
8
4
0
Walleye1
Doré1
8
4
2
0
8
4
0
Groundhog River / Rivière Groundhog
upper reaches near Groundhog Lake/cours supérieur de la rivière, environs du lac Groundhog
Cochrane Dist./Dist. de Cochrane
4815/8209
Walleye1
Doré1
8
4
2
0
4
0
White Sucker2
Meunier noir2
8
8
4
Longnose Sucker1
Meunier rouge1
8
8
4
Groundhog River / Rivière Groundhog
above Carmichael Falls/en amont des chutes Camichael, Cochrane Dist./Dist. de Cochrane
4905/8205
Walleye1
Doré1
4
2
0
White Sucker2
Meunier noir2
8
4
0

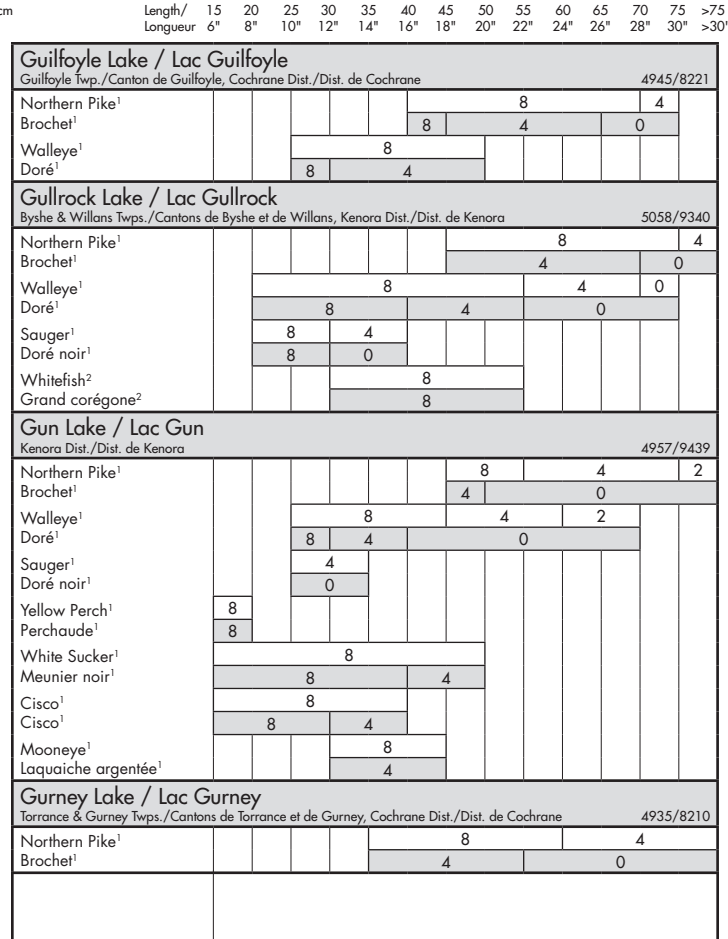
Length/ Longueur
15 6"
20 8"
25 10"
30 12"
35 14"
40 16"
45 18"
50 20"
55 22"
60 24"
65 26"
70 28"
75 30"
>75 cm >30"
Guilfoyle Lake / Lac Guilfoyle
Guilfoyle Twp./Canton de Guilfoyle, Cochrane Dist./Dist. de Cochrane
4945/8221
Northern Pike1
Brochet1
8
4
8
4
0
Walleye1
Doré1
8
8
4
Gullrock Lake / Lac Gullrock
Byshe & Willans Twps./Cantons de Byshe et de Willans, Kenora Dist./Dist. de Kenora
5058/9340
Northern Pike1
Brochet1
8
4
4
0
Walleye1
Doré1
8
4
0
8
4
0
Sauger1
Doré noir1
8
4
8
0
Whitefish2
Grand corégone2
8
8
Gun Lake / Lac Gun
Kenora Dist./Dist. de Kenora
4957/9439
Northern Pike1
Brochet1
8
4
2
4
0
Walleye1
Doré1
8
4
2
8
4
0
Sauger1
Doré noir1
4
0
Yellow Perch1
Perchaude1
8
8
White Sucker1
Meunier noir1
8
8
4
Cisco1
Cisco1
8
8
4
Mooneye1
Laquaiche argentée1
8
4
Gurney Lake / Lac Gurney
Torrance & Gurney Twps./Cantons de Torrance et de Gurney, Cochrane Dist./Dist. de Cochrane
4935/8210
Northern Pike1
Brochet1
8
4
4
0

Groundhog River / Rivière Groundhog
below Carmichael Falls/en aval des chutes Camichael, Cochrane Dist./Dist. de Cochrane — 4915/8205

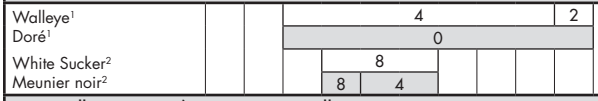

Groundhog River / Rivière Groundhog
between Whist Falls & Mattagami River/entre les chutes Whist et la rivière Mattagami
Tucker Twp./Canton de Tucker, Cochrane Dist./Dist. de Cochrane — 4938/8158

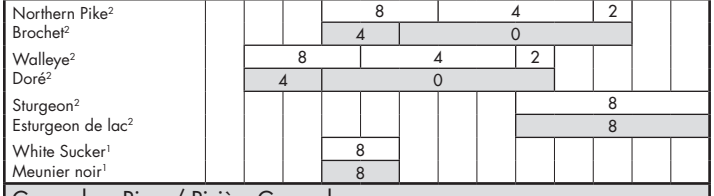

Grounghog River / Rivière Grounghog
at Mattagami River/à la rivière Mattagami, Clay Twp./Canton de Clay, Cochrane Dist./Dist. de Cochrane — 4943/8158

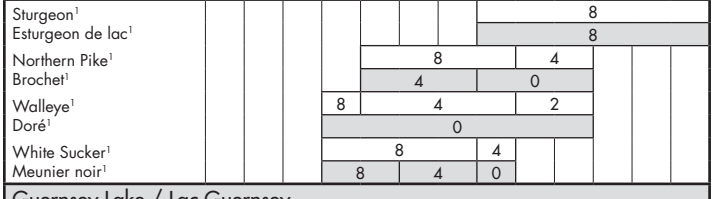

Guernsey Lake / Lac Guernsey
Kenora Dist./Dist. de Kenora — 5130/9309

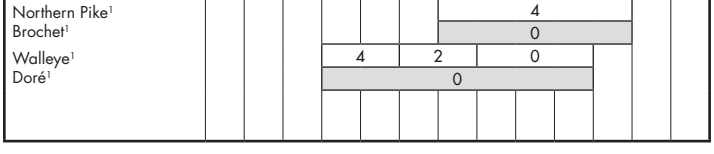

Length/Longueur: 15 6" | 20 8" | 25 10" | 30 12" | 35 14" | 40 16" | 45 18" | 50 20" | 55 22" | 60 24" | 65 26" | 70 28" | 75 30" | >75 cm >30"

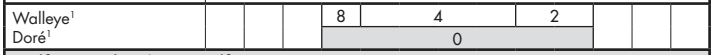

Halfway Lake / Lac Halfway
Ulster & Antrim Twps./Cantons d'Ulster et d'Antrim, Sudbury Dist./Dist. de Sudbury — 4654/8138

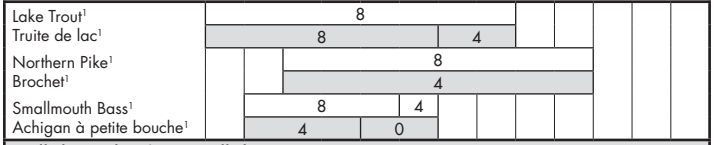

Halliday Lake / Lac Halliday
Sothman & Halliday Twps./Cantons de Sothman et de Halliday, Sudbury Dist./Dist. de Sudbury — 4753/8112

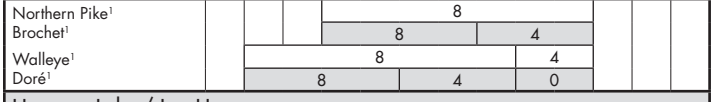

Hammer Lake / Lac Hammer
Alanen Twp./Canton d'Alanen, Algoma Dist./Dist. d'Algoma — 4824/8506



Hampton Lake / Lac Hampton
Kenora Dist./Dist. de Kenora — 5217/9334

Hanlan Lake / Lac Hanlan
Hanlan Twp./Canton de Hanlan, Cochrane Dist./Dist. de Cochrane — 4950/8348

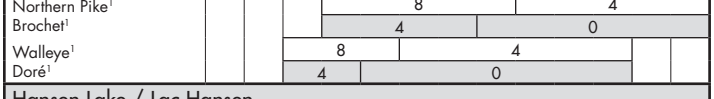

Hansen Lake / Lac Hansen
Kenora Dist./Dist. de Kenora — 5056/9443

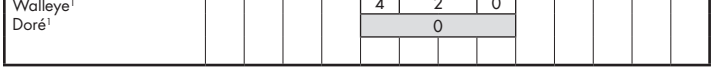

Length/Longueur: 15 6" | 20 8" | 25 10" | 30 12" | 35 14" | 40 16" | 45 18" | 50 20" | 55 22" | 60 24" | 65 26" | 70 28" | 75 30" | >75 cm >30"

General population/population générale
Sensitive population/population sensible – *Women of child-bearing age and children under 15/Les femmes en âge de procréer et les enfants de moins de 15 ans*

Length/Longueur: 15 6" | 20 8" | 25 10" | 30 12" | 35 14" | 40 16" | 45 18" | 50 20" | 55 22" | 60 24" | 65 26" | 70 28" | 75 30" | >75 cm >30"

Harmon Lake / Lac Harmon
Thunder Bay Dist./Dist. de Thunder Bay — 4956/9014

Northern Pike[2]													2	0
Brochet[2]													0	
Walleye[1]						8		4			2			
Doré[1]						0								

Harricanaw River / Rivière Harricanaw
Hannah Bay/Baie Hannah, Cochrane Dist./Dist. de Cochrane — 5101/7939

Walleye[2]			8				4				2		0	
Doré[2]		4					0							

Harris Lake / Lac Harris
Cochrane Dist./Dist. de Cochrane — 4935/8050

Northern Pike[1]						8		4					2	
Brochet[1]						4		0						
Walleye[1]			8		4				2		0			
Doré[1]			4		0									

Hawk Lake / Lac Hawk
Esquega Twp./Canton d'Esquega, Algoma Dist./Dist. d'Algoma — 4804/8434

Northern Pike[1]							8							
Brochet[1]						8		4						
Walleye[1]				8				4		2				
Doré[1]			8		4			0						

Hawkeye Lake / Lac Hawkeye
Fowler Twp./Canton de Fowler, Thunder Bay Dist./Dist. de Thunder Bay — 4841/8927

Lake Trout[2]													2	0
Truite de lac[2]													0	
Northern Pike[1]						8								
Brochet[1]						4								
Walleye[1]				8		4		2		0				
Doré[1]				4		0								
Smallmouth Bass[2]				8		4								
Achigan à petite bouche[2]				4		0								

Hawley Lake / Lac Hawley
north of Sutton Lake/nord du lac Sutton, Kenora Dist./Dist. de Kenora — 5430/8439

Lake Trout[2]				8									4	
Truite de lac[2]			8				4				0			

Helen Lake / Lac Helen
Continued/Suite — 4606/8133

Smallmouth Bass[2]				8				4						
Achigan à petite bouche[2]			4				0							

Helen Lake / Lac Helen
Thunder Bay Dist./Dist. de Thunder Bay — 4905/8815

Lake Trout[2,7]					8			4			2			
Truite de lac[2,7]					8			4			0			
Whitefish[2,7]						8								
Grand corégone[2,7]						8			4					
Northern Pike[2]									8					
Brochet[2]									8		4		0	
Walleye[2]							8				4			
Doré[2]							0							
Yellow Perch[2]				8										
Perchaude[2]				4										
White Sucker[2]					8									
Meunier noir[2]					8									

Heron (Upper Cranberry) Lake / Lac Heron (Upper Cranberry)
Mack Twp./Canton de Mack, Algoma Dist./Dist. d'Algoma — 4617/8256

Northern Pike[1]							4						2	
Brochet[1]							0							
Walleye[1]						4		2						
Doré[1]						0								

Heron Lake / Lac Heron
Rainy River Dist./Dist. de Rainy River — 4856/9240

Northern Pike[1]						8		4					2	
Brochet[1]						0								

Herrick Lake / Lac Herrick
Thunder Bay Dist./Dist. de Thunder Bay — 4835/8556

Northern Pike[6]							8				4	2	0	
Brochet[6]							4				0			
Walleye[6]					8			4						
Doré[6]					4			0						
Whitefish[6]				8										
Grand corégone[6]				8			4							

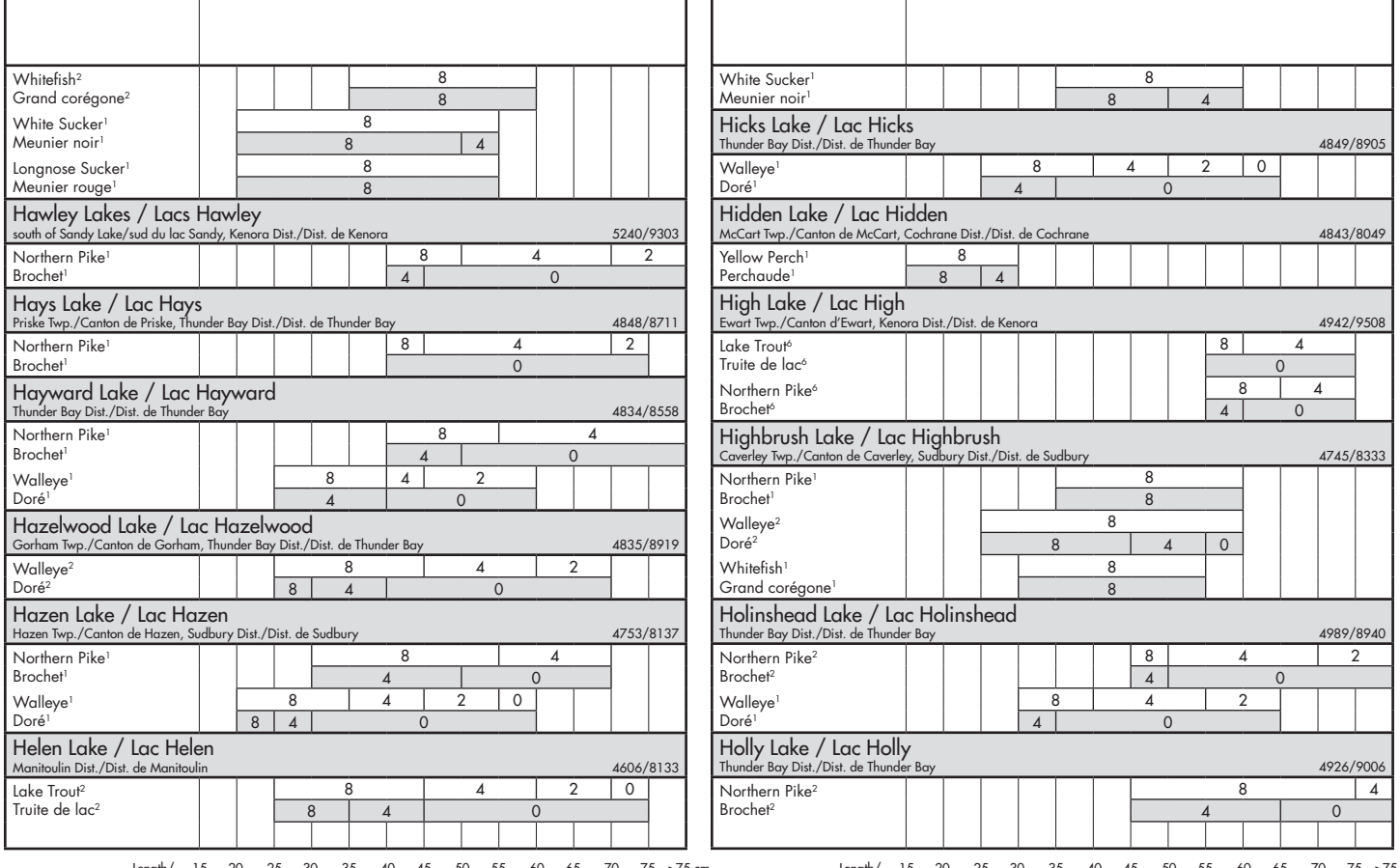

General population/population générale

Sensitive population/population sensible – *Women of child-bearing age and children under 15/Les femmes en âge de procréer et les enfants de moins de 15 ans*

Length/Longueur: 15 6" | 20 8" | 25 10" | 30 12" | 35 14" | 40 16" | 45 18" | 50 20" | 55 22" | 60 24" | 65 26" | 70 28" | 75 30" | >75 cm >30"

Holly Lake / Lac Holly
Continued/Suite — 4926/9006

Walleye[1]								8							
Doré[1]								4							

Hopper Lake / Lac Hopper
Cochrane Dist./Dist. de Cochrane — 4959/7951

Northern Pike[1]								8	4						
Brochet[1]								0							
Walleye[1]			8			4									
Doré[1]		4		0											
Whitefish[1]						8									
Grand corégone[1]						8									
White Sucker[1]						8									
Meunier noir[1]						8									

Hornblende Lake / Lac Hornblende
Thunder Bay Dist./Dist. de Thunder Bay — 4855/8723

Lake Trout[6]							8	4							
Truite de lac[6]							4	0							
White Sucker[6]				8											
Meunier noir[6]				8			4								

Horseshoe Lake / Lac Horseshoe
Kenora Dist./Dist. de Kenora — 5214/9046

Walleye[1]				8		4									
Doré[1]			8	4	0										

Horwood Lake / Lac Horwood
Horwood Twp./Canton de Horwood, Sudbury Dist./Dist. de Sudbury — 4800/8220

Northern Pike[1]					8			4		2					
Brochet[1]				8		4		0							
Walleye[2]			8	4		2		0							
Doré[2]			4			0									
White Sucker[1]						8									
Meunier noir[1]					8	4	0								

Howard Lake / Lac Howard
Arnold Twp./Canton d'Arnold, Timiskaming Dist./Dist. de Témiscamingue — 4814/7949

Northern Pike[2]							8					4			
Brochet[2]							0								

Icy Lake / Lac Icy
Schwenger Twp./Canton de Schwenger, Rainy River Dist./Dist. de Rainy River — 4850/9132

Northern Pike[2]								8					4		
Brochet[2]							8		4			0			
Walleye[2]							8		4						
Doré[2]							4		0						

Lac des Îles
Thunder Bay Dist./Dist. de Thunder Bay — 4912/8937

Northern Pike[2]											4				
Brochet[2]											0				

Indian Lake / Lac Indian
northwest of Smooth Rock Falls/nord-ouest de Smooth Rock Falls, Cochrane Dist./Dist. de Cochrane — 4923/8148

Northern Pike[1]							8		4						
Brochet[1]							4		0						
Walleye[1]						8									
Doré[1]						4									

Indian Lake / Lac Indian
south of Ball Lake/sud du lac Ball, Kenora Dist./Dist. de Kenora — 5014/9405

Northern Pike[2]					8			4		2		0			
Brochet[2]		8		4				0							
Walleye[2]			8		4		2								
Doré[2]					0										
Whitefish[2]						8									
Grand corégone[2]						8									
White Sucker[1]							8		4						
Meunier noir[1]							4		0						

Indian Lake / Lac Indian
south of Biscotasi Lake/sud du lac Biscotasi
McPhail & Earl Twps./Cantons de McPhail et d'Earl, Sudbury Dist./Dist. de Sudbury — 4707/8208

Northern Pike[1]								4							
Brochet[1]								0							

Iron Lake / Lac Iron
Afton Twp./Canton d'Afton, Sudbury Dist./Dist. de Sudbury — 4657/8021

Lake Trout[2]								8							
Truite de lac[2]								8				4			

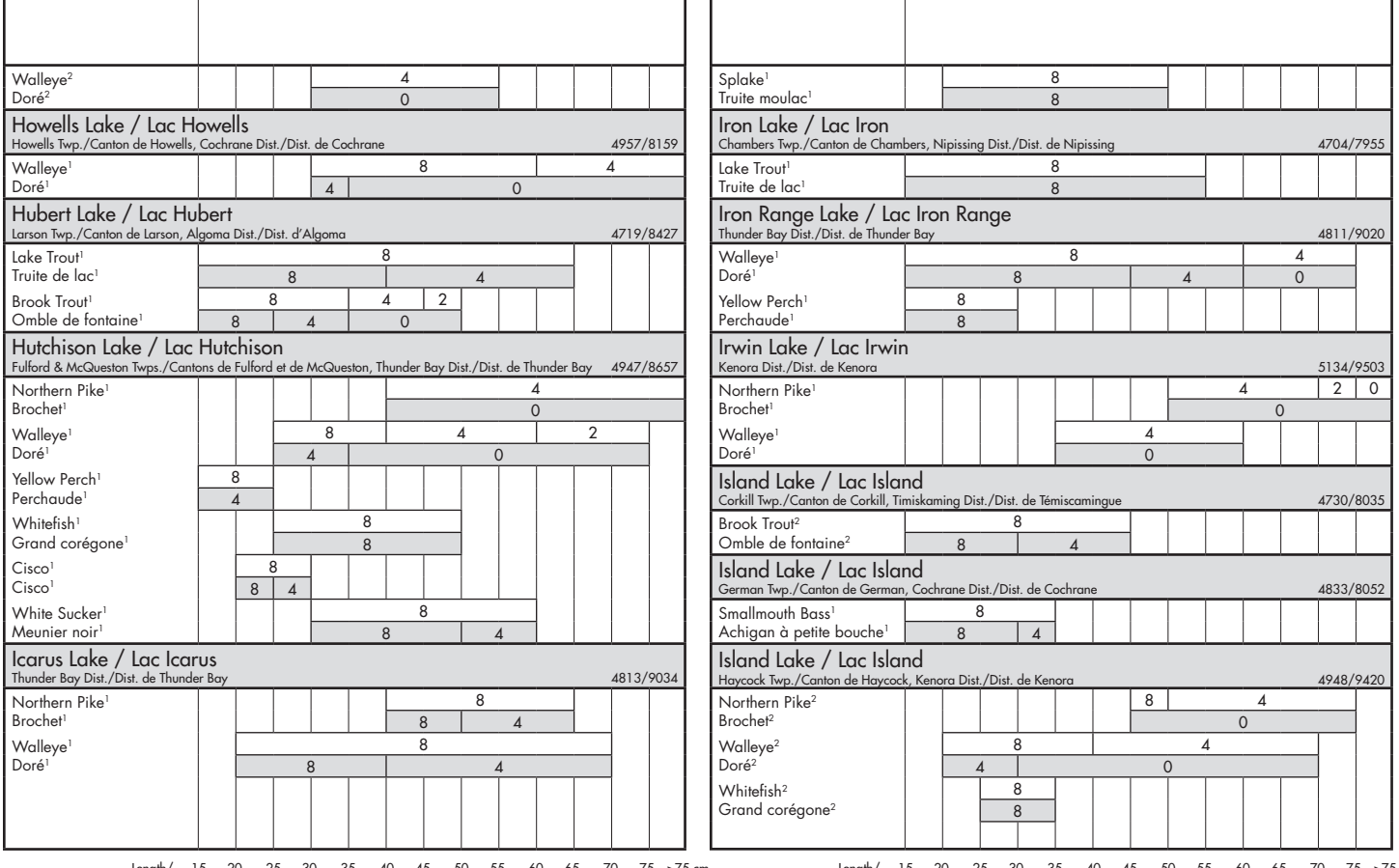

Northern Ontario/Nord de l'Ontario

General population/population générale

Sensitive population/population sensible – *Women of child-bearing age and children under 15/Les femmes en âge de procréer et les enfants de moins de 15 ans*

Length/Longueur: 15 6" | 20 8" | 25 10" | 30 12" | 35 14" | 40 16" | 45 18" | 50 20" | 55 22" | 60 24" | 65 26" | 70 28" | 75 30" | >75 cm >30"

Island Lake / Lac Island
Continued/Suite — 4948/9420

Yellow Perch[2] / Perchaude[2]		8												
		8												
White Sucker[2] / Meunier noir[2]			8											
			8											

Island (Thistle) Lake / Lac Island (Thistle)
Thistle Twp./Canton de Thistle, Nipissing Dist./Dist. de Nipissing — 4640/8001

Northern Pike[1] / Brochet[1]							8						4	
							4				0			
Walleye[1] / Doré[1]			8					4			0			
		8		4				0						
Cisco[1] / Cisco[1]				8										
				8										

Island Dam Lake / Lac Island Dam
Thunder Bay Dist./Dist. de Thunder Bay — 4916/8637

Walleye[1] / Doré[1]			8	4	2	0								
			0											

Islington Lake / Lac Islington
Thunder Bay Dist./Dist. de Thunder Bay — 4909/8639

Northern Pike[1] / Brochet[1]				8				4				2		
			4				0							
Walleye[1] / Doré[1]			8		4			2		0				
			0											

Ivanhoe Lake / Lac Ivanhoe
Sudbury Dist./Dist. de Sudbury — 4806/8235

Northern Pike[1] / Brochet[1]						8			4			2		
					8		4			0				
Walleye[1] / Doré[1]			8				4			2		0		
		4				0								
Yellow Perch[1] / Perchaude[1]		8		4										
	8		4		0									
Whitefish[1] / Grand corégone[1]				8										
				8										
White Sucker[1] / Meunier noir[1]							8							
							4							

Jemar Lake / Lac Jemar
Cochrane Dist./Dist. de Cochrane — 5012/8616

Northern Pike[1] / Brochet[1]							8						4	
						8		4			0			
Walleye[1] / Doré[1]					8			4						
						0								
Whitefish[1] / Grand corégone[1]							8							
							8							

Jerry Lake / Lac Jerry
Gamble & Corley Twps./Cantons de Gamble et de Corley, Timiskaming Dist./Dist. de Témiscamingue — 4722/8039

Brook Trout[1] / Omble de fontaine[1]			8											
			8											

Jimchrist (Christman) Lake / Lac Jimchrist (Christman)
Raimbault Twp./Canton de Raimbault, Algoma Dist./Dist. d'Algoma — 4635/8244

Lake Trout[2] / Truite de lac[2]				8				4						
			8		4		0							

Jim Edwards Lake / Lac Jim Edwards
Selby Twp./Canton de Selby, Sudbury Dist./Dist. de Sudbury — 4718/8026

Brook Trout[1] / Omble de fontaine[1]				8										
			8		4									

Joe Lake / Lac Joe
Wisner Twp./Canton de Wisner, Sudbury Dist./Dist. de Sudbury — 4644/8101

Smallmouth Bass[2] / Achigan à petite bouche[2]				8										
				8										

Joe Lake / Lac Joe
Adair Twp./Canton d'Adair, Cochrane Dist./Dist. de Cochrane — 4905/7933

Northern Pike[1] / Brochet[1]								8					4	
							4				0			
Walleye[1] / Doré[1]						4				2				
						0								

Johnnie Lake / Lac Johnnie
Carlyle Twp./Canton de Carlyle, Manitoulin Dist./Dist. de Manitoulin — 4607/8114

Lake Trout[2] / Truite de lac[2]							8							
						8				4				
Smallmouth Bass[2] / Achigan à petite bouche[2]				8				4						
			8		4		0							

Jackfish Lake / Lac Jackfish
Rainy River Dist./Dist. de Rainy River — 4856/9338



Jackfish Lake / Lac Jackfish
Syine Twp./Canton de Syine, Thunder Bay Dist./Dist. de Thunder Bay — 4850/8657

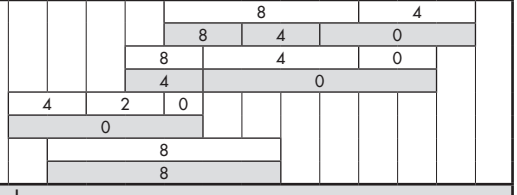

Jacob Lake / Lac Jacob
Thunder Bay Dist./Dist. de Thunder Bay — 4835/9033

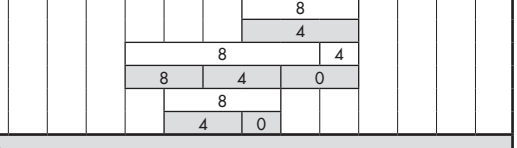

Jean Lake / Lac Jean
Browning Twp./Canton de Browning, Sudbury Dist./Dist. de Sudbury — 4723/8108



Jeanne Lake / Lac Jeanne
Beebe Twp./Canton de Beebe, Algoma Dist./ Dist. d'Algoma — 4655/8211

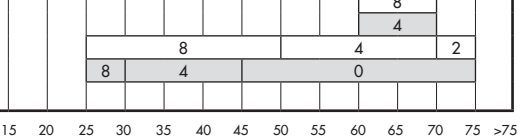

Jojo Lake / Lac Jojo
Thunder Bay Dist./Dist. de Thunder Bay — 5017/8853

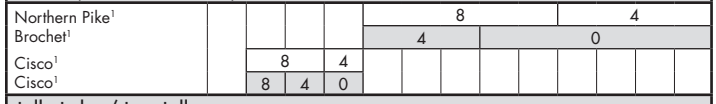

Jolly Lake / Lac Jolly
Thunder Bay Dist./Dist. de Thunder Bay — 4910/8927



Jowsey Lake / Lac Jowsey
Carscallen & Whitesides Twps./Cantons de Carscallen et de Whitesides, Cochrane Dist./Dist. de Cochrane — 4822/8144

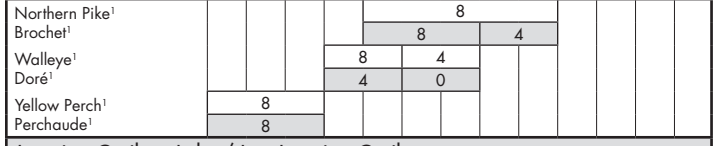

Jumping Cariboo Lake / Lac Jumping Cariboo
Olive & Law Twps./Cantons d'Olive et de Law, Nipissing Dist./Dist. de Nipissing — 4653/7949



Kabenung Lake / Lac Kabenung
Algoma Dist./Dist. d'Algoma — 4816/8500



Kabinakagami Lake / Lac Kabinakagami
Algoma Dist./Dist. d'Algoma — 4854/8425

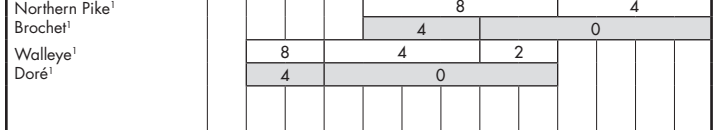

Length/Longueur: 15 6" | 20 8" | 25 10" | 30 12" | 35 14" | 40 16" | 45 18" | 50 20" | 55 22" | 60 24" | 65 26" | 70 28" | 75 30" | >75 cm >30"

General population/population générale

Sensitive population/population sensible – *Women of child-bearing age and children under 15/Les femmes en âge de procréer et les enfants de moins de 15 ans*

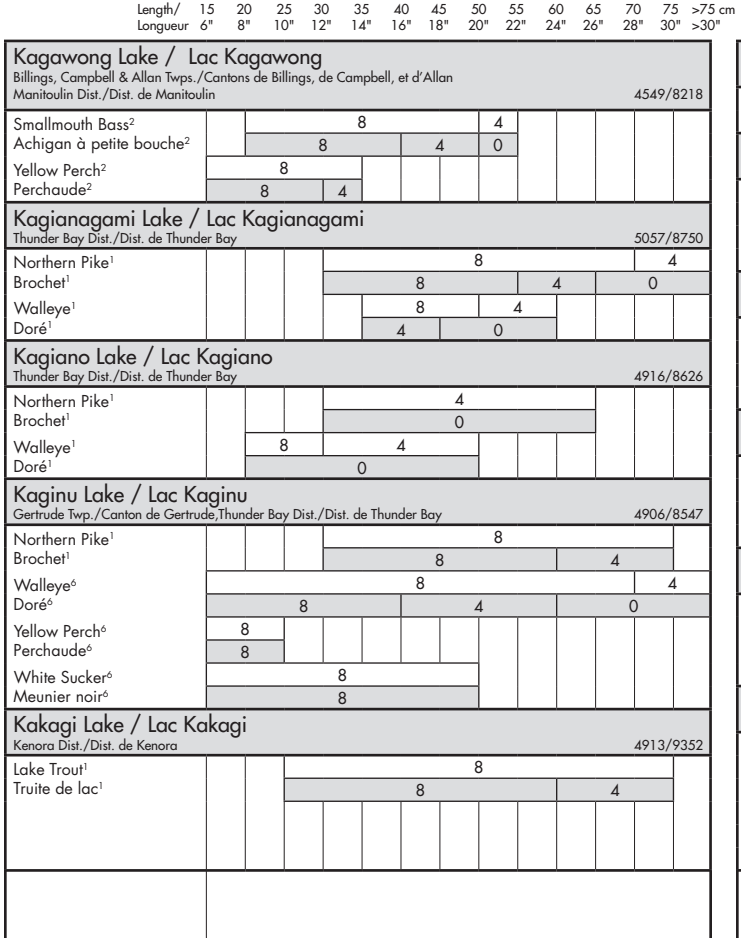
Length/ Longueur
15 6"
20 8"
25 10"
30 12"
35 14"
40 16"
45 18"
50 20"
55 22"
60 24"
65 26"
70 28"
75 30"
>75 cm >30"
Kagawong Lake / Lac Kagawong
Billings, Campbell & Allan Twps./Cantons de Billings, de Campbell, et d'Allan
Manitoulin Dist./Dist. de Manitoulin
4549/8218
Smallmouth Bass[2]
Achigan à petite bouche[2]
Yellow Perch[2]
Perchaude[2]
Kagianagami Lake / Lac Kagianagami
Thunder Bay Dist./Dist. de Thunder Bay
5057/8750
Northern Pike[1]
Brochet[1]
Walleye[1]
Doré[1]
Kagiano Lake / Lac Kagiano
Thunder Bay Dist./Dist. de Thunder Bay
4916/8626
Northern Pike[1]
Brochet[1]
Walleye[1]
Doré[1]
Kaginu Lake / Lac Kaginu
Gertrude Twp./Canton de Gertrude,Thunder Bay Dist./Dist. de Thunder Bay
4906/8547
Northern Pike[1]
Brochet[1]
Walleye[6]
Doré[6]
Yellow Perch[6]
Perchaude[6]
White Sucker[6]
Meunier noir[6]
Kakagi Lake / Lac Kakagi
Kenora Dist./Dist. de Kenora
4913/9352
Lake Trout[1]
Truite de lac[1]

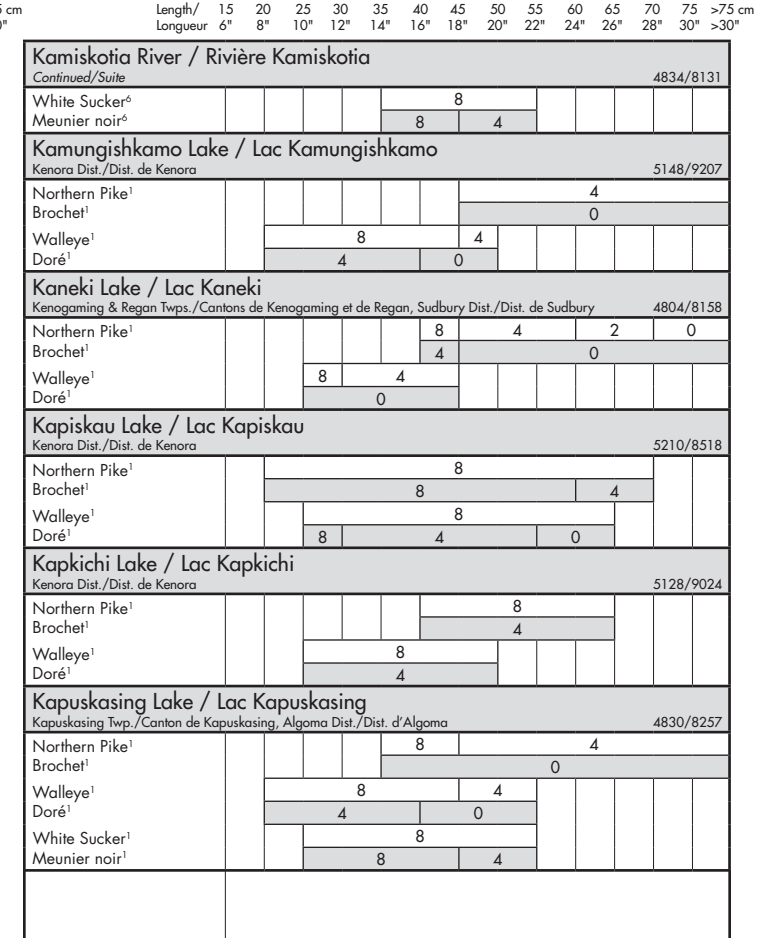
Length/ Longueur
15 6"
20 8"
25 10"
30 12"
35 14"
40 16"
45 18"
50 20"
55 22"
60 24"
65 26"
70 28"
75 30"
>75 cm >30"
Kamiskotia River / Rivière Kamiskotia
Continued/Suite
4834/8131
White Sucker[6]
Meunier noir[6]
Kamungishkamo Lake / Lac Kamungishkamo
Kenora Dist./Dist. de Kenora
5148/9207
Northern Pike[1]
Brochet[1]
Walleye[1]
Doré[1]
Kaneki Lake / Lac Kaneki
Kenogaming & Regan Twps./Cantons de Kenogaming et de Regan, Sudbury Dist./Dist. de Sudbury
4804/8158
Northern Pike[1]
Brochet[1]
Walleye[1]
Doré[1]
Kapiskau Lake / Lac Kapiskau
Kenora Dist./Dist. de Kenora
5210/8518
Northern Pike[1]
Brochet[1]
Walleye[1]
Doré[1]
Kapkichi Lake / Lac Kapkichi
Kenora Dist./Dist. de Kenora
5128/9024
Northern Pike[1]
Brochet[1]
Walleye[1]
Doré[1]
Kapuskasing Lake / Lac Kapuskasing
Kapuskasing Twp./Canton de Kapuskasing, Algoma Dist./Dist. d'Algoma
4830/8257
Northern Pike[1]
Brochet[1]
Walleye[1]
Doré[1]
White Sucker[1]
Meunier noir[1]

Kakakise Lake / Lac Kakakise
Killarney Twp./Canton de Killarney, Manitoulin Dist./Dist. de Manitoulin — 4604/8120

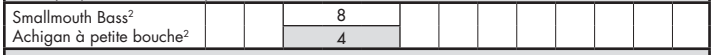

Kam River / Rivière Kam
downstream of Kakabeka Falls/ en aval des chutes Kakabeka
Thunder Bay Dist./Dist. de Thunder Bay — 4821/8919

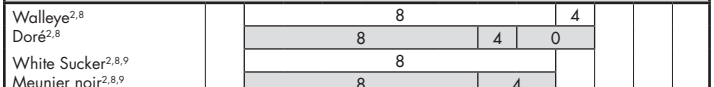

Kamiskotia Lake / Lac Kamiskotia
Robb Twp./Canton de Robb, Cochrane Dist./Dist. de Cochrane — 4834/8138

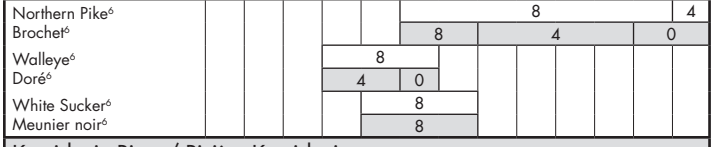

Kamiskotia River / Rivière Kamiskotia
at Kamiskotia Falls/aux chutes Kamiskotia
Jamieson Twp./Canton de Jamieson, Cochrane Dist./Dist. de Cochrane — 4834/8132

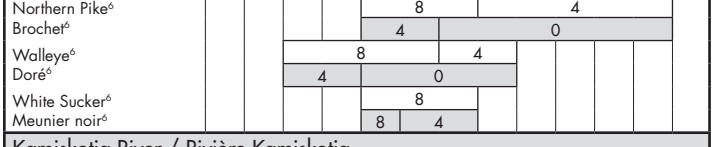

Kamiskotia River / Rivière Kamiskotia
at Mattagami River/à la rivière Mattagami
Jamieson Twp./Canton de Jamieson, Cochrane Dist./Dist. de Cochrane — 4834/8131

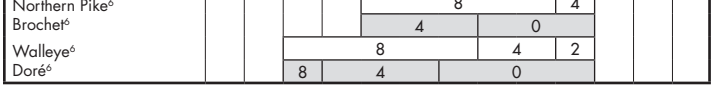

Kapuskasing River / Rivière de Kapuskasing
at Graveyard Creek/au ruisseau Graveyard
Shanly Twp./Canton de Shanly, Algoma Dist./Dist. d'Algoma — 4906/8246



Kapuskasing River / Rivière Kapuskasing
at Woman Falls/aux chutes Woman, Algoma Dist./Dist. d'Algoma — 4909/8243

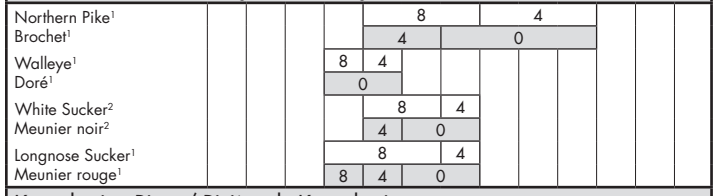

Kapuskasing River / Rivière de Kapuskasing
below Old Woman Falls/en aval des chutes Old Woman, Algoma Dist./Dist. d'Algoma — 4910/8243

Kapuskasing River / Rivière de Kapuskasing
below White Otter Falls to above Big Beaver Falls, Algoma Dist.
en aval des chutes White Otter jusqu'en amont des chutes Big Beaver, Dist d'Algoma — 4913/8241

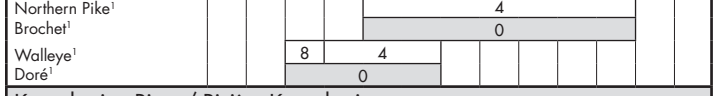

Kapuskasing River / Rivière Kapuskasing
below Big Beaver Falls to above Spruce Falls (Kapuskasing)
en aval des chutes Big Beaver jusqu'en amont des chutes Spruce (Kapuskasing) — 4924/8227

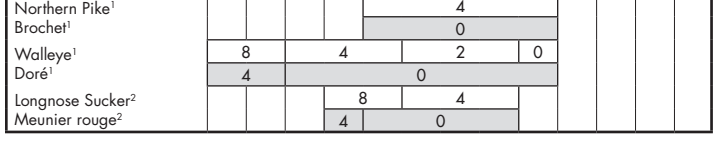

Length/ Longueur: 15 6" | 20 8" | 25 10" | 30 12" | 35 14" | 40 16" | 45 18" | 50 20" | 55 22" | 60 24" | 65 26" | 70 28" | 75 30" | >75 cm >30"

Length/ Longueur: 15 6" | 20 8" | 25 10" | 30 12" | 35 14" | 40 16" | 45 18" | 50 20" | 55 22" | 60 24" | 65 26" | 70 28" | 75 30" | >75 cm >30"

General population/population générale
Sensitive population/population sensible – *Women of child-bearing age and children under 15/Les femmes en âge de procréer et les enfants de moins de 15 ans*

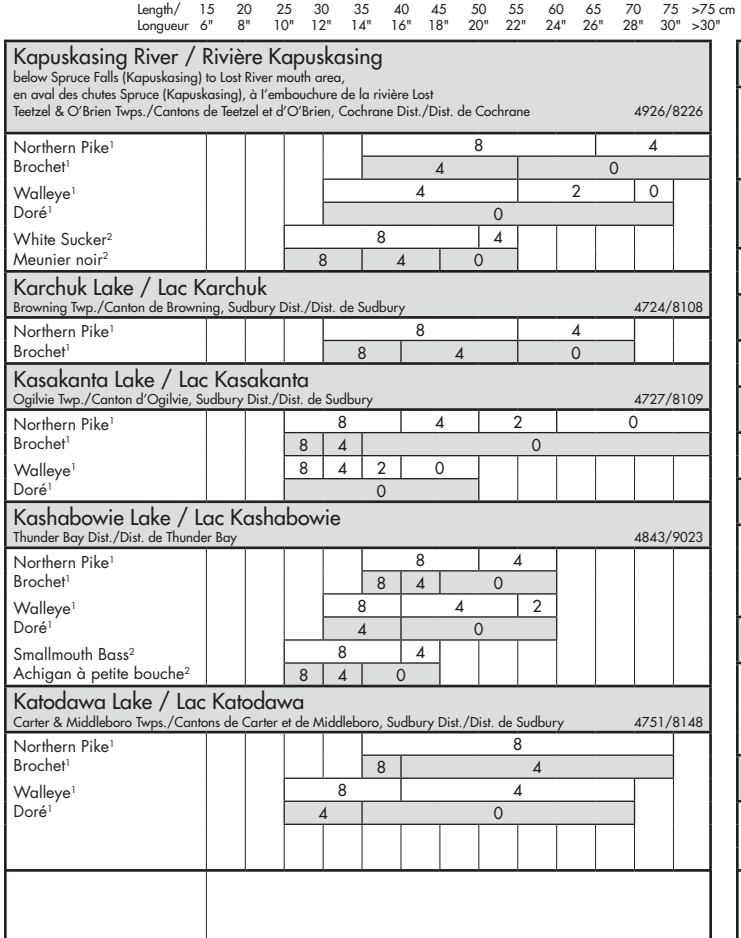
Length/ Longueur
15 6"
20 8"
25 10"
30 12"
35 14"
40 16"
45 18"
50 20"
55 22"
60 24"
65 26"
70 28"
75 30"
>75 cm >30"
Kapuskasing River / Rivière Kapuskasing
below Spruce Falls (Kapuskasing) to Lost River mouth area,
en aval des chutes Spruce (Kapuskasing), à l'embouchure de la rivière Lost
Teetzel & O'Brien Twps./Cantons de Teetzel et d'O'Brien, Cochrane Dist./Dist. de Cochrane
4926/8226
Northern Pike[1] 8 4
Brochet[1] 4 0
Walleye[1] 4 2 0
Doré[1] 0
White Sucker[2] 8 4
Meunier noir[2] 8 4 0
Karchuk Lake / Lac Karchuk
Browning Twp./Canton de Browning, Sudbury Dist./Dist. de Sudbury
4724/8108
Northern Pike[1] 8 4
Brochet[1] 8 4 0
Kasakanta Lake / Lac Kasakanta
Ogilvie Twp./Canton d'Ogilvie, Sudbury Dist./Dist. de Sudbury
4727/8109
Northern Pike[1] 8 4 2 0
Brochet[1] 8 4 0
Walleye[1] 8 4 2 0
Doré[1] 0
Kashabowie Lake / Lac Kashabowie
Thunder Bay Dist./Dist. de Thunder Bay
4843/9023
Northern Pike[1] 8 4
Brochet[1] 8 4 0
Walleye[1] 8 4 2
Doré[1] 4 0
Smallmouth Bass[2] 8 4
Achigan à petite bouche[2] 8 4 0
Katodawa Lake / Lac Katodawa
Carter & Middleboro Twps./Cantons de Carter et de Middleboro, Sudbury Dist./Dist. de Sudbury
4751/8148
Northern Pike[1] 8
Brochet[1] 8 4
Walleye[1] 8 4
Doré[1] 4 0
Length/ Longueur
15 6"
20 8"
25 10"
30 12"
35 14"
40 16"
45 18"
50 20"
55 22"
60 24"
65 26"
70 28"
75 30"
>75 cm >30"
Kearns Lake / Lac Kearns
Thunder Bay Dist./Dist. de Thunder Bay
4930/9002
Northern Pike[2] 8 4
Brochet[2] 4 0
Walleye[1] 8 4
Doré[1] 4 0
Kebskwasheshi Lake / Lac Kebskwasheshi
Kelsey & Braithwaite Twps./Cantons de Kelsey et de Braithwaite
Sudbury Dist./Dist. de Sudbury
4723/8255
Walleye[1] 8 4 2
Doré[1] 8 4 0
Kecil Lake / Lac Kecil
Victoria Twp./Canton de Victoria, Algoma Dist./Dist. d'Algoma
4616/8218
Northern Pike[1] 8 4
Brochet[1] 4 0
Keelor Lake / Lac Keelor
Algoma Dist./Dist. d'Algoma
4630/8257
Lake Trout[1] 8
Truite de lac[1] 8 4
Keenoa Lake / Lac Keenoa
Fenton Twp./Canton de Fenton, Cochrane Dist./Dist. de Cochrane
4859/8228
Northern Pike[1] 8
Brochet[1] 8 4
Walleye[1] 8 4 2
Doré[1] 8 4 0
Keg Lake / Lac Keg
Byshe Twp./Canton de Byshe, Kenora Dist./Dist. de Kenora
5100/9341
Northern Pike[6] 8
Brochet[6] 8
Walleye[6] 8
Doré[6] 8 4
Kekekuab Lake / Lac Kekekuab
Lamport Twp./Canton de Lamport, Thunder Bay Dist./Dist. de Thunder Bay
4831/9012
Northern Pike[2] 8 4
Brochet[2] 8 4 0

Kattawagami Lake / Lac Kattawagami
Cochrane Dist./Dist. de Cochrane — 4951/8005

	15	20	25	30	35	40	45	50	55	60	65	70	75	>75 cm
Length/ Longueur	6"	8"	10"	12"	14"	16"	18"	20"	22"	24"	26"	28"	30"	>30"
Northern Pike[1] / Brochet[1]						4								
						0								
Walleye[1] / Doré[1]			8			4								
		4		0										

Katzenbach Lake / Lac Katzenbach
Thunder Bay Dist./Dist. de Thunder Bay — 4804/8520

	15	20	25	30	35	40	45	50	55	60	65	70	75	>75 cm
Length/ Longueur	6"	8"	10"	12"	14"	16"	18"	20"	22"	24"	26"	28"	30"	>30"
Lake Trout[2] / Truite de lac[2]							8		4					
							4		0					

Kawaweogama Lake / Lac Kawaweogama
McLauren Twp./Canton de McLauren, Thunder Bay Dist./Dist. de Thunder Bay — 5012/9010

	15	20	25	30	35	40	45	50	55	60	65	70	75	>75 cm
Length/ Longueur	6"	8"	10"	12"	14"	16"	18"	20"	22"	24"	26"	28"	30"	>30"
Northern Pike[2] / Brochet[2]								8		4				
								4		0				
Walleye[1] / Doré[1]				8			4				2			
			4				0							

Kawene Lake / Lac Kawene
Trottier Twp./Canton de Trottier, Rainy River Dist./Dist. de Rainy River — 4845/9113

	15	20	25	30	35	40	45	50	55	60	65	70	75	>75 cm
Length/ Longueur	6"	8"	10"	12"	14"	16"	18"	20"	22"	24"	26"	28"	30"	>30"
Northern Pike[2] / Brochet[2]							4		2					
							0							

Kawinogans River / Rivière Kawinogans
Kenora Dist./Dist. de Kenora — 5139/8955

	15	20	25	30	35	40	45	50	55	60	65	70	75	>75 cm
Length/ Longueur	6"	8"	10"	12"	14"	16"	18"	20"	22"	24"	26"	28"	30"	>30"
Walleye[5] / Doré[5]			8											
			4				0							
Redhorse Sucker[5] / Suceur rouge[5]				8										
				8			4							
White Sucker[5] / Meunier noir[5]			8											
			8											

Kawinogans River / Rivière Kawinogans
downstream of Kukuku Rapids/en aval des rapides Kukuku
Connell Twp./Canton de Connell, Kenora Dist./Dist. de Kenora — 5132/9002

	15	20	25	30	35	40	45	50	55	60	65	70	75	>75 cm
Length/ Longueur	6"	8"	10"	12"	14"	16"	18"	20"	22"	24"	26"	28"	30"	>30"
Northern Pike[1] / Brochet[1]														
White Sucker[1] / Meunier noir[1]														

	15	20	25	30	35	40	45	50	55	60	65	70	75	>75 cm
Length/ Longueur	6"	8"	10"	12"	14"	16"	18"	20"	22"	24"	26"	28"	30"	>30"
Walleye[1] / Doré[1]						8			4		2		0	
						8		4			0			

Kelley Lake / Lac Kelley
McKim, Broder & Water Twps./Cantons de McKim, de Broder et de Water, Sudbury Dist./Dist. de Sudbury — 4627/8104

	15	20	25	30	35	40	45	50	55	60	65	70	75	>75 cm
Length/ Longueur	6"	8"	10"	12"	14"	16"	18"	20"	22"	24"	26"	28"	30"	>30"
Brown Bullhead[2] / Barbotte brune[2]			8											
			8											
Yellow Perch[2] / Perchaude[2]			8											
			8											
White Sucker[2] / Meunier noir[2]				8					4					
				8					4					

Kemp Lake / Lac Kemp
Kenora Dist./Dist. de Kenora — 5202/8802

	15	20	25	30	35	40	45	50	55	60	65	70	75	>75 cm
Length/ Longueur	6"	8"	10"	12"	14"	16"	18"	20"	22"	24"	26"	28"	30"	>30"
Northern Pike[1] / Brochet[1]									8			4		
									4			0		

Kenetogami Lake / Lac Kenetogami
Stetham Twp./Canton de Stetham, Sudbury Dist./Dist. de Sudbury — 4747/8138

	15	20	25	30	35	40	45	50	55	60	65	70	75	>75 cm
Length/ Longueur	6"	8"	10"	12"	14"	16"	18"	20"	22"	24"	26"	28"	30"	>30"
Northern Pike[1] / Brochet[1]							8		4					
							4		0					

Kennedy Lake / Lac Kennedy
Kenora Dist./Dist. de Kenora — 5234/9336

	15	20	25	30	35	40	45	50	55	60	65	70	75	>75 cm
Length/ Longueur	6"	8"	10"	12"	14"	16"	18"	20"	22"	24"	26"	28"	30"	>30"
Walleye[1] / Doré[1]					4		2							
					0									

Kenogami Lake / Lac Kenogami
Grenfell & Eby Twps./Cantons de Grenfell et d'Eby, Timiskaming Dist./Dist. de Témiscamingue — 4806/8014

	15	20	25	30	35	40	45	50	55	60	65	70	75	>75 cm
Length/ Longueur	6"	8"	10"	12"	14"	16"	18"	20"	22"	24"	26"	28"	30"	>30"
Northern Pike[2] / Brochet[2]						8								
						4								
Walleye[2] / Doré[2]					8				4					
					4				0					

Kenogami River / Rivière Kenogami
at Kabinikagami River/à la rivière Kabinikagami, Cochrane Dist./Dist. de Cochrane — 5025/8420

	15	20	25	30	35	40	45	50	55	60	65	70	75	>75 cm
Length/ Longueur	6"	8"	10"	12"	14"	16"	18"	20"	22"	24"	26"	28"	30"	>30"
Sturgeon[2] / Esturgeon de lac[2]												8	4	
												0		

General population/population générale
Sensitive population/population sensible – *Women of child-bearing age and children under 15/Les femmes en âge de procréer et les enfants de moins de 15 ans*

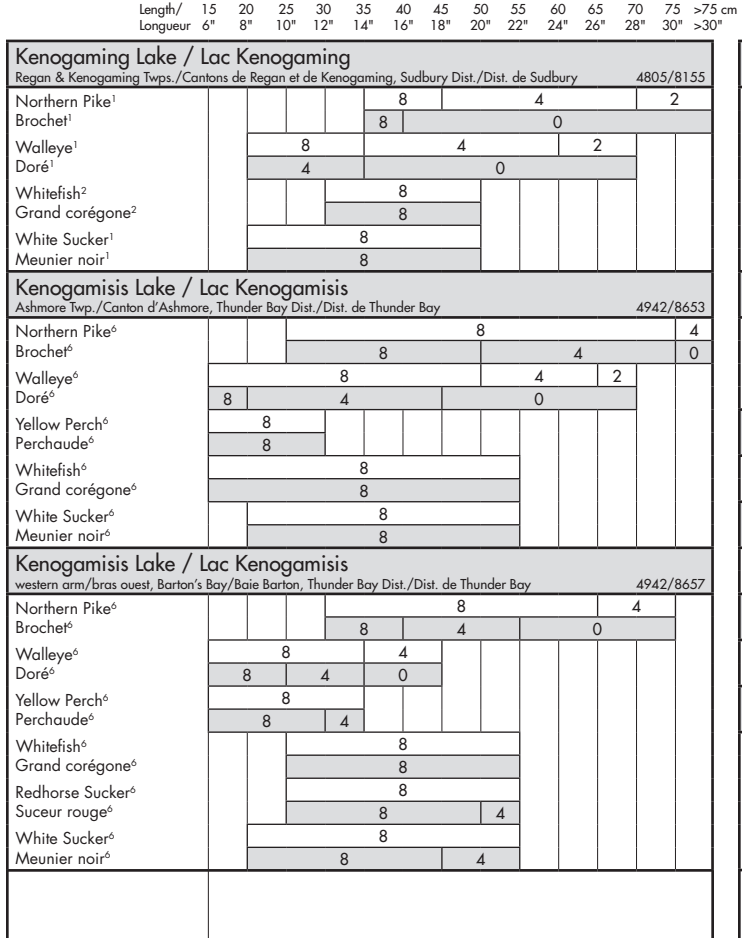
Length/ Longueur
15 6"
20 8"
25 10"
30 12"
35 14"
40 16"
45 18"
50 20"
55 22"
60 24"
65 26"
70 28"
75 30"
>75 cm >30"
Kenogaming Lake / Lac Kenogaming
Regan & Kenogaming Twps./Cantons de Regan et de Kenogaming, Sudbury Dist./Dist. de Sudbury
4805/8155
Northern Pike[1]
Brochet[1]
Walleye[1]
Doré[1]
Whitefish[2]
Grand corégone[2]
White Sucker[1]
Meunier noir[1]
Kenogamisis Lake / Lac Kenogamisis
Ashmore Twp./Canton d'Ashmore, Thunder Bay Dist./Dist. de Thunder Bay
4942/8653
Northern Pike[6]
Brochet[6]
Walleye[6]
Doré[6]
Yellow Perch[6]
Perchaude[6]
Whitefish[6]
Grand corégone[6]
White Sucker[6]
Meunier noir[6]
Kenogamisis Lake / Lac Kenogamisis
western arm/bras ouest, Barton's Bay/Baie Barton, Thunder Bay Dist./Dist. de Thunder Bay
4942/8657
Northern Pike[6]
Brochet[6]
Walleye[6]
Doré[6]
Yellow Perch[6]
Perchaude[6]
Whitefish[6]
Grand corégone[6]
Redhorse Sucker[6]
Suceur rouge[6]
White Sucker[6]
Meunier noir[6]
Keys Lake / Lac Keys
Continued/Suite
5002/9401
Whitefish[1]
Grand corégone[1]
White Sucker[1]
Meunier noir[1]
Ling[1]
Lotte[1]
Cisco[1]
Cisco[1]
Kilburn Lake / Lac Kilburn
Kenora Dist./Dist. de Kenora
5043/9428
Northern Pike[1]
Brochet[1]
Walleye[1]
Doré[1]
Killala Lake / Lac Killala
Thunder Bay Dist./Dist. de Thunder Bay
4905/8632
Lake Trout[2]
Truite de lac[2]
Kilvert Lake / Lac Kilvert
McMeekin Twp./Canton de McMeekin, Kenora Dist./Dist. de Kenora
4942/9402
Lake Trout[2]
Truite de lac[2]
Kindogan Lake / Lac Kindogan
Kalen Twp./Canton de Kalen, Sudbury Dist./Dist. de Sudbury
4731/8318
Northern Pike[1]
Brochet[1]
Kinloch Lake / Lac Kinloch
Kenora Dist./Dist. de Kenora
5200/9103
Northern Pike[1]
Brochet[1]
Walleye[1]
Doré[1]

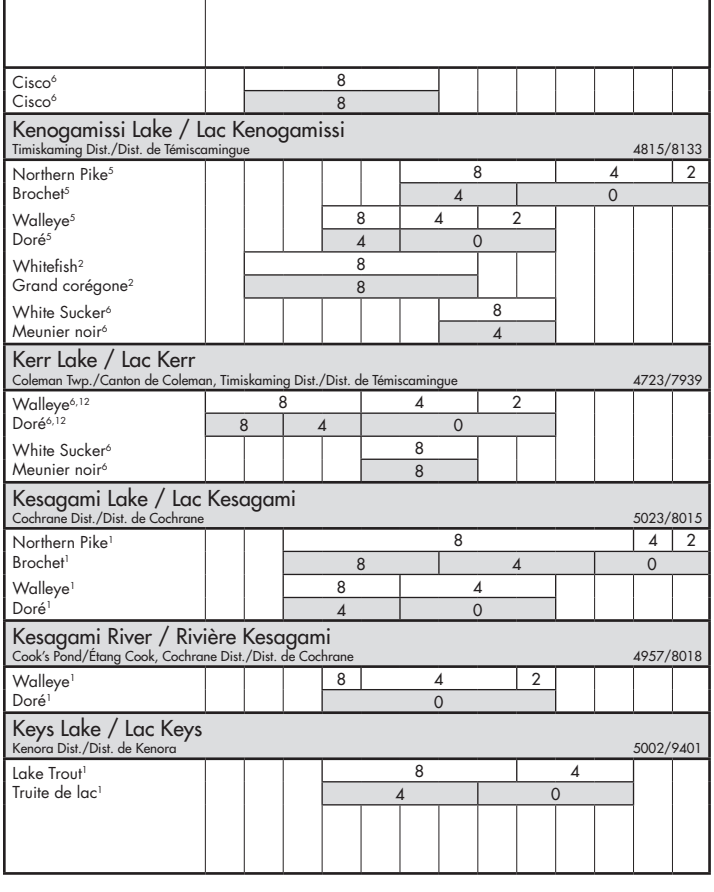

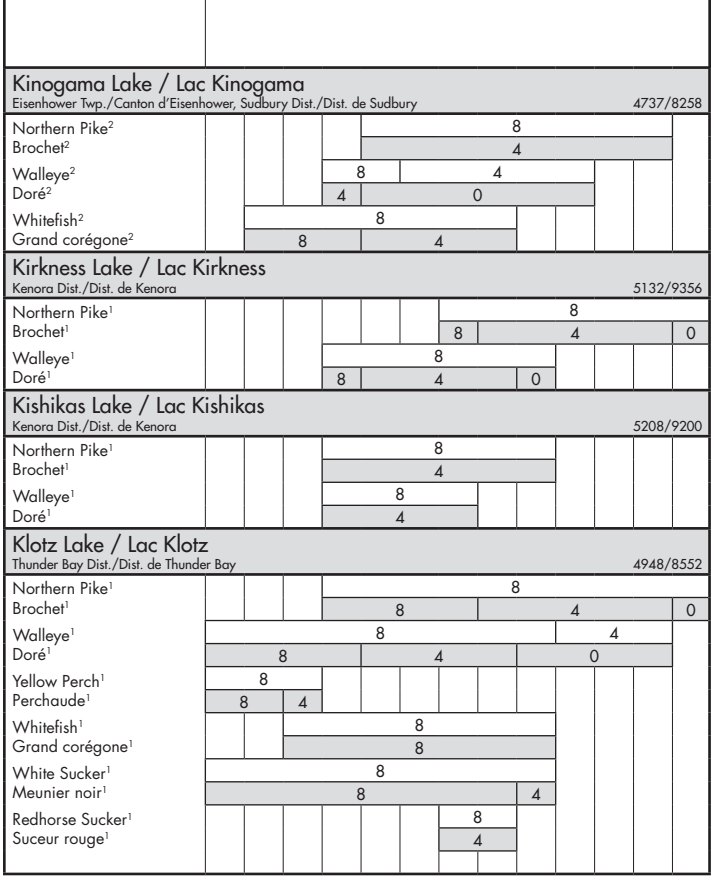

General population/population générale

Sensitive population/population sensible – *Women of child-bearing age and children under 15/Les femmes en âge de procréer et les enfants de moins de 15 ans*

Length/Longueur: 15 6" | 20 8" | 25 10" | 30 12" | 35 14" | 40 16" | 45 18" | 50 20" | 55 22" | 60 24" | 65 26" | 70 28" | 75 30" | >75 cm >30"

Knife Lake / Lac Knife
Algoma Dist./Dist. d'Algoma — 4818/8506

Walleye[1]			8	4										
Doré[1]			4	0										

Knight Lake / Lac Knight
Cochrane Dist./Dist. de Cochrane — 5010/8017

Northern Pike[1]						8	4							
Brochet[1]						4	0							
Walleye[1]			8											
Doré[1]			8	4	0									

Knob Lake / Lac Knob
Thunder Bay Dist./Dist. de Thunder Bay — 4847/8627

Yellow Perch[6]	8	4												
Perchaude[6]	4	0												
White Sucker[6]		8												
Meunier noir[6]		8				4								

Kukagami Lake / Lac Kukagami
Kelly & Davis Twps./Cantons de Kelly et de Davis, Sudbury Dist./Dist. de Sudbury — 4644/8033

Lake Trout[2]							8							4
Truite de lac[2]							8							4
Walleye[1]							8							
Doré[1]							8							
Smallmouth Bass[2]			8											
Achigan à petite bouche[2]			8											
Ling[2]					8									
Lotte[2]					8									

Kwagama Lake / Lac Kwagama
Greenwood Twp./Canton de Greenwood, Algoma Dist./Dist. d'Algoma — 4727/8435

Brook Trout[1]							8							
Omble de fontaine[1]							8							

Kwinkwaga Lake / Lac Kwinkwaga
Flood & Magone Twps./Cantons de Flood et de Magone
Thunder Bay & Algoma Dists./Dists. de Thunder Bay et d'Algoma — 4848/8520

Lake Trout[1]			8			4						2		
Truite de lac[1]			8		4				0					

Lady Evelyn Lake / Lac Lady Evelyn
Leo, Dane & Medina Twps./Cantons de Leo, de Dane et de Medina
Timiskaming Dist./Dist. de Témiscamingue — 4720/8010

Walleye[1]				8				4						
Doré[1]			8	4		0								

Lady Ruth Lake / Lac Lady Ruth
Doon Twp./Canton de Doon, Timiskaming Dist./Dist. de Témiscamingue — 4753/8048

Yellow Perch[1]	8													
Perchaude[1]	4													

Lang Lake / Lac Lang
southeast of Espanola/sud-est d'Espanola, Curtain Twp./Canton de Curtain, Sudbury Dist./Dist. de Sudbury — 4610/8140

Smallmouth Bass[1]		8												
Achigan à petite bouche[1]	8	4												

Lang Lake / Lac Lang
north of Spanish/nord de Spanish, Shedden Twp./Canton de Shedden, Algoma Dist./Dist. d'Algoma — 4616/8219

Northern Pike[1]											4		2	
Brochet[1]											0			

Lang Lake / Lac Lang
northwest of Lake St. Joseph/nord-ouest du lac St. Joseph, Kenora Dist./Dist. de Kenora — 5135/9130

Walleye[1]				8	4	2								
Doré[1]				4	0									

Larder Lake / Lac Larder
McGarry Twp./Canton de McGarry, Timiskaming Dist./Dist. de Témiscamingue — 4805/7938

Lake Trout[5,12]				8				4						
Truite de lac[5,12]		8			4			0						
Whitefish[5]			8											
Grand corégone[5]			8				4							
Northern Pike[6]						8							4	
Brochet[6]					8			4				0		
Walleye[6,12]				8							4			
Doré[6,12]			8			4				0				
Smallmouth Bass[2]		8												
Achigan à petite bouche[2]		8			4									
White Sucker[6]				8										
Meunier noir[6]				8										

Labitchie Lake / Lac Labitchie
Durban Twp./Canton de Durban, Sudbury Dist./Dist. de Sudbury — 4659/8214

	15	20	25	30	35	40	45	50	55	60	65	70	75	>75 cm
	6"	8"	10"	12"	14"	16"	18"	20"	22"	24"	26"	28"	30"	>30"
Northern Pike[1]				8						4				
Brochet[1]				4						0				

La Cloche Lake / Lac La Cloche
Harrow Twp./Canton de Harrow, Sudbury Dist./Dist. de Sudbury — 4610/8204

	15	20	25	30	35	40	45	50	55	60	65	70	75	>75 cm
	6"	8"	10"	12"	14"	16"	18"	20"	22"	24"	26"	28"	30"	>30"
Northern Pike[1]										8			4	
Brochet[1]										0				
Walleye[1]							8		4		2			
Doré[1]							0							

Lac La Croix
eastern end/côté est, Rainy River Dist./Dist. de Rainy River — 4818/9159

	15	20	25	30	35	40	45	50	55	60	65	70	75	>75 cm
	6"	8"	10"	12"	14"	16"	18"	20"	22"	24"	26"	28"	30"	>30"
Northern Pike[1]							8			4			0	
Brochet[1]							8	4		0				
Walleye[1]				8			4			2		0		
Doré[1]			8	4			0							
Smallmouth Bass[2]				8			4							
Achigan à petite bouche[2]			4		0									

Lac La Croix
western end/côté ouest, Rainy River Dist./Dist. de Rainy River — 4820/9219

	15	20	25	30	35	40	45	50	55	60	65	70	75	>75 cm
	6"	8"	10"	12"	14"	16"	18"	20"	22"	24"	26"	28"	30"	>30"
Northern Pike[1]					8						4	0		
Brochet[1]				8	4					0				
Walleye[1]				8				4						
Doré[1]			8	4			0							
White Sucker[1]							8							
Meunier noir[1]							8	4						
Smallmouth Bass[2]					8		4							
Achigan à petite bouche[2]				4		0								

Lac La France
Bragg Twp./Canton de Bragg, Cochrane Dist./Dist. de Cochrane — 4920/8028

	15	20	25	30	35	40	45	50	55	60	65	70	75	>75 cm
	6"	8"	10"	12"	14"	16"	18"	20"	22"	24"	26"	28"	30"	>30"
Northern Pike[1]										4				
Brochet[1]										0				
Walleye[1]				8		4								
Doré[1]					0									

Laundrie Lake / Lac Laundrie
Howey Twp./Canton de Howey, Sudbury Dist./Dist. de Sudbury — 4707/8052

	15	20	25	30	35	40	45	50	55	60	65	70	75	>75 cm
	6"	8"	10"	12"	14"	16"	18"	20"	22"	24"	26"	28"	30"	>30"
Lake Trout[5]								8					4	
Truite de lac[5]								8		4		0		

Laurentian Lake / Lac Laurentian
McKim & Neelon Twps./Cantons de McKim et de Neelon, Sudbury Dist./Dist. de Sudbury — 4627/8057

	15	20	25	30	35	40	45	50	55	60	65	70	75	>75 cm
	6"	8"	10"	12"	14"	16"	18"	20"	22"	24"	26"	28"	30"	>30"
Northern Pike[1]									8					
Brochet[1]									8					

Lillabelle Lake / Lac Lillabelle
Glackmeyer Twp./Canton de Glackmeyer, Cochrane Dist./Dist. de Cochrane — 4906/8102

	15	20	25	30	35	40	45	50	55	60	65	70	75	>75 cm
	6"	8"	10"	12"	14"	16"	18"	20"	22"	24"	26"	28"	30"	>30"
Northern Pike[6]								8						
Brochet[6]							8		4					
Yellow Perch[5]			8											
Perchaude[5]			8											

Limestone Creek / Ruisseau Limestone
Corrigal Twp./Canton de Corrigal, Thunder Bay Dist./Dist. de Thunder Bay — 4903/8807

	15	20	25	30	35	40	45	50	55	60	65	70	75	>75 cm
	6"	8"	10"	12"	14"	16"	18"	20"	22"	24"	26"	28"	30"	>30"
Rainbow Trout[2,7]								8		4				
Truite arc-en-ciel[2,7]								8		4				

Linger Lake / Lac Linger
Seagram Twp./Canton de Seagram, Sudbury Dist./Dist. de Sudbury — 4705/8030

	15	20	25	30	35	40	45	50	55	60	65	70	75	>75 cm
	6"	8"	10"	12"	14"	16"	18"	20"	22"	24"	26"	28"	30"	>30"
Lake Trout[1]						8								
Truite de lac[1]						8		4						
Northern Pike[1]							8		4					
Brochet[1]							4		0					

Lingman Lake / Lac Lingman
Kenora Dist./Dist. de Kenora — 5346/9252

	15	20	25	30	35	40	45	50	55	60	65	70	75	>75 cm
	6"	8"	10"	12"	14"	16"	18"	20"	22"	24"	26"	28"	30"	>30"
Walleye[1]						8		4						
Doré[1]				8	4		0							

Link Lake / Lac Link
Strathy Twp./Canton de Strathy, Nipissing Dist./Dist. de Nipissing — 4704/7949

	15	20	25	30	35	40	45	50	55	60	65	70	75	>75 cm
	6"	8"	10"	12"	14"	16"	18"	20"	22"	24"	26"	28"	30"	>30"
Northern Pike[6]										8				
Brochet[6]										8			4	
Yellow Perch[6]			8	4										
Perchaude[6]			4	0										

Length/Longueur: 15 6" | 20 8" | 25 10" | 30 12" | 35 14" | 40 16" | 45 18" | 50 20" | 55 22" | 60 24" | 65 26" | 70 28" | 75 30" | >75 cm >30"

General population/population générale

Sensitive population/population sensible – *Women of child-bearing age and children under 15/Les femmes en âge de procréer et les enfants de moins de 15 ans*

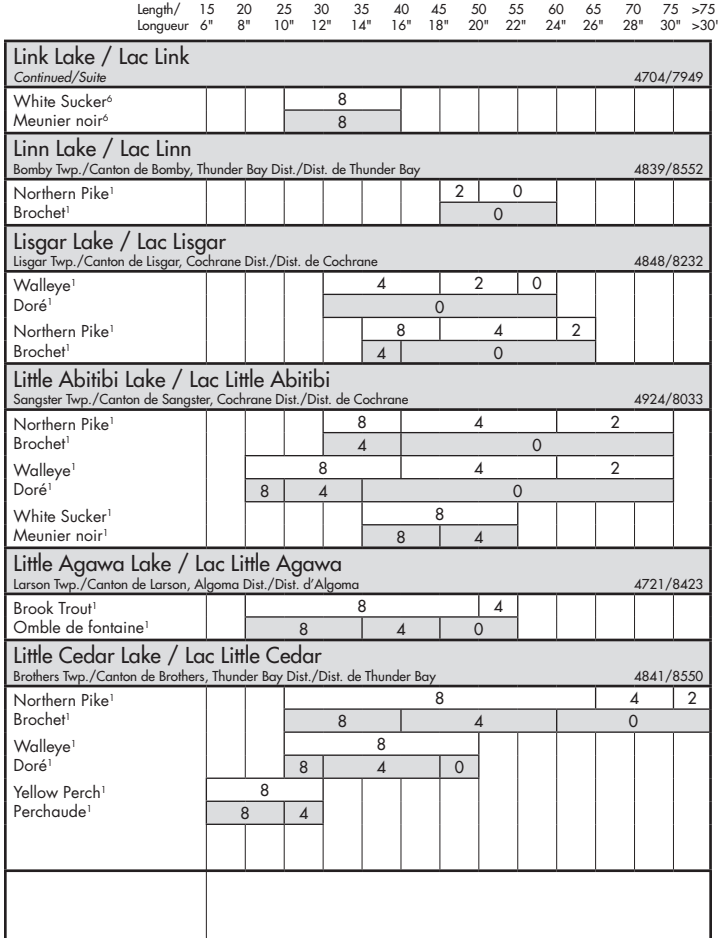
Length/ Longueur
15 6"
20 8"
25 10"
30 12"
35 14"
40 16"
45 18"
50 20"
55 22"
60 24"
65 26"
70 28"
75 30"
>75 cm >30"
Link Lake / Lac Link
Continued/Suite
4704/7949
White Sucker6
Meunier noir6
8
8
Linn Lake / Lac Linn
Bomby Twp./Canton de Bomby, Thunder Bay Dist./Dist. de Thunder Bay
4839/8552
Northern Pike1
Brochet1
2
0
0
Lisgar Lake / Lac Lisgar
Lisgar Twp./Canton de Lisgar, Cochrane Dist./Dist. de Cochrane
4848/8232
Walleye1
Doré1
4
2
0
0
Northern Pike1
Brochet1
8
4
2
4
0
Little Abitibi Lake / Lac Little Abitibi
Sangster Twp./Canton de Sangster, Cochrane Dist./Dist. de Cochrane
4924/8033
Northern Pike1
Brochet1
8
4
2
4
0
Walleye1
Doré1
8
4
2
8
4
0
White Sucker1
Meunier noir1
8
8
4
Little Agawa Lake / Lac Little Agawa
Larson Twp./Canton de Larson, Algoma Dist./Dist. d'Algoma
4721/8423
Brook Trout1
Omble de fontaine1
8
4
8
4
0
Little Cedar Lake / Lac Little Cedar
Brothers Twp./Canton de Brothers, Thunder Bay Dist./Dist. de Thunder Bay
4841/8550
Northern Pike1
Brochet1
8
4
2
8
4
0
Walleye1
Doré1
8
8
4
0
Yellow Perch1
Perchaude1
8
8
4
Little Jackfish River (Lower) / Rivière Little Jackfish (tronçon inf.)
Thunder Bay Dist./Dist. de Thunder Bay
5017/8823
Walleye1
Doré1
8
4
4
0
Little Joe Lake / Lac Little Joe
Tustin Twp./Canton de Tustin, Kenora Dist./Dist. de Kenora
4950/9350
Walleye2
Doré2
8
4
4
0
White Sucker2
Meunier noir2
8
8
4
Little Kesagami Lake / Lac Little Kesagami
Cochrane Dist./Dist. de Cochrane
4945/8016
Northern Pike6
Brochet6
8
4
8
4
0
Walleye6
Doré6
8
8
4
0
Little Metionga Lake / Petit lac Metionga
Thunder Bay Dist./Dist. de Thunder Bay
4941/9033
Northern Pike2
Brochet2
8
4
2
0
Walleye1
Doré1
4
2
0
Little Missinaibi Lake / Lac Little Missinaibi
Clifton, Abbey & Chaplin Twps./Cantons de Clifton, d'Abbey et de Chaplin, Sudbury Dist./Dist. de Sudbury
4813/8338
Northern Pike1
Brochet1
8
4
4
0
Walleye1
Doré1
8
4
4
0
Little Mose Lake / Lac Little Mose
Gemmell Twp./Canton de Gemmell, Thunder Bay Dist./Dist. de Thunder Bay
4908/8546
Northern Pike1
Brochet1
8
4
8
4
0
Walleye1
Doré1
8
8
4
White Sucker1
Meunier noir1
8
8

Little Eva Lake / Lac Little Eva

Namakan River/Rivière Namakan
Kenora Dist./Dist. de Kenora — 4827/9221

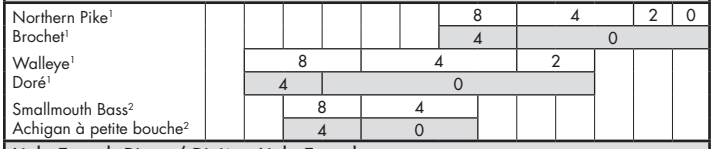

Little French River / Rivière Little French

I. R. 9/Rés. autochtone 9, Parry Sound Dist./Dist. de Parry Sound — 4615/8010

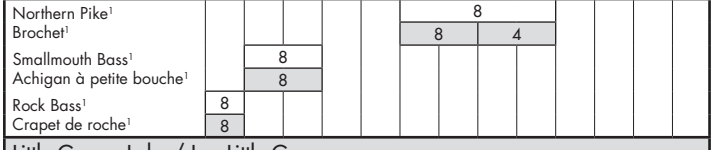

Little Grassy Lake / Lac Little Grassy

Rainy River Dist./Dist. de Rainy River — 4839/9249

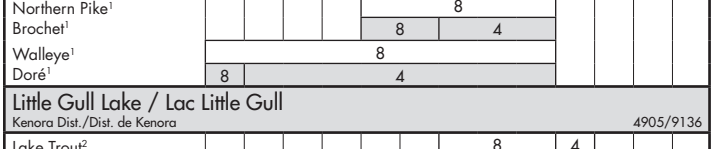

Little Gull Lake / Lac Little Gull

Kenora Dist./Dist. de Kenora — 4905/9136

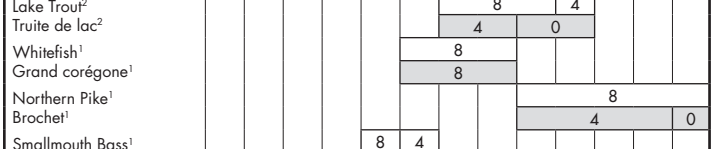

Little Panache Lake / Lac Little Panache

Dieppe & Louise Twps./Cantons de Dieppe et de Louise, Sudbury Dist./Dist. de Sudbury — 4617/8122

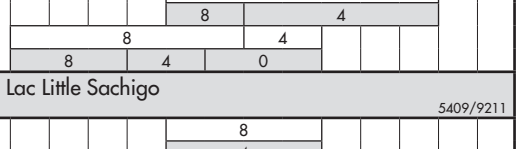

Little Sachigo Lake / Lac Little Sachigo

Kenora Dist./Dist. de Kenora — 5409/9211

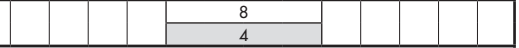

Little Serpent Lake / Lac Little Serpent

Deagle Twp./Canton de Deagle, Algoma Dist./Dist. d'Algoma — 4618/8220

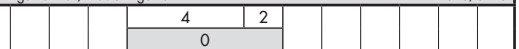

Little Sister Lake / Petit lac Sister

Piche Twp./Canton de Piche, Algoma Dist./Dist. d'Algoma — 4638/8233



Little Sturge Lake / Lac Little Sturge

Thunder Bay Dist./Dist. de Thunder Bay — 4912/8855

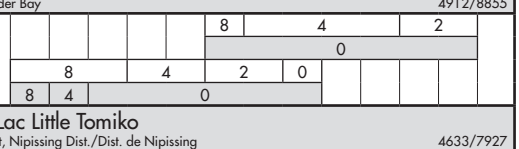

Little Tomiko Lake / Lac Little Tomiko

Stewart Twp./Canton de Stewart, Nipissing Dist./Dist. de Nipissing — 4633/7927

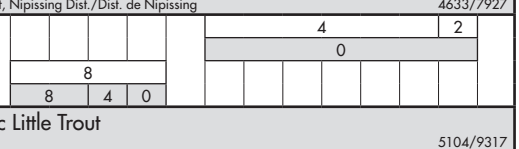

Little Trout Lake / Lac Little Trout

Kenora Dist./Dist. de Kenora — 5104/9317



Length/Longueur: 15 6" | 20 8" | 25 10" | 30 12" | 35 14" | 40 16" | 45 18" | 50 20" | 55 22" | 60 24" | 65 26" | 70 28" | 75 30" | >75 cm >30"

General population/population générale
Sensitive population/population sensible – *Women of child-bearing age and children under 15/Les femmes en âge de procréer et les enfants de moins de 15 ans*

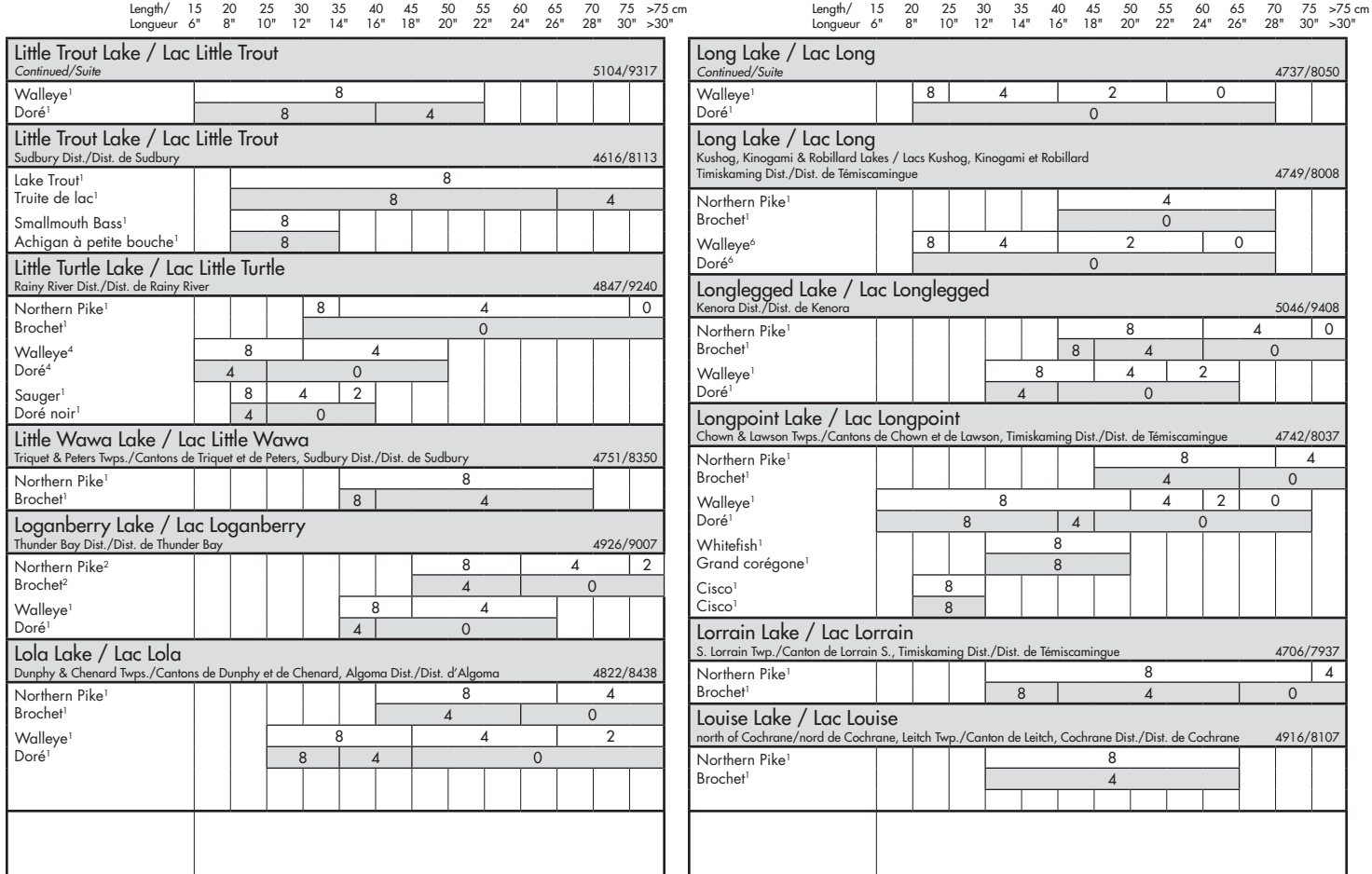
Length/ Longueur
15 6"
20 8"
25 10"
30 12"
35 14"
40 16"
45 18"
50 20"
55 22"
60 24"
65 26"
70 28"
75 30"
>75 cm >30"
Little Trout Lake / Lac Little Trout
Continued/Suite
5104/9317
Walleye1
Doré1
Little Trout Lake / Lac Little Trout
Sudbury Dist./Dist. de Sudbury
4616/8113
Lake Trout1
Truite de lac1
Smallmouth Bass1
Achigan à petite bouche1
Little Turtle Lake / Lac Little Turtle
Rainy River Dist./Dist. de Rainy River
4847/9240
Northern Pike1
Brochet1
Walleye4
Doré4
Sauger1
Doré noir1
Little Wawa Lake / Lac Little Wawa
Triquet & Peters Twps./Cantons de Triquet et de Peters, Sudbury Dist./Dist. de Sudbury
4751/8350
Northern Pike1
Brochet1
Loganberry Lake / Lac Loganberry
Thunder Bay Dist./Dist. de Thunder Bay
4926/9007
Northern Pike2
Brochet2
Walleye1
Doré1
Lola Lake / Lac Lola
Dunphy & Chenard Twps./Cantons de Dunphy et de Chenard, Algoma Dist./Dist. d'Algoma
4822/8438
Northern Pike1
Brochet1
Walleye1
Doré1
Long Lake / Lac Long
Continued/Suite
4737/8050
Walleye1
Doré1
Long Lake / Lac Long
Kushog, Kinogami & Robillard Lakes / Lacs Kushog, Kinogami et Robillard
Timiskaming Dist./Dist. de Témiscamingue
4749/8008
Northern Pike1
Brochet1
Walleye6
Doré6
Longlegged Lake / Lac Longlegged
Kenora Dist./Dist. de Kenora
5046/9408
Northern Pike1
Brochet1
Walleye1
Doré1
Longpoint Lake / Lac Longpoint
Chown & Lawson Twps./Cantons de Chown et de Lawson, Timiskaming Dist./Dist. de Témiscamingue
4742/8037
Northern Pike1
Brochet1
Walleye1
Doré1
Whitefish1
Grand corégone1
Cisco1
Cisco1
Lorrain Lake / Lac Lorrain
S. Lorrain Twp./Canton de Lorrain S., Timiskaming Dist./Dist. de Témiscamingue
4706/7937
Northern Pike1
Brochet1
Louise Lake / Lac Louise
north of Cochrane/nord de Cochrane, Leitch Twp./Canton de Leitch, Cochrane Dist./Dist. de Cochrane
4916/8107
Northern Pike1
Brochet1

Long Lake / Lac Long
Abrey, Oakes & Daley Twps./Cantons d'Abrey, d'Oakes et de Daley
Thunder Bay Dist./Dist. de Thunder Bay — 4930/8650

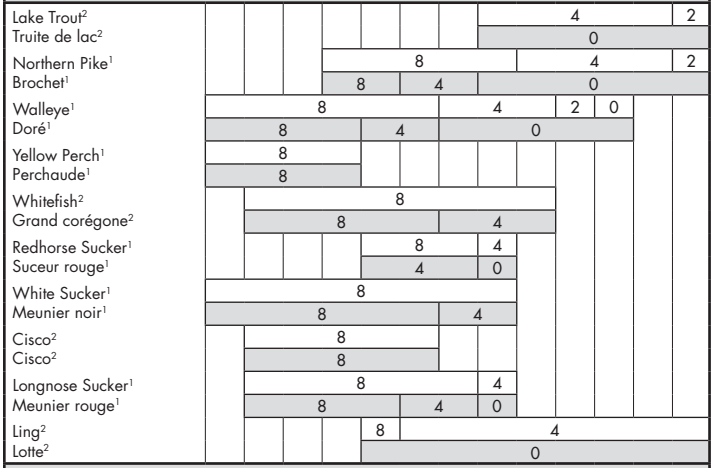

Long Lake / Lac Long
Eden & Broder Twps./Cantons d'Eden et de Broder, Sudbury Dist./Dist. de Sudbury — 4623/8107

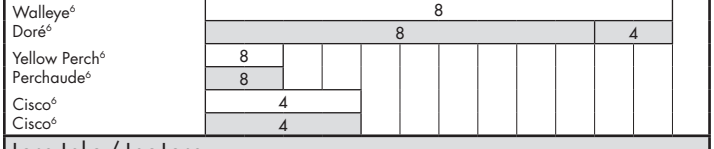

Long Lake / Lac Long
Milner Twp./Canton de Milner, Timiskaming Dist./Dist. de Témiscamingue — 4737/8050

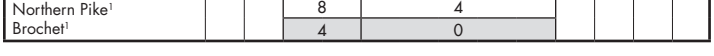

Length/Longueur: 15 6" | 20 8" | 25 10" | 30 12" | 35 14" | 40 16" | 45 18" | 50 20" | 55 22" | 60 24" | 65 26" | 70 28" | 75 30" | >75 cm >30"



Louise Lake / Lac Louise
west of Hearst/ouest de Hearst, Studholme Twp./Canton de Studholme, Cochrane Dist./Dist. de Cochrane — 4949/8411



Lount Lake / Lac Lount
Kenora Dist./Dist. de Kenora — 5010/9419

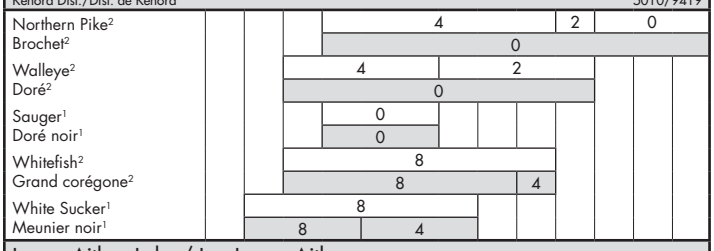

Lower Aitken Lake / Lac Lower Aitken
Aitken Twp./Canton d'Aitken, Algoma Dist./Dist. d'Algoma — 4846/8155

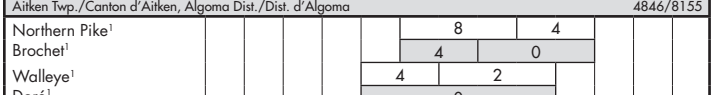

Lower Deception Lake / Lac Lower Deception
Clute Twp./Canton de Clute, Cochrane Dist./Dist. de Cochrane — 4909/8114

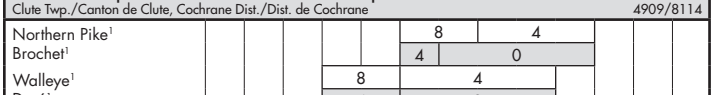

Lower Detour Lake / Lac Lower Detour
Cochrane Dist./Dist. de Cochrane — 4957/7937



Length/Longueur: 15 6" | 20 8" | 25 10" | 30 12" | 35 14" | 40 16" | 45 18" | 50 20" | 55 22" | 60 24" | 65 26" | 70 28" | 75 30" | >75 cm >30"

General population/population générale
Sensitive population/population sensible – *Women of child-bearing age and children under 15/Les femmes en âge de procréer et les enfants de moins de 15 ans*

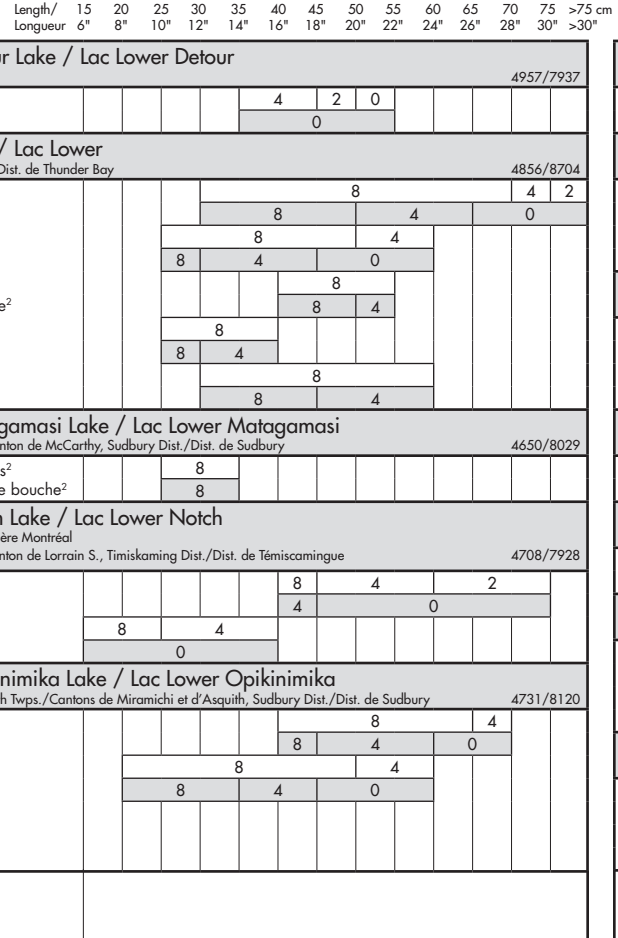
Length/ Longueur
15 6"
20 8"
25 10"
30 12"
35 14"
40 16"
45 18"
50 20"
55 22"
60 24"
65 26"
70 28"
75 30"
>75 cm >30"
Lower Detour Lake / Lac Lower Detour
Continued/Suite
4957/7937
Walleye1 Doré1
4 2 0
0
Lower Lake / Lac Lower
Thunder Bay Dist./Dist. de Thunder Bay
4856/8704
Northern Pike1 Brochet1
8
4 2
8 4 0
Walleye1 Doré1
8 4
8 4 0
Whitefish2 Grand corégone2
8
8 4
Cisco2 Cisco2
8
8 4
White Sucker1 Meunier noir1
8
8 4
Lower Matagamasi Lake / Lac Lower Matagamasi
McCarthy Twp./Canton de McCarthy, Sudbury Dist./Dist. de Sudbury
4650/8029
Smallmouth Bass2 Achigan à petite bouche2
8
8
Lower Notch Lake / Lac Lower Notch
Montreal River/Rivière Montréal
S. Lorrain Twp./Canton de Lorrain S., Timiskaming Dist./Dist. de Témiscamingue
4708/7928
Northern Pike5 Brochet5
8 4 2
4 0
Walleye5 Doré5
8 4
0
Lower Opikinimika Lake / Lac Lower Opikinimika
Miramichi & Asquith Twps./Cantons de Miramichi et d'Asquith, Sudbury Dist./Dist. de Sudbury
4731/8120
Northern Pike1 Brochet1
8 4
8 4 0
Walleye1 Doré1
8 4
8 4 0
Lyon Lake / Lac Lyon
Thunder Bay Dist./Dist. de Thunder Bay
4953/9053
Northern Pike6 Brochet6
8
8
Macaulay (Fox) Lake / Lac Macaulay (Fox)
Venturi Twp./Canton de Venturi, Sudbury Dist./Dist. de Sudbury
4635/8144
Lake Trout1 Truite de lac1
8 4 2
8 4 0
Smallmouth Bass1 Achigan à petite bouche1
8
8 4
Macutagon Lake / Lac Macutagon
Roberta Twp./Canton de Roberta, Thunder Bay Dist./Dist. de Thunder Bay
4906/8529
Northern Pike1 Brochet1
0
0
Walleye1 Doré1
4 0
4 0
Madalaine Lake / Lac Madalaine
Thunder Bay Dist./Dist. de Thunder Bay
4813/9037
Smallmouth Bass1 Achigan à petite bouche1
8
8 4
Madawanson Lake / Lac Madawanson
Redden & Strain Twps./Cantons de Redden et de Strain, Algoma Dist./Dist. d'Algoma
4637/8211
Lake Trout4 Truite de lac4
8
8 4
Madden Lake / Lac Madden
Kenora Dist./Dist. de Kenora
5156/9249
Northern Pike1 Brochet1
4 2
0
Walleye1 Doré1
8 4 2 0
4 0
Maggotte Lake / Lac Maggotte
Thunder Bay Dist./Dist. de Thunder Bay
5006/8928
Northern Pike2 Brochet2
8 4 2 0
4 0
Walleye1 Doré1
8 4 2 0
8 4 0

Lower Oshkegami Lake / Lac Lower Oshkegami
Moffat Twp./Canton de Moffat, Sudbury Dist./Dist. de Sudbury — 4719/8121



Lower Shebandowan Lake / Lac Lower Shebandowan
Hagey & Conacher Twp./Canton de Hagey et de Conacher
Thunder Bay Dist./Dist. de Thunder Bay — 4836/9010

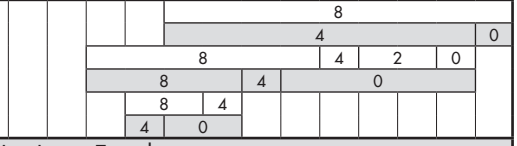

Lower Tweed Lake / Lac Lower Tweed
Tweed & Blakelock Twps./Cantons de Tweed et de Blakelock, Cochrane Dist./Dist. de Cochrane — 4932/8016

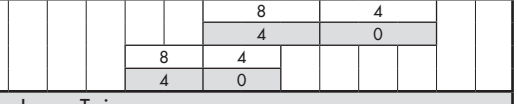

Lower Twin Lake / Lac Lower Twin
Nakina Twp./Canton de Nakina, Thunder Bay Dist./Dist. de Thunder Bay — 5011/8633

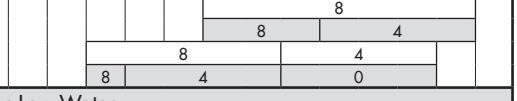

Low Water Lake / Lac Low Water
Baynes Twp./Canton de Baynes, Sudbury Dist./Dist. de Sudbury — 4711/8142

Lulu Lake / Lac Lulu
Corley Twp./Canton de Corley, Timiskaming Dist./Dist. de Témiscamingue — 4724/8045

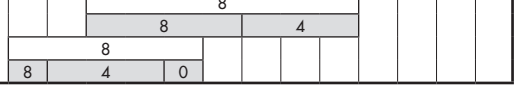

Length/ Longueur: 15 6" | 20 8" | 25 10" | 30 12" | 35 14" | 40 16" | 45 18" | 50 20" | 55 22" | 60 24" | 65 26" | 70 28" | 75 30" | >75 cm >30"

Magiss Lake / Lac Magiss
Kenora Dist./Dist. de Kenora — 5259/9140

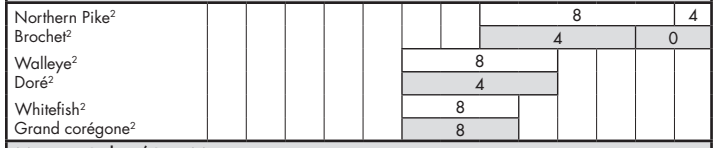

Magnet Lake / Lac Magnet
Errington Twp./Canton d'Errington, Thunder Bay Dist./Dist. de Thunder Bay — 4942/8704

Magpie River / Rivière Magpie
Steephill Falls Reservoir/Réservoir des chutes Steephill, Algoma Dist./Dist. d'Algoma — 4805/8444

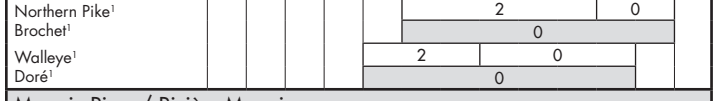

Magpie River / Rivière Magpie
downstream of Steephill Falls Resevoir/en aval du réservoir des chutes Steephill
Algoma Dist./Dist. d'Algoma — 4804/8444

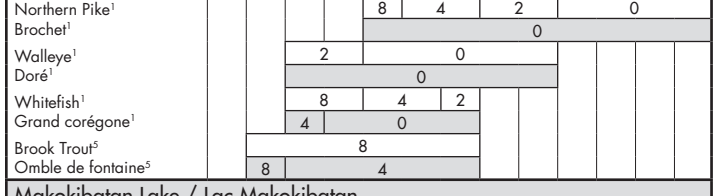

Makokibatan Lake / Lac Makokibatan
Kenora & Thunder Bay Dists./Dists. de Kenora et de Thunder Bay — 5117/8720

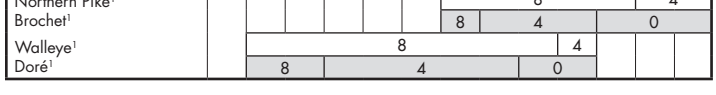

Length/ Longueur: 15 6" | 20 8" | 25 10" | 30 12" | 35 14" | 40 16" | 45 18" | 50 20" | 55 22" | 60 24" | 65 26" | 70 28" | 75 30" | >75 cm >30"

Northern Ontario/Nord de l'Ontario

General population/population générale
Sensitive population/population sensible – *Women of child-bearing age and children under 15/Les femmes en âge de procréer et les enfants de moins de 15 ans*

Length/Longueur: 15 6" | 20 8" | 25 10" | 30 12" | 35 14" | 40 16" | 45 18" | 50 20" | 55 22" | 60 24" | 65 26" | 70 28" | 75 30" | >75 cm >30"

Makokibatan Lake / Lac Makokibatan
Continued/Suite — 5117/8720

Whitefish[1]				8										
Grand corégone[1]				8										
Cisco[1]		8												
Cisco[1]		8												

Makonie Lake / Lac Makonie
Lloyd Twp./Canton de Lloyd, Sudbury Dist./Dist. de Sudbury — 4821/8315

Northern Pike[1]					8			4						
Brochet[1]				8	4		0							
Walleye[1]			8											
Doré[1]			4		0									

Maley Reservoir / Réservoir Maley
Greater Sudbury Area/Région du Grand Sudbury — 4633/8055

White Sucker[2]				8										
Meunier noir[2]				8										
Brown Bullhead[2]	8	4												
Barbotte brune[2]	8	4												

Mamainse Lake / Lac Mamainse
Ryan Twp./Canton de Ryan, Algoma Dist./Dist. d'Algoma — 4701/8436

Lake Trout[2]				8										
Truite de lac[2]				8										
Brook Trout[1]				8										
Omble de fontaine[1]				8										

Mameigwess Lake / Lac Mameigwess
north of Lansdowne House/nord de Lansdowne House, Kenora Dist./Dist. de Kenora — 5235/8750

Northern Pike[1]									8	4				
Brochet[1]									0					
Walleye[1]						8	4							
Doré[1]						0								

Mameigwess Lake / Lac Mameigwess
west of Ignace/ouest d'Ignace, Ilsey Twp./Canton d'Ilsey, Kenora Dist./Dist. de Kenora — 4934/9149

Lake Trout[1]				8						4				
Truite de lac[1]			8		4			0						
Walleye[1]					8									
Doré[1]					8									

Margaret Lake / Lac Margaret
Leitch Twp./Canton de Leitch, Cochrane Dist./Dist. de Cochrane — 4916/8108

Northern Pike[1]					8				4					
Brochet[1]			8		4		0							

Margot Lake / Lac Margot
Kenora Dist./Dist. de Kenora — 5228/9310

Northern Pike[1]						8			4					
Brochet[1]						4		0						
Walleye[1]					8		4							
Doré[1]					4		0							

Margueratt Lake / Lac Margueratt
Milner Twp./Canton de Milner, Timiskaming Dist./Dist. de Témiscamingue — 4737/8052

Yellow Perch[1]	8	4												
Perchaude[1]	4	0												

Marie Louise Lake / Lac Marie Louise
Sibley Twp./Canton de Sibley, Thunder Bay Dist./Dist. de Thunder Bay — 4823/8848

Northern Pike[1]					8									
Brochet[1]					8			4			0			
Smallmouth Bass[2]				8										
Achigan à petite bouche[2]				4	0									

Marina Lake / Lac Marina
Corley Twp./Canton de Corley, Timiskaming Dist./Dist. de Témiscamingue — 4724/8040

Brook Trout[1]				8										
Omble de fontaine[1]			8		4		0							

Marks Lake / Lac Marks
Marks Twp./Canton de Marks, Thunder Bay Dist./Dist. de Thunder Bay — 4824/8950

Brook Trout[2]					8									
Omble de fontaine[2]					4									

Marmion Lake / Lac Marmion
Rainy River Dist./Dist. de Rainy River — 4853/9131

Northern Pike[2]						8								4
Brochet[2]				8				4						0
Walleye[2]					8									
Doré[2]				8		4		0						

Manitou Lake / Lac Manitou
Sandfield Twp./Canton de Sandfield, Manitoulin Dist./Dist. de Manitoulin — 4547/8200

	15	20	25	30	35	40	45	50	55	60	65	70	75	>75 cm
	6"	8"	10"	12"	14"	16"	18"	20"	22"	24"	26"	28"	30"	>30"
Lake Trout[2]								8	4	2				
Truite de lac[2]								8	4	0				
Ling[2]							8							
Lotte[2]							8			4	0			

Manitou Lake / Lac Manitou
Clement Twp./Canton de Clement, Nipissing Dist./Dist. de Nipissing — 4651/8017

	15	20	25	30	35	40	45	50	55	60	65	70	75	>75 cm
	6"	8"	10"	12"	14"	16"	18"	20"	22"	24"	26"	28"	30"	>30"
Lake Trout[1]								8						
Truite de lac[1]								8			4			

Manitou River / Rivière Manitou
spawning run/frayères, Manitoulin Dist./Dist. de Manitoulin — 4535/8206

	15	20	25	30	35	40	45	50	55	60	65	70	75	>75 cm
	6"	8"	10"	12"	14"	16"	18"	20"	22"	24"	26"	28"	30"	>30"
Rainbow Trout[2]								8		4				
Truite arc-en-ciel[2]								8		4				

Manitouwadge Lake / Lac Manitouwadge
Gertrude Twp./Canton de Gertrude, Thunder Bay Dist./Dist. de Thunder Bay — 4908/8548

	15	20	25	30	35	40	45	50	55	60	65	70	75	>75 cm
	6"	8"	10"	12"	14"	16"	18"	20"	22"	24"	26"	28"	30"	>30"
Northern Pike[5]						8				4				
Brochet[5]						4				0				
Walleye[5]					8						2			
Doré[5]					4						0			
White Sucker[5]				8										
Meunier noir[5]				8										

Manitowik Lake / Lac Manitowik
Cowie, Debassige & Bird Twps./Cantons de Cowie, de Debassige et de Bird, Algoma Dist./Dist. d'Algoma — 4810/8424

	15	20	25	30	35	40	45	50	55	60	65	70	75	>75 cm
	6"	8"	10"	12"	14"	16"	18"	20"	22"	24"	26"	28"	30"	>30"
Walleye[1]			8			4			2					
Doré[1]	8		4			0								
Lake Trout[1]												4		
Truite de lac[1]												0		

Maple Lake / Lac Maple
McKinnon Twp./Canton de McKinnon, Sudbury Dist./Dist. de Sudbury — 4610/8155

	15	20	25	30	35	40	45	50	55	60	65	70	75	>75 cm
	6"	8"	10"	12"	14"	16"	18"	20"	22"	24"	26"	28"	30"	>30"
Smallmouth Bass[1]			8		4									
Achigan à petite bouche[1]			4		0									

Marne Lake / Lac Marne
Burrows & Kemp Twps./Cantons de Burrows et de Kemp, Sudbury Dist./Dist. de Sudbury — 4747/8119

	15	20	25	30	35	40	45	50	55	60	65	70	75	>75 cm
	6"	8"	10"	12"	14"	16"	18"	20"	22"	24"	26"	28"	30"	>30"
Northern Pike[1]								8				4		
Brochet[1]								4				0		

Marquette Lake / Lac Marquette
Marquette Twp./Canton de Marquette, Sudbury Dist./Dist. de Sudbury — 4712/8144

	15	20	25	30	35	40	45	50	55	60	65	70	75	>75 cm
	6"	8"	10"	12"	14"	16"	18"	20"	22"	24"	26"	28"	30"	>30"
Northern Pike[1]				8		4								
Brochet[1]				0										

Marshalok Lake / Lac Marshalok
Kenora Dist./Dist. de Kenora — 5022/9335

	15	20	25	30	35	40	45	50	55	60	65	70	75	>75 cm
	6"	8"	10"	12"	14"	16"	18"	20"	22"	24"	26"	28"	30"	>30"
Whitefish[1]						8								
Grand corégone[1]						8								
Cisco[1]					8									
Cisco[1]					8									

Marshland Lake / Lac Marshland
Esten Twp./Canton d'Esten, Algoma Dist./Dist. d'Algoma — 4619/8237

	15	20	25	30	35	40	45	50	55	60	65	70	75	>75 cm
	6"	8"	10"	12"	14"	16"	18"	20"	22"	24"	26"	28"	30"	>30"
Brown Bullhead[1]		8												
Barbotte brune[1]		8	0											

Marten Lake / Lac Marten
Sisk & McLaren Twps./Cantons de Sisk et de McLaren, Nipissing Dist./Dist. de Nipissing — 4643/7947

	15	20	25	30	35	40	45	50	55	60	65	70	75	>75 cm
	6"	8"	10"	12"	14"	16"	18"	20"	22"	24"	26"	28"	30"	>30"
Walleye[1]						4	2	0						
Doré[1]						0								
Lake Trout[1]				8										
Truite de lac[1]				0										

Martison Lake / Lac Martison
Cochrane Dist./Dist. de Cochrane — 5024/8308

	15	20	25	30	35	40	45	50	55	60	65	70	75	>75 cm
	6"	8"	10"	12"	14"	16"	18"	20"	22"	24"	26"	28"	30"	>30"
Northern Pike[1]									8			4		
Brochet[1]									4			0		
Walleye[1]						4								
Doré[1]						0								

Massey Lake / Lac Massey
Capreol Twp./Canton de Capreol, Sudbury Dist./Dist. de Sudbury — 4640/8051

	15	20	25	30	35	40	45	50	55	60	65	70	75	>75 cm
	6"	8"	10"	12"	14"	16"	18"	20"	22"	24"	26"	28"	30"	>30"
Walleye[6]							8						4	
Doré[6]						8				4		0		

Length/Longueur: 15 6" | 20 8" | 25 10" | 30 12" | 35 14" | 40 16" | 45 18" | 50 20" | 55 22" | 60 24" | 65 26" | 70 28" | 75 30" | >75 cm >30"

General population/population générale

Sensitive population/population sensible – *Women of child-bearing age and children under 15/Les femmes en âge de procréer et les enfants de moins de 15 ans*

Length/ Longueur: 15 6" | 20 8" | 25 10" | 30 12" | 35 14" | 40 16" | 45 18" | 50 20" | 55 22" | 60 24" | 65 26" | 70 28" | 75 30" | >75 cm >30"

Massey Lake / Lac Massey
Continued/Suite — 4640/8051

	15 6"	20 8"	25 10"	30 12"	35 14"	40 16"	45 18"	50 20"	55 22"	60 24"	65 26"	70 28"	75 30"	>75 cm >30"
Yellow Perch[6] / Perchaude[6]		8												

Matagamasi Lake / Lac Matagamasi
Mackelcan & Rathburn Twps./Cantons de Mackelcan et de Rathburn, Sudbury Dist./Dist. de Sudbury — 4647/8036

	15 6"	20 8"	25 10"	30 12"	35 14"	40 16"	45 18"	50 20"	55 22"	60 24"	65 26"	70 28"	75 30"	>75 cm >30"
Lake Trout[1] / Truite de lac[1]						8								
Walleye[1] / Doré[1]						8								
Smallmouth Bass[1] / Achigan à petite bouche[1]					8									
					8	4								

Matawin River / Rivière Matawin
Gold Creek to McGraw Falls Dam/Du ruisseau Gold au barrage des chutes McGraw — 4832/9005

	15 6"	20 8"	25 10"	30 12"	35 14"	40 16"	45 18"	50 20"	55 22"	60 24"	65 26"	70 28"	75 30"	>75 cm >30"
Northern Pike[1] / Brochet[1]							8			4				2
							4			0				
Walleye[1] / Doré[1]				8			4							
			4			0								
White Sucker[1] / Meunier noir[1]					8				4					
					8	4	0							

Matchett Lake / Lac Matchett
Kenora Dist./Dist. de Kenora — 5213/9323

	15 6"	20 8"	25 10"	30 12"	35 14"	40 16"	45 18"	50 20"	55 22"	60 24"	65 26"	70 28"	75 30"	>75 cm >30"
Northern Pike[1] / Brochet[1]						8			4					2
						4			0					
Walleye[1] / Doré[1]				8			4							
			4			0								

Mather Lake / Lac Mather
Kenora Dist./Dist. de Kenora — 5050/9500

	15 6"	20 8"	25 10"	30 12"	35 14"	40 16"	45 18"	50 20"	55 22"	60 24"	65 26"	70 28"	75 30"	>75 cm >30"
Northern Pike[1] / Brochet[1]							8			4				
							4			0				

Matinenda Lake / Lac Matinenda
Juillette, Timmermans, Scarfe & Mack Twps./Cantons de Juillette, de Timmermans, de Scarfe et de Mack, Algoma Dist./Dist. d'Algoma — 4622/8257

	15 6"	20 8"	25 10"	30 12"	35 14"	40 16"	45 18"	50 20"	55 22"	60 24"	65 26"	70 28"	75 30"	>75 cm >30"
Lake Trout[1] / Truite de lac[1]						8				4				
				8				4		0				

Mattagami River / Rivière Mattagami
Loon Rapids/Rapides Loon — 4905/8134

	15 6"	20 8"	25 10"	30 12"	35 14"	40 16"	45 18"	50 20"	55 22"	60 24"	65 26"	70 28"	75 30"	>75 cm >30"
Northern Pike[1] / Brochet[1]							8		4					
							4		0					
Walleye[1] / Doré[1]					8			4						
				8		4		0						

Mattagami River / Rivière Mattagami
downsteam of Island Falls to Smooth Rock Falls
en aval des chutes Island jusqu'à Smooth Rock Falls — 4912/8138

	15 6"	20 8"	25 10"	30 12"	35 14"	40 16"	45 18"	50 20"	55 22"	60 24"	65 26"	70 28"	75 30"	>75 cm >30"
Northern Pike[2] / Brochet[2]						8			4					
						4			0					
Walleye[2,8] / Doré[2,8]							8					4		2
	8				4				0					
White Sucker[2,8,10,11] / Meunier noir[2,8,10,11]							8							
			8				4							
Longnose Sucker[1] / Meunier rouge[1]						8								
					8	4								
Sturgeon[4] / Esturgeon de lac[4]									8					4
									8					4

Mattagami River / Rivière Mattagami
downstream of Smooth Rock Falls to Cypress Falls
en aval de Smooth Rock Falls jusqu'aux chutes Cypress — 4929/8146

	15 6"	20 8"	25 10"	30 12"	35 14"	40 16"	45 18"	50 20"	55 22"	60 24"	65 26"	70 28"	75 30"	>75 cm >30"
Northern Pike[1] / Meunier noir[1]							8					4		
							4					0		
Walleye[1] / Doré[1]					8				4			2		0
		8			4				0					
Longnose Sucker[2] / Meunier rouge[2]						8								
					8	4								

Mattagami River / Rivière Mattagami
Cypress Falls to Little Long Generating Station, entre les chutes Cypress et la centrale Little Long — 4946/8158

	15 6"	20 8"	25 10"	30 12"	35 14"	40 16"	45 18"	50 20"	55 22"	60 24"	65 26"	70 28"	75 30"	>75 cm >30"
Northern Pike[2] / Brochet[2]							8				4			
							4				0			
Walleye[2,7] / Doré[2,7]				8				4			2		0	
	8		4				0							
White Sucker[6] / Meunier noir[6]						8			4					
						8	4		0					

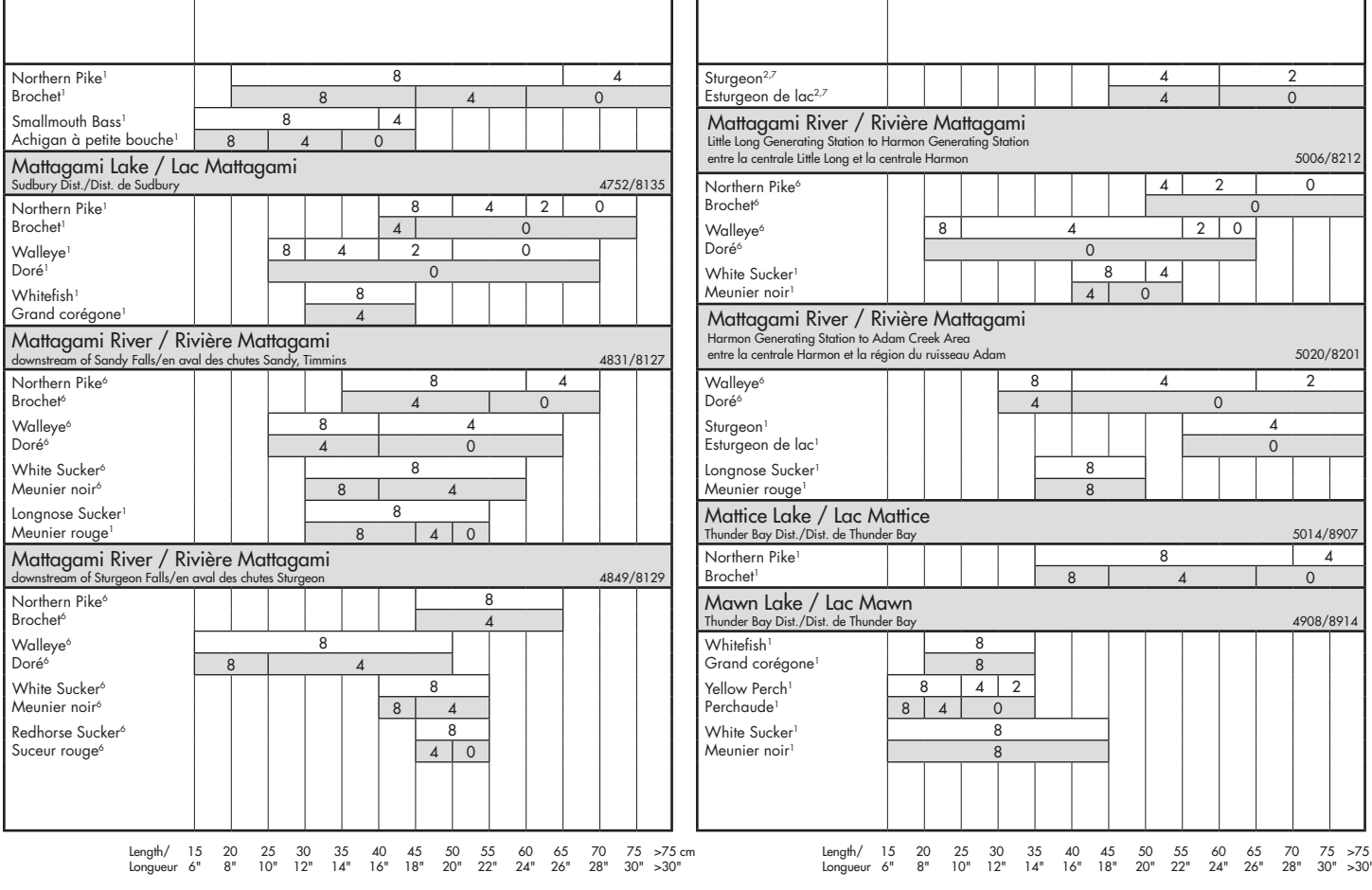

General population/population générale

Sensitive population/population sensible – *Women of child-bearing age and children under 15/Les femmes en âge de procréer et les enfants de moins de 15 ans*

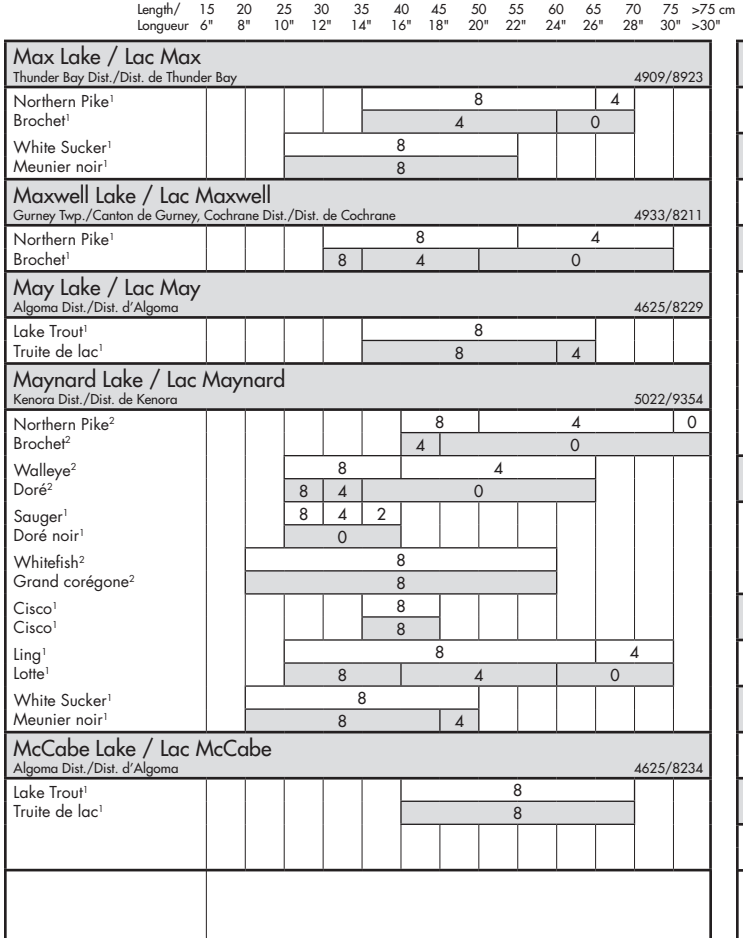
Length/ Longueur
15 6"
20 8"
25 10"
30 12"
35 14"
40 16"
45 18"
50 20"
55 22"
60 24"
65 26"
70 28"
75 30"
>75 cm >30"
Max Lake / Lac Max
Thunder Bay Dist./Dist. de Thunder Bay
4909/8923
Northern Pike[1]
Brochet[1]
White Sucker[1]
Meunier noir[1]
Maxwell Lake / Lac Maxwell
Gurney Twp./Canton de Gurney, Cochrane Dist./Dist. de Cochrane
4933/8211
Northern Pike[1]
Brochet[1]
May Lake / Lac May
Algoma Dist./Dist. d'Algoma
4625/8229
Lake Trout[1]
Truite de lac[1]
Maynard Lake / Lac Maynard
Kenora Dist./Dist. de Kenora
5022/9354
Northern Pike[2]
Brochet[2]
Walleye[2]
Doré[2]
Sauger[1]
Doré noir[1]
Whitefish[2]
Grand corégone[2]
Cisco[1]
Cisco[1]
Ling[1]
Lotte[1]
White Sucker[1]
Meunier noir[1]
McCabe Lake / Lac McCabe
Algoma Dist./Dist. d'Algoma
4625/8234
Lake Trout[1]
Truite de lac[1]

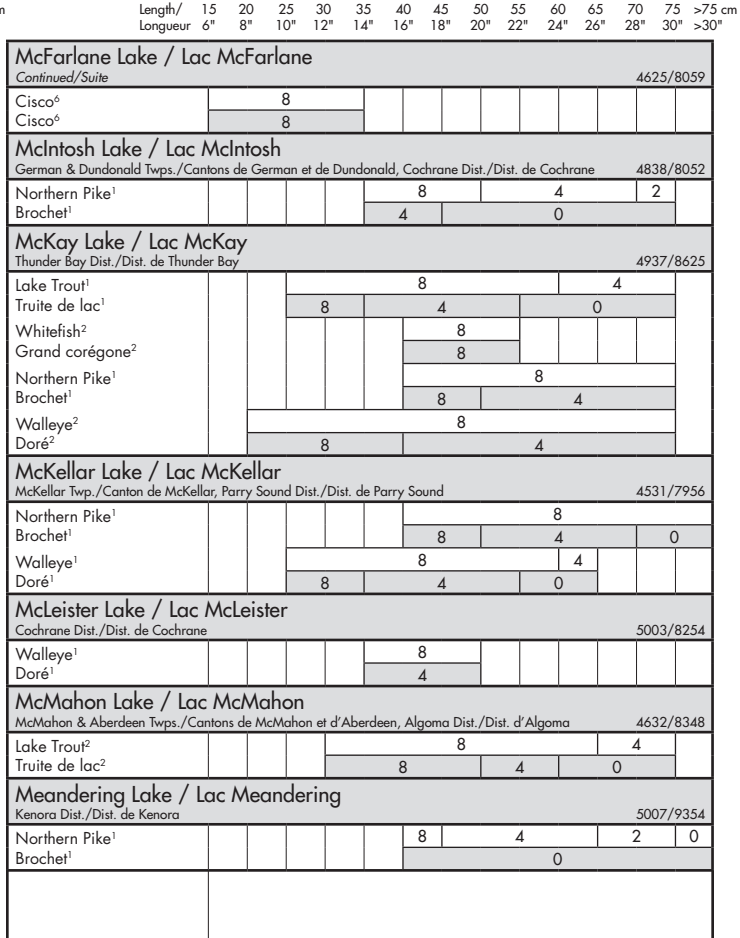
Length/ Longueur
15 6"
20 8"
25 10"
30 12"
35 14"
40 16"
45 18"
50 20"
55 22"
60 24"
65 26"
70 28"
75 30"
>75 cm >30"
McFarlane Lake / Lac McFarlane
Continued/Suite
4625/8059
Cisco[6]
Cisco[6]
McIntosh Lake / Lac McIntosh
German & Dundonald Twps./Cantons de German et de Dundonald, Cochrane Dist./Dist. de Cochrane
4838/8052
Northern Pike[1]
Brochet[1]
McKay Lake / Lac McKay
Thunder Bay Dist./Dist. de Thunder Bay
4937/8625
Lake Trout[1]
Truite de lac[1]
Whitefish[2]
Grand corégone[2]
Northern Pike[1]
Brochet[1]
Walleye[2]
Doré[2]
McKellar Lake / Lac McKellar
McKellar Twp./Canton de McKellar, Parry Sound Dist./Dist. de Parry Sound
4531/7956
Northern Pike[1]
Brochet[1]
Walleye[1]
Doré[1]
McLeister Lake / Lac McLeister
Cochrane Dist./Dist. de Cochrane
5003/8254
Walleye[1]
Doré[1]
McMahon Lake / Lac McMahon
McMahon & Aberdeen Twps./Cantons de McMahon et d'Aberdeen, Algoma Dist./Dist. d'Algoma
4632/8348
Lake Trout[2]
Truite de lac[2]
Meandering Lake / Lac Meandering
Kenora Dist./Dist. de Kenora
5007/9354
Northern Pike[1]
Brochet[1]

McCarroll Lake / Lac McCarroll
Meredith & Aberdeen Additional Twps./Cantons de Meredith et d'Aberdeen Additional, Algoma Dist./Dist. d'Algoma — 4626/8356

McCarthy Lake / Lac McCarthy
Proctor Twp./Canton de Proctor, Algoma Dist./Dist. d'Algoma — 4619/8228

McCharles Lake / Lac McCharles
Graham Twp./Canton de Graham, Sudbury Dist./Dist. de Sudbury — 4623/8115

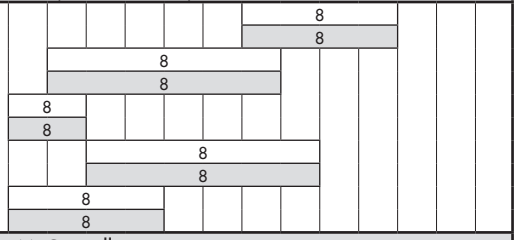

McConnell Lake / Lac McConnell
McAuslan Twp./Canton de McAuslan, Nipissing Dist./Dist. de Nipissing — 4644/7921

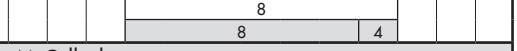

McCulloch Lake / Lac McCulloch
Corley Twp./Canton de Corley, Timiskaming Dist./Dist. de Témiscamingue — 4720/8042

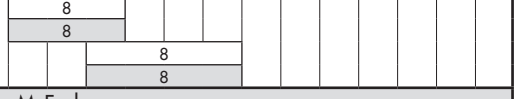

McFarlane Lake / Lac McFarlane
Broder Twp./Canton de Broder, Sudbury Dist./Dist. de Sudbury — 4625/8059

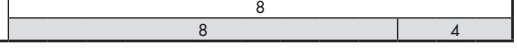

Length/Longueur 15 6" 20 8" 25 10" 30 12" 35 14" 40 16" 45 18" 50 20" 55 22" 60 24" 65 26" 70 28" 75 30" >75 cm >30"

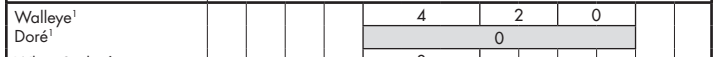

Meggisi Lake / Lac Meggisi
Kenora Dist./Dist. de Kenora — 4917/9236



Megisan Lake / Lac Megisan
Carton & Ewan Twps./Cantons de Carton et d'Ewan, Sudbury & Algoma Dists./Dists. de Sudbury et d'Algoma — 4715/8332

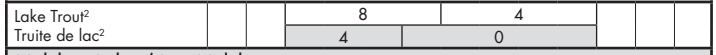

Melchett Lake / Lac Melchett
Thunder Bay Dist./Dist. de Thunder Bay — 5042/8702

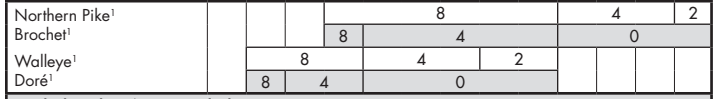

Melick Lake / Lac Melick
Montrose Twp./Canton de Montrose, Timiskaming Dist./Dist. de Témiscamingue — 4757/8103

Menako Lake / Lac Menako
Kenora Dist./Dist. de Kenora — 5205/9011

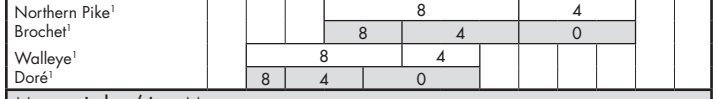

Mercer Lake / Lac Mercer
Falconer Twp./Canton de Falconer, Nipissing Dist./Dist. de Nipissing — 4610/8015

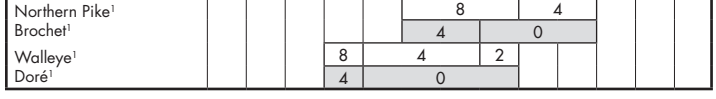

Length/Longueur 15 6" 20 8" 25 10" 30 12" 35 14" 40 16" 45 18" 50 20" 55 22" 60 24" 65 26" 70 28" 75 30" >75 cm >30"

General population/population générale
Sensitive population/population sensible – *Women of child-bearing age and children under 15/Les femmes en âge de procréer et les enfants de moins de 15 ans*

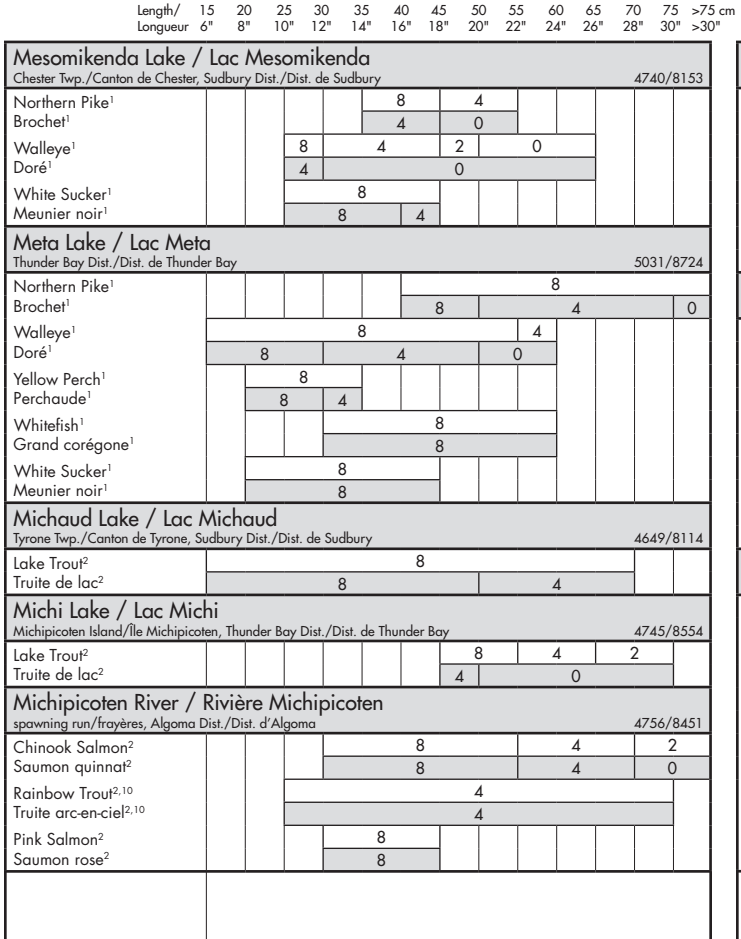
Length/ Longueur
15 6"
20 8"
25 10"
30 12"
35 14"
40 16"
45 18"
50 20"
55 22"
60 24"
65 26"
70 28"
75 30"
>75 cm >30"
Mesomikenda Lake / Lac Mesomikenda
Chester Twp./Canton de Chester, Sudbury Dist./Dist. de Sudbury
4740/8153
Northern Pike[1]
Brochet[1]
Walleye[1]
Doré[1]
White Sucker[1]
Meunier noir[1]
Meta Lake / Lac Meta
Thunder Bay Dist./Dist. de Thunder Bay
5031/8724
Northern Pike[1]
Brochet[1]
Walleye[1]
Doré[1]
Yellow Perch[1]
Perchaude[1]
Whitefish[1]
Grand corégone[1]
White Sucker[1]
Meunier noir[1]
Michaud Lake / Lac Michaud
Tyrone Twp./Canton de Tyrone, Sudbury Dist./Dist. de Sudbury
4649/8114
Lake Trout[2]
Truite de lac[2]
Michi Lake / Lac Michi
Michipicoten Island/Île Michipicoten, Thunder Bay Dist./Dist. de Thunder Bay
4745/8554
Lake Trout[2]
Truite de lac[2]
Michipicoten River / Rivière Michipicoten
spawning run/frayères, Algoma Dist./Dist. d'Algoma
4756/8451
Chinook Salmon[2]
Saumon quinnat[2]
Rainbow Trout[2,10]
Truite arc-en-ciel[2,10]
Pink Salmon[2]
Saumon rose[2]

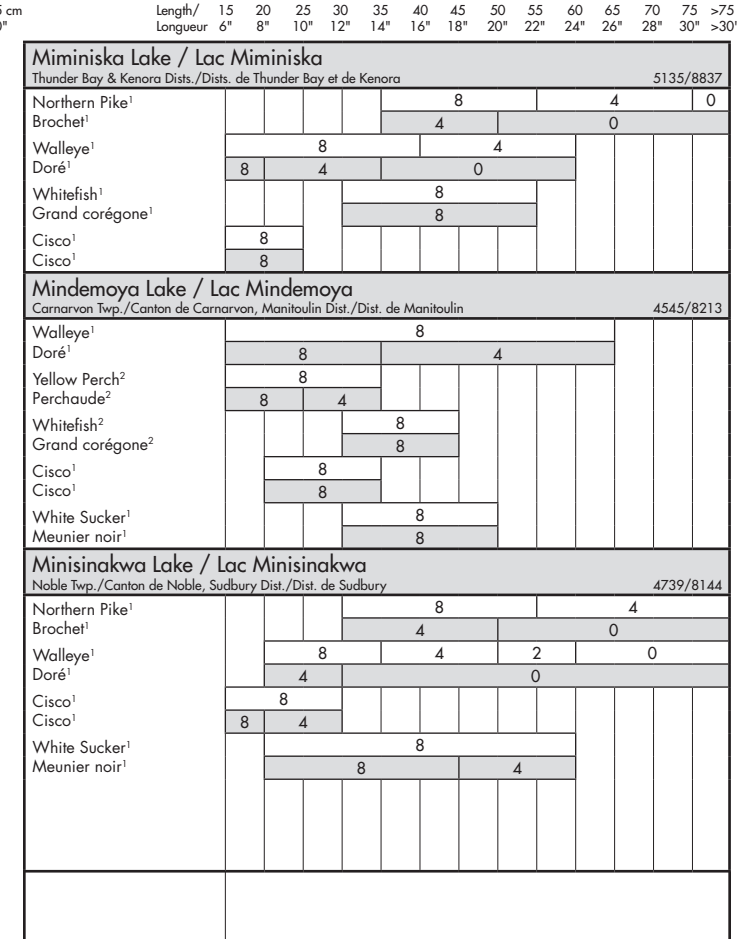
Length/ Longueur
15 6"
20 8"
25 10"
30 12"
35 14"
40 16"
45 18"
50 20"
55 22"
60 24"
65 26"
70 28"
75 30"
>75 cm >30"
Miminiska Lake / Lac Miminiska
Thunder Bay & Kenora Dists./Dists. de Thunder Bay et de Kenora
5135/8837
Northern Pike[1]
Brochet[1]
Walleye[1]
Doré[1]
Whitefish[1]
Grand corégone[1]
Cisco[1]
Cisco[1]
Mindemoya Lake / Lac Mindemoya
Carnarvon Twp./Canton de Carnarvon, Manitoulin Dist./Dist. de Manitoulin
4545/8213
Walleye[1]
Doré[1]
Yellow Perch[2]
Perchaude[2]
Whitefish[2]
Grand corégone[2]
Cisco[1]
Cisco[1]
White Sucker[1]
Meunier noir[1]
Minisinakwa Lake / Lac Minisinakwa
Noble Twp./Canton de Noble, Sudbury Dist./Dist. de Sudbury
4739/8144
Northern Pike[1]
Brochet[1]
Walleye[1]
Doré[1]
Cisco[1]
Cisco[1]
White Sucker[1]
Meunier noir[1]

Michiwakenda Lake / Lac Michiwakenda
Churchill Twp./Canton de Churchill, Sudbury Dist./ Dist. de Sudbury — 4738/8113

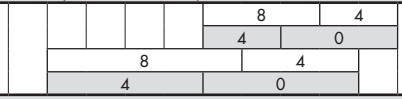

Mijinemungshing Lake / Lac Mijinemungshing
Stone Twp./Canton de Stone, Algoma Dist./Dist. d'Algoma — 4742/8442

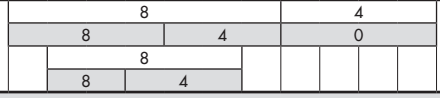

Lac du Milieu
Thunder Bay Dist./Dist. de Thunder Bay — 4855/9000

Lac des Mille Lacs
Thunder Bay Dist./Dist. de Thunder Bay — 4850/9030

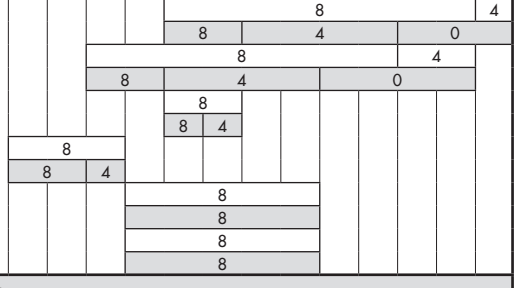

Mills Lake / Lac Mills
Kenora Dist./Dist. de Kenora — 5012/9145

Ministic Lake / Lac Ministic
southwest of Levack/sud-ouest de Levack
Ermatinger & Cascaden Twps./Cantons d'Ermatinger et de Cascaden, Sudbury Dist./Dist. de Sudbury — 4634/8134

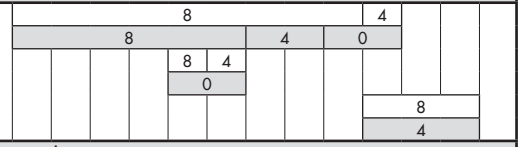

Ministik Lake / Lac Ministik
south of Kesagami Lake/sud du lac Kesagami, Cochrane Dist./Dist. de Cochrane — 5010/8024

Minnitaki Lake / Lac Minnitaki
Kenora Dist./Dist. de Kenora — 4958/9200

Misema Lake / Lac Misema
Arnold Twp./Canton d'Arnold, Timiskaming Dist./Dist. de Témiscamingue — 4813/7945

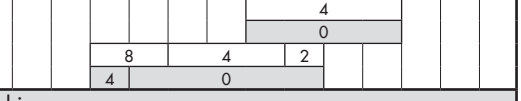

Mishi Lake / Lac Mishi
Thunder Bay Dist./Dist. de Thunder Bay — 4805/8521

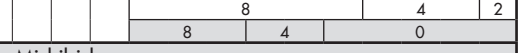

Mishibishu Lake/ Lac Mishibishu
Thunder Bay Dist./Dist. de Thunder Bay — 4805/8525



Missinaibi Lake / Lac Missinaibi
Algoma & Sudbury Dists./Dists. d'Algoma et de Sudbury — 4823/8340

Length/Longueur: 15 6" | 20 8" | 25 10" | 30 12" | 35 14" | 40 16" | 45 18" | 50 20" | 55 22" | 60 24" | 65 26" | 70 28" | 75 30" | >75 cm >30"

Northern Ontario/Nord de l'Ontario

General population/population générale

Sensitive population/population sensible – *Women of child-bearing age and children under 15/Les femmes en âge de procréer et les enfants de moins de 15 ans*

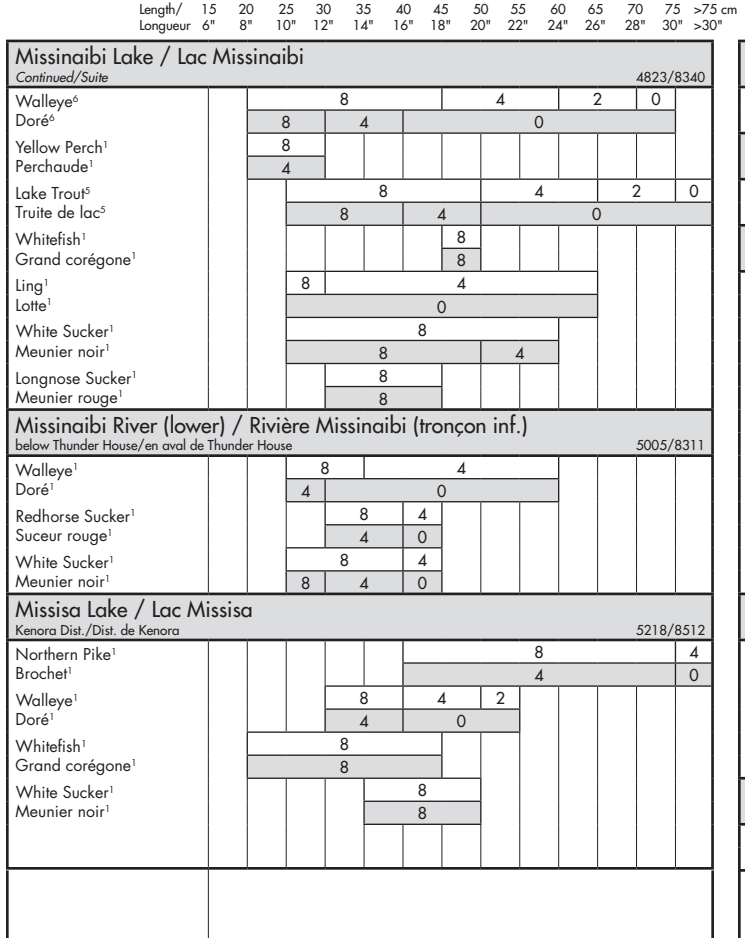
Length/ Longueur
15 6"
20 8"
25 10"
30 12"
35 14"
40 16"
45 18"
50 20"
55 22"
60 24"
65 26"
70 28"
75 30"
>75 cm >30"
Missinaibi Lake / Lac Missinaibi
Continued/Suite
4823/8340
Walleye6
Doré6
Yellow Perch1
Perchaude1
Lake Trout5
Truite de lac5
Whitefish1
Grand corégone1
Ling1
Lotte1
White Sucker1
Meunier noir1
Longnose Sucker1
Meunier rouge1
Missinaibi River (lower) / Rivière Missinaibi (tronçon inf.)
below Thunder House/en aval de Thunder House
5005/8311
Walleye1
Doré1
Redhorse Sucker1
Suceur rouge1
White Sucker1
Meunier noir1
Missisa Lake / Lac Missisa
Kenora Dist./Dist. de Kenora
5218/8512
Northern Pike1
Brochet1
Walleye1
Doré1
Whitefish1
Grand corégone1
White Sucker1
Meunier noir1

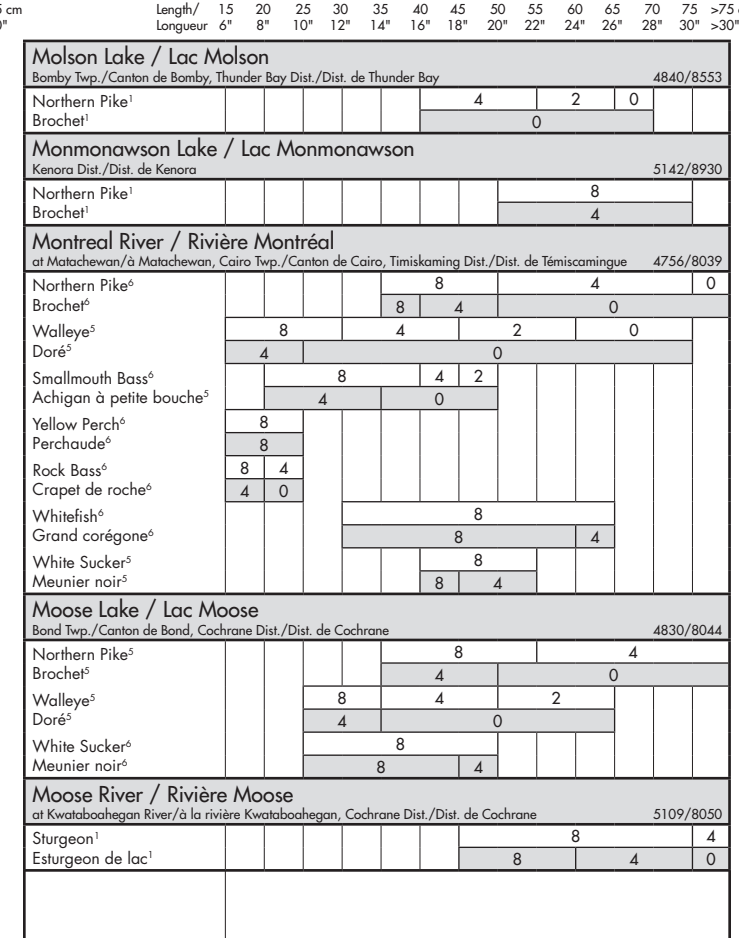
Length/ Longueur
15 6"
20 8"
25 10"
30 12"
35 14"
40 16"
45 18"
50 20"
55 22"
60 24"
65 26"
70 28"
75 30"
>75 cm >30"
Molson Lake / Lac Molson
Bomby Twp./Canton de Bomby, Thunder Bay Dist./Dist. de Thunder Bay
4840/8553
Northern Pike1
Brochet1
Monmonawson Lake / Lac Monmonawson
Kenora Dist./Dist. de Kenora
5142/8930
Northern Pike1
Brochet1
Montreal River / Rivière Montréal
at Matachewan/à Matachewan, Cairo Twp./Canton de Cairo, Timiskaming Dist./Dist. de Témiscamingue
4756/8039
Northern Pike6
Brochet6
Walleye5
Doré5
Smallmouth Bass6
Achigan à petite bouche5
Yellow Perch6
Perchaude6
Rock Bass6
Crapet de roche6
Whitefish6
Grand corégone6
White Sucker5
Meunier noir5
Moose Lake / Lac Moose
Bond Twp./Canton de Bond, Cochrane Dist./Dist. de Cochrane
4830/8044
Northern Pike5
Brochet5
Walleye5
Doré5
White Sucker6
Meunier noir6
Moose River / Rivière Moose
at Kwataboahegan River/à la rivière Kwataboahegan, Cochrane Dist./Dist. de Cochrane
5109/8050
Sturgeon1
Esturgeon de lac1

Missisicabi River / Rivière Missisicabi
at James Bay/à la baie James, Cochrane Dist./Dist. de Cochrane — 5113/7935

	15	20	25	30	35	40	45	50	55	60	65	70	75	>75 cm
	6"	8"	10"	12"	14"	16"	18"	20"	22"	24"	26"	28"	30"	>30"
Northern Pike[1] / Brochet[1]					8					4				
					4					0				
Walleye[1] / Doré[1]					8			4				2		
					4			0						

Mississagi River / Rivière Mississagi
below Red Rock Dam/en aval du barrage Red Rock
Gladstone Twp./Canton de Gladstone, Algoma Dist./Dist. d'Algoma — 4618/8317

	15	20	25	30	35	40	45	50	55	60	65	70	75	>75 cm
	6"	8"	10"	12"	14"	16"	18"	20"	22"	24"	26"	28"	30"	>30"
Walleye[2] / Doré[2]					8									
					4									
White Sucker[2] / Meunier noir[2]						4								
						4								

Mississagi River / Rivière Mississagi
mouth/embouchure, Algoma Dist./Dist. d'Algoma — 4610/8301

	15	20	25	30	35	40	45	50	55	60	65	70	75	>75 cm
	6"	8"	10"	12"	14"	16"	18"	20"	22"	24"	26"	28"	30"	>30"
Walleye[2] / Doré[2]				8										
				8	4									

Mistango Lake / Lac Mistango
Freele Twp./Canton de Freele, Cochrane Dist./Dist. de Cochrane — 4907/8027

	15	20	25	30	35	40	45	50	55	60	65	70	75	>75 cm
	6"	8"	10"	12"	14"	16"	18"	20"	22"	24"	26"	28"	30"	>30"
Northern Pike[1] / Brochet[1]							8			4				
							4			0				

Mistinikon Lake / Lac Mistinikon
Baden Twp./Canton de Baden, Timiskaming Dist./Dist. de Témiscamingue — 4754/8045

	15	20	25	30	35	40	45	50	55	60	65	70	75	>75 cm
	6"	8"	10"	12"	14"	16"	18"	20"	22"	24"	26"	28"	30"	>30"
Northern Pike[1] / Brochet[1]						8		4						
						4		0						
Walleye[1] / Doré[1]				8			4		2		0			
			8	4			0							
Smallmouth Bass[1] / Achigan à petite bouche[1]			8		4									
		8	4		0									

Mojikit Lake / Lac Mojikit
Thunder Bay Dist./Dist. de Thunder Bay — 5040/8815

	15	20	25	30	35	40	45	50	55	60	65	70	75	>75 cm
	6"	8"	10"	12"	14"	16"	18"	20"	22"	24"	26"	28"	30"	>30"
Walleye[1] / Doré[1]					8		4			2				
					4		0							

	15	20	25	30	35	40	45	50	55	60	65	70	75	>75 cm
	6"	8"	10"	12"	14"	16"	18"	20"	22"	24"	26"	28"	30"	>30"
Northern Pike[1] / Brochet[1]								8						4
								8		4				0
Walleye[1] / Doré[1]								4						0
								0						
Whitefish[1] / Grand corégone[1]						8								
						8								
White Sucker[1] / Meunier noir[1]							8		4					
							4		0					

Moose River / Rivière Moose
Moosonee, Cochrane Dist./Dist. de Cochrane — 5120/8024

	15	20	25	30	35	40	45	50	55	60	65	70	75	>75 cm
	6"	8"	10"	12"	14"	16"	18"	20"	22"	24"	26"	28"	30"	>30"
Walleye[1] / Doré[1]						8			4					
						4			0					
Cisco[1] / Cisco[1]		8												
		8												

Mooseskull Lake / Lac Mooseskull
Thunder Bay Dist./Dist. de Thunder Bay — 4916/8530

	15	20	25	30	35	40	45	50	55	60	65	70	75	>75 cm
	6"	8"	10"	12"	14"	16"	18"	20"	22"	24"	26"	28"	30"	>30"
Walleye[2] / Doré[2]			8				4							
			4				0							

Moray Lake / Lac Moray
Zavits Twp./Canton de Zavits, Sudbury Dist./Dist. de Sudbury — 4802/8105

	15	20	25	30	35	40	45	50	55	60	65	70	75	>75 cm
	6"	8"	10"	12"	14"	16"	18"	20"	22"	24"	26"	28"	30"	>30"
Northern Pike[1] / Brochet[1]						8				4				
						4				0				
Walleye[1] / Doré[1]				8		4			2					
				4		0								

Morris Lake / Lac Morris
Kenora Dist./Dist. de Kenora — 5145/9120

	15	20	25	30	35	40	45	50	55	60	65	70	75	>75 cm
	6"	8"	10"	12"	14"	16"	18"	20"	22"	24"	26"	28"	30"	>30"
Northern Pike[1] / Brochet[1]						8				4			2	
						8	4			0				
Walleye[1] / Doré[1]						8		4						
						0								

Mose Lake / Lac Mose
Gemmell Twp./Canton de Gemmell, Thunder Bay Dist./Dist. de Thunder Bay — 4909/8545

	15	20	25	30	35	40	45	50	55	60	65	70	75	>75 cm
	6"	8"	10"	12"	14"	16"	18"	20"	22"	24"	26"	28"	30"	>30"
Walleye[6] / Doré[6]						8								
						8	4							

General population/population générale

Sensitive population/population sensible – *Women of child-bearing age and children under 15/Les femmes en âge de procréer et les enfants de moins de 15 ans*

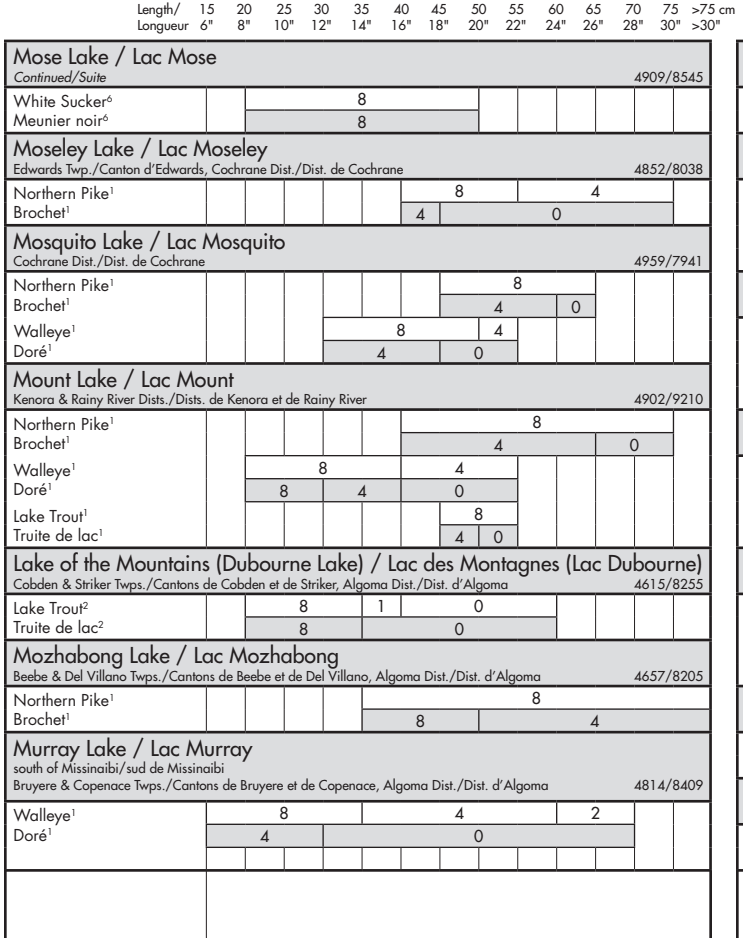
Length/ Longueur
15 6"
20 8"
25 10"
30 12"
35 14"
40 16"
45 18"
50 20"
55 22"
60 24"
65 26"
70 28"
75 30"
>75 cm >30"
Mose Lake / Lac Mose
Continued/Suite
4909/8545
White Sucker6
Meunier noir6
8
8
Moseley Lake / Lac Moseley
Edwards Twp./Canton d'Edwards, Cochrane Dist./Dist. de Cochrane
4852/8038
Northern Pike1
Brochet1
8
4
4
0
Mosquito Lake / Lac Mosquito
Cochrane Dist./Dist. de Cochrane
4959/7941
Northern Pike1
Brochet1
Walleye1
Doré1
8
4
0
8
4
4
0
Mount Lake / Lac Mount
Kenora & Rainy River Dists./Dists. de Kenora et de Rainy River
4902/9210
Northern Pike1
Brochet1
Walleye1
Doré1
Lake Trout1
Truite de lac1
8
4
0
8
8
4
0
8
4
0
Lake of the Mountains (Dubourne Lake) / Lac des Montagnes (Lac Dubourne)
Cobden & Striker Twps./Cantons de Cobden et de Striker, Algoma Dist./Dist. d'Algoma
4615/8255
Lake Trout2
Truite de lac2
8
1
0
8
0
Mozhabong Lake / Lac Mozhabong
Beebe & Del Villano Twps./Cantons de Beebe et de Del Villano, Algoma Dist./Dist. d'Algoma
4657/8205
Northern Pike1
Brochet1
8
8
4
Murray Lake / Lac Murray
south of Missinaibi/sud de Missinaibi
Bruyere & Copenace Twps./Cantons de Bruyere et de Copenace, Algoma Dist./Dist. d'Algoma
4814/8409
Walleye1
Doré1
8
4
2
4
0
Nabimina Lake / Lac Nabimina
Continued/Suite
5209/9213
Walleye1
Doré1
8
4
0
Nagagami Lake / Lac Nagagami
Nagagami & Hiawatha Twps./Cantons de Nagagami et de Hiawatha, Algoma Dist./Dist. d'Algoma
4925/8501
Northern Pike1
Brochet1
Walleye1
Doré1
8
4
8
4
0
8
4
2
8
4
0
Nagagamisis Lake / Lac Nagagamisis
Frost & McEwing Twps./Cantons de Frost et de McEwing, Algoma Dist./Dist. d'Algoma
4928/8440
Northern Pike1
Brochet1
Walleye1
Doré1
8
8
8
8
4
0
Nagasin Lake / Lac Nagasin
Dalmas & Caverly Twps./Cantons de Dalmas et de Caverly, Sudbury Dist./Dist. de Sudbury
4744/8337
Walleye1
Doré1
White Sucker1
Meunier noir1
8
4
8
4
0
8
8
Nagron Lake / Lac Nagron
Kenora Dist./Dist. de Kenora
5005/9125
Northern Pike1
Brochet1
Walleye1
Doré1
8
4
2
8
4
0
4
2
0
Nalla Lake / Lac Nalla
Thunder Bay Dist./Dist. de Thunder Bay
4840/8847
Lake Trout2
Truite de lac2
8
4
8
4
0
Namakan Lake / Lac Namakan
Rainy River Dist./Dist. de Rainy River
4827/9235
Northern Pike1
Brochet1
8
4
4
0

Murray Lake / Lac Murray

east of Wanapitei Lake/est du lac Wanapitei

Davis & Janes Twps./Cantons de Davis et de Janes, Sudbury Dist./Dist. de Sudbury — 4640/8026

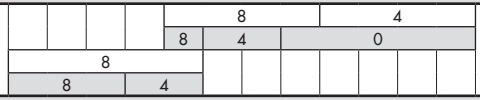

Muskeg Lake / Lac Muskeg

Gibbard Twp./Canton de Gibbard, Thunder Bay Dist./Dist. de Thunder Bay — 4900/9002

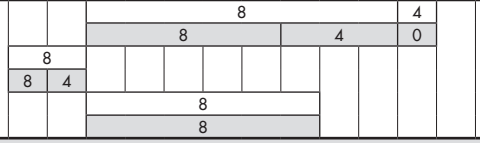

Muswabik Lake / Lac Muswabik

Cochrane Dist./Dist. de Cochrane — 5135/8505

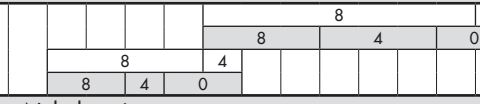

Nabakwasi Lake / Lac Nabakwasi

Miramichi Twp./Canton de Miramichi, Sudbury Dist./Dist. de Sudbury — 4733/8127

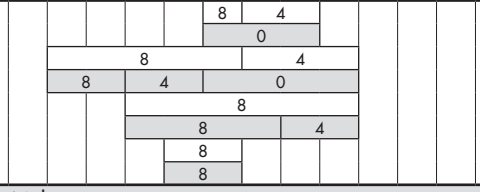

Nabimina Lake / Lac Nabimina

Kenora Dist./Dist. de Kenora — 5209/9213

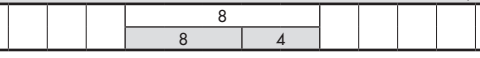

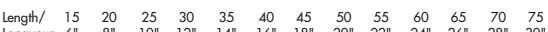

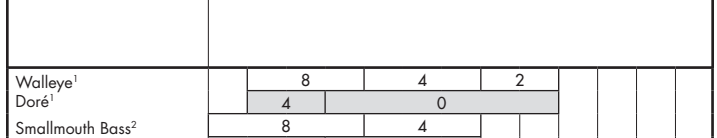

Negwazu Lake / Lac Negwazu

McGowan & Ashley Twps./Cantons de McGowan et d'Ashley, Algoma Dist./Dist. d'Algoma — 4828/8500



Nellie Lake / Lac Nellie

Calvert & Aurora Twps./Cantons de Calvert et d'Aurora, Cochrane Dist./Dist. de Cochrane — 4848/8048



Nelson Lake / Lac Nelson

Bowell Twp./Canton de Bowell, Sudbury Dist. /Dist. de Sudbury — 4644/8105

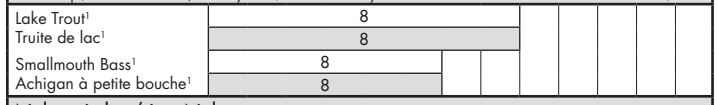

Nelson Lake / Lac Nelson

Thunder Bay Dist./Dist. de Thunder Bay — 4827/9032

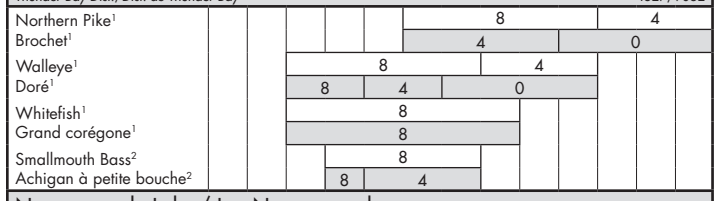

Nemegosenda Lake / Lac Nemegosenda

Chewett Twp./Canton de Chewett, Sudbury Dist./Dist. de Sudbury — 4800/8307

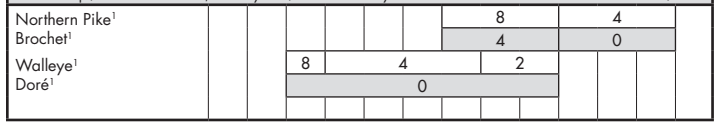

General population/population générale

Sensitive population/population sensible – *Women of child-bearing age and children under 15/Les femmes en âge de procréer et les enfants de moins de 15 ans*

Nepahwin Lake / Lac Nepahwin

McKim Twp./Canton de McKim, Sudbury Dist. /Dist. de Sudbury — 4627/8058

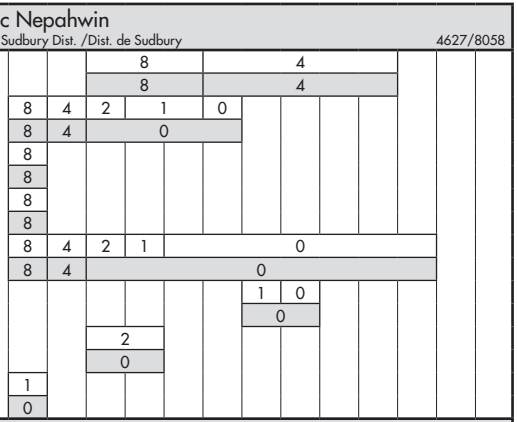

Nepewassi Lake / Lac Nepewassi

Burwash, Hendrie & Hawley Twps./Cantons de Burwash, de Hendrie et de Hawley
Sudbury Dist. /Dist. de Sudbury — 4622/8038



Net Lake / Lac Net

Strathy Twp./Canton de Strathy, Nipissing Dist. /Dist. de Nipissing — 4706/7946

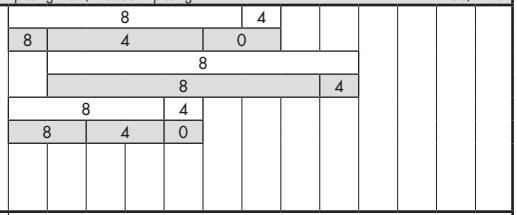

Niobe Lake / Lac Niobe

Continued/Suite — 4843/9120

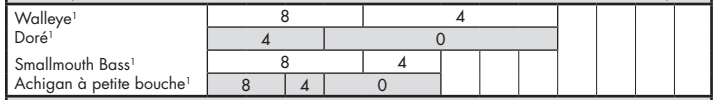

Lake Nipigon / Lac Nipigon

Thunder Bay Dist./Dist. de Thunder Bay — 4950/8830

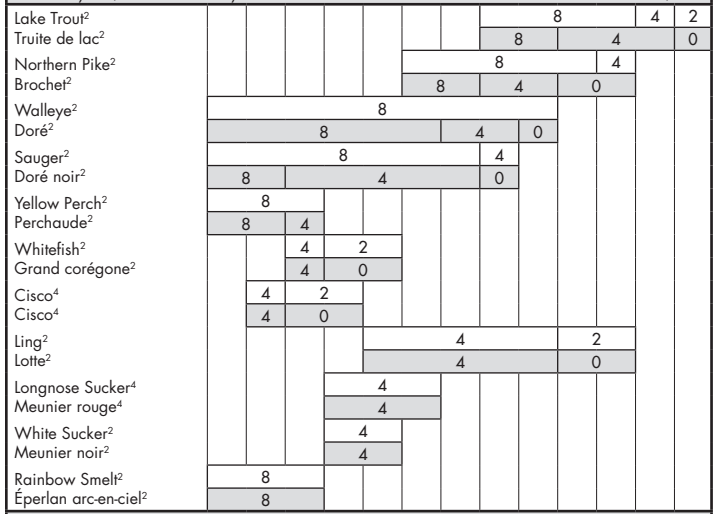

Lake Nipissing / Lac Nipissing

Nipissing Dist./Dist. de Nipissing — 4617/8000

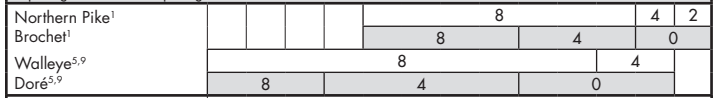

Nettogami Lake / Lac Nettogami
Cochrane Dist./Dist. de Cochrane — 5013/8034

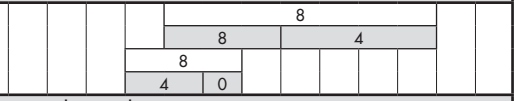

Night Hawk Lake / Lac Night Hawk
Cody Twp./Canton de Cody, Cochrane Dist./Dist. de Cochrane — 4828/8058

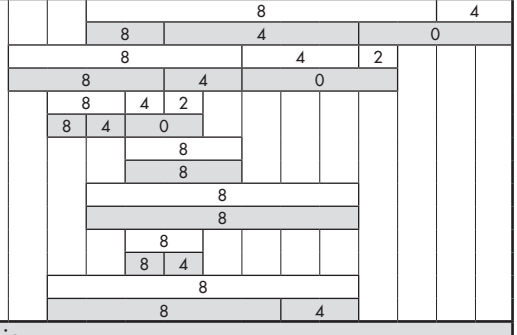

Nikip Lake / Lac Nikip
Kenora Dist./Dist. de Kenora — 5253/9153

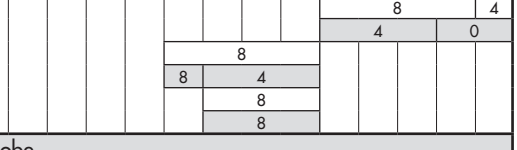

Niobe Lake / Lac Niobe
Rainy River Dist./Dist. de Rainy River — 4843/9120

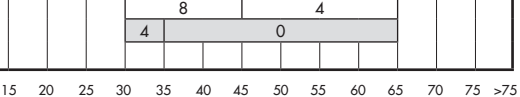

Length/Longueur: 15 6" | 20 8" | 25 10" | 30 12" | 35 14" | 40 16" | 45 18" | 50 20" | 55 22" | 60 24" | 65 26" | 70 28" | 75 30" | >75 cm >30"

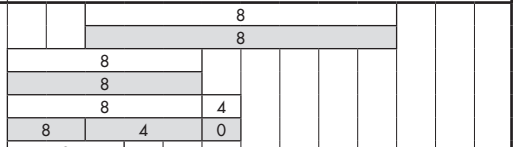

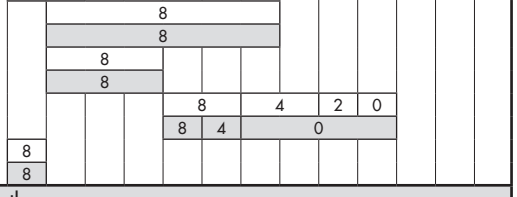

North Lake / Lac North
Thunder Bay Dist./Dist. de Thunder Bay — 4807/9032

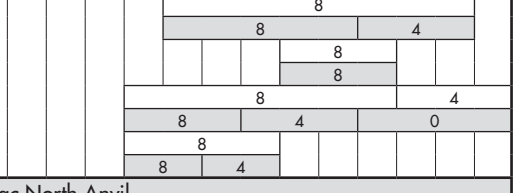

North Anvil Lake / Lac North Anvil
McIlveen Twp./Canton de McIlveen, Algoma Dist. /Dist. d'Algoma — 4704/8332

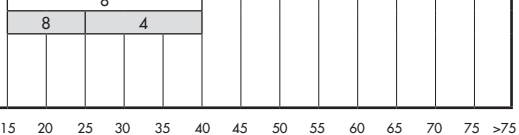

Length/Longueur: 15 6" | 20 8" | 25 10" | 30 12" | 35 14" | 40 16" | 45 18" | 50 20" | 55 22" | 60 24" | 65 26" | 70 28" | 75 30" | >75 cm >30"

General population/population générale
Sensitive population/population sensible – *Women of child-bearing age and children under 15/Les femmes en âge de procréer et les enfants de moins de 15 ans*

Length/Longueur: 15 6" | 20 8" | 25 10" | 30 12" | 35 14" | 40 16" | 45 18" | 50 20" | 55 22" | 60 24" | 65 26" | 70 28" | 75 30" | >75 cm >30"

North Caribou Lake / Lac North Caribou
Kenora Dist./Dist. de Kenora — 5250/9040

Whitefish[2]							8							
Grand corégone[2]							8							
Walleye[2]								8						
Doré[2]								4	0					

North Driftwood River / Rivière North Driftwood
at Highway 11/Autoroute 11, Calder Twp./Canton de Calder, Cochrane Dist./Dist. de Cochrane — 4911/8126

Northern Pike[1]							8		4					
Brochet[1]						4	0							

North French River / Rivière de Français Nord
at Moose River/à la rivière Moose, Cochrane Dist. /Dist. de Cochrane — 5108/8043

Northern Pike[1]					8				4					
Brochet[1]					4				0					
Walleye[1]					4									
Doré[1]					0									

North Hubert Lake / Lac Hubert Nord
Larson Twp./Canton de Larson, Algoma Dist. /Dist. d'Algoma — 4720/8427

Lake Trout[2]							8							
Truite de lac[2]							8			4				
Brook Trout[1]					8									
Omble de fontaine[1]					8		4							

North Raft Lake / Lac Raft Nord
Kenora Dist./Dist. de Kenora — 5430/8446

Lake Trout[2]										4				
Truite de lac[2]										0				

North Scot Lake / Lac Nord Scot
Noyon Twp./Canton de Noyon, Kenora Dist./Dist. de Kenora — 4959/9503

Northern Pike[2]							8				4			
Brochet[2]						8	4			0				
Walleye[2]			8			4								
Doré[2]		8		4		0								
White Sucker[1]							8							
Meunier noir[1]							8							

Nungesser Lake / Lac Nungesser
Continued/Suite — 5128/9330

Whitefish[2]							8							
Grand corégone[2]							8			4				
Cisco[2]			8											
Cisco[2]			8											

Nursey Lake / Lac Nursey
Nursey Twp./Canton de Nursey, Sudbury Dist./Dist. de Sudbury — 4754/8125

Northern Pike[1]							8							
Brochet[1]							8							
Walleye[1]					8									
Doré[1]					8		4		0					

Nym Lake / Lac Nym
Rainy River Dist./Dist. de Rainy River — 4842/9126

Northern Pike[2]							8							4
Brochet[2]					8		4							0
Walleye[2]							4					2		
Doré[2]							0							
Lake Trout[2]									8		4			
Truite de lac[2]									4		0			

Oak Lake / Lac Oak
Kenora Dist./Dist. de Kenora — 5026/9350

Northern Pike[1]							8				4			
Brochet[1]							4				0			
Walleye[1]					8				4					
Doré[1]				4					0					
Sauger[1]					4									
Doré noir[1]					0									
Whitefish[2]							8							
Grand corégone[2]							8							

Oba Lake / Lac Oba
Carney & Simpson Twps./Cantons de Carney et de Simpson, Algoma Dist./Dist. d'Algoma — 4840/8416

Northern Pike[1]							8							4
Brochet[1]						8			4					0
Walleye[1]				8					4					
Doré[1]			8		4				0					

North Spirit Lake / Lac North Spirit
Kenora Dist. /Dist. de Kenora — 5231/9255



North Tweed Lake / Lac Nord Tweed
Cochrane Dist. /Dist. de Cochrane — 4936/8017

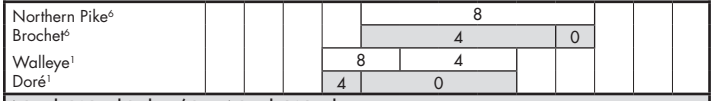

North Wind Lake / Lac North Wind
Meader Twp./Canton de Meader, Thunder Bay Dist./Dist. de Thunder Bay — 4952/8757

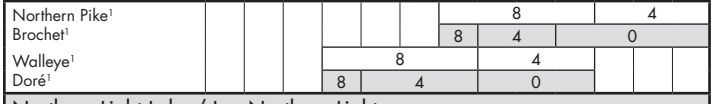

Northern Light Lake / Lac Northern Light
Thunder Bay Dist. /Dist. de Thunder Bay — 4816/9039

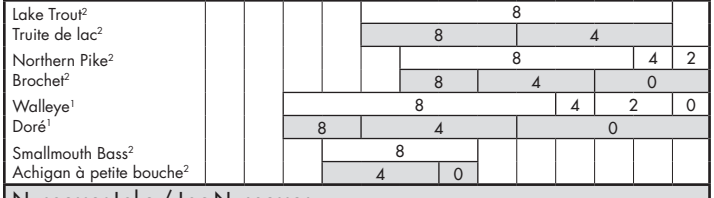

Nungesser Lake / Lac Nungesser
Kenora Dist./Dist. de Kenora — 5128/9330

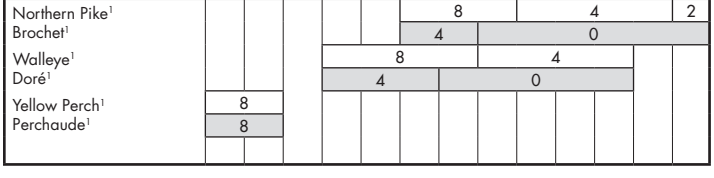

Length/ Longueur: 15 6" | 20 8" | 25 10" | 30 12" | 35 14" | 40 16" | 45 18" | 50 20" | 55 22" | 60 24" | 65 26" | 70 28" | 75 30" | >75 cm >30"

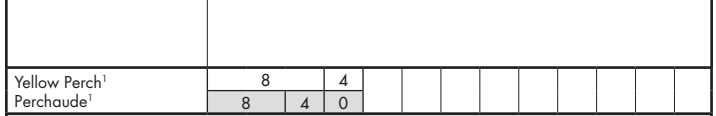

Obakamiga Lake / Lac Obakamiga
Cholette Twp./Canton de Cholette, Algoma Dist./Dist. d'Algoma — 4909/8509

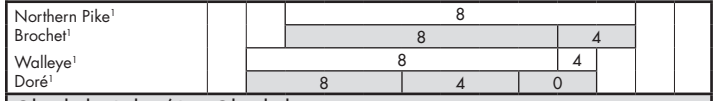

Obaskaka Lake / Lac Obaskaka
Kenora Dist./Dist. de Kenora — 5119/9113

Obonga Lake / Lac Obonga
Thunder Bay Dist./Dist. de Thunder Bay — 4957/8922

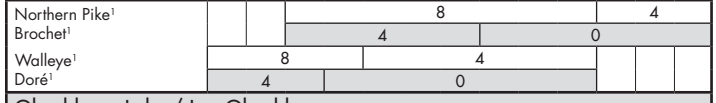

Obushkong Lake / Lac Obushkong
Van Hise Twp./Canton de Van Hise, Timiskaming Dist./Dist. de Témiscamingue — 4742/8048

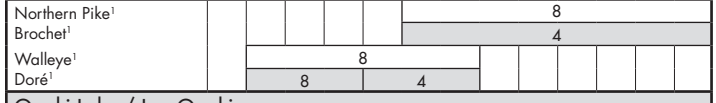

Ogoki Lake / Lac Ogoki
Thunder Bay Dist./Dist. de Thunder Bay — 5050/8710

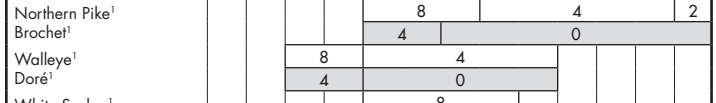

Length/ Longueur: 15 6" | 20 8" | 25 10" | 30 12" | 35 14" | 40 16" | 45 18" | 50 20" | 55 22" | 60 24" | 65 26" | 70 28" | 75 30" | >75 cm >30"

General population/population générale

Sensitive population/population sensible – *Women of child-bearing age and children under 15/Les femmes en âge de procréer et les enfants de moins de 15 ans*

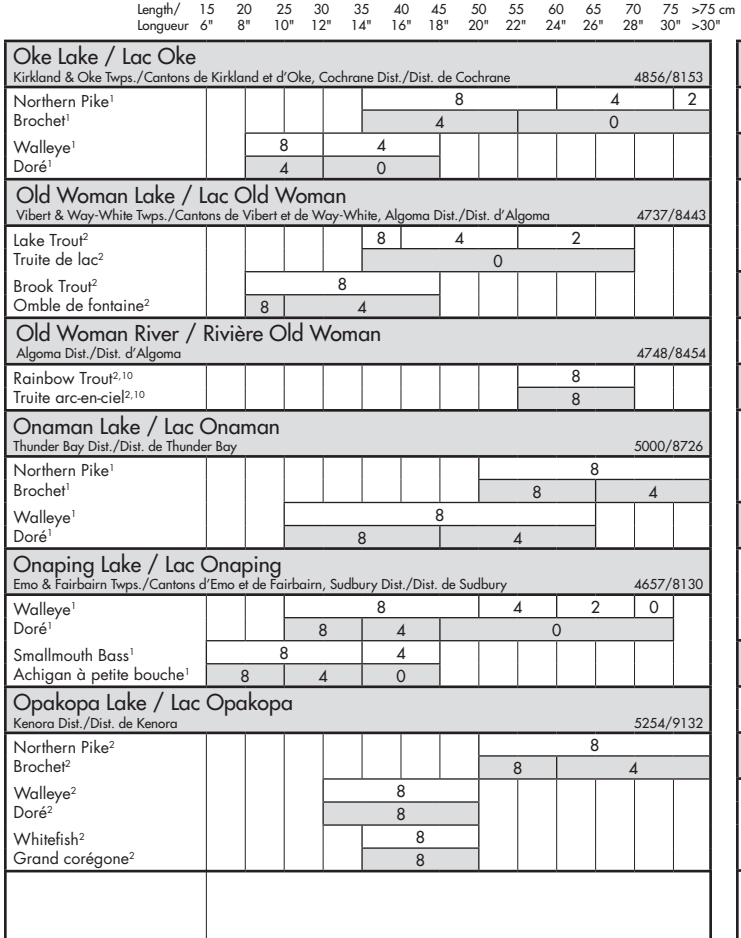
Length/ Longueur
15 6"
20 8"
25 10"
30 12"
35 14"
40 16"
45 18"
50 20"
55 22"
60 24"
65 26"
70 28"
75 30"
>75 cm >30"
Oke Lake / Lac Oke
Kirkland & Oke Twps./Cantons de Kirkland et d'Oke, Cochrane Dist./Dist. de Cochrane
4856/8153
Northern Pike[1] / Brochet[1]
8
4
2
4
0
Walleye[1] / Doré[1]
8
4
4
0
Old Woman Lake / Lac Old Woman
Vibert & Way-White Twps./Cantons de Vibert et de Way-White, Algoma Dist./Dist. d'Algoma
4737/8443
Lake Trout[2] / Truite de lac[2]
8
4
2
0
Brook Trout[2] / Omble de fontaine[2]
8
8
4
Old Woman River / Rivière Old Woman
Algoma Dist./Dist. d'Algoma
4748/8454
Rainbow Trout[2,10] / Truite arc-en-ciel[2,10]
8
8
Onaman Lake / Lac Onaman
Thunder Bay Dist./Dist. de Thunder Bay
5000/8726
Northern Pike[1] / Brochet[1]
8
8
4
Walleye[1] / Doré[1]
8
8
4
Onaping Lake / Lac Onaping
Emo & Fairbairn Twps./Cantons d'Emo et de Fairbairn, Sudbury Dist./Dist. de Sudbury
4657/8130
Walleye[1] / Doré[1]
8
4
4
2
0
8
4
0
Smallmouth Bass[1] / Achigan à petite bouche[1]
8
4
8
4
0
Opakopa Lake / Lac Opakopa
Kenora Dist./Dist. de Kenora
5254/9132
Northern Pike[2] / Brochet[2]
8
8
4
Walleye[2] / Doré[2]
8
8
Whitefish[2] / Grand corégone[2]
8
8
Opinnagau River / Rivière Opinnagau
Continued/Suite
5355/8358
Whitefish[1] / Grand corégone[1]
8
8
Opishing Lake / Lac Opishing
Keefer & Hillary Twps./Cantons de Keefer et de Hillary, Timiskaming Dist./Dist. de Témiscamingue
4817/8151
Northern Pike[2] / Brochet[2]
8
4
Walleye[2] / Doré[2]
8
8
4
Orange Lake / Lac Orange
Kenora Dist./Dist. de Kenora
5114/9432
Walleye[1] / Doré[1]
8
4
2
0
0
Ord Lake / Lac Ord
Kenora Dist./Dist. de Kenora
5009/9300
Northern Pike[1] / Brochet[1]
8
4
4
0
Walleye[1] / Doré[1]
8
8
4
Oscar Lake / Lac Oscar
Oscar Twp./Canton d'Oscar, Algoma Dist./Dist. d'Algoma
4902/8253
Northern Pike[1] / Brochet[1]
4
0
Walleye[1] / Doré[1]
4
2
0
Osinawi Lake / Lac Osinawi
McCaul Twp./Canton de McCaul, Rainy River Dist./Dist. de Rainy River
4848/9123
Northern Pike[1] / Brochet[1]
8
8
4
Oskawe Lake / Lac Oskawe
Thunder Bay Dist./Dist. de Thunder Bay
4921/8823
Northern Pike[1] / Brochet[1]
8
4
4
0

Opasatika Lake / Lac Opasatika

Opasatika Twp./Canton d'Opasatika, Algoma Dist./Dist. d'Algoma — 4904/8306

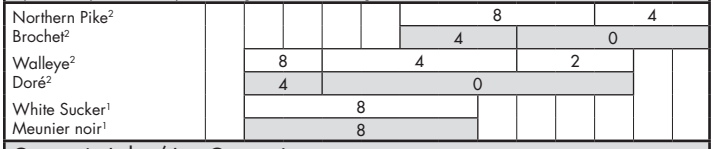

Opasquia Lake / Lac Opasquia

Kenora Dist./Dist. de Kenora — 5318/9334

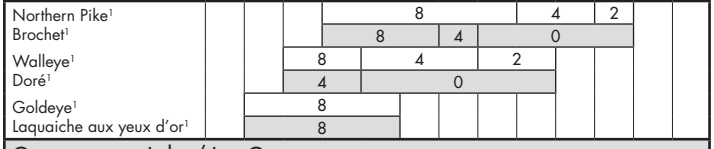

Opeepeesway Lake / Lac Opeepeesway

Osway & Huffman Twps./Cantons d'Osway et de Huffman, Sudbury Dist./Dist. de Sudbury — 4737/8215

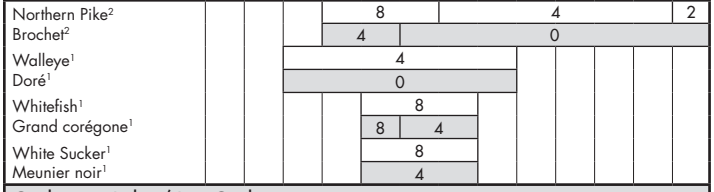

Opikeigen Lake / Lac Opikeigen

Kenora Dist./Dist. de Kenora — 5140/8804



Opinnagau River / Rivière Opinnagau

at Opinnagau Lake/au lac Opinnagau, Kenora Dist./Dist. de Kenora — 5355/8358

Osnaburgh Lake / Lac Osnaburgh

Albany River/Rivière Albany, Kenora Dist./Dist. de Kenora — 5109/9009

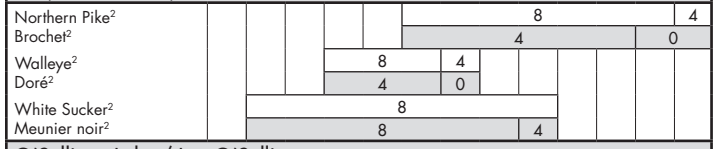

O'Sullivan Lake / Lac O'Sullivan

Thunder Bay Dist./Dist. de Thunder Bay — 5025/8702

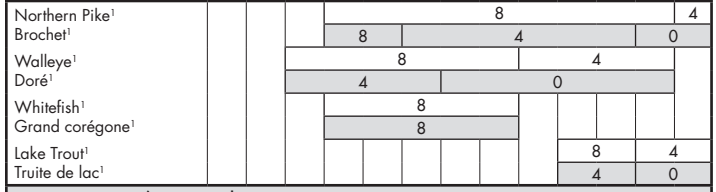

Ottawa River / Rivière des Outaouais

outflow of Lake Timiskaming to Holden Dam/du débit sortant du lac Témiscamingue au barrage de Holden — 4635/7900

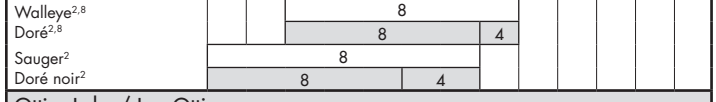

Ottise Lake / Lac Ottise

Powell Twp./Canton de Powell, Timiskaming Dist./Dist. de Témiscamingue — 4757/8040

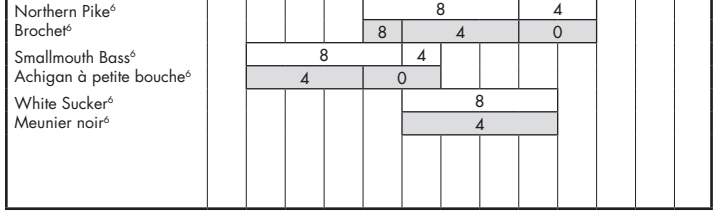

Length/Longueur: 15 6" | 20 8" | 25 10" | 30 12" | 35 14" | 40 16" | 45 18" | 50 20" | 55 22" | 60 24" | 65 26" | 70 28" | 75 30" | >75 cm >30"

General population/population générale

Sensitive population/population sensible – *Women of child-bearing age and children under 15/Les femmes en âge de procréer et les enfants de moins de 15 ans*

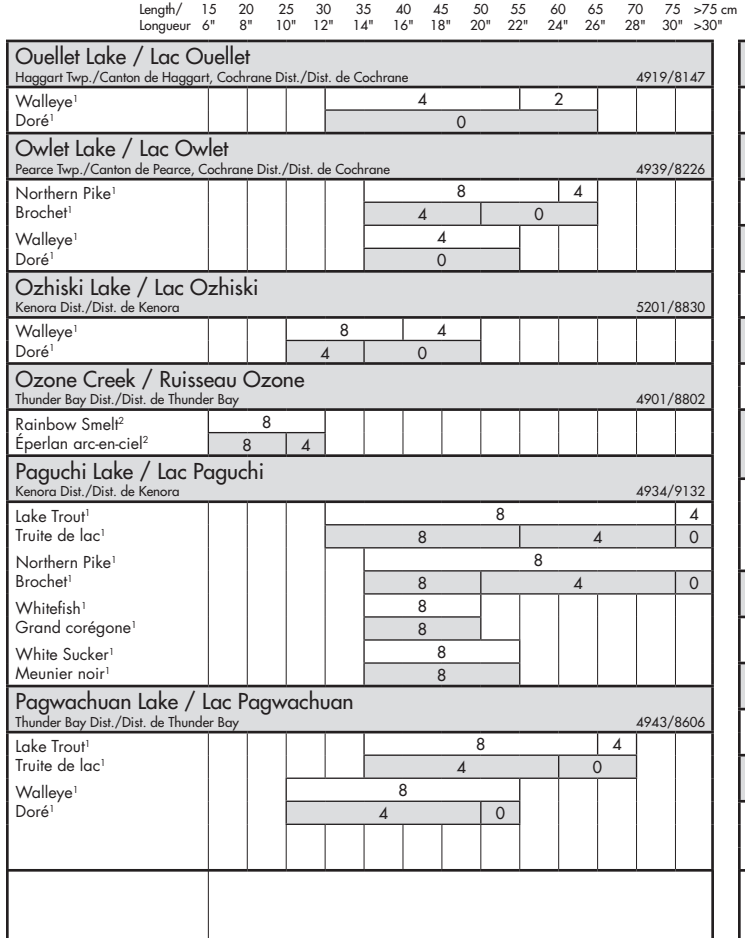
Length/ Longueur
15 6"
20 8"
25 10"
30 12"
35 14"
40 16"
45 18"
50 20"
55 22"
60 24"
65 26"
70 28"
75 30"
>75 cm >30"
Ouellet Lake / Lac Ouellet
Haggart Twp./Canton de Haggart, Cochrane Dist./Dist. de Cochrane
4919/8147
Walleye[1] 4 2
Doré[1] 0
Owlet Lake / Lac Owlet
Pearce Twp./Canton de Pearce, Cochrane Dist./Dist. de Cochrane
4939/8226
Northern Pike[1] 8 4
Brochet[1] 4 0
Walleye[1] 4
Doré[1] 0
Ozhiski Lake / Lac Ozhiski
Kenora Dist./Dist. de Kenora
5201/8830
Walleye[1] 8 4
Doré[1] 4 0
Ozone Creek / Ruisseau Ozone
Thunder Bay Dist./Dist. de Thunder Bay
4901/8802
Rainbow Smelt[2] 8
Éperlan arc-en-ciel[2] 8 4
Paguchi Lake / Lac Paguchi
Kenora Dist./Dist. de Kenora
4934/9132
Lake Trout[1] 8 4
Truite de lac[1] 8 4 0
Northern Pike[1] 8
Brochet[1] 8 4 0
Whitefish[1] 8
Grand corégone[1] 8
White Sucker[1] 8
Meunier noir[1] 8
Pagwachuan Lake / Lac Pagwachuan
Thunder Bay Dist./Dist. de Thunder Bay
4943/8606
Lake Trout[1] 8 4
Truite de lac[1] 4 0
Walleye[1] 8
Doré[1] 4 0

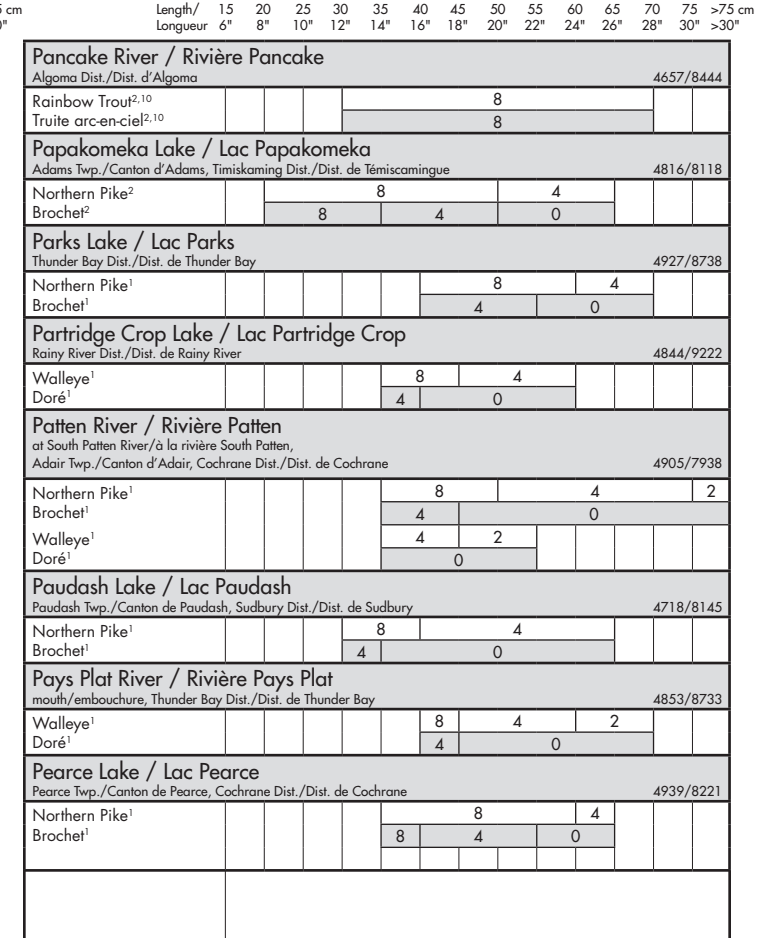
Length/ Longueur
15 6"
20 8"
25 10"
30 12"
35 14"
40 16"
45 18"
50 20"
55 22"
60 24"
65 26"
70 28"
75 30"
>75 cm >30"
Pancake River / Rivière Pancake
Algoma Dist./Dist. d'Algoma
4657/8444
Rainbow Trout[2,10] 8
Truite arc-en-ciel[2,10] 8
Papakomeka Lake / Lac Papakomeka
Adams Twp./Canton d'Adams, Timiskaming Dist./Dist. de Témiscamingue
4816/8118
Northern Pike[2] 8 4
Brochet[2] 8 4 0
Parks Lake / Lac Parks
Thunder Bay Dist./Dist. de Thunder Bay
4927/8738
Northern Pike[1] 8 4
Brochet[1] 4 0
Partridge Crop Lake / Lac Partridge Crop
Rainy River Dist./Dist. de Rainy River
4844/9222
Walleye[1] 8 4
Doré[1] 4 0
Patten River / Rivière Patten
at South Patten River/à la rivière South Patten,
Adair Twp./Canton d'Adair, Cochrane Dist./Dist. de Cochrane
4905/7938
Northern Pike[1] 8 4 2
Brochet[1] 4 0
Walleye[1] 4 2
Doré[1] 0
Paudash Lake / Lac Paudash
Paudash Twp./Canton de Paudash, Sudbury Dist./Dist. de Sudbury
4718/8145
Northern Pike[1] 8 4
Brochet[1] 4 0
Pays Plat River / Rivière Pays Plat
mouth/embouchure, Thunder Bay Dist./Dist. de Thunder Bay
4853/8733
Walleye[1] 8 4 2
Doré[1] 4 0
Pearce Lake / Lac Pearce
Pearce Twp./Canton de Pearce, Cochrane Dist./Dist. de Cochrane
4939/8221
Northern Pike[1] 8 4
Brochet[1] 8 4 0

Pakashkan Lake / Lac Pakashkan
Thunder Bay Dist./Dist. de Thunder Bay — 4921/9015

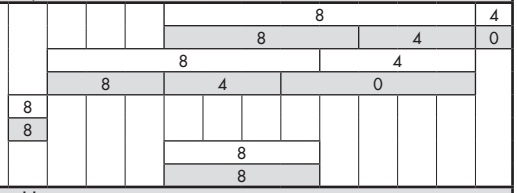

Pakhoan Lake / Lac Pakhoan
Kenora Dist./Dist. de Kenora — 5220/9201



Pakwash Lake / Lac Pakwash
Kenora Dist./Dist. de Kenora — 5045/9330

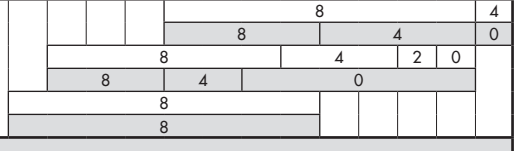

Pan Lake / Lac Pan
Thunder Bay Dist./Dist. de Thunder Bay — 4851/8558

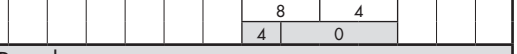

Panache Lake / Lac Panache
Truman, Dieppe & Caen Twps./Cantons de Truman, de Dieppe et de Caen, Sudbury Dist./Dist. de Sudbury — 4615/8120

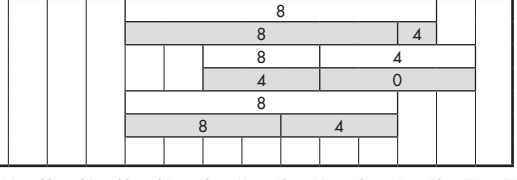

Length/Longueur 15 6" 20 8" 25 10" 30 12" 35 14" 40 16" 45 18" 50 20" 55 22" 60 24" 65 26" 70 28" 75 30" >75 cm >30"

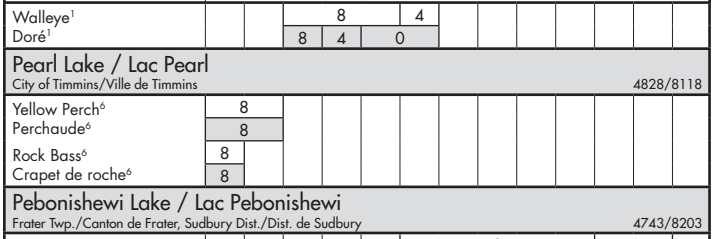

Pearl Lake / Lac Pearl
City of Timmins/Ville de Timmins — 4828/8118

Pebonishewi Lake / Lac Pebonishewi
Frater Twp./Canton de Frater, Sudbury Dist./Dist. de Sudbury — 4743/8203

Pedro Lake / Lac Pedro
Sheppard Twp./Canton de Sheppard, Sudbury Dist./Dist. de Sudbury — 4655/8032

Pekagoning Lake / Lac Pekagoning
Kenora Dist./Dist. de Kenora — 4909/9211

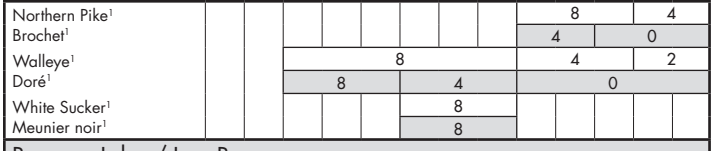

Penassen Lakes / Lacs Penassen
MacGregor Twp./Canton de MacGregor, Thunder Bay Dist./Dist. de Thunder Bay — 4835/8903



Penassi Lake / Lac Penassi
Van Hise & Rankin Twps./Cantons de Van Hise et de Rankin, Timiskaming Dist./Dist. de Témiscamingue — 4745/8054

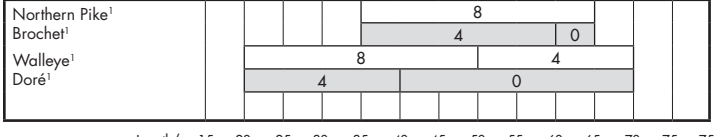

Length/Longueur 15 6" 20 8" 25 10" 30 12" 35 14" 40 16" 45 18" 50 20" 55 22" 60 24" 65 26" 70 28" 75 30" >75 cm >30"

General population/population générale
Sensitive population/population sensible – *Women of child-bearing age and children under 15/Les femmes en âge de procréer et les enfants de moins de 15 ans*

Length/Longueur: 15 6" | 20 8" | 25 10" | 30 12" | 35 14" | 40 16" | 45 18" | 50 20" | 55 22" | 60 24" | 65 26" | 70 28" | 75 30" | >75 cm >30"

Penassi Lake / Lac Penassi
Continued/Suite — 4745/8054

Smallmouth Bass[1]				8			4							
Achigan à petite bouche[1]				4			0							

Penelton Lake / Lac Penelton
Opasatika Twp./Canton d'Opasatika, Algoma Dist./Dist. d'Algoma — 4906/8305

Northern Pike[1]						8			4					2
Brochet[1]						4			0					
Walleye[1]						8		4						
Doré[1]						0								

Percy Lake / Lac Percy
Coyle Twp./Canton de Coyle, Kenora Dist./Dist. de Kenora — 4946/9406

White Sucker[2]							8							
Meunier noir[2]							8							

Perrault Lake / Lac Perrault
Kenora Dist./Dist. de Kenora — 5018/9308

Northern Pike[1]							8							4
Brochet[1]							8			4				0
Walleye[1]						8				4				
Doré[1]				8			4			0				

Peter Lake / Lac Peter
Goschen Twp./Canton de Goschen, Sudbury Dist./Dist. de Sudbury — 4612/8113

Smallmouth Bass[2]				8										
Achigan à petite bouche[2]				8		4		0						

Peterlong Lake / Lac Peterlong
Musgrove & Beemer Twps./Cantons de Musgrove et de Beemer
Timiskaming & Sudbury Dists./Dists. de Témiscamingue et de Sudbury — 4805/8125

Northern Pike[1]									4					
Brochet[1]									0					
Walleye[1]				8			4	2	0					
Doré[1]		8		4			0							

Petersen Lake / Lac Petersen
Heyson Twp./Canton de Heyson, Kenora Dist./Dist. de Kenora — 5057/9347

Northern Pike[1]							8		4					
Brochet[1]							4		0					

Pichogen Lake / Lac Pichogen
Continued/Suite — 4854/8400

Walleye[1]			8				4							
Doré[1]		4				0								

Pickerel Lake / Lac Pickerel
south of Cochrane/sud de Cochrane., Mann Twp./Canton de Mann, Cochrane Dist./Dist. de Cochrane — 4851/8103

Northern Pike[1]					8				4				2	
Brochet[1]					8		4		0					
Walleye[1]			8				4				2			
Doré[1]		8		4			0							

Pickerel Lake / Lac Pickerel
west of Keewatin/ouest de Keewatin, Gidley Twp./Canton de Gidley, Kenora Dist./Dist. de Kenora — 4948/9452

Walleye[1]					8			4			2			
Doré[1]				4			0							

Pickerel Lake / Lac Pickerel
Quetico Park/Parc Quetico, Rainy River Dist./Dist. de Rainy River — 4837/9119

Northern Pike[2]							8				4			2
Brochet[2]		8			4				0					
Walleye[2]				8				4				2	0	
Doré[2]			8		4			0						
Smallmouth Bass[2]				8			4							
Achigan à petite bouche[2]		8			4	0								
Lake Trout[2]					8				4		2	0		
Truite de lac[2]				8		4			0					
Whitefish[6]						8								
Grand corégone[6]						8								
Cisco[1]		8		4										
Cisco[1]	8	4	0											

Pickle Lake / Lac Pickle
Ponsford Twp./Canton de Ponsford, Kenora Dist./Dist. de Kenora — 5128/9015

Northern Pike[5]								8						
Brochet[5]								4	0					
Walleye[5]				8										
Doré[5]				8										
White Sucker[5]				8										
Meunier noir[5]				8										

Peterson Lake / Lac Peterson
Coleman Twp./Canton de Coleman, Timiskaming Dist./Dist. de Témiscamingue — 4723/7940

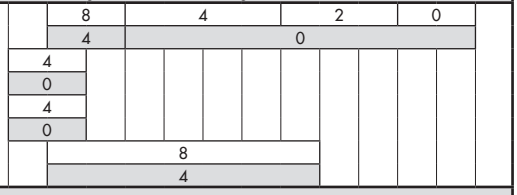

Pettit Lake / Lac Pettit
Rainy River Dist./Dist. de Rainy River — 4857/9216

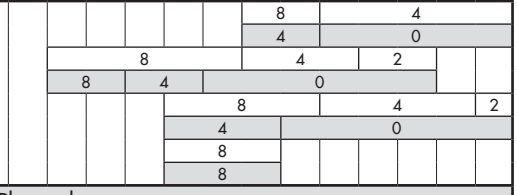

Pharand Lake / Lac Pharand
Pharand Twp./Canton de Pharand, Timiskaming Dist./Dist. de Témiscamingue — 4807/8148

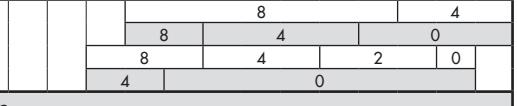

Pic River / Rivière Pic
below Black River confluence/en aval du confluent de la rivière Black
Pic Twp./Canton de Pic, Thunder Bay Dist./Dist. de Thunder Bay — 4837/8617

Pichogen Lake / Lac Pichogen
Marjorie Twp./Canton de Marjorie, Algoma Dist./Dist. d'Algoma — 4854/8400

Pickwick Lake / Lac Pickwick
Rainy River Dist./Dist. de Rainy River — 4900/9306

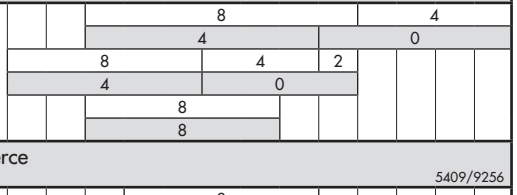

Pierce Lake / Lac Pierce
Kenora Dist./Dist. de Kenora — 5409/9256

Pierre Lake / Lac Pierre
McQuibban Twp./Canton de McQuibban, Cochrane Dist./Dist. de Cochrane — 4930/8045

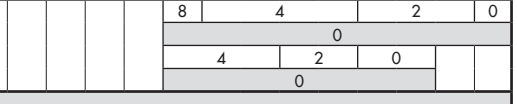

Pigeon Lake / Lac Pigeon
Knight Twp./Canton de Knight, Timiskaming Dist./Dist. de Témiscamingue — 4743/8103



Pike Lake / Lac Pike
Bidwell Twp./Canton de Bidwell, Manitoulin Dist./Dist. de Manitoulin — 4552/8159



Pike Lake / Lac Pike
I. R. 92/Réserve autochtone 92, Studholme Twp./Canton de Studholme, Cochrane Dist./Dist. de Cochrane — 4947/8408

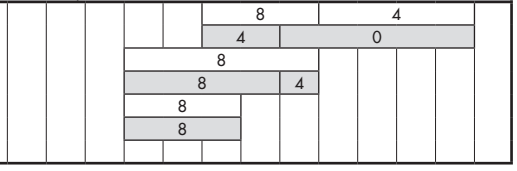

Length/ Longueur	15 6"	20 8"	25 10"	30 12"	35 14"	40 16"	45 18"	50 20"	55 22"	60 24"	65 26"	70 28"	75 30"	>75 cm >30"

General population/population générale

Sensitive population/population sensible – *Women of child-bearing age and children under 15/Les femmes en âge de procréer et les enfants de moins de 15 ans*

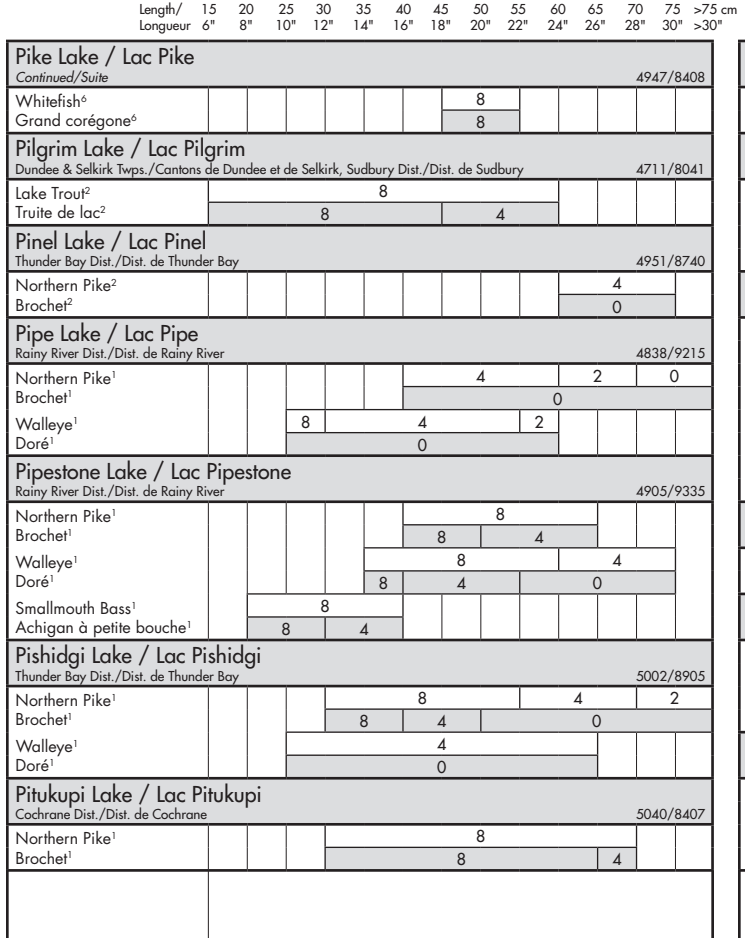
Length/ Longueur
15 6"
20 8"
25 10"
30 12"
35 14"
40 16"
45 18"
50 20"
55 22"
60 24"
65 26"
70 28"
75 30"
>75 cm >30"
Pike Lake / Lac Pike
Continued/Suite
4947/8408
Whitefish6
Grand corégone6
8
8
Pilgrim Lake / Lac Pilgrim
Dundee & Selkirk Twps./Cantons de Dundee et de Selkirk, Sudbury Dist./Dist. de Sudbury
4711/8041
Lake Trout2
Truite de lac2
8
8
4
Pinel Lake / Lac Pinel
Thunder Bay Dist./Dist. de Thunder Bay
4951/8740
Northern Pike2
Brochet2
4
0
Pipe Lake / Lac Pipe
Rainy River Dist./Dist. de Rainy River
4838/9215
Northern Pike1
Brochet1
4
2
0
0
Walleye1
Doré1
8
4
2
0
Pipestone Lake / Lac Pipestone
Rainy River Dist./Dist. de Rainy River
4905/9335
Northern Pike1
Brochet1
8
8
4
Walleye1
Doré1
8
4
8
4
0
Smallmouth Bass1
Achigan à petite bouche1
8
8
4
Pishidgi Lake / Lac Pishidgi
Thunder Bay Dist./Dist. de Thunder Bay
5002/8905
Northern Pike1
Brochet1
8
4
2
8
4
0
Walleye1
Doré1
4
0
Pitukupi Lake / Lac Pitukupi
Cochrane Dist./Dist. de Cochrane
5040/8407
Northern Pike1
Brochet1
8
8
4
Poplar Lake / Lac Poplar
Continued/Suite
4640/7937
Yellow Perch1
Perchaude1
8
4
4
0
Poppy Lake / Lac Poppy
Thunder Bay Dist./Dist. de Thunder Bay
4917/8525
Northern Pike1
Brochet1
8
4
2
0
0
Walleye1
Doré1
8
4
2
0
8
4
0
Porcupine Lake / Lac Porcupine
Whitney Twp./Canton de Whitney, Cochrane Dist./Dist. de Cochrane
4829/8111
Northern Pike5
Brochet5
8
4
2
8
0
Walleye6
Doré6
2
0
Yellow Perch1
Perchaude1
8
8
White Sucker6
Meunier noir6
8
8
4
Powell Lake / Lac Powell
Oscar Twp./Canton d'Oscar, Algoma Dist./Dist. d'Algoma
4902/8259
Northern Pike1
Brochet1
8
4
2
4
0
Prairie Bee Lake / Lac Prairie Bee
Peters & Druillettes Twps./Cantons de Peters et de Druillettes, Sudbury Dist./Dist. de Sudbury
4755/8351
Northern Pike1
Brochet1
8
4
0
Walleye1
Doré1
8
4
Prairie Lake / Lac Prairie
Thunder Bay Dist./Dist. de Thunder Bay
4902/8643
Lake Trout2
Truite de lac2
8
4
4
0
Northern Pike1
Brochet1
8
4
8
4
0

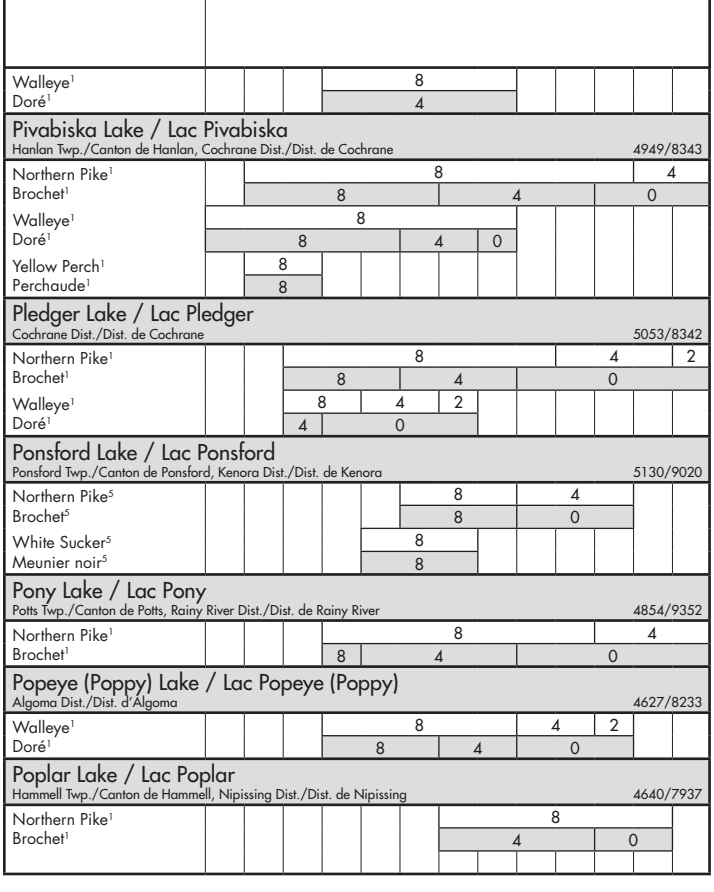

General population/population générale

Sensitive population/population sensible – *Women of child-bearing age and children under 15/Les femmes en âge de procréer et les enfants de moins de 15 ans*

Length/Longueur: 15 6" | 20 8" | 25 10" | 30 12" | 35 14" | 40 16" | 45 18" | 50 20" | 55 22" | 60 24" | 65 26" | 70 28" | 75 30" | >75 cm >30"

Racine Lake / Lac Racine
Continued/Suite — 4802/8320

White Sucker[1]							8							
Meunier noir[1]							8							

Raft Lake / Lac Raft
McCowan Twp./Canton de McCowan, Cochrane Dist./Dist. de Cochrane — 4940/8258

Northern Pike[1]						8								
Brochet[1]						8			4					

Ragged Wood Lake / Lac Ragged Wood
Kenora Dist./Dist. de Kenora — 5031/9113

Northern Pike[1]									8		4			2
Brochet[1]											0			
Walleye[1]						8		4						
Doré[1]								0						

Rainy Lake / Lac Rainy
Redgut Bay/Baie Redgut, Rainy River Dist./Dist. de Rainy River — 4848/9257

Northern Pike[1]				8				4						2
Brochet[1]				4				0						
Walleye[1]			8			4			2			0		
Doré[1]			8	4				0						
Smallmouth Bass[2]		8			4		2							
Achigan à petite bouche[2]	8	4			0									

Rainy Lake / Lac Rainy
South Arm/Bras South, Rainy River Dist./Dist. de Rainy River — 4838/9315

Northern Pike[2,8]					8				4					2
Brochet[2,8]				8		4			0					
Walleye[2,8]					8			4		2				
Doré[2,8]			8		4			0						
Whitefish[2]					8									
Grand corégone[2]					8									
Ling[2]									8					
Lotte[2]									4					
White Sucker[2,8]				8										
Meunier noir[2,8]				8				4						

Rainy River / Rivière Rainy
Town of Rainy River, downstream to Lake of the Woods, Ville de Rainy River, en aval de Lake of the Woods
Rainy River Dist./Dist. de Rainy River — 4900/9437

Northern Pike[2]							8							4
Brochet[2]						8			4				0	
Walleye[2]						8				4				
Doré[2]				8		4			0					
Smallmouth Bass[2]					8									
Achigan à petite bouche[2]					4									
White Sucker[2]						8								
Meunier noir[2]						8								

	70-130 (28-51)	130-170 (51-67)
cm / "		
Sturgeon[2]	8	4
Esturgeon de lac[2]	8	4

Ramsay Lake / Lac Ramsay
north of Manitouwadge/nord de Manitouwadge, Thunder Bay Dist./Dist. de Thunder Bay — 4927/8547

Northern Pike[1]							8		4		2			
Brochet[1]							4		0					

Ramsey Lake / Lac Ramsey
McKim & Neelon Twps./Cantons de McKim et de Neelon, Sudbury Dist./Dist. de Sudbury — 4629/8057

Northern Pike[6]									8					
Brochet[6]									8					
Walleye[6]						8								
Doré[6]						8								
Yellow Perch[5]		8												
Perchaude[5]		8												
White Sucker[2]								8						
Meunier noir[2]								8						
Brown Bullhead[2]			8											
Barbotte brune[2]			8											

Ramsey Lake / Lac Ramsey
west of Biscotasi Lake/ouest du lac Biscotasi
Elizabeth Twp./Canton d'Elizabeth, Sudbury Dist./Dist. de Sudbury — 4713/8215

Northern Pike[1]			8						4			2		
Brochet[1]			4						0					

Rainy Lake / Lac Rainy
Stanjikoming Bay/North Arm, Baie Stanjikoming/Bras North, Rainy River Dist./Dist. de Rainy River 4841/9323

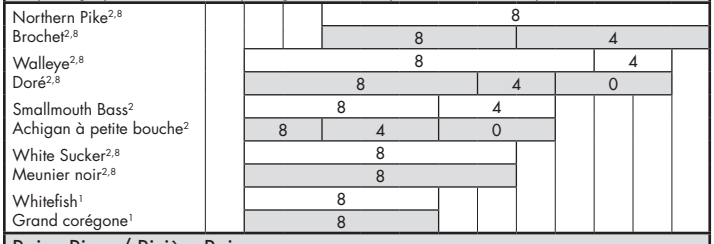

Rainy River / Rivière Rainy
upstream of Fort Frances Dam /en amont du barrage Fort Frances, Rainy River Dist./Dist. de Rainy River 4837/9343

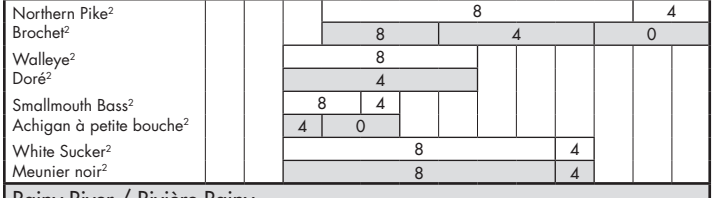

Rainy River / Rivière Rainy
downstream of Fort Frances Dam to upstream of Long Sault Rapids
en aval du barrage de Fort Frances en amont des Rapides du Long Sault
Rainy River Dist./Dist. de Rainy River 4837/9345

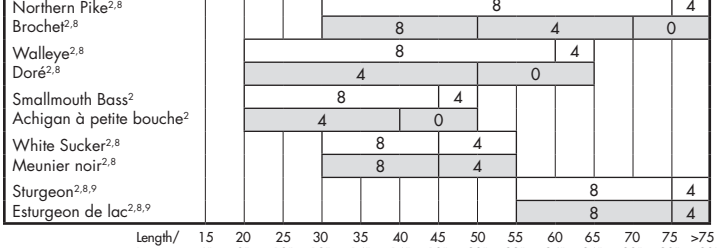

Length/ Longueur 15 6" 20 8" 25 10" 30 12" 35 14" 40 16" 45 18" 50 20" 55 22" 60 24" 65 26" 70 28" 75 30" >75 cm >30"

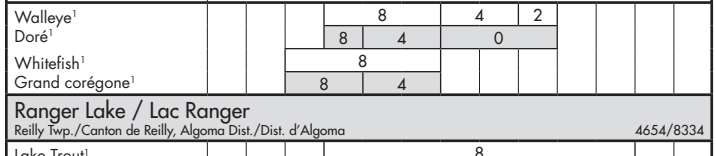

Ranger Lake / Lac Ranger
Reilly Twp./Canton de Reilly, Algoma Dist./Dist. d'Algoma 4654/8334

Rapid Lake / Lac Rapid
Thunder Bay Dist./Dist. de Thunder Bay 5020/9125

Raven Lake / Lac Raven
south of Espanola/sud d'Espanola, Mongowin Twp./Canton de Mongowin, Sudbury Dist./Dist. de Sudbury 4611/8145

Raven Lake / Lac Raven
southeast of Larder Lake/sud-est du lac Larder
McFadden Twp./Canton de McFadden, Timiskaming Dist./Dist. de Témiscamingue 4803/7933

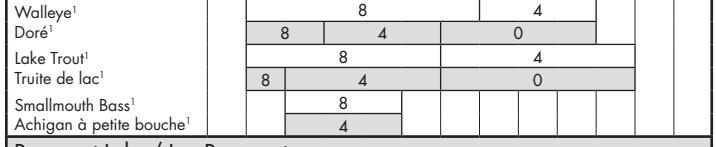

Rawcourt Lake / Lac Rawcourt
Clute Twp./Canton de Clute, Cochrane Dist./Dist. de Cochrane 4905/8112



Reading Lake / Lac Reading
Sothman Twp./Canton de Sothman, Sudbury Dist./Dist. de Sudbury 4754/8118

Length/ Longueur 15 6" 20 8" 25 10" 30 12" 35 14" 40 16" 45 18" 50 20" 55 22" 60 24" 65 26" 70 28" 75 30" >75 cm >30"

General population/population générale
Sensitive population/population sensible – *Women of child-bearing age and children under 15/Les femmes en âge de procréer et les enfants de moins de 15 ans*

Length/ Longueur: 15 6" | 20 8" | 25 10" | 30 12" | 35 14" | 40 16" | 45 18" | 50 20" | 55 22" | 60 24" | 65 26" | 70 28" | 75 30" | >75 cm >30"

Reaume Lake / Lac Reaume
Reaume Twp./Canton de Reaume, Cochrane Dist./Dist. de Cochrane — 4854/8108

	40 16"	45 18"	50 20"	55 22"	60 24"	65 26"	70 28"	75 30"	>75 cm >30"
Northern Pike[1]		8		4					
Brochet[1]		4		0					

Red Cedar Lake / Lac Red Cedar
McCallum Twp./Canton de McCallum, Nipissing Dist./Dist. de Nipissing — 4645/7954

	30 12"	35 14"	40 16"	45 18"	50 20"	55 22"	60 24"	65 26"	70 28"	75 30"	>75 cm >30"
Northern Pike[1]		8								4	
Brochet[1]		8					4			0	
Walleye[1]		8				4		2	0		
Doré[1]	8	4			0						
Whitefish[2]	8										
Grand corégone[2]	8										
Cisco[2]	8										
Cisco[2]	8										

Red Lake / Lac Red
Dome Twp./Canton de Dome, Kenora Dist./Dist. de Kenora — 5103/9349

	40 16"	45 18"	50 20"	55 22"	60 24"	65 26"	70 28"	75 30"	>75 cm >30"
Northern Pike[1]				8					4
Brochet[1]		8			4			0	
Walleye[6]		8			4				
Doré[6]	8	4			0				
White Sucker[1]	8								
Meunier noir[1]	8								

Red Lake / Lac Red
Pipestone Bay/Baie Pipestone, Kenora Dist./Dist. de Kenora — 5104/9413

	55 22"	60 24"	65 26"	70 28"	75 30"	>75 cm >30"
Lake Trout[2]				8		4
Truite de lac[2]		4		0		

Red Lake / Lac Red
Skookum Bay/Baie Skookum, Dome Twp./Canton de Dome, Kenora Dist./Dist. de Kenora — 5102/9352

	40 16"	45 18"	50 20"	55 22"	60 24"	65 26"	70 28"	75 30"	>75 cm >30"
Northern Pike[1]		8							
Brochet[1]	8	4							
Walleye[1]	8								
Doré[1]	8								
White Sucker[1]		8							
Meunier noir[1]		8		4					

Rennie Lake / Lac Rennie
Rennie Twp./Canton de Rennie, Sudbury Dist./Dist. de Sudbury — 4823/8358

	30 12"	35 14"	40 16"	45 18"	50 20"	55 22"	60 24"	65 26"	70 28"	75 30"	>75 cm >30"
Walleye[1]		8				4	2				
Doré[1]		8	4		0						

Reta Lake / Lac Reta
Thunder Bay Dist./Dist. de Thunder Bay — 4815/9029

	30 12"	35 14"	40 16"	45 18"	50 20"	55 22"	60 24"	65 26"	70 28"	75 30"	>75 cm >30"
Northern Pike[1]		8		4			2				
Brochet[1]		4		0							

Reynar Lake / Lac Reynar
Kenora Dist./ Dist. de Kenora — 5028/9506

	50 20"	55 22"	60 24"	65 26"	70 28"	75 30"	>75 cm >30"
Northern Pike[2]		4					
Brochet[2]		0					

Rice Lake / Lac Rice
Eric & Frater Twps./Cantons d'Eric et de Frater, Sudbury Dist./Dist. de Sudbury — 4743/8208

	40 16"	45 18"	50 20"	55 22"	60 24"	65 26"	70 28"	75 30"	>75 cm >30"
Northern Pike[1]					8				
Brochet[1]					4				
Whitefish[1]		8							
Grand corégone[1]		8							

Ricestalk Lake / Lac Ricestalk
Thunder Bay Dist./Dist. de Thunder Bay — 4905/9009

	50 20"	55 22"	60 24"	65 26"	70 28"	75 30"	>75 cm >30"
Northern Pike[2]		8					
Brochet[2]		4	0				

Richard Lake / Lac Richard
Dill Twp./Canton de Dill, Sudbury Dist./Dist. de Sudbury — 4626/8055

	35 14"	40 16"	45 18"	50 20"	55 22"	60 24"	65 26"	70 28"	75 30"	>75 cm >30"
Northern Pike[1]		8								
Brochet[1]		8								
Walleye[1]		8								
Doré[1]		8								

Ritchie Lake / Lac Ritchie
Ritchie Twp./Canton de Ritchie, Cochrane Dist./Dist. de Cochrane — 4953/8331

	35 14"	40 16"	45 18"	50 20"	55 22"	60 24"	65 26"	70 28"	75 30"	>75 cm >30"
Northern Pike[1]		8				4				
Brochet[1]		4			0					
Walleye[1]		8		4						
Doré[1]	8	4		0						

Red Rock Lake / Lac Red Rock
Gladstone Twp./Canton de Gladstone, Algoma Dist./Dist. d'Algoma — 4619/8317

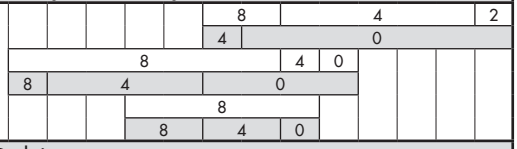

Redpine Lake / Lac Redpine
Arnott Twp./Canton de d'Arnott, Algoma Dist./Dist. d'Algoma — 4938/8432

Redstone River / Rivière Redstone
mouth/embouchure, Cody Twp./Canton de Cody, Cochrane Dist./Dist. de Cochrane — 4827/8102

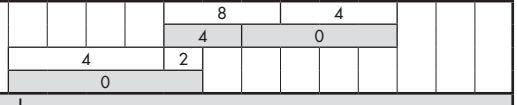

Regal Lake / Lac Regal
Varley Twp./Canton de Varley, Algoma Dist./Dist. d'Algoma — 4636/8305



Regan Lake / Lac Regan
Ellis Twp./Canton d'Ellis, Sudbury Dist./Dist. de Sudbury — 4714/8047

Remi Lake / Lac Remi
Gurney & Fauquier Twps./Cantons de Gurney et de Fauquier, Cochrane Dist./Dist. de Cochrane — 4926/8210

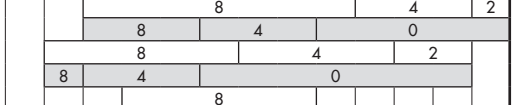

Length/Longueur 15 6" 20 8" 25 10" 30 12" 35 14" 40 16" 45 18" 50 20" 55 22" 60 24" 65 26" 70 28" 75 30" >75 cm >30"

Robin Lake / Lac Robin
Cochrane Dist./Dist. de Cochrane — 5010/7951

Robinson Lake / Lac Robinson
McKim Twp./Canton de McKim, Sudbury Dist./Dist. de Sudbury — 4627/8102

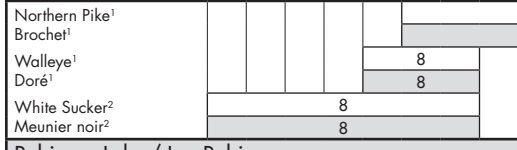

Robinson Lake / Lac Robinson
Rainy River Dist./Dist. de Rainy River — 4811/9139

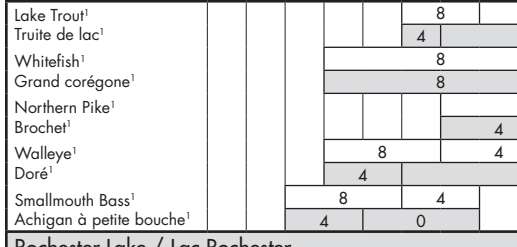

Rochester Lake / Lac Rochester
Buckles Twp./Canton de Buckles, Algoma Dist./Dist. d'Algoma — 4631/8231

Rock Lake / Lac Rock
Aberdeen & Plummer Twps./Cantons d'Aberdeen et de Plummer, Algoma Dist./Dist. d'Algoma — 4626/8346

Length/Longueur 15 6" 20 8" 25 10" 30 12" 35 14" 40 16" 45 18" 50 20" 55 22" 60 24" 65 26" 70 28" 75 30" >75 cm >30"

General population/population générale

Sensitive population/population sensible – *Women of child-bearing age and children under 15/Les femmes en âge de procréer et les enfants de moins de 15 ans*

Rock Lake / Lac Rock
Continued/Suite — 4626/8346

Length/Longueur	15 6"	20 8"	25 10"	30 12"	35 14"	40 16"	45 18"	50 20"	55 22"	60 24"	65 26"	70 28"	75 30"	>75 cm >30"
Walleye[1]			8	4		2		0						
Doré[1]			0											

Rock Island Lake / Lac Rock Island
Notman Twp./Canton de Notman, Nipissing Dist./Dist. de Nipissing — 4635/7931

Whitefish[1]				8										
Grand corégone[1]			8	4	0									

Rocky Island Lake / Lac Rocky Island
Algoma Dist./Dist. d'Algoma — 4655/8304

Walleye[1]				8			4	2	0					
Doré[1]			8	4		0								

Roddy Lake / Lac Roddy
Kenora Dist./Dist. de Kenora — 4941/9344

Lake Trout[2]				8										
Truite de lac[2]			8		4			0						

Rome Lake / Lac Rome
Sweeny Twp./Canton de Sweeny, Sudbury Dist./Dist. de Sudbury — 4700/8118

Brook Trout[2]					8									
Omble de fontaine[2]	8				4									

Roughrock Lake / Lac Roughrock
Kenora Dist./Dist. de Kenora — 5006/9446

Northern Pike[1]							8			4			2	
Brochet[1]							4			0				
Walleye[1]				8				4		2	0			
Doré[1]			8	4			0							
Yellow Perch[1]	8													
Perchaude[1]	8	4												
Smallmouth Bass[1]					4									
Achigan à petite bouche[1]					0									
Cisco[1]			8											
Cisco[1]			8											
White Sucker[1]						8								
Meunier noir[1]						4								

Routine Lake / Lac Routine
Continued/Suite — 5025/9457

Walleye[1]			8			4			2					
Doré[1]		4			0									
Smallmouth Bass[1]				8	4									
Achigan à petite bouche[1]				0										
Cisco[1]		8												
Cisco[1]		8												

Rowe Lake / Lac Rowe
Dent Twp./Canton de Dent, Kenora Dist./Dist. de Kenora — 5107/9244

Northern Pike[1]					8			4						
Brochet[1]				4			0							
Walleye[1]					8			4	2	0				
Doré[1]			8	4			0							

Rufus Lake / Lac Rufus
Opasatika Twp./Canton d'Opasatika, Algoma Dist./Dist. d'Algoma — 4909/8305

Northern Pike[1]							8			4				
Brochet[1]							0							
Walleye[1]			8			4								
Doré[1]		4			0									

Rush Lake / Lac Rush
Genoa & Marion Twps./Cantons de Genoa et de Marion, Sudbury Dist./Dist. de Sudbury — 4747/8211

Northern Pike[1]									4	2	0			
Brochet[1]									0					
Whitefish[1]						8								
Grand corégone[1]						8	4							

Rushbrook Lake / Lac Rushbrook
Ouellette Twp./Canton d'Ouellette, Sudbury Dist./Dist. de Sudbury — 4644/8154

Lake Trout[1]		8												
Truite de lac[1]		8												

Lac aux Sables
Monestime, Foucault, Lefebvre & Fontaine Twps./Cantons de Monestime, de Foucault de Lefebvre et de Fontaine, Algoma Dist./Dist. d'Algoma — 4647/8220

Lake Trout[4]						8			4					
Truite de lac[4]					8	4		0						

Round Lake / Lac Round
Otto & Marquis Twps./Cantons d'Otto et de Marquis, Timiskaming Dist./Dist. de Témiscamingue — 4801/8002

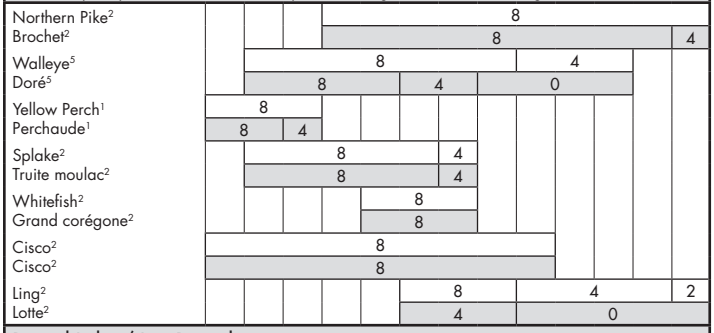

Round Lake / Lac Round
north of Lake Panache/nord du lac Panache, Sudbury Dist./Dist. de Sudbury — 4619/8112

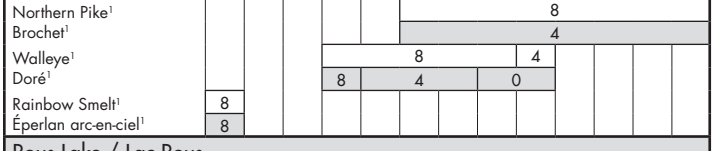

Rous Lake / Lac Rous
Lecours Twp./Canton de Lecours, Thunder Bay Dist./Dist. de Thunder Bay — 4841/8601

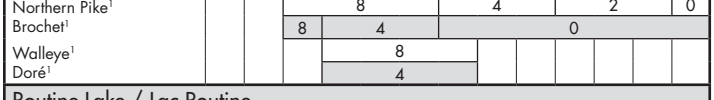

Routine Lake / Lac Routine
Kenora Dist./Dist. de Kenora — 5025/9457

Length/ Longueur: 15 6" | 20 8" | 25 10" | 30 12" | 35 14" | 40 16" | 45 18" | 50 20" | 55 22" | 60 24" | 65 26" | 70 28" | 75 30" | >75 cm >30"

River aux Sables / Rivière aux Sables
May Twp./Canton de May, Sudbury Dist./Dist. de Sudbury — 4613/8203



Saddle Lake/Lac Saddle
Lamming Twp./Canton de Lamming, Algoma Dist./Dist. d'Algoma — 4657/8347



Saganash Lake / Lac Saganash
Fenton & Staples Twps./Cantons de Fenton et de Staples, Cochrane Dist./Dist. de Cochrane — 4904/8235

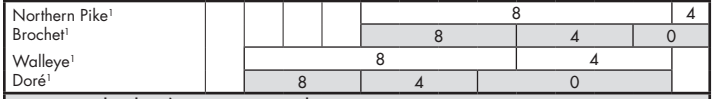

St. Amand Lake / Lac St. Amand
Burritt & Neely Twps./Cantons de Burritt et de Neely, Cochrane Dist./Dist. de Cochrane — 4942/8246



St. Anthony Lake / Lac St. Anthony
Skead Twp./Canton de Skead, Timiskaming Dist./Dist. de Témiscamingue — 4758/7943

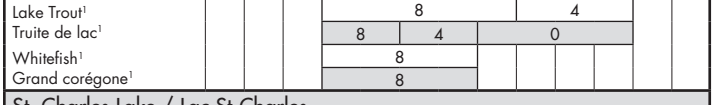

St. Charles Lake / Lac St-Charles
Broder Twp./Canton de Broder, Sudbury Dist./Dist. de Sudbury — 4626/8101

St. Joseph Lake / Lac St. Joseph
Stoddart Twp./Canton de Stoddart, Cochrane Dist./Dist. de Cochrane — 4948/8402

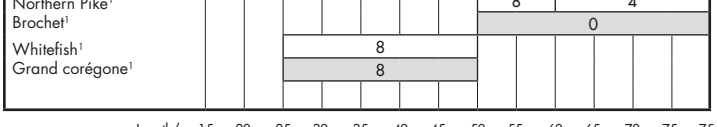

Length/ Longueur: 15 6" | 20 8" | 25 10" | 30 12" | 35 14" | 40 16" | 45 18" | 50 20" | 55 22" | 60 24" | 65 26" | 70 28" | 75 30" | >75 cm >30"

General population/population générale
Sensitive population/population sensible – *Women of child-bearing age and children under 15/Les femmes en âge de procréer et les enfants de moins de 15 ans*

Length/ Longueur: 15 6" | 20 8" | 25 10" | 30 12" | 35 14" | 40 16" | 45 18" | 50 20" | 55 22" | 60 24" | 65 26" | 70 28" | 75 30" | >75 cm >30"

Lake St. Joseph / Lac St. Joseph
Soules Bay/Baie Soules, Thunder Bay Dist./Dist. de Thunder Bay — 5103/9026

Northern Pike[5]								8						
Brochet[5]								8		4				
Walleye[5]					8					4				
Doré[5]					8			4		0				
White Sucker[5]							8							
Meunier noir[5]							8							

Lake St. Joseph / Lac St. Joseph
Western End/côté ouest, Thunder Bay Dist./Dist. de Thunder Bay — 5055/9105

Walleye[1]					8				4					
Doré[1]				8		4		0						

Lake St. Joseph / Lac St. Joseph
Kenora Dist./Dist. de Kenora — 5105/9035

Northern Pike[5]								8						4
Brochet[5]							8			4				0
Walleye[5]					8									
Doré[5]				8			4							
White Sucker[5]							8							
Meunier noir[5]							8							

St. Raphael Lake / Lac St. Raphael
Kenora Dist./Dist. de Kenora — 5043/9107

Walleye[1]					8		4							
Doré[1]				4		0								

Lac Ste. Thérèse / Lac Ste-Thérèse
Casgrain Twp./Canton de Casgrain, Cochrane Dist./Dist. de Cochrane — 4947/8339

Northern Pike[1]							8							
Brochet[1]							4							
Walleye[1]					8			4						
Doré[1]				4			0							

Sakwite Lake / Lac Sakwite
Kenora & Rainy River Dists./Dists. de Kenora et de Rainy River — 4902/9253

Walleye[1]		8			4			2		0				
Doré[1]	8		4			0								

Sand Lake / Lac Sand
northwest of Smooth Rock Falls/nord-ouest de Smooth Rock Falls
Alexandra Twp./Canton d'Alexandra, Cochrane Dist./Dist. de Cochrane — 4921/8142

Northern Pike[1]							8			4				
Brochet[1]					8		4			0				
Walleye[1]				8			4		2					
Doré[1]			4			0								

Sand Lake / Lac Sand
Thunder Bay Dist./Dist. de Thunder Bay — 4852/8708

Northern Pike[1]							8		4		2			
Brochet[1]					8		4		0					
White Sucker[1]							8							
Meunier noir[1]							8		4					

Sand Lake / Lac Sand
Hwy. 144/Autoroute 144, Paudash Twp./Canton de Paudash, Sudbury Dist./Dist. de Sudbury — 4716/8145

Northern Pike[1]					8				4					
Brochet[1]					4				0					

Sand Lake / Lac Sand
north of Agawa/nord d'Agawa
Stoney & Restoule Twps./Cantons de Stoney et de Restoule, Algoma Dist./Dist. d'Algoma — 4745/8431

Brook Trout[1]		8		4										
Omble de fontaine[1]	4		0											

Sand Point Lake / Lac Sand Point
Rainy River Dist./Dist. de Rainy River — 4823/9228

Northern Pike[1]							8			4				0
Brochet[1]							4			0				
Walleye[1]		8			4			2		0				
Doré[1]	4				0									
Smallmouth Bass[1]	8			4										
Achigan à petite bouche[1]	4			0										

Sandstone Lake / Lac Sandstone
Thunder Bay Dist./Dist. de Thunder Bay — 4814/9014

Walleye[2]							8			4				
Doré[2]							4			0				

Samreid Lake / Lac Samreid
Raimbault Twp./Canton de Raimbault, Algoma Dist./Dist. d'Algoma — 4633/8245

	15	20	25	30	35	40	45	50	55	60	65	70	75	>75 cm
Lake Trout[2] / Truite de lac[2]	8	8	4							4	0			

Sandbar Lake / Lac Sandbar
Gour Twp./Canton de Gour, Kenora Dist./Dist. de Kenora — 4928/9135

	15	20	25	30	35	40	45	50	55	60	65	70	75	>75 cm
Northern Pike[4] / Brochet[4]								8	8	4				
Walleye[4] / Doré[4]					8	8	4			4	0			
White Sucker[1] / Meunier noir[1]							8	8						

Sand Lake / Lac Sand
near Minaki/près de Minaki, Kenora Dist./Dist. de Kenora — 5005/9439

	15	20	25	30	35	40	45	50	55	60	65	70	75	>75 cm
Northern Pike[1] / Brochet[1]				8	8	8	4	4		4	0			
Walleye[1] / Doré[1]						8	8	4	4	2	0			
Sauger[1] / Doré noir[1]			8	8	4	0								
Yellow Perch[1] / Perchaude[1]	8	8	4	0										
Smallmouth Bass[1] / Achigan à petite bouche[1]	8	8	4	4	0									
Whitefish[1] / Grand corégone[1]	8													
White Sucker[1] / Meunier noir[1]					8	8	4	0						
Cisco[1] / Cisco[1]	8													
Ling[1] / Lotte[1]							8	8	4					

Sandybeach Lake / Lac Sandybeach
MacFie & McAree Twps./Cantons de MacFie et de McAree, Kenora Dist./Dist. de Kenora — 4949/9221

	15	20	25	30	35	40	45	50	55	60	65	70	75	>75 cm
Northern Pike[1] / Brochet[1]						8	8	8		8	4			
Lake Trout[1] / Truite de lac[1]									8	8	4	0		
Whitefish[1] / Grand corégone[1]							8	8						
White Sucker[1] / Meunier noir[1]					8	8								

Sans Chambre Lake / Lac Sans Chambre
Sudbury Dist./Dist. de Sudbury — 4643/8107

	15	20	25	30	35	40	45	50	55	60	65	70	75	>75 cm
Smallmouth Bass[2] / Achigan à petite bouche[2]	8	8												

Santoy Lake / Lac Santoy
Tuuri Twp./Canton de Tuuri, Thunder Bay Dist./Dist. de Thunder Bay — 4852/8653

	15	20	25	30	35	40	45	50	55	60	65	70	75	>75 cm
Northern Pike[2] / Brochet[2]								4	4	2				
Whitefish[1] / Grand corégone[1]					8	8	8	8	0					
White Sucker[1] / Meunier noir[1]							8	8	4					

Sapawe Lake / Lac Sapawe
McCaul & Hutchinson Twps./Cantons de McCaul et de Hutchinson, Rainy River Dist./Dist. de Rainy River — 4846/9121

	15	20	25	30	35	40	45	50	55	60	65	70	75	>75 cm
Northern Pike[1] / Brochet[1]						8	8	4	0					
Walleye[1] / Doré[1]					8	8	4	4	0					
Cisco[1] / Cisco[1]						8	8							

Sasaginaga Lake / Lac Sasaginaga
Coleman Twp./Canton de Coleman, Timiskaming Dist./Dist. de Témiscamingue — 4724/7942

	15	20	25	30	35	40	45	50	55	60	65	70	75	>75 cm
Northern Pike[2] / Brochet[2]						8	8	4						

Length/Longueur: 15 6" | 20 8" | 25 10" | 30 12" | 35 14" | 40 16" | 45 18" | 50 20" | 55 22" | 60 24" | 65 26" | 70 28" | 75 30" | >75 cm >30"

General population/population générale

Sensitive population/population sensible – *Women of child-bearing age and children under 15/Les femmes en âge de procréer et les enfants de moins de 15 ans*

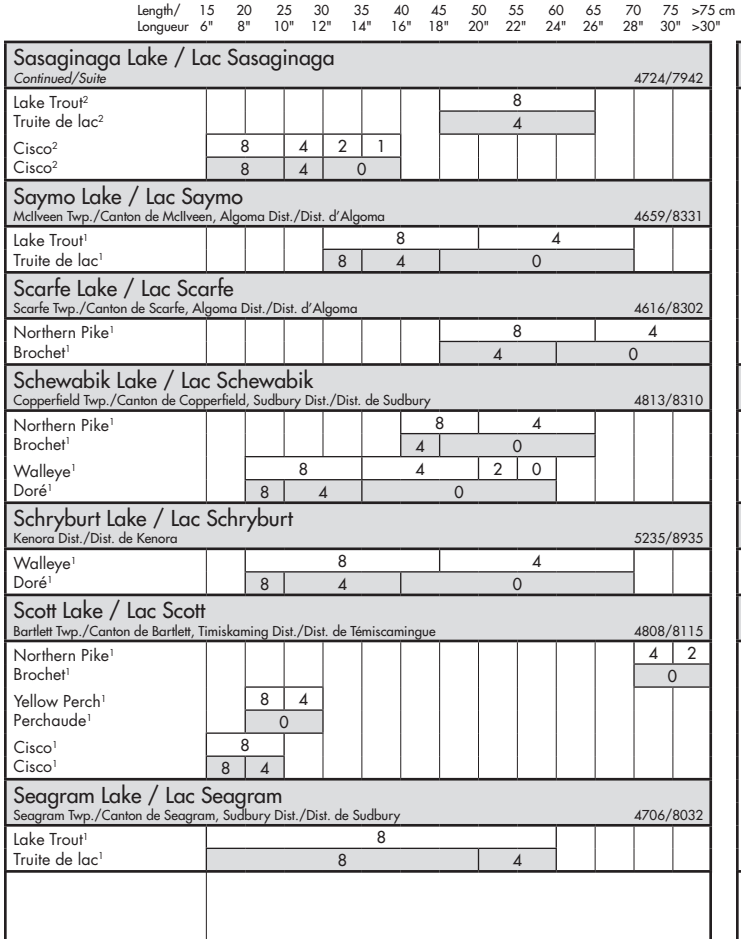
Length/ Longueur
15 6"
20 8"
25 10"
30 12"
35 14"
40 16"
45 18"
50 20"
55 22"
60 24"
65 26"
70 28"
75 30"
>75 cm >30"
Sasaginaga Lake / Lac Sasaginaga
Continued/Suite
4724/7942
Lake Trout2
Truite de lac2
Cisco2
Cisco2
Saymo Lake / Lac Saymo
McIlveen Twp./Canton de McIlveen, Algoma Dist./Dist. d'Algoma
4659/8331
Lake Trout1
Truite de lac1
Scarfe Lake / Lac Scarfe
Scarfe Twp./Canton de Scarfe, Algoma Dist./Dist. d'Algoma
4616/8302
Northern Pike1
Brochet1
Schewabik Lake / Lac Schewabik
Copperfield Twp./Canton de Copperfield, Sudbury Dist./Dist. de Sudbury
4813/8310
Northern Pike1
Brochet1
Walleye1
Doré1
Schryburt Lake / Lac Schryburt
Kenora Dist./Dist. de Kenora
5235/8935
Walleye1
Doré1
Scott Lake / Lac Scott
Bartlett Twp./Canton de Bartlett, Timiskaming Dist./Dist. de Témiscamingue
4808/8115
Northern Pike1
Brochet1
Yellow Perch1
Perchaude1
Cisco1
Cisco1
Seagram Lake / Lac Seagram
Seagram Twp./Canton de Seagram, Sudbury Dist./Dist. de Sudbury
4706/8032
Lake Trout1
Truite de lac1

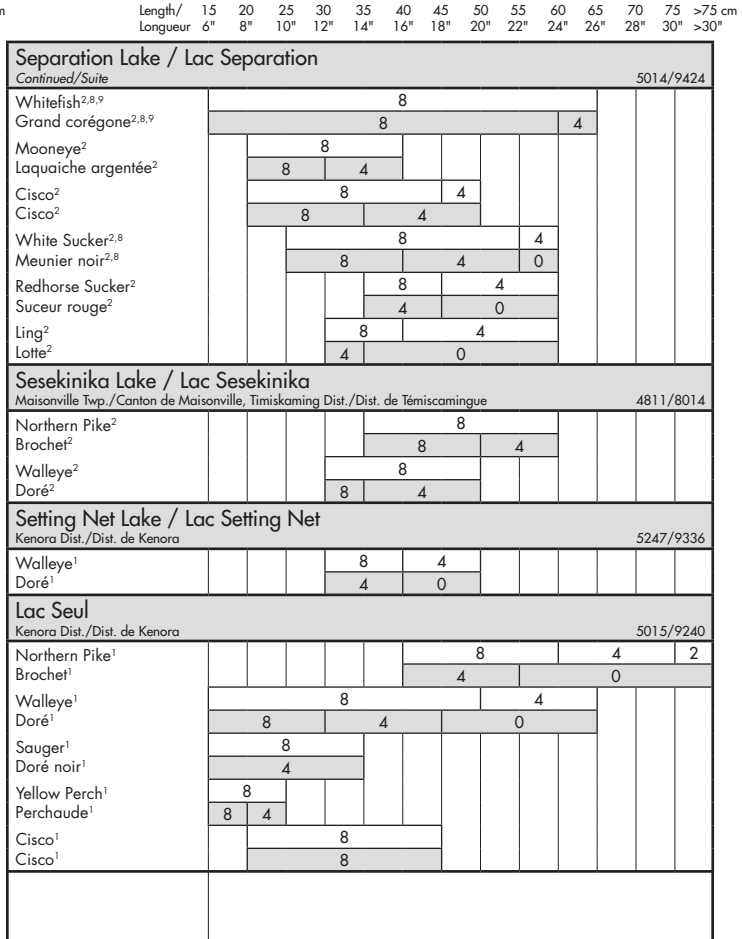
Length/ Longueur
15 6"
20 8"
25 10"
30 12"
35 14"
40 16"
45 18"
50 20"
55 22"
60 24"
65 26"
70 28"
75 30"
>75 cm >30"
Separation Lake / Lac Separation
Continued/Suite
5014/9424
Whitefish2,8,9
Grand corégone2,8,9
Mooneye2
Laquaiche argentée2
Cisco2
Cisco2
White Sucker2,8
Meunier noir2,8
Redhorse Sucker2
Suceur rouge2
Ling2
Lotte2
Sesekinika Lake / Lac Sesekinika
Maisonville Twp./Canton de Maisonville, Timiskaming Dist./Dist. de Témiscamingue
4811/8014
Northern Pike2
Brochet2
Walleye2
Doré2
Setting Net Lake / Lac Setting Net
Kenora Dist./Dist. de Kenora
5247/9336
Walleye1
Doré1
Lac Seul
Kenora Dist./Dist. de Kenora
5015/9240
Northern Pike1
Brochet1
Walleye1
Doré1
Sauger1
Doré noir1
Yellow Perch1
Perchaude1
Cisco1
Cisco1

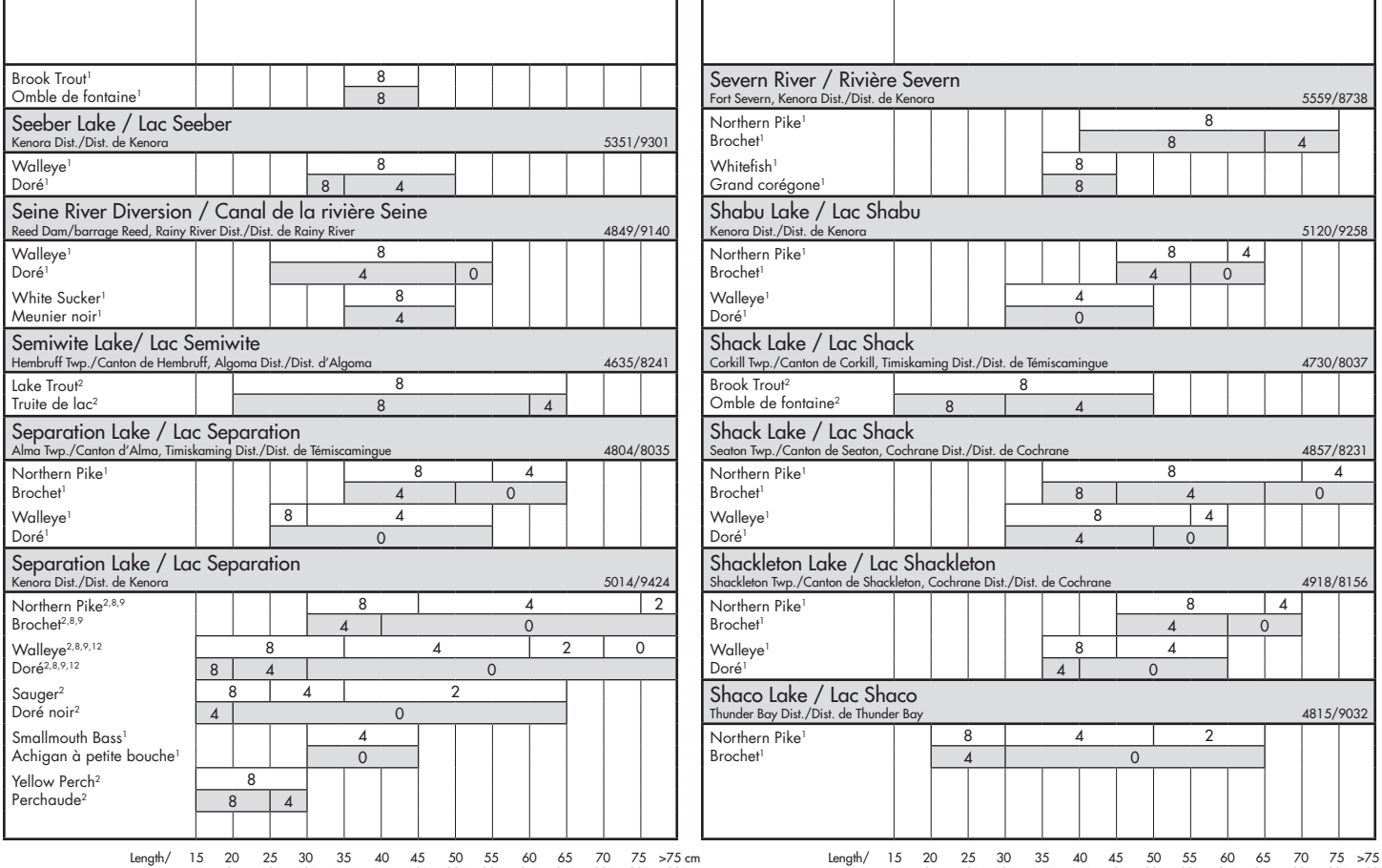

General population/population générale

Sensitive population/population sensible – *Women of child-bearing age and children under 15/Les femmes en âge de procréer et les enfants de moins de 15 ans*

Length/ Longueur: 15 6" | 20 8" | 25 10" | 30 12" | 35 14" | 40 16" | 45 18" | 50 20" | 55 22" | 60 24" | 65 26" | 70 28" | 75 30" | >75 cm >30"

Shakwa Lake / Lac Shakwa
Oshell Twp./Canton d'Oshell, Algoma Dist./Dist. d'Algoma — 4646/8159

Lake Trout[1]		8												
Truite de lac[1]		8												

Shannon Lake / Lac Shannon
Shannon Twp./Canton de Shannon, Cochrane Dist./Dist. de Cochrane — 4948/8324

Northern Pike[1]						8			4					
Brochet[1]				8		4			0					
Walleye[1]			8				4							
Doré[1]		8			4		0							

Sherman Lake / Lac Sherman
Kenora Dist./Dist. de Kenora — 5430/9125

Northern Pike[1]								8						
Brochet[1]								8						

Shikwamkwa Lake / Lac Shikwamkwa
Algoma Dist./Dist. d'Algoma — 4806/8408

Walleye[1]					4		2		0					
Doré[1]						0								

Shillabeer Lake / Lac Shillabeer
Thunder Bay Dist./Dist. de Thunder Bay — 4906/8844

Northern Pike[1]						8								
Brochet[1]					8		4							

Shining Tree Lake / Lac Shining Tree
Leonard Twp./Canton de Leonard, Timiskaming Dist./Dist. de Témiscamingue — 4733/8104

Walleye[1]				8			4							
Doré[1]			8		4		0							

Shirley Lake / Lac Shirley
Tweed Twp./Canton de Tweed, Cochrane Dist./Dist. de Cochrane — 4927/8027

Northern Pike[6]					8			4			2			
Brochet[6]				8		4			0					

Shoal Lake / Lac Shoal
Kenora Dist./Dist. de Kenora — 4933/9501

Northern Pike[5]						8								
Brochet[5]					8			4						
Walleye[5]							8				4			
Doré[5]					8		4		0					

Silver Lake / Lac Silver
Continued/Suite — 4553/8254

Smallmouth Bass[2]						8								
Achigan à petite bouche[2]		8				4								

Simon Lake / Lac Simon
Graham Twp./ Canton de Graham, Thunder Bay Dist./Dist. de Thunder Bay — 4624/8112

Northern Pike[1]								8						
Brochet[1]								8						
Walleye[1]						8								
Doré[1]						8								
Smallmouth Bass[2]					8									
Achigan à petite bouche[2]					8									
Yellow Perch[1]		8												
Perchaude[1]		8												
White Sucker[1]						8								
Meunier noir[1]						8								
Brown Bullhead[2]			8											
Barbotte brune[2]			8											

Sims Lake / Lac Sims
Kenora Dist./Dist. de Kenora — 5241/8915

Northern Pike[1]							8							
Brochet[1]						8			4					

Sinaminda Lake / Lac Sinaminda
Del Villano Twp./Canton de Del Villano, Algoma Dist./Dist. d'Algoma — 4656/8159

Northern Pike[1]					8				4					
Brochet[1]				8		4			0					

Sinclair Lake / Lac Sinclair
Sothman & Nursey Twps./Cantons de Sothman et de Nursey, Sudbury Dist./Dist. de Sudbury — 4751/8121

Northern Pike[1]					8		4				2			
Brochet[1]						0								
Walleye[1]		8			4			2						
Doré[1]		4				0								

Sisseney Lake / Lac Sisseney
Yarrow Twp./Canton de Yarrow, Timiskaming Dist./Dist. de Témiscamingue — 4752/8040

Northern Pike[1]						8					4		2	
Brochet[1]					8		4			0				

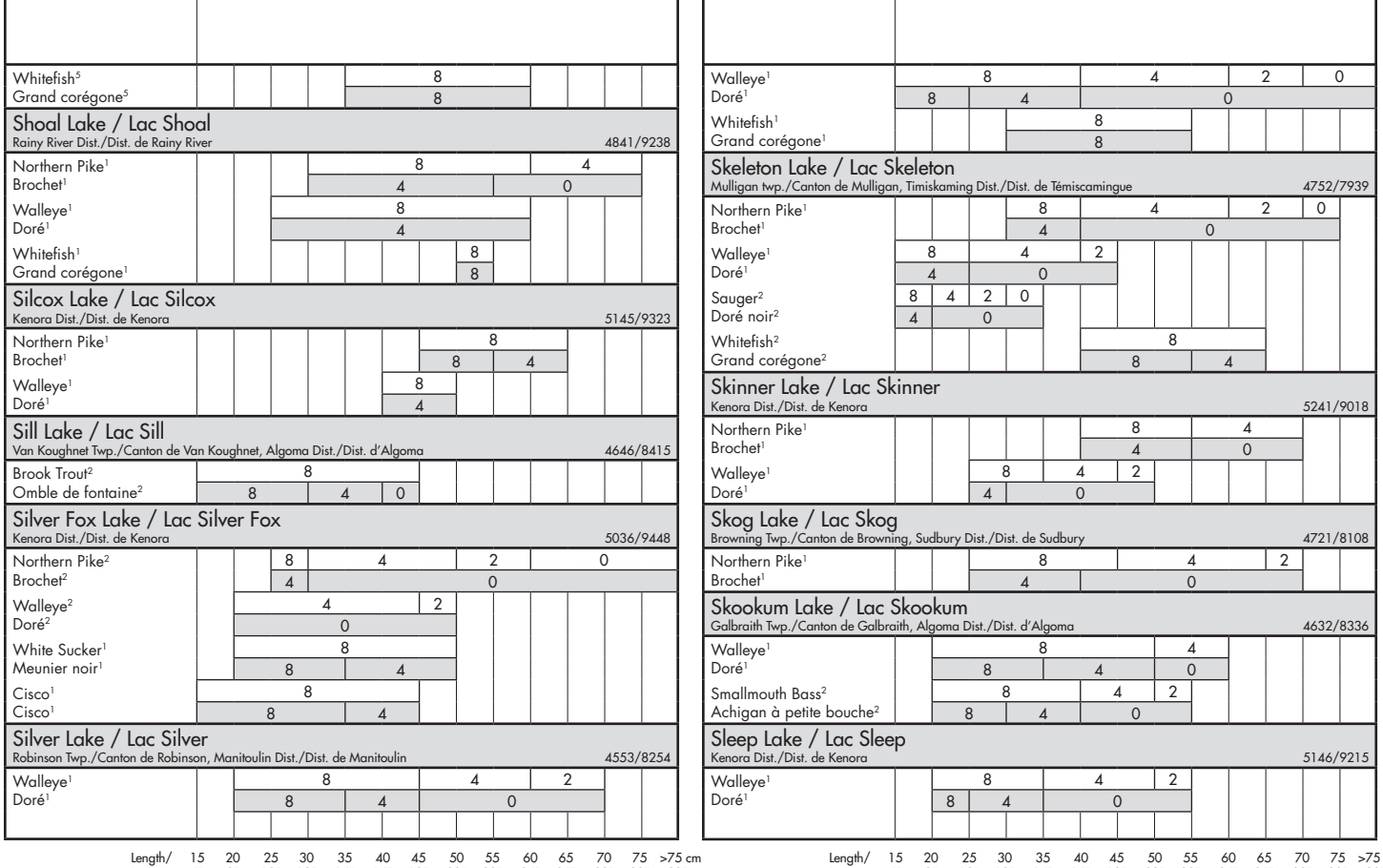

General population/population générale

Sensitive population/population sensible – *Women of child-bearing age and children under 15/Les femmes en âge de procréer et les enfants de moins de 15 ans*

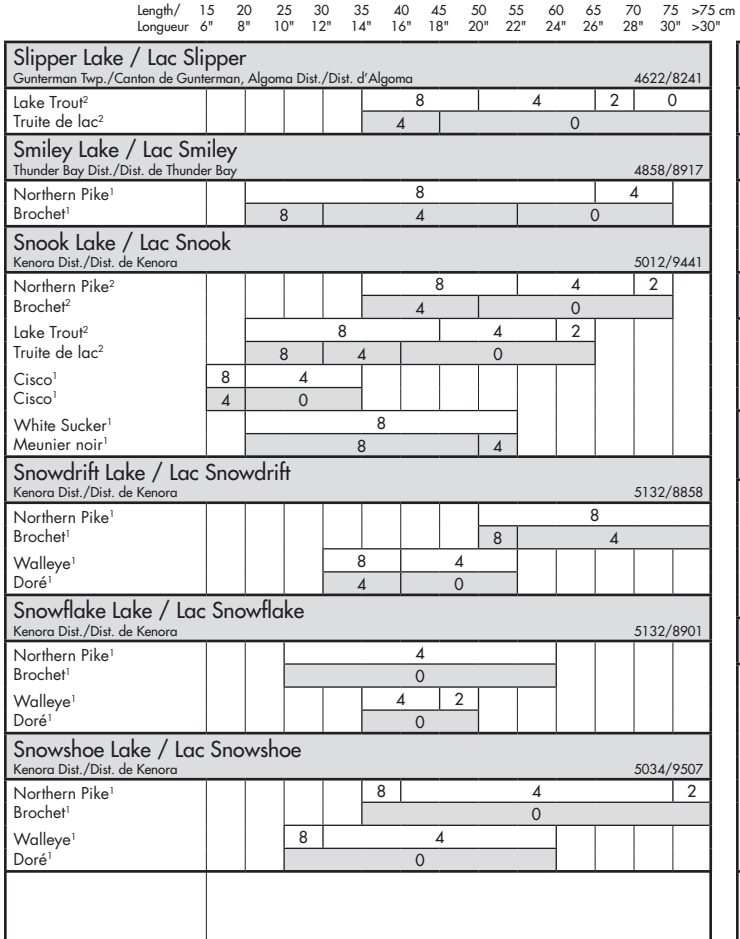
Length/ Longueur
15 6"
20 8"
25 10"
30 12"
35 14"
40 16"
45 18"
50 20"
55 22"
60 24"
65 26"
70 28"
75 30"
>75 cm >30"
Slipper Lake / Lac Slipper
Gunterman Twp./Canton de Gunterman, Algoma Dist./Dist. d'Algoma
4622/8241
Lake Trout[2] 8 4 2 0
Truite de lac[2] 4 0
Smiley Lake / Lac Smiley
Thunder Bay Dist./Dist. de Thunder Bay
4858/8917
Northern Pike[1] 8 4
Brochet[1] 8 4 0
Snook Lake / Lac Snook
Kenora Dist./Dist. de Kenora
5012/9441
Northern Pike[2] 8 4 2
Brochet[2] 4 0
Lake Trout[2] 8 4 2
Truite de lac[2] 8 4 0
Cisco[1] 8 4
Cisco[1] 4 0
White Sucker[1] 8
Meunier noir[1] 8 4
Snowdrift Lake / Lac Snowdrift
Kenora Dist./Dist. de Kenora
5132/8858
Northern Pike[1] 8
Brochet[1] 8 4
Walleye[1] 8 4
Doré[1] 4 0
Snowflake Lake / Lac Snowflake
Kenora Dist./Dist. de Kenora
5132/8901
Northern Pike[1] 4
Brochet[1] 0
Walleye[1] 4 2
Doré[1] 0
Snowshoe Lake / Lac Snowshoe
Kenora Dist./Dist. de Kenora
5034/9507
Northern Pike[1] 8 4 2
Brochet[1] 0
Walleye[1] 8 4
Doré[1] 0
Length/ Longueur
15 6"
20 8"
25 10"
30 12"
35 14"
40 16"
45 18"
50 20"
55 22"
60 24"
65 26"
70 28"
75 30"
>75 cm >30"
South Scot Lake / Lac South Scot
Continued/Suite
4956/9503
White Sucker[1] 8
Meunier noir[1] 8
Spangle Lake / Lac Spangle
Bomby Twp./Canton de Bomby, Thunder Bay Dist./Dist. de Thunder Bay
4837/8553
Northern Pike[6] 8 4 2
Brochet[6] 4 0
Walleye[6] 8 4 2
Doré[6] 8 4 0
Spanish River / Rivière Spanish
upstream of Espanola/en amont d'Espanola, Merritt Twp./Canton de Merritt, Sudbury Dist./Dist. de Sudbury
4618/8145
Northern Pike[2] 8
Brochet[2] 4
White Sucker[2] 8
Meunier noir[2] 8
Spanish River / Rivière Spanish
downstream of Espanola/en aval d'Espanola
Merritt Twp./Canton de Merritt, Sudbury Dist./Dist. de Sudbury
4615/8146
Northern Pike[2] 8
Brochet[2] 4 0
Walleye[2,8,9] 8 4 2
Doré[2,8,9] 8 4 0
White Sucker[2,8,9] 8
Meunier noir[2,8,9] 8
Sparkling Lake / Lac Sparkling
Thunder Bay Dist./Dist. de Thunder Bay
4949/9010
Lake Trout[2] 8 4
Truite de lac[2] 4 0
Northern Pike[1] 8 4
Brochet[1] 0
Walleye[1] 8 4
Doré[1] 4 0

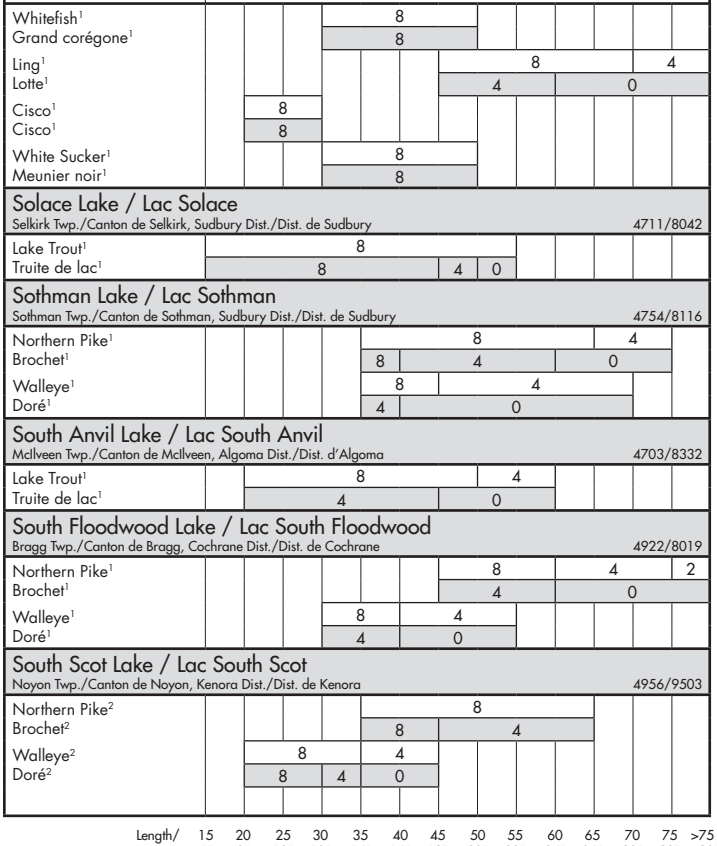

General population/population générale

Sensitive population/population sensible – *Women of child-bearing age and children under 15/Les femmes en âge de procréer et les enfants de moins de 15 ans*

Length/ Longueur: 15 6" | 20 8" | 25 10" | 30 12" | 35 14" | 40 16" | 45 18" | 50 20" | 55 22" | 60 24" | 65 26" | 70 28" | 75 30" | >75 cm >30"

Steel Lake / Lac Steel
Thunder Bay Dist./Dist. de Thunder Bay — 4915/8649

Northern Pike[1] / Brochet[1]									2					
									0					
Walleye[1] / Doré[1]	8			4			2			0				
	4	0												

Steel River / Rivière Steel
spawning run/frayères
Thunder Bay Dist./ Dist. de Thunder Bay — 4846/8654

Rainbow Trout[2,10] / Truite arc-en-ciel[2,10]					8				4					
					8				4					

Steep Rock Lake / Lac Steep Rock
Freeborn Twp./Canton de Freeborn, Rainy River Dist./Dist. de Rainy River — 4848/9140

Walleye[6] / Doré[6]				8										
			8		4		0							

Still Lake / Lac Still
McKim Twp./Canton de McKim, Sudbury Dist./Dist. de Sudbury — 4626/8100

Northern Pike[2] / Brochet[2]									8					
									8					
Brown Bullhead[2] / Barbotte brune[2]	8													
	8													

Stinkfish Lake / Lac Stinkfish
Varley Twp./Canton de Varley, Algoma Dist./Dist. d'Algoma — 4638/8308

Brook Trout[1] / Omble de fontaine[1]				8										
				8										

Stirland Lake / Lac Stirland
Kenora Dist./Dist. de Kenora — 5220/9102

Walleye[1] / Doré[1]				8										
			8		4		0							

Stoddart Lake / Lac Stoddart
Stoddart Twp./Canton de Stoddart, Cochrane Dist./Dist. de Cochrane — 4948/8358

Northern Pike[1] / Brochet[1]						8			4					
				8		4		0						
Walleye[1] / Doré[1]					8									
					4		0							

Length/ Longueur: 15 6" | 20 8" | 25 10" | 30 12" | 35 14" | 40 16" | 45 18" | 50 20" | 55 22" | 60 24" | 65 26" | 70 28" | 75 30" | >75 cm >30"

Sturgeon Lake / Lac Sturgeon
Continued/Suite — 4957/9100

Walleye[1] / Doré[1]							8		4					
							4		0					
White Sucker[1] / Meunier noir[1]						8								
						8								

Sturgeon Lake / Lac Sturgeon
Mountain Island Area /Région de l'Île Mountain, Kenora Dist./Dist. de Kenora — 4953/9105

Lake Trout[1] / Truite de lac[1]							8							
							8		4					

Sturgeon Lake / Lac Sturgeon
Mouth of Lyon Creek/à l'embouchure du ruisseau Lyon, Kenora Dist./Dist. de Kenora — 4955/9057

Northern Pike[6] / Brochet[6]							8							
							8							

Sturgeon (Namewaminikan) River / Rivière Sturgeon (Namewaminikan)
Above Twin Falls/En amont des chutes Twin
Thunder Bay Dist./Dist. de Thunder Bay — 4944/8751

Walleye[2] / Doré[2]			8											
			4											
White Sucker[1] / Meunier noir[1]				8										
			8		4									

Sturgeon (Namewaminikan) River / Rivière Sturgeon (Namewaminikan)
Twin Falls to High Falls Reservoir/Des chutes Twin au réservoir des chutes High
Thunder Bay Dist./Dist. de Thunder Bay — 4944/8755

Walleye[2] / Doré[2]		8		4				2						
		0												

Sturgeon (Namewaminikan) River / Rivière Sturgeon (Namewaminikan)
High Falls Reservoir/Réservoir des chutes High
Thunder Bay Dist./Dist. de Thunder Bay — 4942/8758

Northern Pike[1] / Brochet[1]						4			2	0				
						0								
Walleye[2] / Doré[2]	4			2			0							
	0													
Whitefish[2] / Grand corégone[2]					8									
			8		4									

Stouffer Lake / Lac Stouffer
Turner Twp./Canton de Turner, Sudbury Dist./Dist. de Sudbury — 4703/8042

Northern Pike[1]												4		
Brochet[1]												0		

Stranger Lake / Lac Stranger
Kenora Dist./Dist. de Kenora — 5015/9131

Northern Pike[1]							8				4			
Brochet[1]							4				0			
Walleye[1]						4								
Doré[1]						0								

Stratton Lake / Lac Stratton
Foster Twp./Canton de Foster, Sudbury Dist./Dist. de Sudbury — 4612/8140

Northern Pike[1]									8		4			
Brochet[1]									4		0			

Stull Lake / Lac Stull
Kenora Dist./Dist. de Kenora — 5424/9234

Walleye[1]							8							
Doré[1]							8							

Stumpy Lake / Lac Stumpy
Nicol & Charters Twps./Cantons de Nicol et de Charters, Timiskaming Dist./Dist. de Témiscamingue — 4735/8045

Walleye[1]							8				4			
Doré[1]					8			4			0			
Yellow Perch[1]					8									
Perchaude[1]					8		4							
Whitefish[1]						8								
Grand corégone[1]						8								

Sturge Lake / Lac Sturge
Thunder Bay Dist./Dist. de Thunder Bay — 4907/8851

Walleye[1]					8			4						
Doré[1]					8		4	0						

Sturgeon Lake / Lac Sturgeon
Cobb Bay/Baie Cobb, Kenora Dist./Dist. de Kenora — 4957/9100

Northern Pike[1]									8		4			
Brochet[1]									4		0			

Sucker Lake / Lac Sucker
Assiginack Twp./Canton d'Assiginack, Manitoulin Dist./Dist. de Manitoulin — 4543/8152

Smallmouth Bass[2]							8				4			
Achigan à petite bouche[2]				8		4		0						

Sucker Lake / Lac Sucker
La Salle Twp./Canton de La Salle, Nipissing Dist./Dist. de Nipissing — 4643/7925

Northern Pike[1]							8				4			
Brochet[1]					8		4		0					

Sucker River / Rivière Sucker
mouth/embouchure
Thoring & Laughton Twps./Cantons de Thoring et de Laughton, Cochrane Dist./Dist. de Cochrane — 4921/8106

Walleye[1]					4			2						
Doré[1]					0									

Sugarbush Lake / Lac Sugarbush
Fairbairn Twp./Canton de Fairbairn, Sudbury Dist./Dist. de Sudbury — 4659/8134

Lake Trout[2]							8				4			
Truite de lac[2]				8			4				0			

Sunbow Lake / Lac Sunbow
Thunder Bay Dist./Dist. de Thunder Bay — 4813/9031

Northern Pike[2]									8		4			
Brochet[2]									4		0			
Walleye[1]							8		4					
Doré[1]							4		0					
Smallmouth Bass[2]					8		4							
Achigan à petite bouche[2]					4		0							

Sup Lake / Lac Sup
Kenora Dist./Dist. de Kenora — 5017/9333

Whitefish[1]							8							
Grand corégone[1]							8							
Walleye[1]						8				4				
Doré[1]						4				0				

Susanne Lake / Lac Susanne
Neville Twp./Canton de Neville, Sudbury Dist./Dist. de Sudbury — 4736/8152

Brook Trout[1]							8							
Omble de fontaine[1]							8							

Length/ Longueur	15 6"	20 8"	25 10"	30 12"	35 14"	40 16"	45 18"	50 20"	55 22"	60 24"	65 26"	70 28"	75 30"	>75 cm >30"

General population/population générale

Sensitive population/population sensible – *Women of child-bearing age and children under 15/Les femmes en âge de procréer et les enfants de moins de 15 ans*

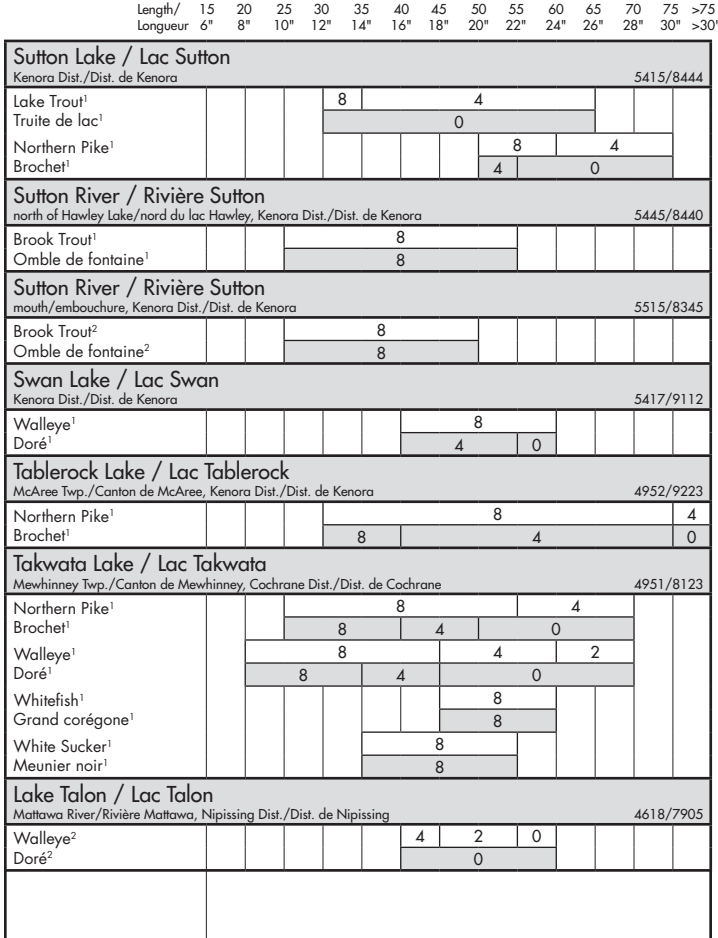
Length/ Longueur
15 6"
20 8"
25 10"
30 12"
35 14"
40 16"
45 18"
50 20"
55 22"
60 24"
65 26"
70 28"
75 30"
>75 cm >30"
Sutton Lake / Lac Sutton
Kenora Dist./Dist. de Kenora
5415/8444
Lake Trout[1]
Truite de lac[1]
Northern Pike[1]
Brochet[1]
Sutton River / Rivière Sutton
north of Hawley Lake/nord du lac Hawley, Kenora Dist./Dist. de Kenora
5445/8440
Brook Trout[1]
Omble de fontaine[1]
Sutton River / Rivière Sutton
mouth/embouchure, Kenora Dist./Dist. de Kenora
5515/8345
Brook Trout[2]
Omble de fontaine[2]
Swan Lake / Lac Swan
Kenora Dist./Dist. de Kenora
5417/9112
Walleye[1]
Doré[1]
Tablerock Lake / Lac Tablerock
McAree Twp./Canton de McAree, Kenora Dist./Dist. de Kenora
4952/9223
Northern Pike[1]
Brochet[1]
Takwata Lake / Lac Takwata
Mewhinney Twp./Canton de Mewhinney, Cochrane Dist./Dist. de Cochrane
4951/8123
Northern Pike[1]
Brochet[1]
Walleye[1]
Doré[1]
Whitefish[1]
Grand corégone[1]
White Sucker[1]
Meunier noir[1]
Lake Talon / Lac Talon
Mattawa River/Rivière Mattawa, Nipissing Dist./Dist. de Nipissing
4618/7905
Walleye[2]
Doré[2]
Length/ Longueur
15 6"
20 8"
25 10"
30 12"
35 14"
40 16"
45 18"
50 20"
55 22"
60 24"
65 26"
70 28"
75 30"
>75 cm >30"
Tetapaga Lake / Lac Tetapaga
Strathcona Twp./Canton de Strathcona, Nipissing Dist./Dist. de Nipissing
4704/7952
Northern Pike[5]
Brochet[5]
Smallmouth Bass[5]
Achigan à petite bouche[5]
White Sucker[5]
Meunier noir[5]
Tetu Lake / Lac Tetu
Kenora Dist./Dist. de Kenora
5011/9502
Northern Pike[2,8,9]
Brochet[2,8,9]
Walleye[2,8,9,12]
Doré[2,8,9,12]
Sauger[2]
Doré noir[2]
Whitefish[2,8,9]
Grand corégone[2,8,9]
Mooneye[2]
Laquaiche argentée[2]
Cisco[2]
Cisco[2]
Yellow Perch[2]
Perchaude[2]
White Sucker[2,8]
Meunier noir[2,8]
Sturgeon[1]
Esturgeon de lac[1]
Theatre Lake / Lac Theatre
Kenora Dist./Dist. de Kenora
5030/9140
Northern Pike[1]
Brochet[1]
Theriault Lake / Lac Theriault
Janes Twp./Canton de Janes, Sudbury Dist./Dist. de Sudbury
4640/8018
Yellow Perch[1]
Perchaude[1]

Tatachikapika Lake/Lac Tatachikapika
Hazen Twp./Canton de Hazen, Sudbury Dist./Dist. de Sudbury — 4752/8142

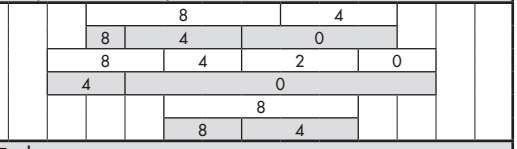

Teabeau Lake / Lac Teabeau
Kenora & Thunder Bay Dists./Dists. de Kenora et de Thunder Bay — 5125/8644



Lake Temagami / Lac Temagami
Nipissing Dist./Dist. de Nipissing — 4700/8005

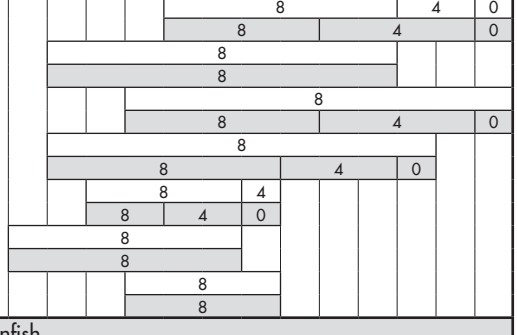

Tenfish Lake / Lac Tenfish
Sagard Twp./ Canton de Sagard, Algoma Dist. / Dist. d'Algoma — 4639/8247

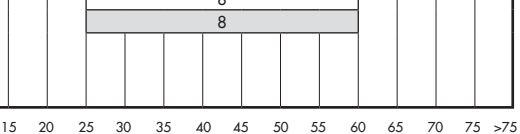

Thor Lake / Lac Thor
Lampman & Frechette Twps./Cantons de Lampman et de Frechette, Sudbury Dist./Dist. de Sudbury — 4708/8117

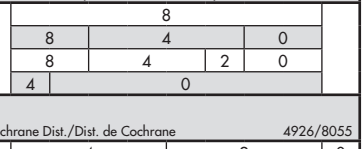

Thorning Lake / Lac Thorning
Inglis & Thorning Twps./Cantons d'Inglis et de Thorning, Cochrane Dist./Dist. de Cochrane — 4926/8055

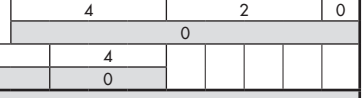

Threecorner Lake / Lac Threecorner
Vrooman Twp./Canton de Vrooman, Sudbury Dist./Dist. de Sudbury — 4725/8145



(Middle) Three Duck Lake / Lac Three Duck (Partie centrale)
Chester Twp./Canton de Chester, Sudbury Dist./Dist. de Sudbury — 4732/8154

Threenarrows Lake / Lac Threenarrows
Roosevelt & Stalin Twps./Cantons de Roosevelt et de Stalin, Sudbury Dist./Dist. de Sudbury — 4605/8127

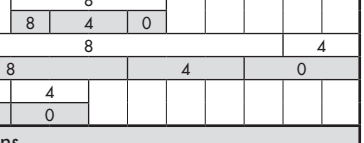

Three Nations Lake / Lac Three Nations
Whitney Twp./Canton de Whitney, Cochrane Dist./Dist. de Cochrane — 4831/8106

Length/Longueur: 15 6" | 20 8" | 25 10" | 30 12" | 35 14" | 40 16" | 45 18" | 50 20" | 55 22" | 60 24" | 65 26" | 70 28" | 75 30" | >75 cm >30"

Northern Ontario/Nord de l'Ontario

General population/population générale
Sensitive population/population sensible – *Women of child-bearing age and children under 15/Les femmes en âge de procréer et les enfants de moins de 15 ans*

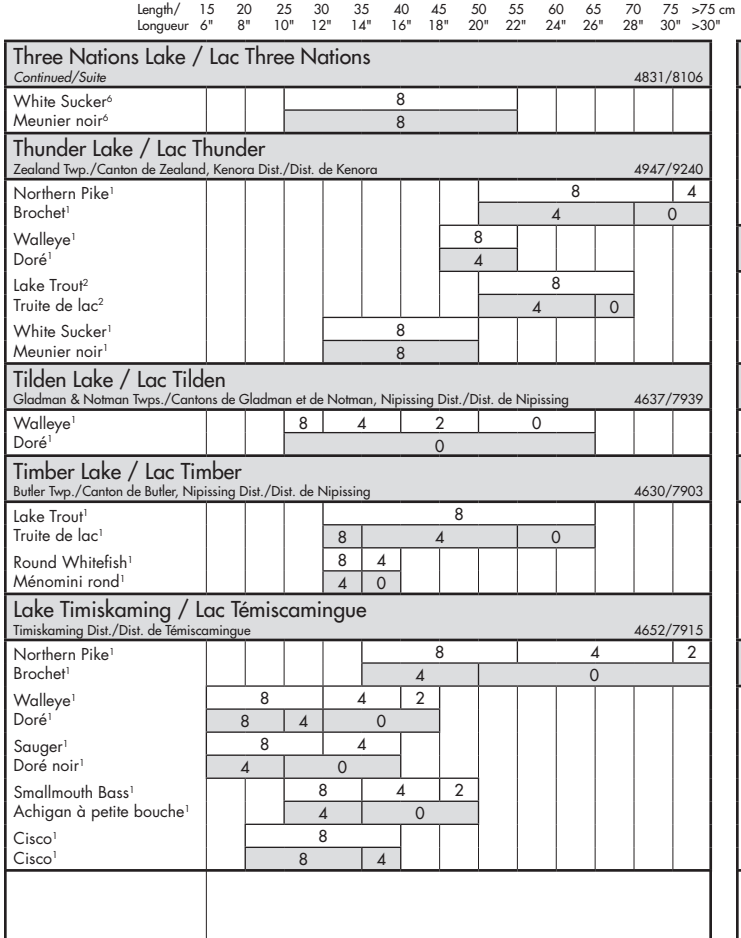
Length/ Longueur
15 6"
20 8"
25 10"
30 12"
35 14"
40 16"
45 18"
50 20"
55 22"
60 24"
65 26"
70 28"
75 30"
>75 cm >30"
Three Nations Lake / Lac Three Nations
Continued/Suite
4831/8106
White Sucker6
Meunier noir6
8
8
Thunder Lake / Lac Thunder
Zealand Twp./Canton de Zealand, Kenora Dist./Dist. de Kenora
4947/9240
Northern Pike1
Brochet1
8
4
4
0
Walleye1
Doré1
8
4
Lake Trout2
Truite de lac2
8
4
0
White Sucker1
Meunier noir1
8
8
Tilden Lake / Lac Tilden
Gladman & Notman Twps./Cantons de Gladman et de Notman, Nipissing Dist./Dist. de Nipissing
4637/7939
Walleye1
Doré1
8
4
2
0
0
Timber Lake / Lac Timber
Butler Twp./Canton de Butler, Nipissing Dist./Dist. de Nipissing
4630/7903
Lake Trout1
Truite de lac1
8
8
4
0
Round Whitefish1
Ménomini rond1
8
4
4
0
Lake Timiskaming / Lac Témiscamingue
Timiskaming Dist./Dist. de Témiscamingue
4652/7915
Northern Pike1
Brochet1
8
4
2
4
0
Walleye1
Doré1
8
4
2
8
4
0
Sauger1
Doré noir1
8
4
4
0
Smallmouth Bass1
Achigan à petite bouche1
8
4
2
4
0
Cisco1
Cisco1
8
8
4

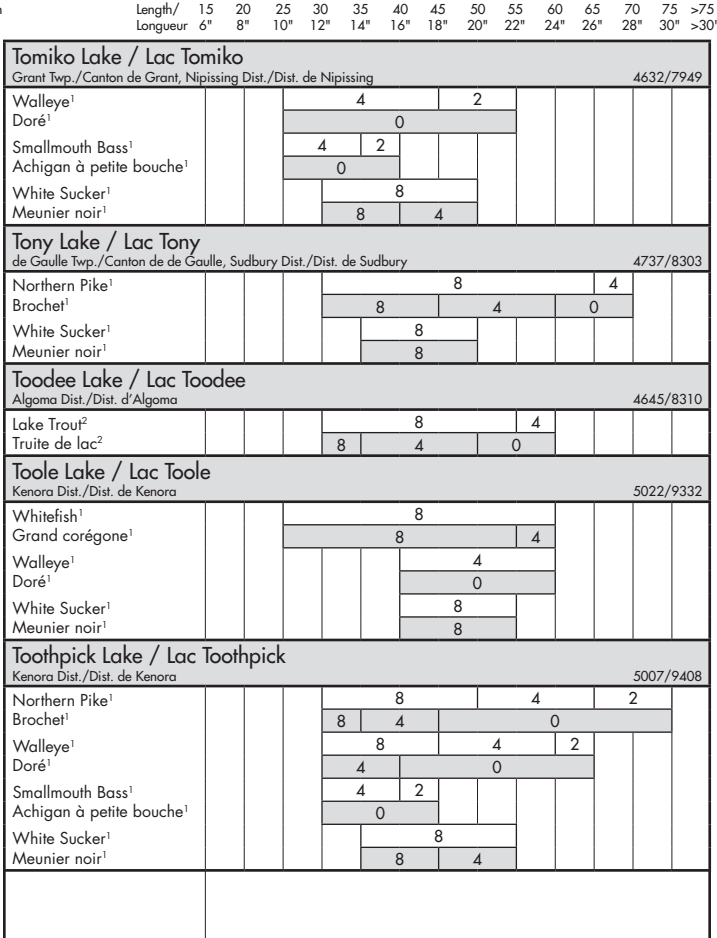
Length/ Longueur
15 6"
20 8"
25 10"
30 12"
35 14"
40 16"
45 18"
50 20"
55 22"
60 24"
65 26"
70 28"
75 30"
>75 cm >30"
Tomiko Lake / Lac Tomiko
Grant Twp./Canton de Grant, Nipissing Dist./Dist. de Nipissing
4632/7949
Walleye1
Doré1
4
2
0
Smallmouth Bass1
Achigan à petite bouche1
4
2
0
White Sucker1
Meunier noir1
8
8
4
Tony Lake / Lac Tony
de Gaulle Twp./Canton de de Gaulle, Sudbury Dist./Dist. de Sudbury
4737/8303
Northern Pike1
Brochet1
8
4
8
4
0
White Sucker1
Meunier noir1
8
8
Toodee Lake / Lac Toodee
Algoma Dist./Dist. d'Algoma
4645/8310
Lake Trout2
Truite de lac2
8
4
8
4
0
Toole Lake / Lac Toole
Kenora Dist./Dist. de Kenora
5022/9332
Whitefish1
Grand corégone1
8
8
4
Walleye1
Doré1
4
0
White Sucker1
Meunier noir1
8
8
Toothpick Lake / Lac Toothpick
Kenora Dist./Dist. de Kenora
5007/9408
Northern Pike1
Brochet1
8
4
2
8
4
0
Walleye1
Doré1
8
4
2
4
0
Smallmouth Bass1
Achigan à petite bouche1
4
2
4
0
White Sucker1
Meunier noir1
8
8
4

Mooneye[1] / Laquaiche argentée[1]
Ling[4] / Lotte[4]

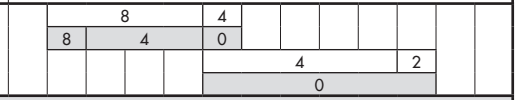

Titmarsh Lake / Lac Titmarsh
Thunder Bay Dist./Dist. de Thunder Bay — 4822/9032

Lake Trout[2] / Truite de lac[2]
Northern Pike[1] / Brochet[1]
Walleye[1] / Doré[1]

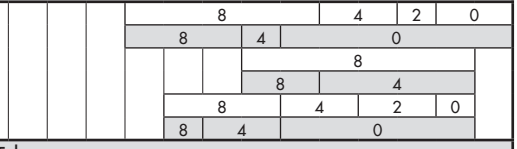

Tobacco Lake / Lac Tobacco
Gordon Twp./Canton de Gordon, Manitoulin Dist./Dist. de Manitoulin — 4551/8227

Walleye[1] / Doré[1]
Smallmouth Bass[2] / Achigan à petite bouche[2]

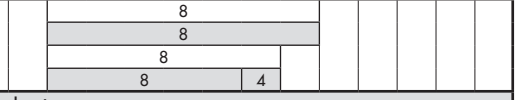

Tocheri Lake / Lac Tocheri
Cholette & Mathews Twps./Cantons de Cholette et de Mathews, Algoma Dist./Dist. d'Algoma — 4903/8509

Northern Pike[5] / Brochet[5]
Walleye[1] / Doré[1]

Tom Lake / Lac Tom
St. John Twp./Canton de St. John, Cochrane Dist./Dist. de Cochrane — 4854/8050

Northern Pike[1] / Brochet[1]



Tom Chief Lake / Lac Tom Chief
McAree Twp./Canton de McAree, Kenora Dist./Dist. de Kenora — 4953/9222

Northern Pike[1] / Brochet[1]

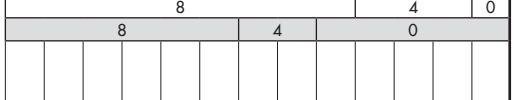

Ling[1] / Lotte[1]
Cisco[1] / Cisco[1]

Torrance Lake / Lac Torrance
Hopkins & Torrance Twps./Cantons de Hopkins et de Torrance, Cochrane Dist./Dist. de Cochrane — 4943/8205

Northern Pike[1] / Brochet[1]
Walleye[1] / Doré[1]

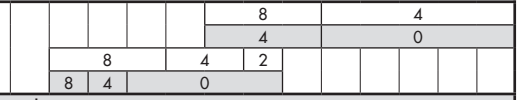

Trapline Lake / Lac Trapline
Kenora Dist./Dist. de Kenora — 5030/9457

Northern Pike[2] / Brochet[2]
Walleye[2] / Doré[2]
White Sucker[2] / Meunier noir[2]
Cisco[1] / Cisco[1]

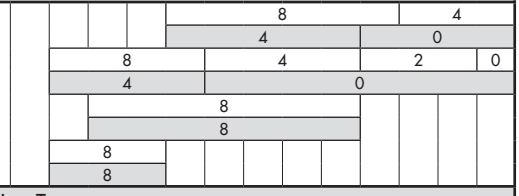

Trapnarrows Lake / Lac Trapnarrows
Thunder Bay Dist./Dist. de Thunder Bay — 4923/8732

Walleye[1] / Doré[1]

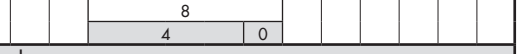

Treeby Lake / Lac Treeby
Rabazo Twp./Canton de Rabazo, Algoma Dist./Dist. d'Algoma — 4752/8451

Lake Trout[2] / Truite de lac[2]

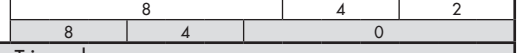

Triangular Lake / Lac Triangular
Kenora & Thunder Bay Dists./Dists. de Kenora et de Thunder Bay — 5129/8758

Walleye[1] / Doré[1]

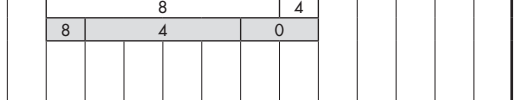

Length/Longueur: 15 6" | 20 8" | 25 10" | 30 12" | 35 14" | 40 16" | 45 18" | 50 20" | 55 22" | 60 24" | 65 26" | 70 28" | 75 30" | >75 cm >30"

General population/population générale
Sensitive population/population sensible – *Women of child-bearing age and children under 15/Les femmes en âge de procréer et les enfants de moins de 15 ans*

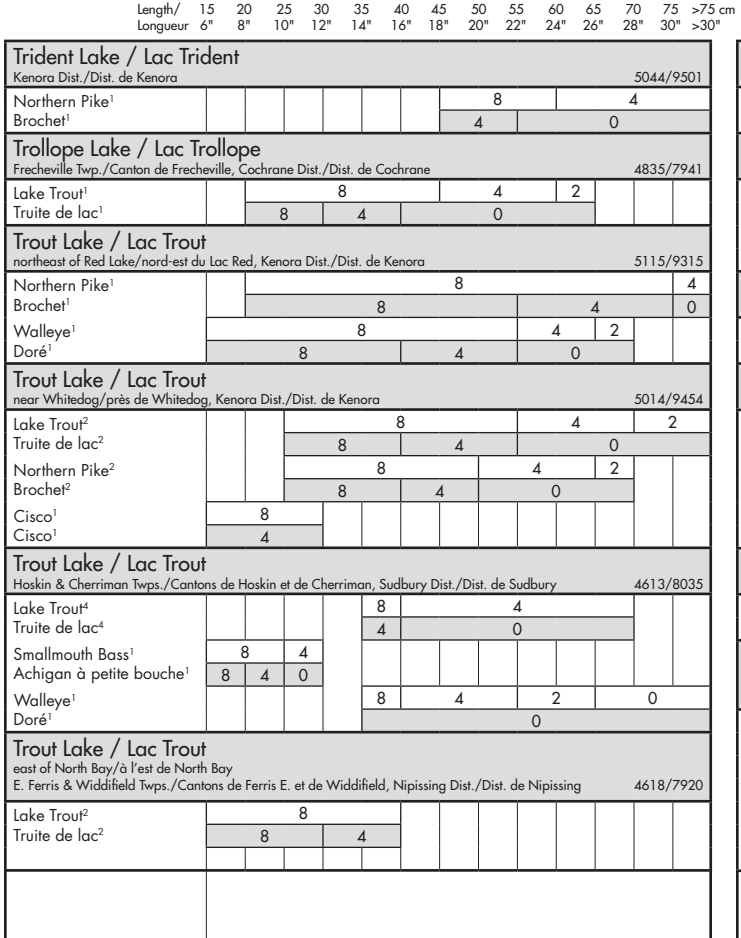
Length/ Longueur
15 6"
20 8"
25 10"
30 12"
35 14"
40 16"
45 18"
50 20"
55 22"
60 24"
65 26"
70 28"
75 30"
>75 cm >30"
Trident Lake / Lac Trident
Kenora Dist./Dist. de Kenora
5044/9501
Northern Pike1
Brochet1
8
4
4
0
Trollope Lake / Lac Trollope
Frecheville Twp./Canton de Frecheville, Cochrane Dist./Dist. de Cochrane
4835/7941
Lake Trout1
Truite de lac1
8
4
8
4
2
0
Trout Lake / Lac Trout
northeast of Red Lake/nord-est du Lac Red, Kenora Dist./Dist. de Kenora
5115/9315
Northern Pike1
Brochet1
8
4
8
4
0
Walleye1
Doré1
8
4
8
4
2
0
Trout Lake / Lac Trout
near Whitedog/près de Whitedog, Kenora Dist./Dist. de Kenora
5014/9454
Lake Trout2
Truite de lac2
8
4
2
8
4
0
Northern Pike2
Brochet2
8
4
8
4
2
0
Cisco1
Cisco1
8
4
Trout Lake / Lac Trout
Hoskin & Cherriman Twps./Cantons de Hoskin et de Cherriman, Sudbury Dist./Dist. de Sudbury
4613/8035
Lake Trout4
Truite de lac4
8
4
4
0
Smallmouth Bass1
Achigan à petite bouche1
8
4
8
4
0
Walleye1
Doré1
8
4
2
0
0
Trout Lake / Lac Trout
east of North Bay/à l'est de North Bay
E. Ferris & Widdifield Twps./Cantons de Ferris E. et de Widdifield, Nipissing Dist./Dist. de Nipissing
4618/7920
Lake Trout2
Truite de lac2
8
8
4
Turtle Lake / Lac Turtle
Rainy River Dist./Dist. de Rainy River
4857/9157
Northern Pike1
Brochet1
8
4
0
Tutu Lake / Lac Tutu
Kenora Dist./Dist. de Kenora
5205/9228
Northern Pike1
Brochet1
8
4
4
0
Walleye1
Doré1
4
0
Tweed Lake / Lac Tweed
Tweed Twp./Canton de Tweed, Cochrane Dist./Dist. de Cochrane
4934/8018
Northern Pike1
Brochet1
8
4
4
0
Two Island Lake / Lac Two Island
Willans Twp./Canton de Willans, Kenora Dist./Dist. de Kenora
5055/9335
Walleye1
Doré1
8
4
8
4
0
Sauger1
Doré noir1
8
8
Whitefish2
Grand corégone2
8
8
Two River Lake / Lac Two River
Kenora Dist./Dist. de Kenora
5352/9127
Walleye1
Doré1
8
4
0
Tyson Lake / Lac Tyson
Sale & Humboldt Twps./Cantons de Sale et de Humboldt
Sudbury & Manitoulin Dists./Dists. de Sudbury et de Manitoulin
4607/8107
Lake Trout2
Truite de lac2
8
4
4
0
Smallmouth Bass2
Achigan à petite bouche2
8
4
8
4
0
Largemouth Bass1
Achigan à grande bouche1
8
4

Trout Lake River / Rivière Trout Lake

Red Lake Dist./Dist. de Red Lake — 5054/9305

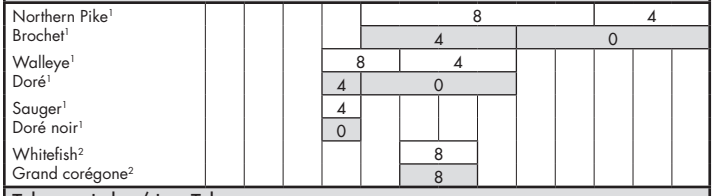

Tukanee Lake / Lac Tukanee

Common Twp./Canton de Common, Algoma Dist./Dist. d'Algoma — 4838/8513

Tunnel Lake / Lac Tunnel

Gould Twp./Canton de Gould, Algoma Dist./Dist. d'Algoma — 4627/8326

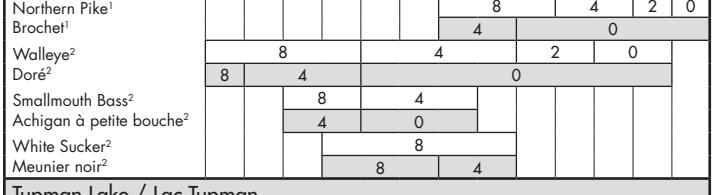

Tupman Lake / Lac Tupman

Rainy River Dist./Dist. de Rainy River — 4855/9304

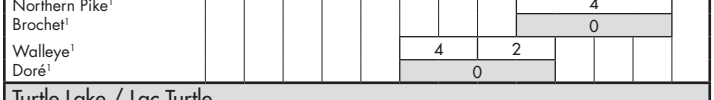

Turtle Lake / Lac Turtle

Mattawa River/Rivière Mattawa
Bonfield & Phelps Twps./Cantons de Bonfield et de Phelps, Nipissing Dist./Dist. de Nipissing — 4618/7910



Umfreville Lake / Lac Umfreville

Kenora Dist./Dist. de Kenora — 5018/9445

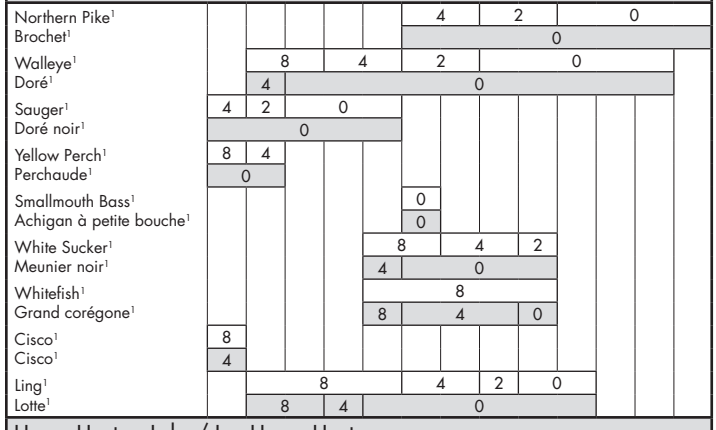

Upper Hunters Lake / Lac Upper Hunters

McTavish Twp./Canton de McTavish, Thunder Bay Dist./Dist. de Thunder Bay — 4842/8844



Upper Kesagami Lake / Lac Upper Kesagami

Cochrane Dist./Dist. de Cochrane — 4940/8017



Upper & Lower Ross Lakes / Lacs Upper Ross et Lower Ross

Thunder Bay Dist./Dist. de Thunder Bay — 4854/8720

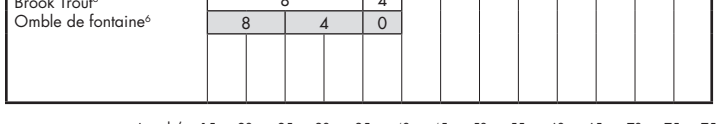

Length/Longueur: 15 6" | 20 8" | 25 10" | 30 12" | 35 14" | 40 16" | 45 18" | 50 20" | 55 22" | 60 24" | 65 26" | 70 28" | 75 30" | >75 cm >30"

Length/Longueur: 15 6" | 20 8" | 25 10" | 30 12" | 35 14" | 40 16" | 45 18" | 50 20" | 55 22" | 60 24" | 65 26" | 70 28" | 75 30" | >75 cm >30"

General population/population générale

Sensitive population/population sensible – *Women of child-bearing age and children under 15/Les femmes en âge de procréer et les enfants de moins de 15 ans*

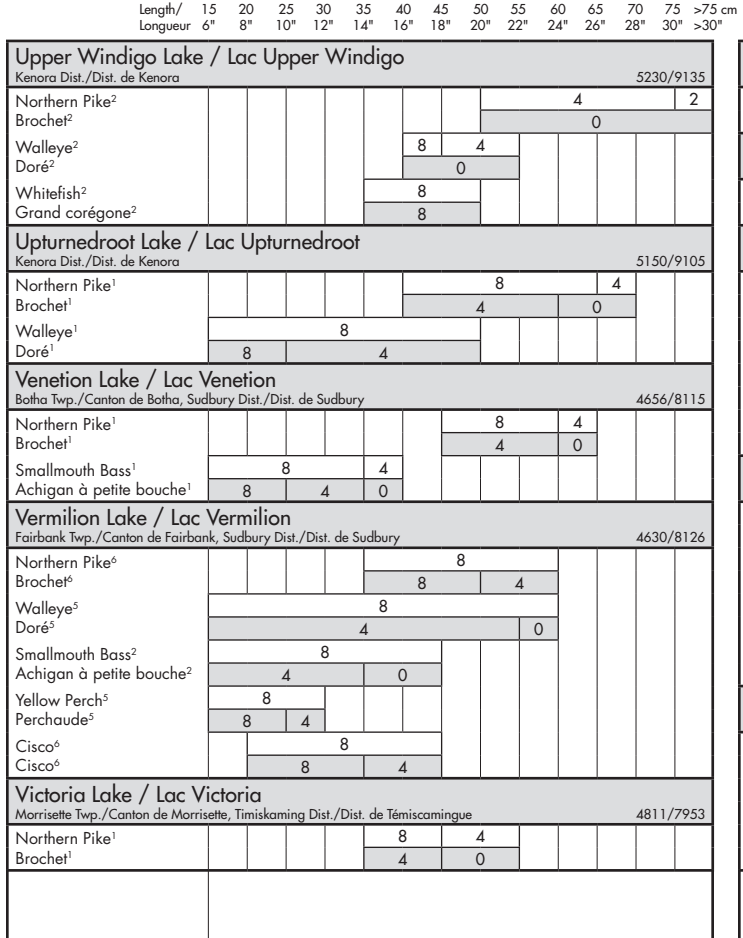
Length/ Longueur
15 6"
20 8"
25 10"
30 12"
35 14"
40 16"
45 18"
50 20"
55 22"
60 24"
65 26"
70 28"
75 30"
>75 cm >30"
Upper Windigo Lake / Lac Upper Windigo
Kenora Dist./Dist. de Kenora
5230/9135
Northern Pike2
Brochet2
Walleye2
Doré2
Whitefish2
Grand corégone2
Upturnedroot Lake / Lac Upturnedroot
Kenora Dist./Dist. de Kenora
5150/9105
Northern Pike1
Brochet1
Walleye1
Doré1
Venetion Lake / Lac Venetion
Botha Twp./Canton de Botha, Sudbury Dist./Dist. de Sudbury
4656/8115
Northern Pike1
Brochet1
Smallmouth Bass1
Achigan à petite bouche1
Vermilion Lake / Lac Vermilion
Fairbank Twp./Canton de Fairbank, Sudbury Dist./Dist. de Sudbury
4630/8126
Northern Pike6
Brochet6
Walleye5
Doré5
Smallmouth Bass2
Achigan à petite bouche2
Yellow Perch5
Perchaude5
Cisco6
Cisco6
Victoria Lake / Lac Victoria
Morrisette Twp./Canton de Morrisette, Timiskaming Dist./Dist. de Témiscamingue
4811/7953
Northern Pike1
Brochet1

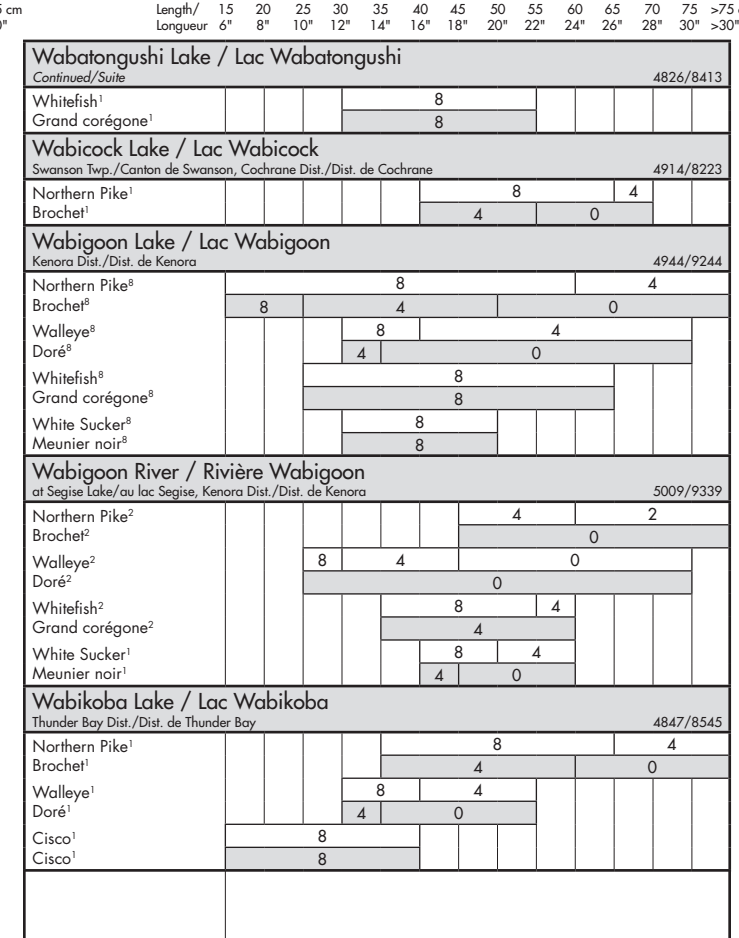
Length/ Longueur
15 6"
20 8"
25 10"
30 12"
35 14"
40 16"
45 18"
50 20"
55 22"
60 24"
65 26"
70 28"
75 30"
>75 cm >30"
Wabatongushi Lake / Lac Wabatongushi
Continued/Suite
4826/8413
Whitefish1
Grand corégone1
Wabicock Lake / Lac Wabicock
Swanson Twp./Canton de Swanson, Cochrane Dist./Dist. de Cochrane
4914/8223
Northern Pike1
Brochet1
Wabigoon Lake / Lac Wabigoon
Kenora Dist./Dist. de Kenora
4944/9244
Northern Pike8
Brochet8
Walleye8
Doré8
Whitefish8
Grand corégone8
White Sucker8
Meunier noir8
Wabigoon River / Rivière Wabigoon
at Segise Lake/au lac Segise, Kenora Dist./Dist. de Kenora
5009/9339
Northern Pike2
Brochet2
Walleye2
Doré2
Whitefish2
Grand corégone2
White Sucker1
Meunier noir1
Wabikoba Lake / Lac Wabikoba
Thunder Bay Dist./Dist. de Thunder Bay
4847/8545
Northern Pike1
Brochet1
Walleye1
Doré1
Cisco1
Cisco1

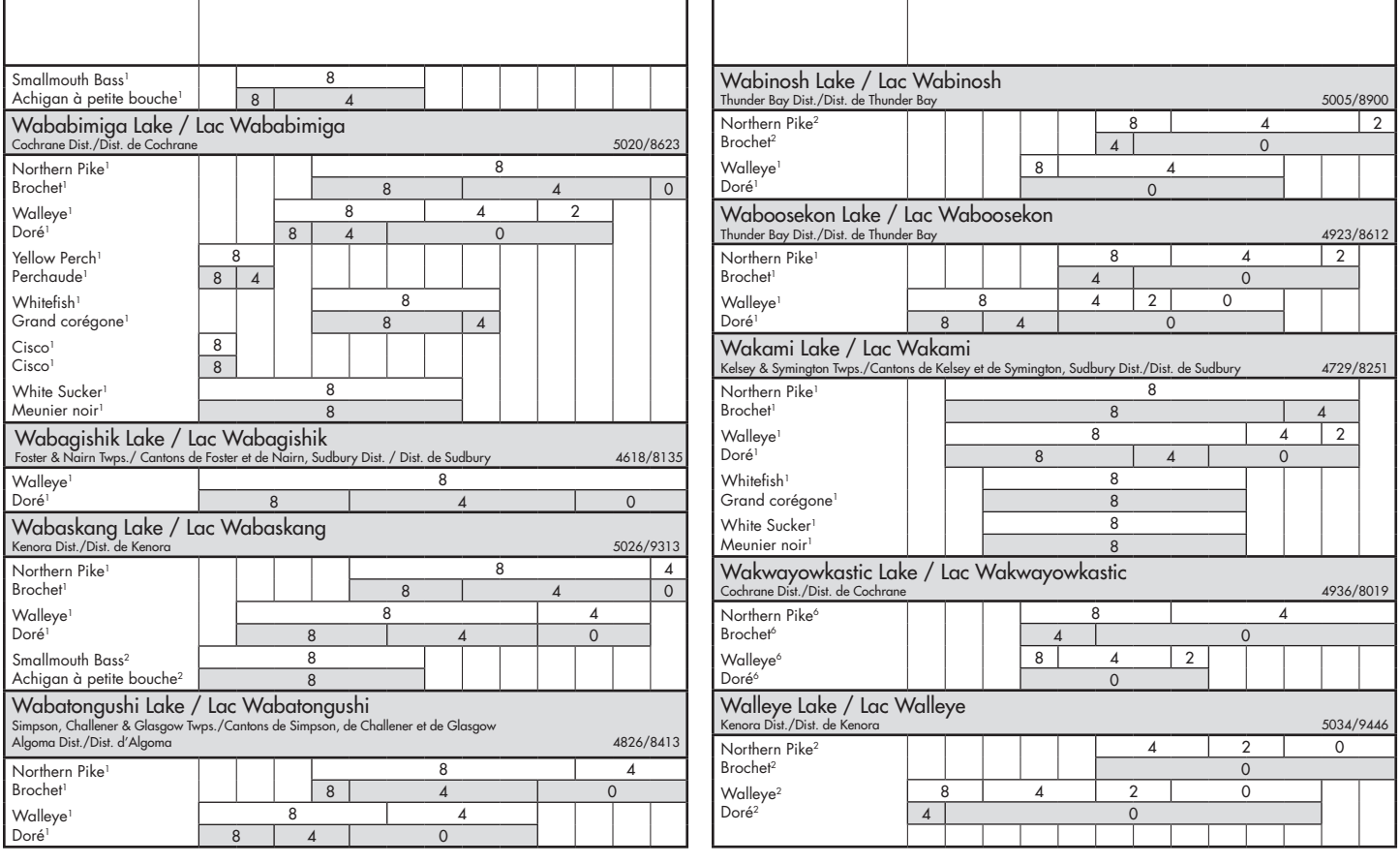

General population/population générale

Sensitive population/population sensible – *Women of child-bearing age and children under 15/Les femmes en âge de procréer et les enfants de moins de 15 ans*

Length/ Longueur: 15 6" | 20 8" | 25 10" | 30 12" | 35 14" | 40 16" | 45 18" | 50 20" | 55 22" | 60 24" | 65 26" | 70 28" | 75 30" | >75 cm >30"

Walleye Lake / Lac Walleye
Continued/Suite — 5034/9446

White Sucker[1]				8				4							
Meunier noir[1]			8		4		0								

Walotka Lake / Lac Walotka
Thunder Bay Dist./Dist. de Thunder Bay — 4902/8904

Lake Trout[2]					8		4	2							
Truite de lac[2]				4		0									

Wanapitei Lake / Lac Wanapitei
Sudbury Dist./Dist. de Sudbury — 4645/8045

Lake Trout[2]				8				4							
Truite de lac[2]				4				0							
Whitefish[2]							8								
Grand corégone[2]							8								
Northern Pike[2]						8									
Brochet[2]						8				4					
Walleye[2]				8											
Doré[2]			8		4										
Ling[2]					8			4				2			
Lotte[2]					4			0							

Wanapitei River / Rivière Wanapitei
Downstream of McVittie Generating Station to Hwy 637/Du pied de la centrale McVittie à l'autoroute 637
Sudbury Dist./Dist. de Sudbury — 4615/8052

Northern Pike[1]					8										
Brochet[1]					8			4							
Walleye[1]			8												
Doré[1]		8		4											
Smallmouth Bass[1]			8												
Achigan à petite bouche[1]		8		4											

Wangoon Lake / Lac Wangoon
Strathearn Twp./Canton de Strathearn, Sudbury Dist./Dist. de Sudbury — 4750/8334

Northern Pike[1]					8							4			
Brochet[1]				8		4				0					
Whitefish[1]				8											
Grand corégone[1]				8											

Wavell Lake / Lac Wavell
Continued/Suite — 5135/9244

Walleye[1]				4		2		0							
Doré[1]				0											

Wawa Lake / Lac Wawa
McMurray Twp./Canton de McMurray, Algoma Dist./Dist. d'Algoma — 4801/8443

Lake Trout[1]							8								
Truite de lac[1]							8				4				

Wawagoshe Lake / Lac Wawagoshe
Ossian Twp./Canton d'Ossian, Timiskaming Dist./Dist. de Témiscamingue — 4812/7936

Northern Pike[1]								8					4	2	
Brochet[1]							8			4			0		
Walleye[1]					8				4						
Doré[1]			8		4			0							
Smallmouth Bass[1]					8		4								
Achigan à petite bouche[1]					4		0								

Wawang Lake / Lac Wawang
Thunder Bay Dist./Dist. de Thunder Bay — 4925/9034

Northern Pike[1]						8								4	
Brochet[1]						8			4					0	
Walleye[1]					8										
Doré[1]				8				4							
White Sucker[1]				8											
Meunier noir[1]				8											

Waweig Lake / Lac Waweig
Thunder Bay Dist./Dist. de Thunder Bay — 5008/8905

Lake Trout[2]									4			2	0		
Truite de lac[2]									0						
Northern Pike[1]									8						
Brochet[1]									4						

Wawiashkashi (Grassy) Lake / Lac Wawiashkashi (Grassy)
McNish & Macbeth Twps./Cantons de McNish et de Macbeth, Sudbury Dist./Dist. de Sudbury — 4648/8020

Northern Pike[1]								8					4		
Brochet[1]							8			4			0		
Yellow Perch[1]				8											
Perchaude[1]	8		4		0										

Wanzatika Lake / Lac Wanzatika
Sweet & Goldwin Twps./Cantons de Sweet et de Goldwin, Cochrane Dist./Dist. de Cochrane — 4957/8305

	15	20	25	30	35	40	45	50	55	60	65	70	75	>75 cm
	6"	8"	10"	12"	14"	16"	18"	20"	22"	24"	26"	28"	30"	>30"
Northern Pike[1] / Brochet[1]							8			4			2	
							4			0				
Walleye[1] / Doré[1]					4		2							
					0									

Wapikaimaski Lake / Lac Wapikaimaski
Thunder Bay Dist./Dist. de Thunder Bay — 5004/9010

	15	20	25	30	35	40	45	50	55	60	65	70	75	>75 cm
	6"	8"	10"	12"	14"	16"	18"	20"	22"	24"	26"	28"	30"	>30"
Northern Pike[2] / Brochet[2]								4						
								0						
Walleye[1] / Doré[1]						4		2		0				
						0								

Wasicho Lake / Lac Wasicho
Newman Twp./Canton de Newman, Cochrane Dist./Dist. de Cochrane — 4926/8011

	15	20	25	30	35	40	45	50	55	60	65	70	75	>75 cm
	6"	8"	10"	12"	14"	16"	18"	20"	22"	24"	26"	28"	30"	>30"
Northern Pike[1] / Brochet[1]								8		4			2	
								4		0				
Walleye[1] / Doré[1]					8		4		2					
					4		0							

Watabeag Lake / Lac Watabeag
Nordica Twp./Canton de Nordica, Timiskaming Dist./Dist. de Témiscamingue — 4814/8033

	15	20	25	30	35	40	45	50	55	60	65	70	75	>75 cm
	6"	8"	10"	12"	14"	16"	18"	20"	22"	24"	26"	28"	30"	>30"
Lake Trout[2] / Truite de lac[2]					8									
					4									
Northern Pike[1] / Brochet[1]							8			4				
							4			0				

Watersnake Lake / Lac Watersnake
Shackleton Twp./Canton de Shackleton, Cochrane Dist./Dist. de Cochrane — 4916/8201

	15	20	25	30	35	40	45	50	55	60	65	70	75	>75 cm
	6"	8"	10"	12"	14"	16"	18"	20"	22"	24"	26"	28"	30"	>30"
Northern Pike[1] / Brochet[1]				8		4				2				
				0										
Walleye[1] / Doré[1]					4	2		0						
					0									

Wavell Lake / Lac Wavell
Kenora Dist./Dist. de Kenora — 5135/9244

	15	20	25	30	35	40	45	50	55	60	65	70	75	>75 cm
	6"	8"	10"	12"	14"	16"	18"	20"	22"	24"	26"	28"	30"	>30"
Northern Pike[1] / Brochet[1]								4						
								0						

Lake Trout[1] / Truite de lac[1]

	15	20	25	30	35	40	45	50	55	60	65	70	75	>75 cm
	6"	8"	10"	12"	14"	16"	18"	20"	22"	24"	26"	28"	30"	>30"
										8			4	
										4			0	

Weagamow Lake / Lac Weagamow
Kenora Dist./Dist. de Kenora — 5253/9122

	15	20	25	30	35	40	45	50	55	60	65	70	75	>75 cm
	6"	8"	10"	12"	14"	16"	18"	20"	22"	24"	26"	28"	30"	>30"
Northern Pike[2] / Brochet[2]								8						
								4						
Walleye[2] / Doré[2]							8		4					
							8	4		0				
Whitefish[2] / Grand corégone[2]							8							
							8							

Weewullee Lake / Lac Weewullee
Thunder Bay Dist./Dist. de Thunder Bay — 5006/8756

	15	20	25	30	35	40	45	50	55	60	65	70	75	>75 cm
	6"	8"	10"	12"	14"	16"	18"	20"	22"	24"	26"	28"	30"	>30"
Brook Trout[2] / Omble de fontaine[2]					8									
					8									

Weikwabinonaw Lake / Lac Weikwabinonaw
Thunder Bay Dist./Dist. de Thunder Bay — 4819/9023

	15	20	25	30	35	40	45	50	55	60	65	70	75	>75 cm
	6"	8"	10"	12"	14"	16"	18"	20"	22"	24"	26"	28"	30"	>30"
Northern Pike[2] / Brochet[2]								8		4				
								4		0				
Walleye[1] / Doré[1]						8		4						
						4		0						

Welcome Lake / Lac Welcome
Stull & Valin Twps./Cantons de Stull et de Valin; Sudbury Dist./Dist. de Sudbury — 4743/8102

	15	20	25	30	35	40	45	50	55	60	65	70	75	>75 cm
	6"	8"	10"	12"	14"	16"	18"	20"	22"	24"	26"	28"	30"	>30"
Lake Trout[2] / Truite de lac[2]							8							
							4							
Northern Pike[1] / Brochet[1]								8						
								4		0				
Walleye[1] / Doré[1]						8			4		2			
						8	4		0					
Smallmouth Bass[1] / Achigan à petite bouche[1]						8		4						
						4		0						

Weller Lake / Lac Weller
Rainy River Dist./Dist. de Rainy River — 4857/8308

	15	20	25	30	35	40	45	50	55	60	65	70	75	>75 cm
	6"	8"	10"	12"	14"	16"	18"	20"	22"	24"	26"	28"	30"	>30"
Northern Pike[1] / Brochet[1]								8		4				
								4		0				

Length/Longueur

General population/population générale

Sensitive population/population sensible – *Women of child-bearing age and children under 15/Les femmes en âge de procréer et les enfants de moins de 15 ans*

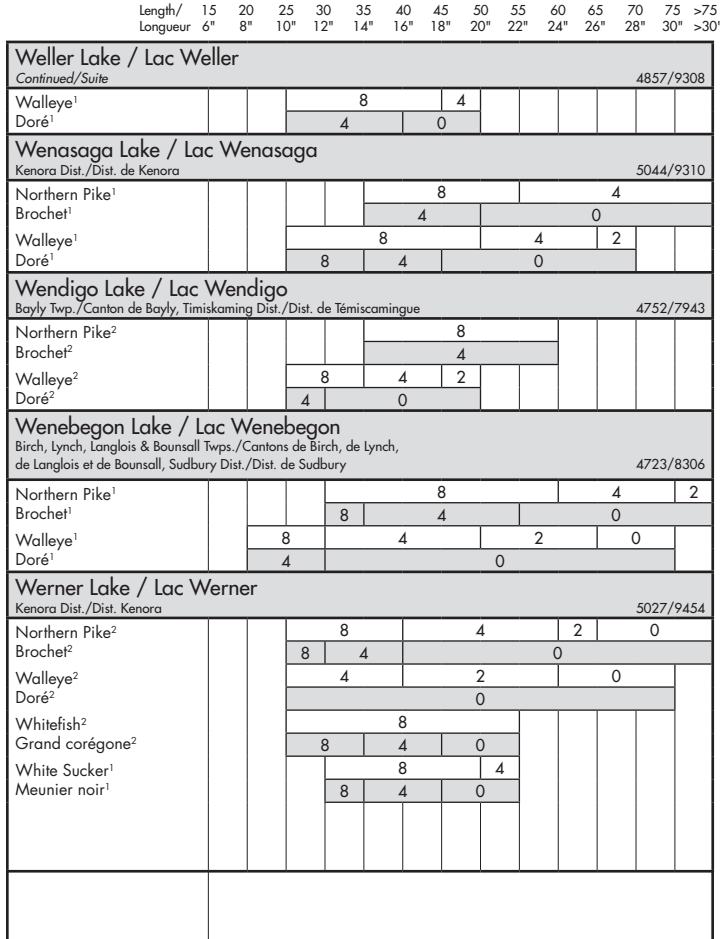
Length/ Longueur
15 6"
20 8"
25 10"
30 12"
35 14"
40 16"
45 18"
50 20"
55 22"
60 24"
65 26"
70 28"
75 30"
>75 cm >30"
Weller Lake / Lac Weller
Continued/Suite
4857/9308
Walleye1 8 4
Doré1 4 0
Wenasaga Lake / Lac Wenasaga
Kenora Dist./Dist. de Kenora
5044/9310
Northern Pike1 8 4
Brochet1 4 0
Walleye1 8 4 2
Doré1 8 4 0
Wendigo Lake / Lac Wendigo
Bayly Twp./Canton de Bayly, Timiskaming Dist./Dist. de Témiscamingue
4752/7943
Northern Pike2 8
Brochet2 4
Walleye2 8 4 2
Doré2 4 0
Wenebegon Lake / Lac Wenebegon
Birch, Lynch, Langlois & Bounsall Twps./Cantons de Birch, de Lynch, de Langlois et de Bounsall, Sudbury Dist./Dist. de Sudbury
4723/8306
Northern Pike1 8 4 2
Brochet1 8 4 0
Walleye1 8 4 2 0
Doré1 4 0
Werner Lake / Lac Werner
Kenora Dist./Dist. Kenora
5027/9454
Northern Pike2 8 4 2 0
Brochet2 8 4 0
Walleye2 4 2 0
Doré2 0
Whitefish2 8
Grand corégone2 8 4 0
White Sucker1 8 4
Meunier noir1 8 4 0

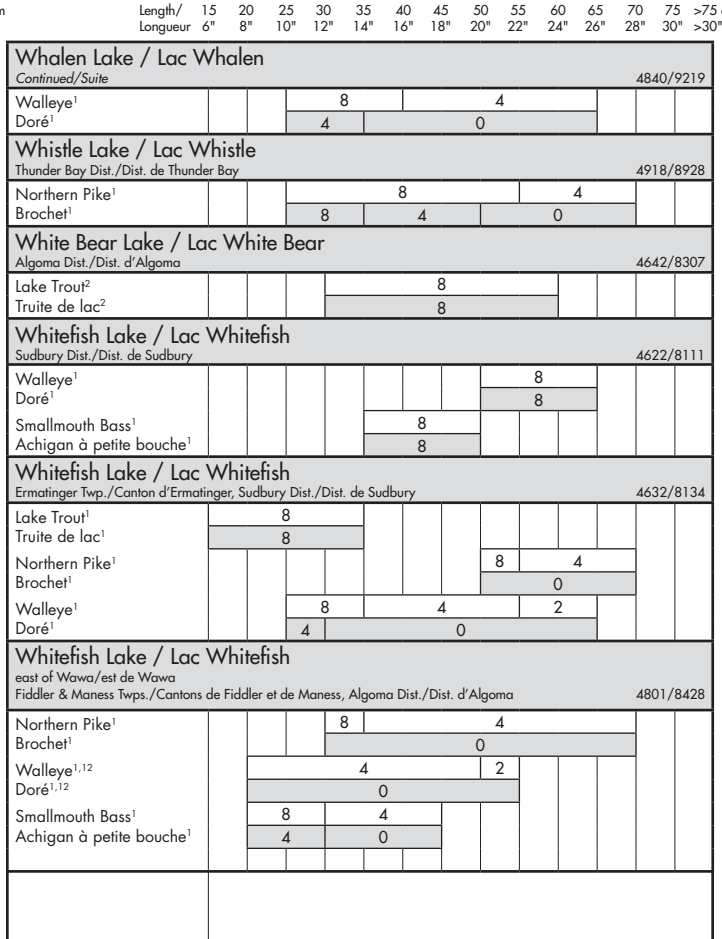
Length/ Longueur
15 6"
20 8"
25 10"
30 12"
35 14"
40 16"
45 18"
50 20"
55 22"
60 24"
65 26"
70 28"
75 30"
>75 cm >30"
Whalen Lake / Lac Whalen
Continued/Suite
4840/9219
Walleye1 8 4
Doré1 4 0
Whistle Lake / Lac Whistle
Thunder Bay Dist./Dist. de Thunder Bay
4918/8928
Northern Pike1 8 4
Brochet1 8 4 0
White Bear Lake / Lac White Bear
Algoma Dist./Dist. d'Algoma
4642/8307
Lake Trout2 8
Truite de lac2 8
Whitefish Lake / Lac Whitefish
Sudbury Dist./Dist. de Sudbury
4622/8111
Walleye1 8
Doré1 8
Smallmouth Bass1 8
Achigan à petite bouche1 8
Whitefish Lake / Lac Whitefish
Ermatinger Twp./Canton d'Ermatinger, Sudbury Dist./Dist. de Sudbury
4632/8134
Lake Trout1 8
Truite de lac1 8
Northern Pike1 8 4
Brochet1 0
Walleye1 8 4 2
Doré1 4 0
Whitefish Lake / Lac Whitefish
east of Wawa/est de Wawa
Fiddler & Maness Twps./Cantons de Fiddler et de Maness, Algoma Dist./Dist. d'Algoma
4801/8428
Northern Pike1 8 4
Brochet1 0
Walleye1,12 4 2
Doré1,12 0
Smallmouth Bass1 8 4
Achigan à petite bouche1 4 0

Weshaygo Lake / Lac Weshaygo

Hutcheon Twp./Canton de Hutcheon, Sudbury Dist./Dist. de Sudbury — 4726/8314

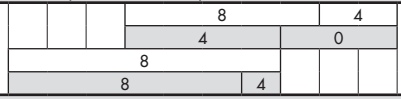

West Kabenung Lake / Lac West Kabenung

Killins & Knicely Twps./Cantons de Killins et de Knicely, Algoma Dist./Dist. d'Algoma — 4816/8503

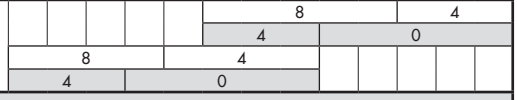

West Lake / Lac West

Studholme Twp./Canton de Studholme, Cochrane Dist./Dist. de Cochrane — 4948/8410

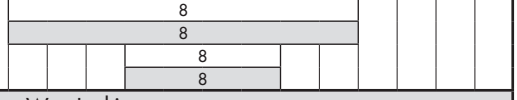

West Larkin Lake / Lac West Larkin

Larkin Twp./Canton de Larkin, Algoma Dist./Dist. d'Algoma — 4905/8446

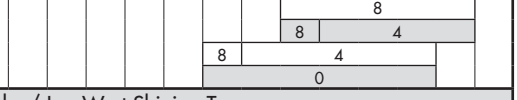

West Shining Tree Lake / Lac West Shining Tree

Churchill & Asquith Twps./Cantons de Churchill et d'Asquith, Sudbury Dist./Dist. de Sudbury — 4735/8117

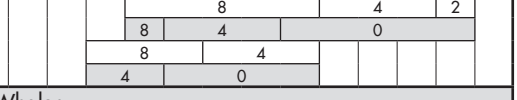

Whalen Lake / Lac Whalen

Rainy River Dist./Dist. de Rainy River — 4840/9219

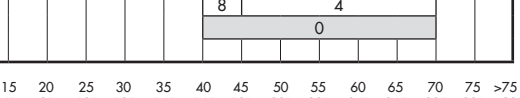

Length/Longueur 15 6" 20 8" 25 10" 30 12" 35 14" 40 16" 45 18" 50 20" 55 22" 60 24" 65 26" 70 28" 75 30" >75 cm >30"

Whitefish Lake / Lac Whitefish

southwest of Thunder Bay/sud-ouest de Thunder Bay
Strange & Lismore Twps./Cantons de Strange et de Lismore, Thunder Bay Dist./Dist. de Thunder Bay — 4813/9000

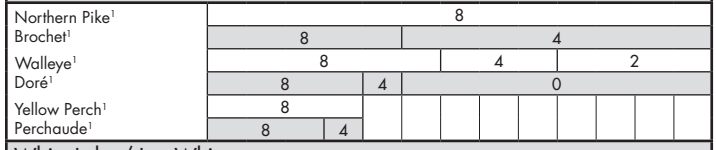

White Lake / Lac White

Thunder Bay Dist./Dist. de Thunder Bay — 4847/8537

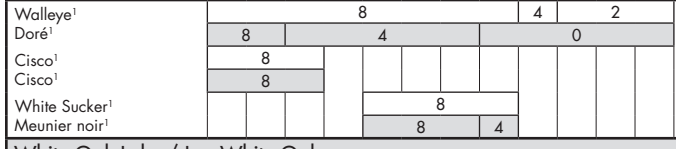

White Oak Lake / Lac White Oak

Tilton Twp./Canton de Tilton, Sudbury Dist./Dist. de Sudbury — 4618/8100

White Otter Lake / Lac White Otter

Kenora Dist./Dist. Kenora — 4907/9152

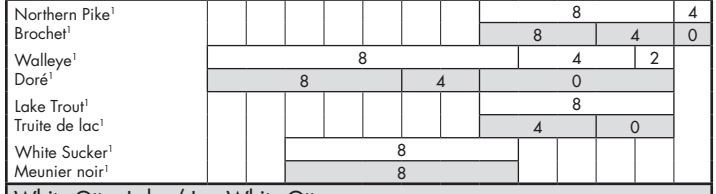

White Otter Lake / Lac White Otter

near Hillsport/près de Hillsport, Thunder Bay Dist./Dist. de Thunder Bay — 4928/8533



Length/Longueur 15 6" 20 8" 25 10" 30 12" 35 14" 40 16" 45 18" 50 20" 55 22" 60 24" 65 26" 70 28" 75 30" >75 cm >30"

General population/population générale
Sensitive population/population sensible – *Women of child-bearing age and children under 15/Les femmes en âge de procréer et les enfants de moins de 15 ans*

Length/ Longueur: 15 6" | 20 8" | 25 10" | 30 12" | 35 14" | 40 16" | 45 18" | 50 20" | 55 22" | 60 24" | 65 26" | 70 28" | 75 30" | >75 cm >30"

White Otter Lake / Lac White Otter
Continued/Suite — 4928/8533

Walleye[1]				8				4					
Doré[1]		8			4			0					

White River / Rivière White
below Umbata Falls/en aval des chutes Umbata, Thunder Bay Dist./Dist. de Thunder Bay — 4832/8608

Northern Pike[1]							8						
Brochet[1]							4						
Walleye[1]					8			4					
Doré[1]					4			0					
Yellow Perch[1]		8											
Perchaude[1]		8	4										
White Sucker[1]							8						
Meunier noir[1]							8	4					

White River / Rivière White
south of Hemlo/sud de Hemlo, Thunder Bay Dist./Dist. de Thunder Bay — 4832/8559

Walleye[1]				8				4					
Doré[1]				4				0					
White Sucker[1]								8					
Meunier noir[1]								4					

White River / Rivière White
below Chicagonce Falls/en aval des chutes Chicagonce, Thunder Bay Dist./Dist. de Thunder Bay — 4836/8553

Walleye[1]				8			4						
Doré[1]			8	4		0							

White River / Rivière White
below White Lake Dam/en aval du barrage du lac White, Thunder Bay Dist./Dist. de Thunder Bay — 4838/8546

Walleye[1]				8		4	2						
Doré[1]			8	4		0							

Whitepine Lake / Lac Whitepine
McLeod Twp./Canton de McLeod, Sudbury Dist./Dist. de Sudbury — 4717/8050

Lake Trout[1]							8						
Truite de lac[1]							8		4				

Whitesand Lake / Lac Whitesand
Killraine Twp./Canton de Killraine, Thunder Bay Dist./Dist. de Thunder Bay — 4851/8724

Lake Trout[6]			8				4					2	
Truite de lac[6]		8	4			0							

Wicksteed Lake / Lac Wicksteed
Continued/Suite — 4646/7940

Yellow Perch[1]		8											
Perchaude[1]		4											
Cisco[1]				8									
Cisco[1]				4									

Wicksteed Lake / Lac Wicksteed
north of Hornepayne/nord de Hornepayne
Wicksteed & Elgie Twps./Cantons de Wicksteed et d'Elgie, Algoma Dist./Dist. d'Algoma — 4919/8447

Northern Pike[1]							8						
Brochet[1]						8		4					
Walleye[1]					8		4						
Doré[1]					4		0						

Wigwascence Lake / Lac Wigwascence
Kenora Dist./Dist. de Kenora — 5227/8924

Northern Pike[1]					8					4	2		
Brochet[1]				8			4		0				
Walleye[1]					8	4							
Doré[1]				4		0							

Wildgoose Lake / Lac Wildgoose
Colter & Lindsley Twps./Cantons de Colter et de Lindsley, Thunder Bay Dist./Dist. de Thunder Bay — 4944/8711

Northern Pike[1]				8									
Brochet[1]				8				4					
Walleye[1]					8						4		
Doré[1]				8			4			0			
Yellow Perch[1]		8											
Perchaude[1]		8	4										
Whitefish[1]			8										
Grand corégone[1]			8										
Cisco[1]			8										
Cisco[1]			8										
White Sucker[1]		8											
Meunier noir[1]		8											

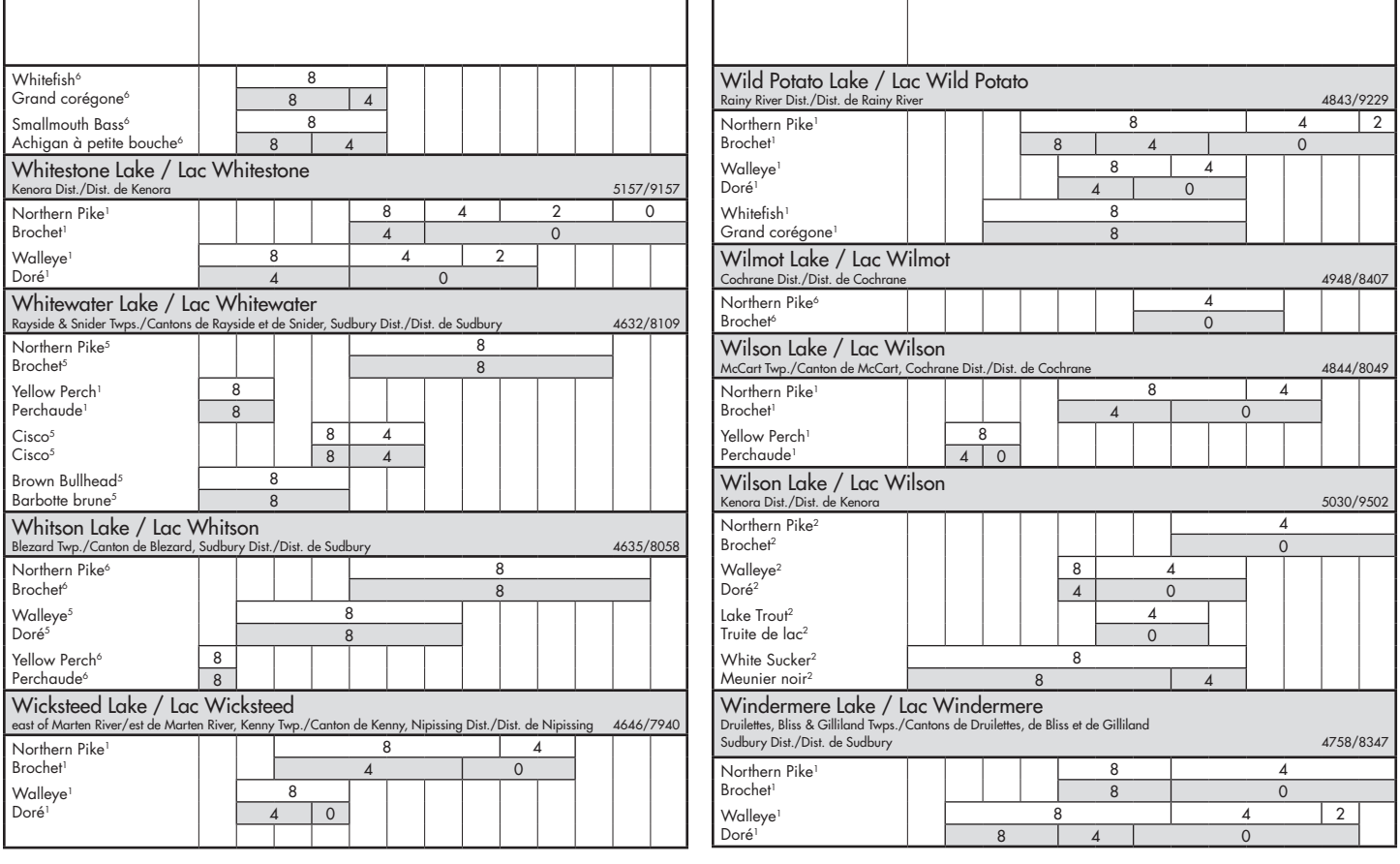

General population/population générale

Sensitive population/population sensible – *Women of child-bearing age and children under 15/Les femmes en âge de procréer et les enfants de moins de 15 ans*

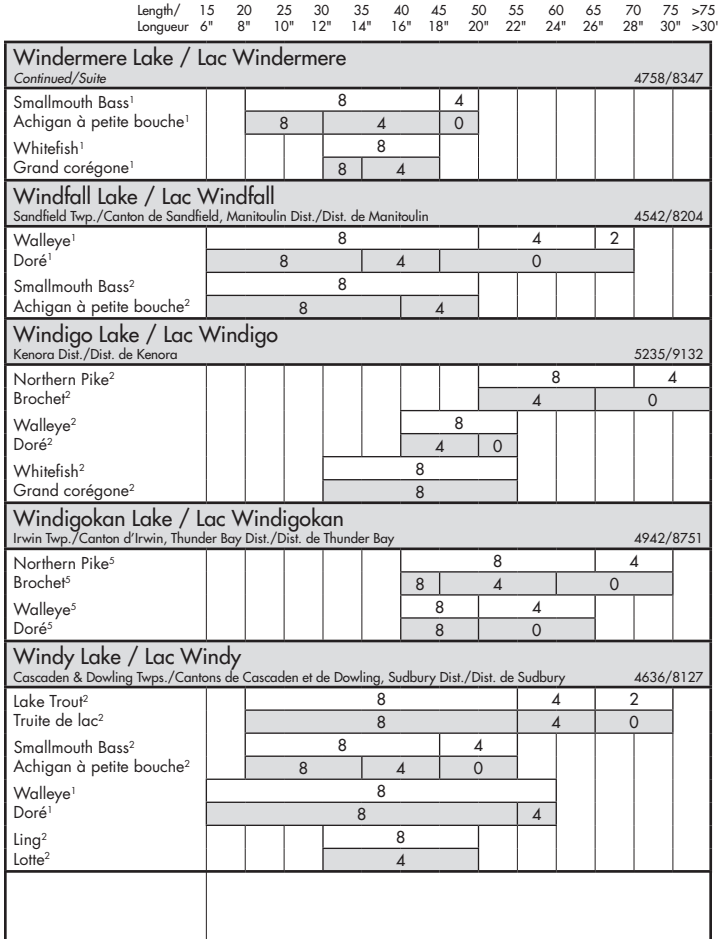
Length/ Longueur
15 6"
20 8"
25 10"
30 12"
35 14"
40 16"
45 18"
50 20"
55 22"
60 24"
65 26"
70 28"
75 30"
>75 cm >30"
Windermere Lake / Lac Windermere
Continued/Suite
4758/8347
Smallmouth Bass1
Achigan à petite bouche1
Whitefish1
Grand corégone1
Windfall Lake / Lac Windfall
Sandfield Twp./Canton de Sandfield, Manitoulin Dist./Dist. de Manitoulin
4542/8204
Walleye1
Doré1
Smallmouth Bass2
Achigan à petite bouche2
Windigo Lake / Lac Windigo
Kenora Dist./Dist. de Kenora
5235/9132
Northern Pike2
Brochet2
Walleye2
Doré2
Whitefish2
Grand corégone2
Windigokan Lake / Lac Windigokan
Irwin Twp./Canton d'Irwin, Thunder Bay Dist./Dist. de Thunder Bay
4942/8751
Northern Pike5
Brochet5
Walleye5
Doré5
Windy Lake / Lac Windy
Cascaden & Dowling Twps./Cantons de Cascaden et de Dowling, Sudbury Dist./Dist. de Sudbury
4636/8127
Lake Trout2
Truite de lac2
Smallmouth Bass2
Achigan à petite bouche2
Walleye1
Doré1
Ling2
Lotte2
Winnipeg River / Rivière Winnipeg
Continued/Suite
4953/9435
Redhorse Sucker1
Suceur rouge1
White Sucker1
Meunier noir1
Winnipeg River / Rivière Winnipeg
Minaki to Whitedog Falls/Minaki aux chutes Whitedog
5004/9448
Northern Pike1
Brochet1
Walleye1
Doré1
Sauger1
Doré noir1
Smallmouth Bass1
Achigan à petite bouche1
Wintering Lake / Lac Wintering
Thunder Bay Dist./Dist. de Thunder Bay
4926/8716
Northern Pike1
Brochet1
Walleye1
Doré1
Yellow Perch1
Perchaude1
Whitefish1
Grand corégone1
Cisco1
Cisco1
White Sucker1
Meunier noir1
Wistiwasing (Wasi) Lake / Lac Wistiwasing (Wasi)
Chisholm Twp./Canton de Chisholm, Nipissing Dist./Dist. de Nipissing
4608/7913
Walleye1
Doré1

Winisk River / Rivière Winisk

mouth/embouchure, Kenora Dist./Dist. de Kenora — 5517/8505

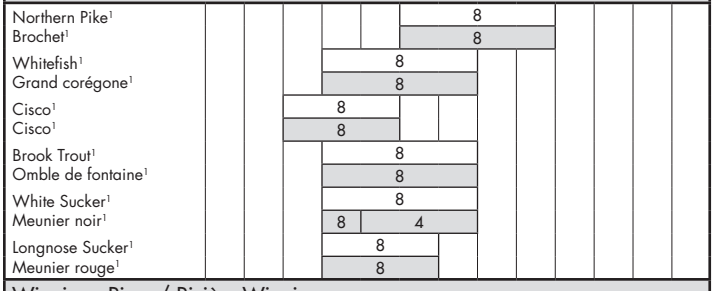

Winnipeg River / Rivière Winnipeg

Kenora to Minaki/Kenora à Minaki — 4953/9435

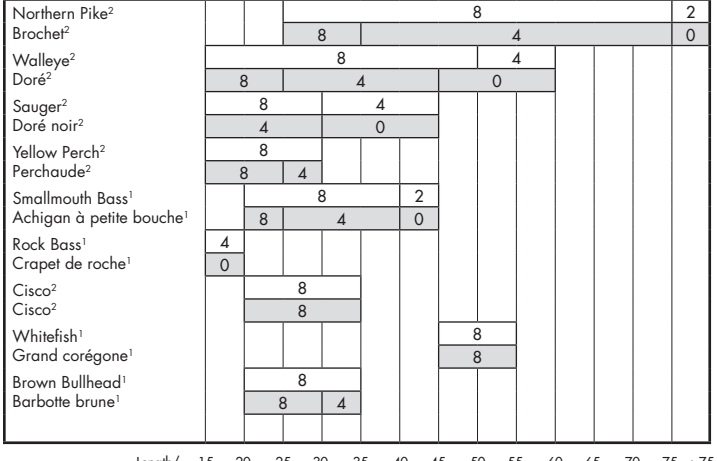

Length/Longueur 15 6" 20 8" 25 10" 30 12" 35 14" 40 16" 45 18" 50 20" 55 22" 60 24" 65 26" 70 28" 75 30" >75 cm >30"

Withers Lake / Lac Withers

Kenora Dist./Dist. de Kenora — 5422/9142

Wizard Lake / Lac Wizard

Jack Twp./Canton de Jack, Sudbury Dist./Dist. de Sudbury — 4744/8146

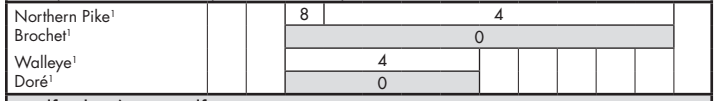

Wolf Lake / Lac Wolf

Potier Twp./Canton de Potier, Sudbury Dist./Dist. de Sudbury — 4738/8159



Wolverine Lake / Lac Wolverine

Hanlan Twp./Canton de Hanlan, Cochrane Dist./Dist. de Cochrane — 4950/8346

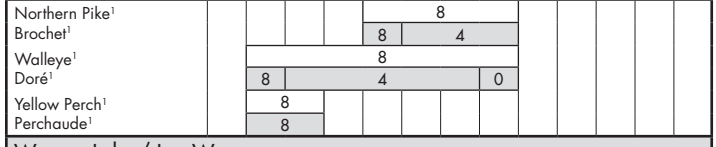

Woman Lake / Lac Woman

Dent & Goodall Twps./Cantons de Dent et de Goodall, Kenora Dist./Dist. de Kenora — 5112/9245

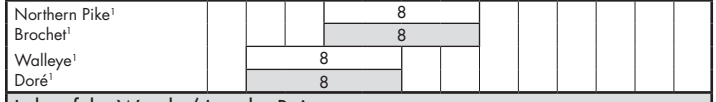

Lake of the Woods / Lac des Bois

Kenora Dist./Dist. de Kenora — 4915/9445

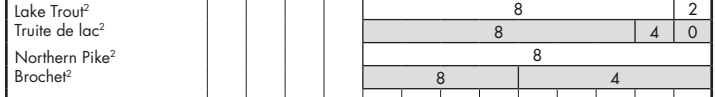

Length/Longueur 15 6" 20 8" 25 10" 30 12" 35 14" 40 16" 45 18" 50 20" 55 22" 60 24" 65 26" 70 28" 75 30" >75 cm >30"

Northern Ontario/Nord de l'Ontario

General population/population générale

Sensitive population/population sensible – *Women of child-bearing age and children under 15/Les femmes en âge de procréer et les enfants de moins de 15 ans*

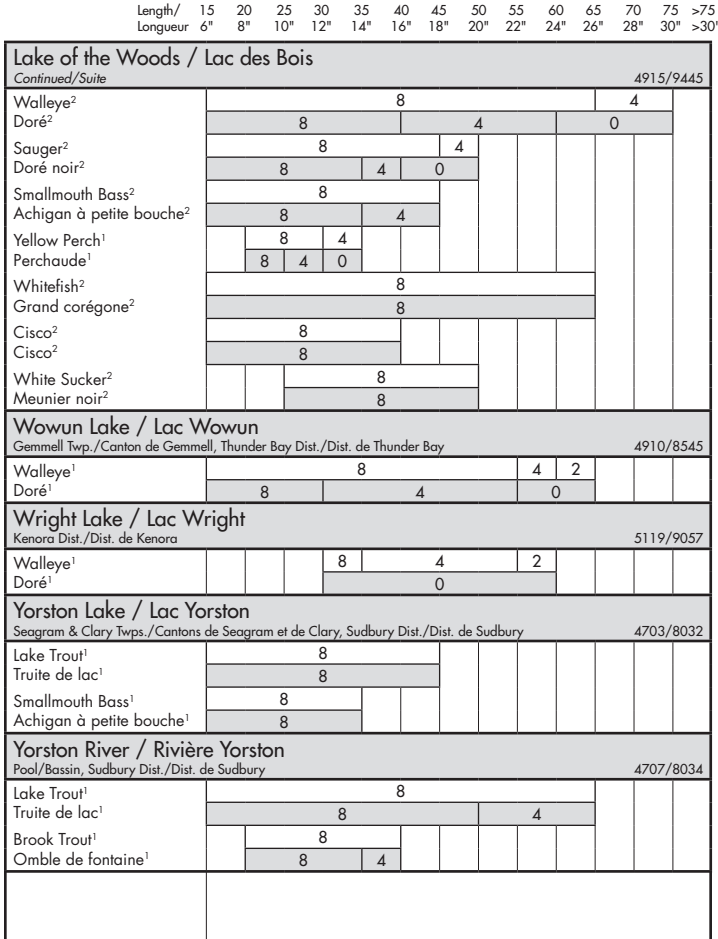
Length/ 15 20 25 30 35 40 45 50 55 60 65 70 75 >75 cm
Longueur 6" 8" 10" 12" 14" 16" 18" 20" 22" 24" 26" 28" 30" >30"
Lake of the Woods / Lac des Bois
Continued/Suite
4915/9445
Walleye2 8 4
Doré2 8 4 0
Sauger2 8 4
Doré noir2 8 4 0
Smallmouth Bass2 8
Achigan à petite bouche2 8 4
Yellow Perch1 8 4
Perchaude1 8 4 0
Whitefish2 8
Grand corégone2 8
Cisco2 8
Cisco2 8
White Sucker2 8
Meunier noir2 8
Wowun Lake / Lac Wowun
Gemmell Twp./Canton de Gemmell, Thunder Bay Dist./Dist. de Thunder Bay
4910/8545
Walleye1 8 4 2
Doré1 8 4 0
Wright Lake / Lac Wright
Kenora Dist./Dist. de Kenora
5119/9057
Walleye1 8 4 2
Doré1 0
Yorston Lake / Lac Yorston
Seagram & Clary Twps./Cantons de Seagram et de Clary, Sudbury Dist./Dist. de Sudbury
4703/8032
Lake Trout1 8
Truite de lac1 8
Smallmouth Bass1 8
Achigan à petite bouche1 8
Yorston River / Rivière Yorston
Pool/Bassin, Sudbury Dist./Dist. de Sudbury
4707/8034
Lake Trout1 8
Truite de lac1 8 4
Brook Trout1 8
Omble de fontaine1 8 4

Zadi Lake / Lac Zadi
Neely Twp./Canton de Neely, Cochrane Dist./Dist. de Cochrane — 4942/8241

Northern Pike[1]						8			4				
Brochet[1]						4		0					
Walleye[1]		8					4		2				
Doré[1]		8	4			0							

Zigzag Lake / Lac Zigzag
Thunder Bay Dist./Dist. de Thunder Bay — 5029/8820

Walleye[1]		8				4							
Doré[1]		4		0									

Zinger Lake / Lac Zinger
Potter Twp./Canton de Potter, Cochrane Dist./Dist. de Cochrane — 4925/8044

Walleye[1]						4	2						
Doré[1]						0							

Zizania Lake / Lac Zizania
Kenora Dist./Dist. de Kenora — 5031/9331

Northern Pike[1]								4					
Brochet[1]								0					
Walleye[1]			8					4		2			
Doré[1]			8	4		0							

Lake 2L (Scolt Lake) / Lac 2L (Lac Scolt)
Timiskaming Dist./Dist. de Témiscamingue — 4800/8102

Yellow Perch[1]	8												
Perchaude[1]	8												

Lake 18L (Trailer Lake) / Lac 18L (Lac Trailer)
Timiskaming Dist./Dist. de Témiscamingue — 4811/8030

Yellow Perch[1]	8												
Perchaude[1]	8												

#625 (Fish) Lake / Lac nº 625 (Fish)
Kenora Dist./Dist. de Kenora — 4945/9348

Lake Trout[2]		8				4							
Truite de lac[2]		8	4			0							
Ling[2]			8										
Lotte[2]			4		0								

Length/ Longueur	15 6"	20 8"	25 10"	30 12"	35 14"	40 16"	45 18"	50 20"	55 22"	60 24"	65 26"	70 28"	75 30"	>75 cm >30"

General population/population générale

Sensitive population/population sensible – *Women of child-bearing age and children under 15/Les femmes en âge de procréer et les enfants de moins de 15 ans*

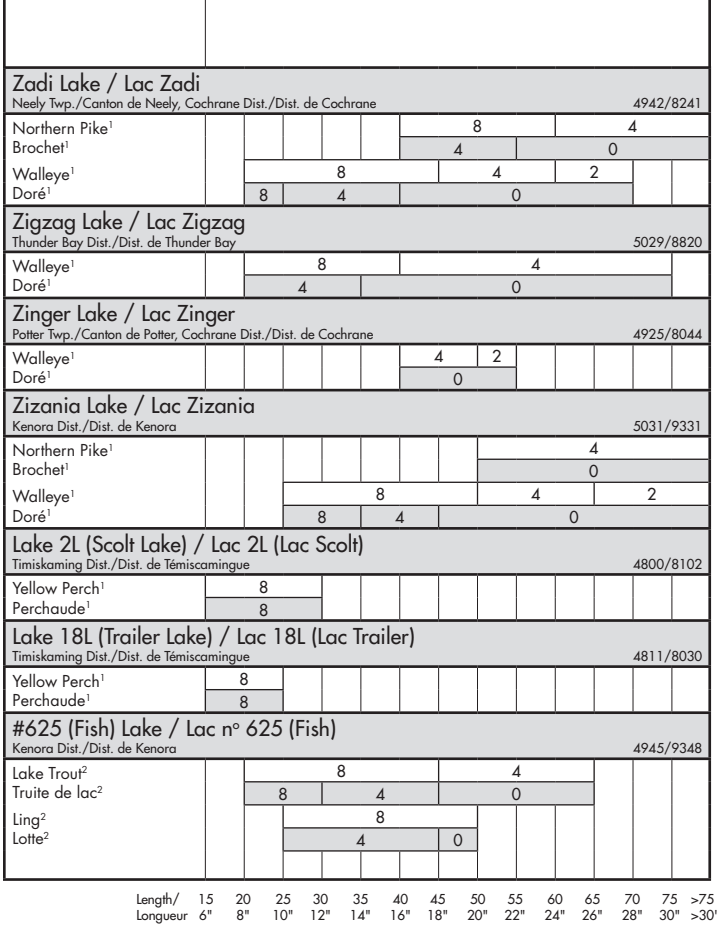

Great Lakes
Grand Lacs

Lake Ontario
Lac Ontario

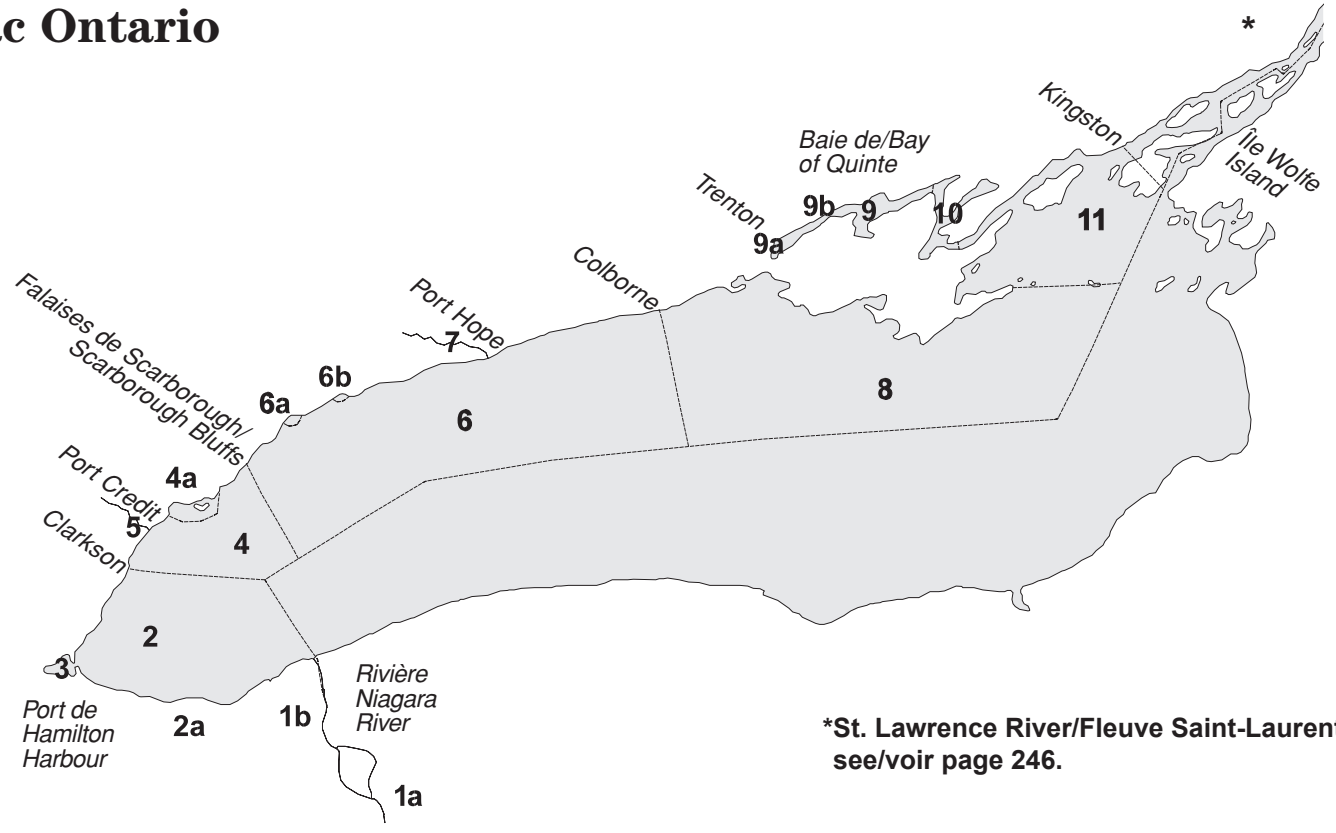

*St. Lawrence River/Fleuve Saint-Laurent – see/voir page 246.

Lake Ontario Block Descriptors

1a. Upper Niagara River – Canadian waters from Fort Erie to above the falls

1b. Lower Niagara River – Canadian waters from below the falls to Lake Ontario

2. Western Lake Ontario – open water from Niagara River to Clarkson Harbour

2a. Jordan Harbour – harbour area

3. Hamilton Harbour – harbour area

4. Toronto Offshore Area – open water from east of Clarkson Harbour to Scarborough Bluffs

4a. Toronto Waterfront Area – nearshore area from the west side of Humber Bay Park to the east side of Ashbridges Bay Park (including Toronto Islands)

5. Credit River – spawning runs from the river mouth to below the Streetsville Dam

6. Northwestern Lake Ontario – from east of Scarborough Bluffs to Colborne

6a. Frenchman Bay – bay area only

6b. Whitby Harbour – harbour area only

7. Ganaraska River – from the river mouth to the Port Hope fish ladder

8. Northeastern Lake Ontario – from east of Colborne to south of the area from Main Duck Island across to Point Traverse

9. Upper Bay of Quinte – open water from Trenton to Deseronto

9a. Upper Bay of Quinte – Trenton Nearshore Area

9b. Upper Bay of Quinte – Belleville Nearshore Area

10. Middle Bay of Quinte – from south of Deseronto to Glenora

11. Lower Bay of Quinte/Eastern Lake Ontario – from east of Glenora to Kingston as well as the open water from north of Main Duck Island to Wolfe Island and from across the Main Duck sill to Point Traverse

Lac Ontario–Blocs descriptifs

1a. Cours supérieur de la rivière Niagara – eaux canadiennes entre Fort Erie et le haut des chutes

1b. Cours inférieur de la rivière Niagara – eaux canadiennes entre le bas des chutes et le lac Ontario

2. Partie ouest du lac Ontario – eaux libres entre la rivière Niagara et le havre Clarkson

2a. Port de Jordan – région du port

3. Port de Hamilton – région du port

4. Zone extracôtière de Toronto – eaux libres entre le havre Clarkson et les falaises de Scarborough

4a. Secteur riverain de Toronto – zone littorale entre le secteur ouest du parc Humber Bay et le secteur est du parc Ashbridges Bay (incluant les îles de Toronto)

5. Rivière Credit – frayères entre l'embouchure de la rivière et le pied du réservoir de Streetsville

6. Partie nord-ouest du lac Ontario – entre l'est des falaises de Scarborough et Colborne

6a. Baie Frenchman – région de la baie uniquement

6b. Port de Whitby – région du port uniquement

7. Rivière Ganaraska – entre l'embouchure de la rivière et l'échelle à poissons de Port Hope

8. Partie nord-est du lac Ontario – entre l'est de Colborne, le sud de l'île Main Duck et Pointe Traverse

9. Partie supérieure de la baie de Quinte – eaux libres entre Trenton et Deseronto

9a. Partie supérieure de la baie de Quinte – Zone littorale de Trenton

9b. Partie supérieure de la baie de Quinte – Zone littorale de Belleville

10. Partie centrale de la baie de Quinte – entre le sud de Deseronto et Glenora

11. Partie inférieure de la baie de Quinte/partie est du lac Ontario – entre Glenora et Kingston, y compris les eaux libres entre la partie nord de l'île Main Duck et l'île Wolfe, et du seuil de l'île Main Duck jusqu'à Pointe Traverse

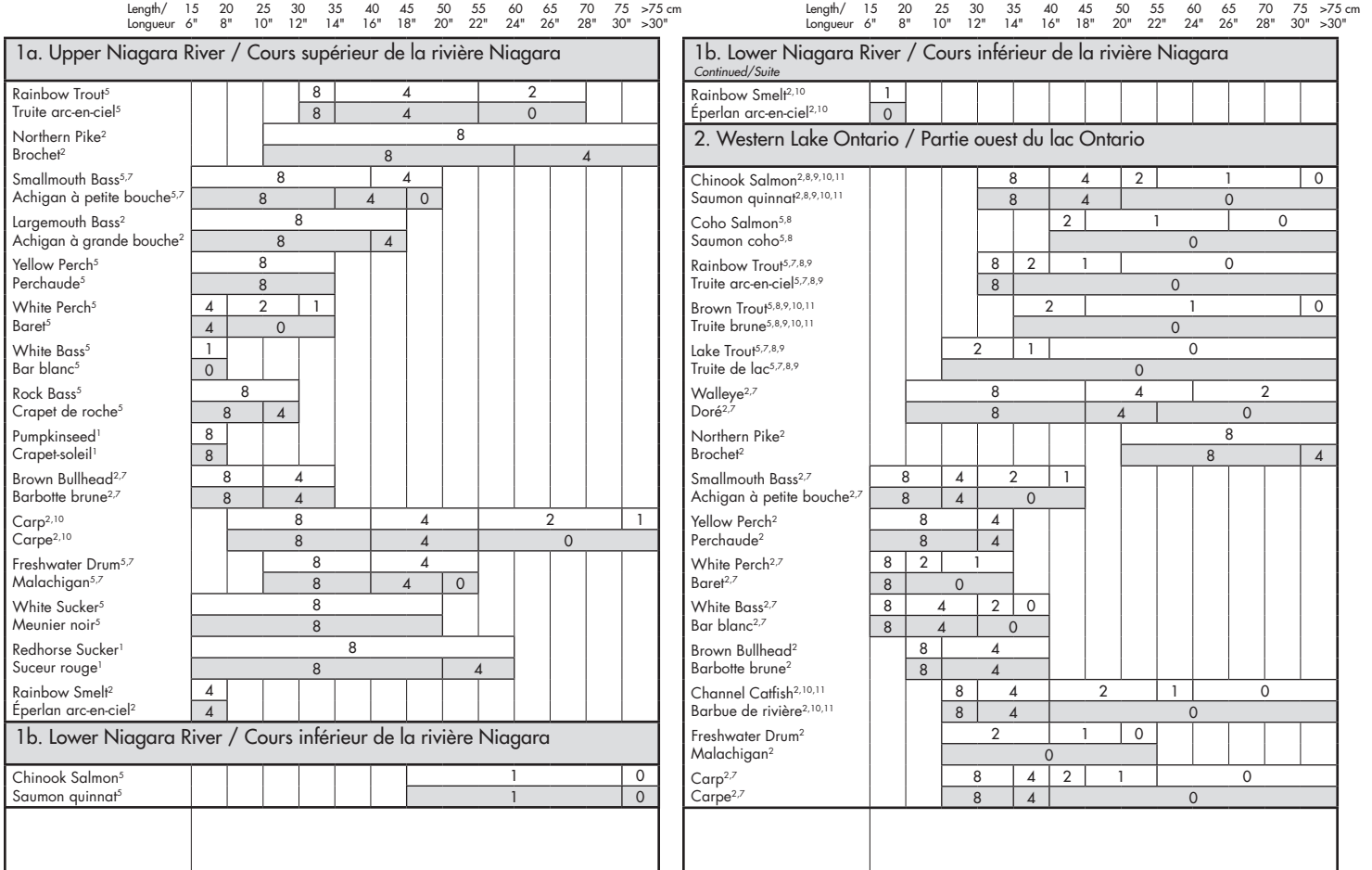
Length/ Longueur
15 6"
20 8"
25 10"
30 12"
35 14"
40 16"
45 18"
50 20"
55 22"
60 24"
65 26"
70 28"
75 30"
>75 cm >30"
1a. Upper Niagara River / Cours supérieur de la rivière Niagara
Rainbow Trout[5]
Truite arc-en-ciel[5]
Northern Pike[2]
Brochet[2]
Smallmouth Bass[5,7]
Achigan à petite bouche[5,7]
Largemouth Bass[2]
Achigan à grande bouche[2]
Yellow Perch[5]
Perchaude[5]
White Perch[5]
Baret[5]
White Bass[5]
Bar blanc[5]
Rock Bass[5]
Crapet de roche[5]
Pumpkinseed[1]
Crapet-soleil[1]
Brown Bullhead[2,7]
Barbotte brune[2,7]
Carp[2,10]
Carpe[2,10]
Freshwater Drum[5,7]
Malachigan[5,7]
White Sucker[5]
Meunier noir[5]
Redhorse Sucker[1]
Suceur rouge[1]
Rainbow Smelt[2]
Éperlan arc-en-ciel[2]
1b. Lower Niagara River / Cours inférieur de la rivière Niagara
Chinook Salmon[5]
Saumon quinnat[5]
1b. Lower Niagara River / Cours inférieur de la rivière Niagara
Continued/Suite
Rainbow Smelt[2,10]
Éperlan arc-en-ciel[2,10]
2. Western Lake Ontario / Partie ouest du lac Ontario
Chinook Salmon[2,8,9,10,11]
Saumon quinnat[2,8,9,10,11]
Coho Salmon[5,8]
Saumon coho[5,8]
Rainbow Trout[5,7,8,9]
Truite arc-en-ciel[5,7,8,9]
Brown Trout[5,8,9,10,11]
Truite brune[5,8,9,10,11]
Lake Trout[5,7,8,9]
Truite de lac[5,7,8,9]
Walleye[2,7]
Doré[2,7]
Northern Pike[2]
Brochet[2]
Smallmouth Bass[2,7]
Achigan à petite bouche[2,7]
Yellow Perch[2]
Perchaude[2]
White Perch[2,7]
Baret[2,7]
White Bass[2,7]
Bar blanc[2,7]
Brown Bullhead[2]
Barbotte brune[2]
Channel Catfish[2,10,11]
Barbue de rivière[2,10,11]
Freshwater Drum[2]
Malachigan[2]
Carp[2,7]
Carpe[2,7]

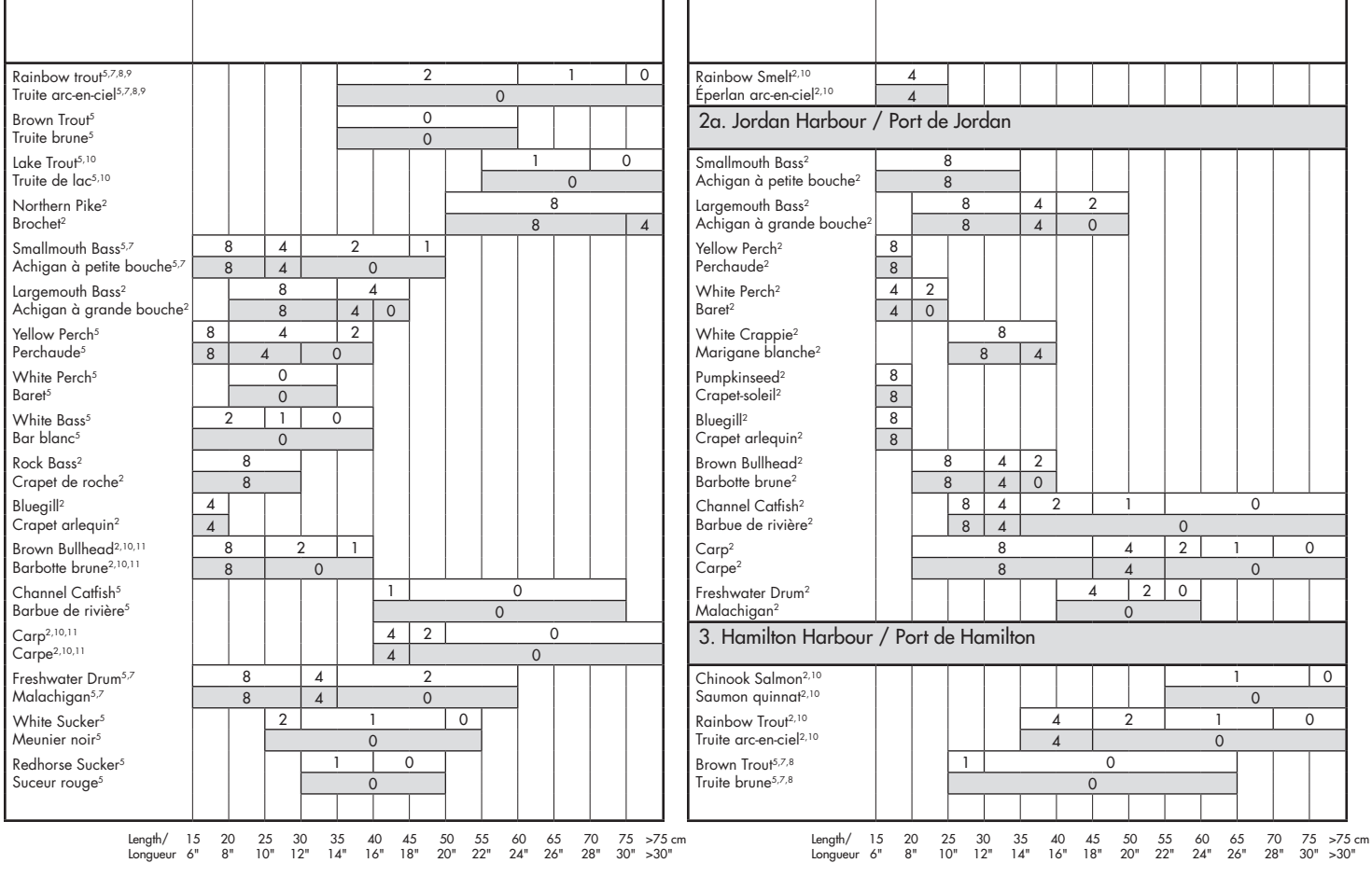

Lake Ontario/Lac Ontario

General population/population générale

Sensitive population/population sensible – *Women of child-bearing age and children under 15/Les femmes en âge de procréer et les enfants de moins de 15 ans*

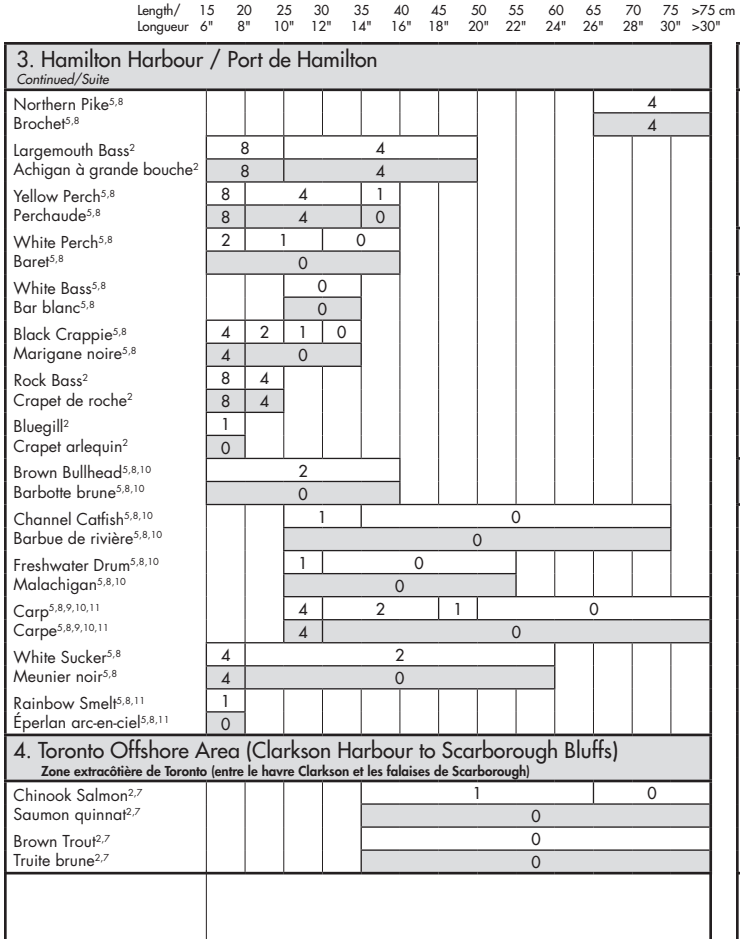
Length/ Longueur
15 6"
20 8"
25 10"
30 12"
35 14"
40 16"
45 18"
50 20"
55 22"
60 24"
65 26"
70 28"
75 30"
>75 cm >30"
3. Hamilton Harbour / Port de Hamilton
Continued/Suite
Northern Pike[5,8] Brochet[5,8] 4 4
Largemouth Bass[2] Achigan à grande bouche[2] 8 8 4 4
Yellow Perch[5,8] Perchaude[5,8] 8 8 4 4 1 0
White Perch[5,8] Baret[5,8] 2 1 0 0
White Bass[5,8] Bar blanc[5,8] 0 0
Black Crappie[5,8] Marigane noire[5,8] 4 4 2 0 1 0
Rock Bass[2] Crapet de roche[2] 8 8 4 4
Bluegill[2] Crapet arlequin[2] 1 0
Brown Bullhead[5,8,10] Barbotte brune[5,8,10] 2 0
Channel Catfish[5,8,10] Barbue de rivière[5,8,10] 1 0 0
Freshwater Drum[5,8,10] Malachigan[5,8,10] 1 0 0
Carp[5,8,9,10,11] Carpe[5,8,9,10,11] 4 2 1 0 4 0
White Sucker[5,8] Meunier noir[5,8] 4 2 4 0
Rainbow Smelt[5,8,11] Éperlan arc-en-ciel[5,8,11] 1 0
4. Toronto Offshore Area (Clarkson Harbour to Scarborough Bluffs)
Zone extracôtière de Toronto (entre le havre Clarkson et les falaises de Scarborough)
Chinook Salmon[2,7] Saumon quinnat[2,7] 1 0 0
Brown Trout[2,7] Truite brune[2,7] 0 0
4a. Toronto Waterfront Area / Secteur riverain de Toronto
Continued/Suite
Carp[5,7,8,9] Carpe[5,7,8,9] 1 0 0
White Sucker[5,8] Meunier noir[5,8] 4 4 2 0 0
Rainbow Smelt[5] Éperlan arc-en-ciel[5] 0 0
5. Credit River / Rivière Credit
(spawning runs/frayères)
Chinook Salmon[5,8,9,10] Saumon quinnat[5,8,9,10] 2 0
Coho Salmon[5,8,9,10] Saumon coho[5,8,9,10] 4 4 2 0 1 0
Rainbow Trout[5,8,9,10] Truite arc-en-ciel[5,8,9,10] 2 0 1 0
Brown Trout[5,8,9,10] Truite brune[5,8,9,10] 8 8 4 4 2 0 1 0
6. Northwestern Lake Ontario / Partie nord-ouest du lac Ontario
Chinook Salmon[2,10,12] Saumon quinnat[2,10,12] 4 4 2 0 1 0
Coho Salmon[2] Saumon coho[2] 0 0
Rainbow Trout[5] Truite arc-en-ciel[5] 4 4 2 0 1 0
Brown Trout[2,7] Truite brune[2,7] 1 0 0
Lake Trout[2,10] Truite de lac[2,10] 1 0 0
Walleye[2] Doré[2] 2 1 0
Smallmouth Bass[2] Achigan à petite bouche[2] 8 8 4 4 2 0 1
Yellow Perch[2] Perchaude[2] 8 8

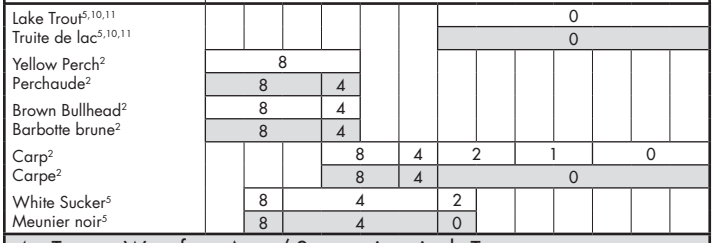

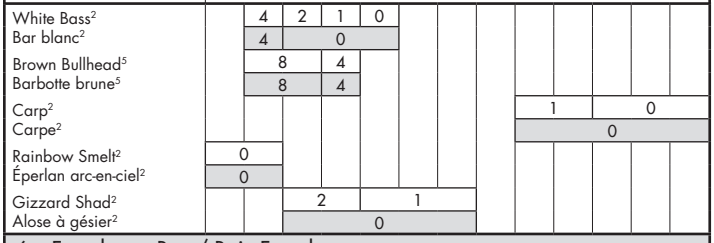

4a. Toronto Waterfront Area / Secteur riverain de Toronto

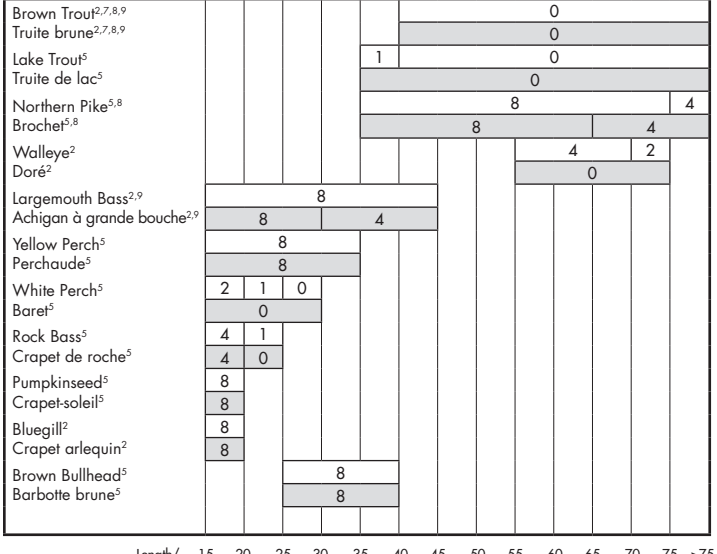

6a. Frenchman Bay / Baie Frenchman

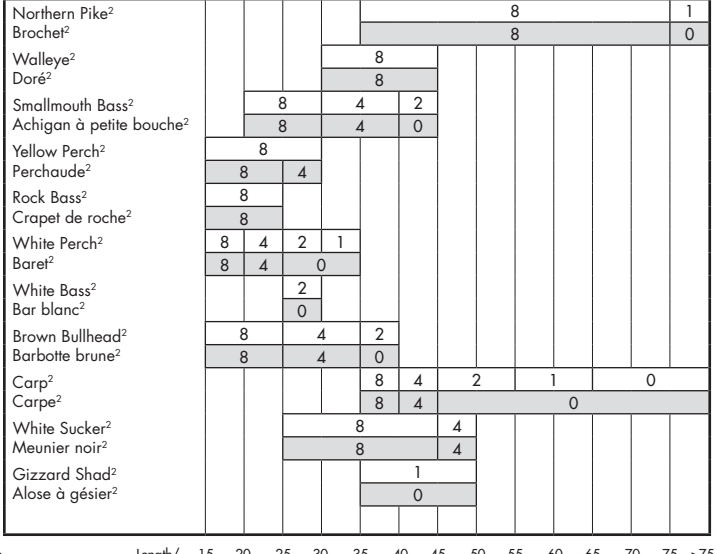

Length/ Longueur 15 6" 20 8" 25 10" 30 12" 35 14" 40 16" 45 18" 50 20" 55 22" 60 24" 65 26" 70 28" 75 30" >75 cm >30"

Length/ Longueur 15 6" 20 8" 25 10" 30 12" 35 14" 40 16" 45 18" 50 20" 55 22" 60 24" 65 26" 70 28" 75 30" >75 cm >30"

General population/population générale

Sensitive population/population sensible – *Women of child-bearing age and children under 15/Les femmes en âge de procréer et les enfants de moins de 15 ans*

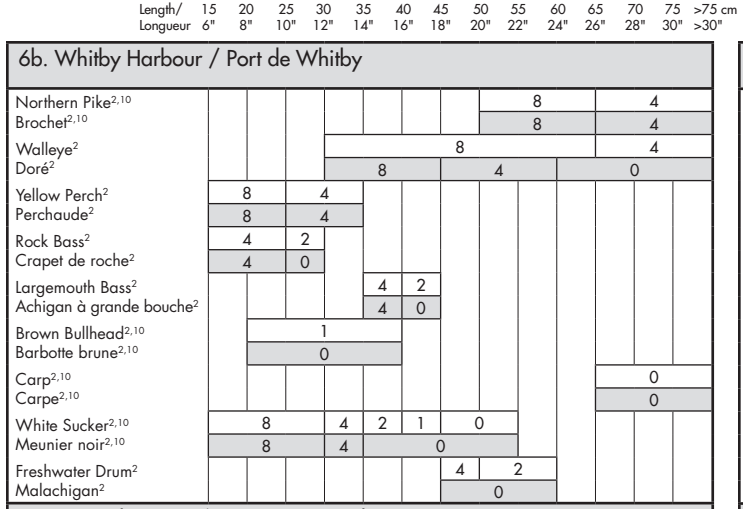
Length/ Longueur
15 6"
20 8"
25 10"
30 12"
35 14"
40 16"
45 18"
50 20"
55 22"
60 24"
65 26"
70 28"
75 30"
>75 cm >30"
6b. Whitby Harbour / Port de Whitby
Northern Pike[2,10]
Brochet[2,10]
8
4
8
4
Walleye[2]
Doré[2]
8
4
8
4
0
Yellow Perch[2]
Perchaude[2]
8
4
8
4
Rock Bass[2]
Crapet de roche[2]
4
2
4
0
Largemouth Bass[2]
Achigan à grande bouche[2]
4
2
4
0
Brown Bullhead[2,10]
Barbotte brune[2,10]
1
0
Carp[2,10]
Carpe[2,10]
0
0
White Sucker[2,10]
Meunier noir[2,10]
8
4
2
1
0
8
4
0
Freshwater Drum[2]
Malachigan[2]
4
2
0
7. Ganaraska River / Rivière Ganaraska
(spawning runs/frayères)
Rainbow Trout[5,8,9,10]
Truite arc-en-ciel[5,8,9,10]
4
2
1
0
4
0
Brown Trout[5,7,8,9]
Truite brune[5,7,8,9]
2
1
0
0
Lake Trout[2,7,8,9]
Truite de lac[2,7,8,9]
1
0
0
Coho Salmon[2,8,9]
Saumon coho[2,8,9]
1
0
Chinook Salmon[2,7,8,9]
Saumon quinnat[2,7,8,9]
1
0
8. Northeastern Lake Ontario / Partie nord-est du lac Ontario
Chinook Salmon[2,8,9,10,12]
Saumon quinnat[2,8,9,10,12]
8
4
2
1
0
8
4
0

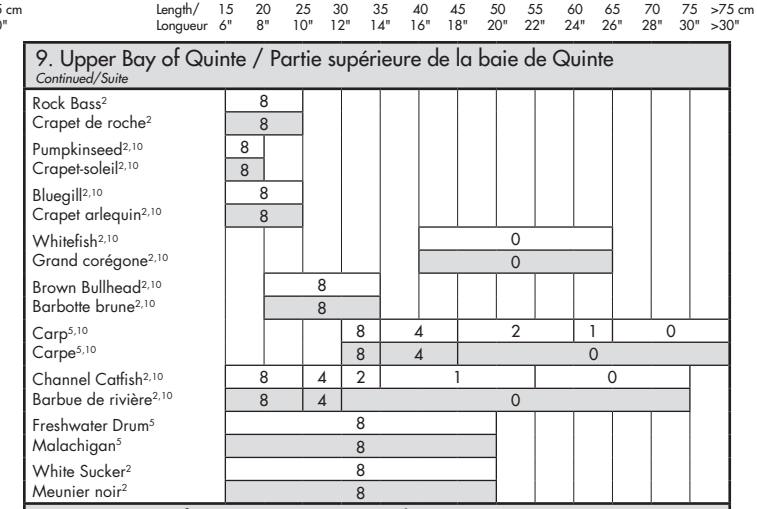
Length/ Longueur
15 6"
20 8"
25 10"
30 12"
35 14"
40 16"
45 18"
50 20"
55 22"
60 24"
65 26"
70 28"
75 30"
>75 cm >30"
9. Upper Bay of Quinte / Partie supérieure de la baie de Quinte
Continued/Suite
Rock Bass[2]
Crapet de roche[2]
8
8
Pumpkinseed[2,10]
Crapet-soleil[2,10]
8
8
Bluegill[2,10]
Crapet arlequin[2,10]
8
8
Whitefish[2,10]
Grand corégone[2,10]
0
0
Brown Bullhead[2,10]
Barbotte brune[2,10]
8
8
Carp[5,10]
Carpe[5,10]
8
4
2
1
0
8
4
0
Channel Catfish[2,10]
Barbue de rivière[2,10]
8
4
2
1
0
8
4
0
Freshwater Drum[5]
Malachigan[5]
8
8
White Sucker[2]
Meunier noir[2]
8
8
9a. Upper Bay of Quinte – Trenton Nearshore Area
Partie supérieure de la baie de Quinte – Zone littorale de Trenton
Yellow Perch[10]
Perchaude[10]
8
8
Brown Bullhead[10]
Barbotte brune[10]
4
2
4
0
9b. Upper Bay of Quinte – Belleville Nearshore Area
Partie supérieure de la baie de Quinte – Zone littorale de Belleville
Yellow Perch[10]
Perchaude[10]
4
4
Brown Bullhead[10]
Barbotte brune[10]
2
1
0
10. Middle Bay of Quinte / Partie centrale de la baie de Quinte
Chinook Salmon[2,10]
Saumon quinnat[2,10]
0
0

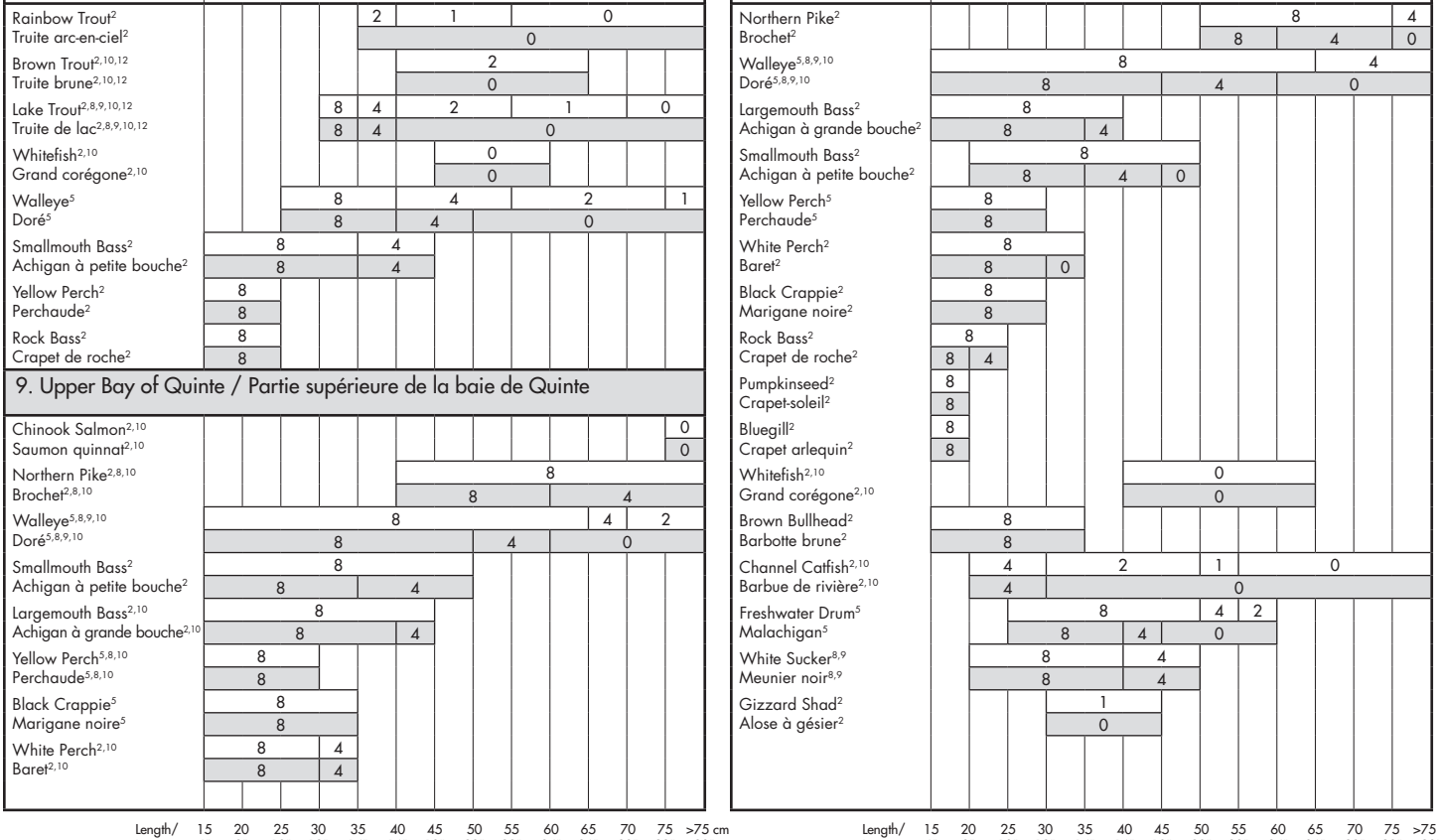

General population/population générale

Sensitive population/population sensible – *Women of child-bearing age and children under 15/Les femmes en âge de procréer et les enfants de moins de 15 ans*

11. Lower Bay of Quinte – Eastern Lake Ontario
Partie inférieure de la baie de Quinte – partie est du lac Ontario

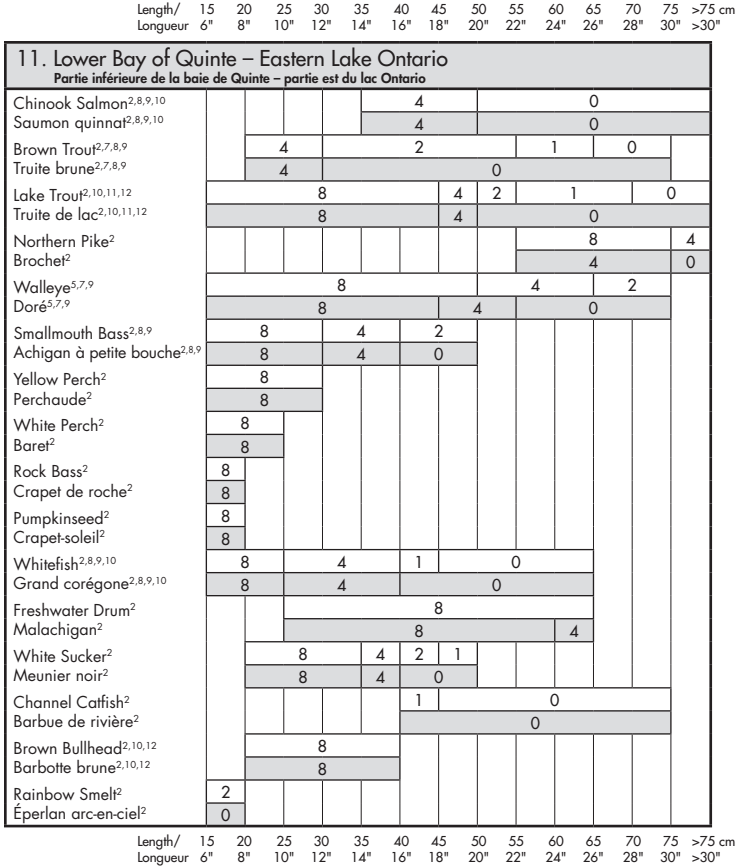

General population/population générale

Sensitive population/population sensible – *Women of child-bearing age and children under 15/Les femmes en âge de procréer et les enfants de moins de 15 ans*

St. Lawrence River
Fleuve Saint-Laurent

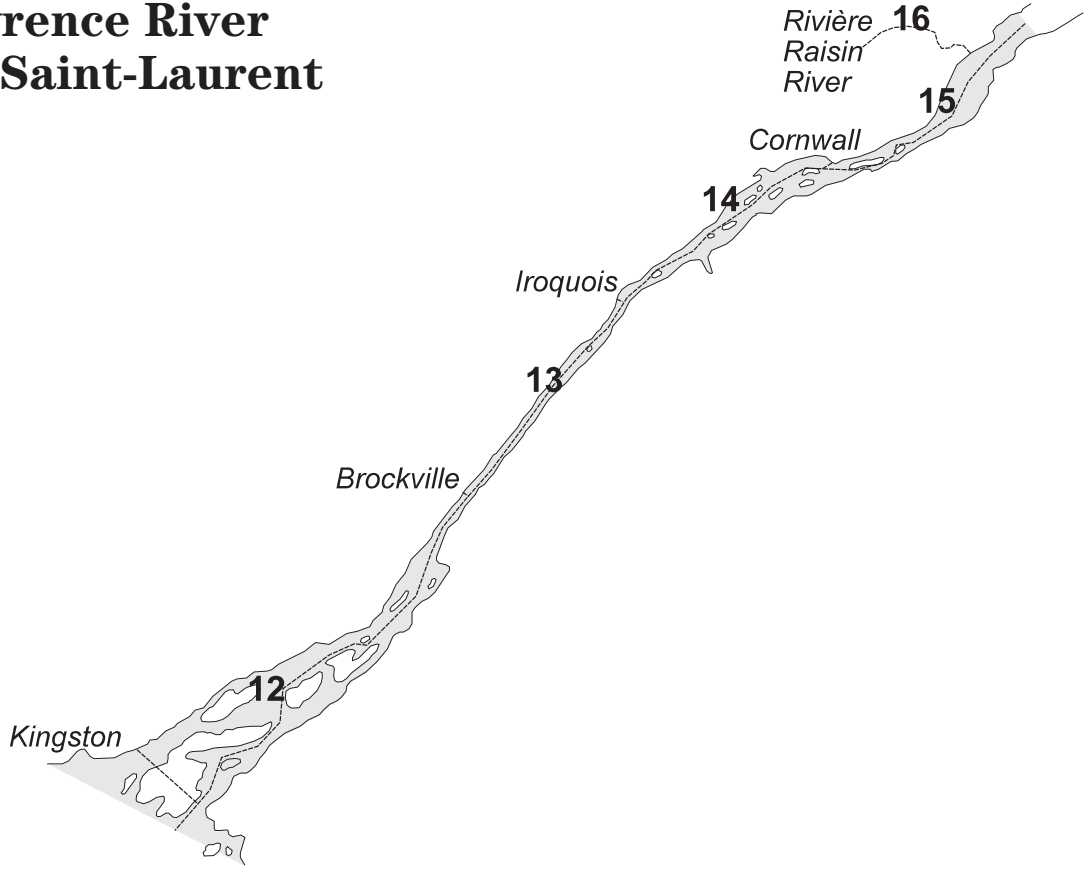

St. Lawrence River Block Descriptors

12. **Thousand Islands area** – St. Lawrence River from east of Kingston to Brockville
13. **Middle Corridor** – St. Lawrence River from east of Brockville to Iroquois
14. **Lake St. Lawrence** – St. Lawrence River from east of Iroquois to the Moses Saunders Dam
15. **Lake St. Francis** – St. Lawrence River from downstream of the Moses Saunders Dam to Quebec border
16. **Raisin River** – spawning run in the river including offshore area to 10 metre depth

Fleuve Saint-Laurent–Blocs descriptifs

12. **Environs des Mille-Îles** – Fleuve Saint-Laurent entre l'est de Kingston et Brockville
13. **Cours moyen** – Fleuve Saint-Laurent entre l'est de Brockville et Iroquois
14. **Lac St. Lawrence** – Fleuve Saint-Laurent entre l'est d'Iroquois et le barrage Moses-Saunders
15. **Lac Saint-François** – Fleuve Saint-Laurent entre l'est le pied du barrage Moses-Saunders et la frontière du Québec
16. **Rivière Raisin** – frayères de la rivière et au large jusqu'à 10 mètres de profondeur

12. Thousand Islands area / Environs des Milles Îles



13. Middle Corridor / Cours moyen

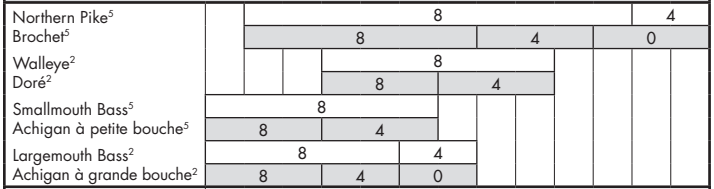

14. Lake St. Lawrence / Lac St. Lawrence

Continued/Suite

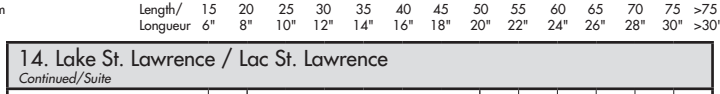

15. Lake St. Francis / Lac Saint-François

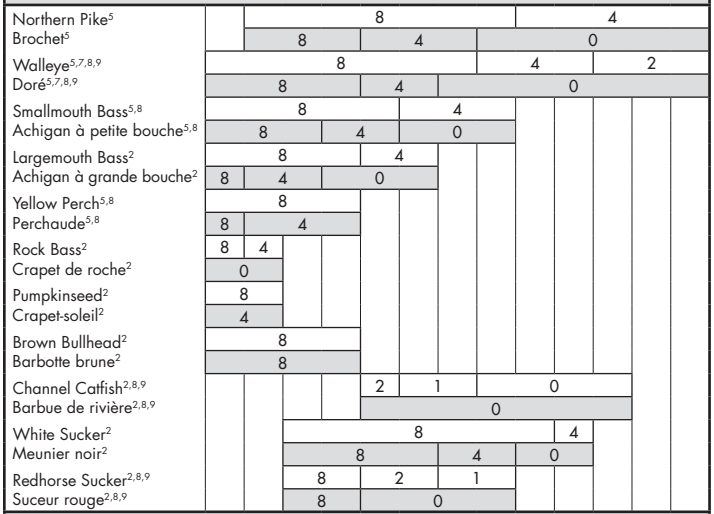

16. Lake St. Francis at Raisin River (spawning run)

Lac Saint-François, à l'embouchure de la rivière Raisin (frayères)

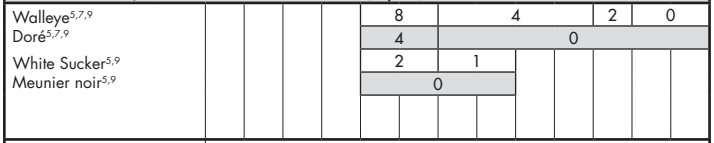

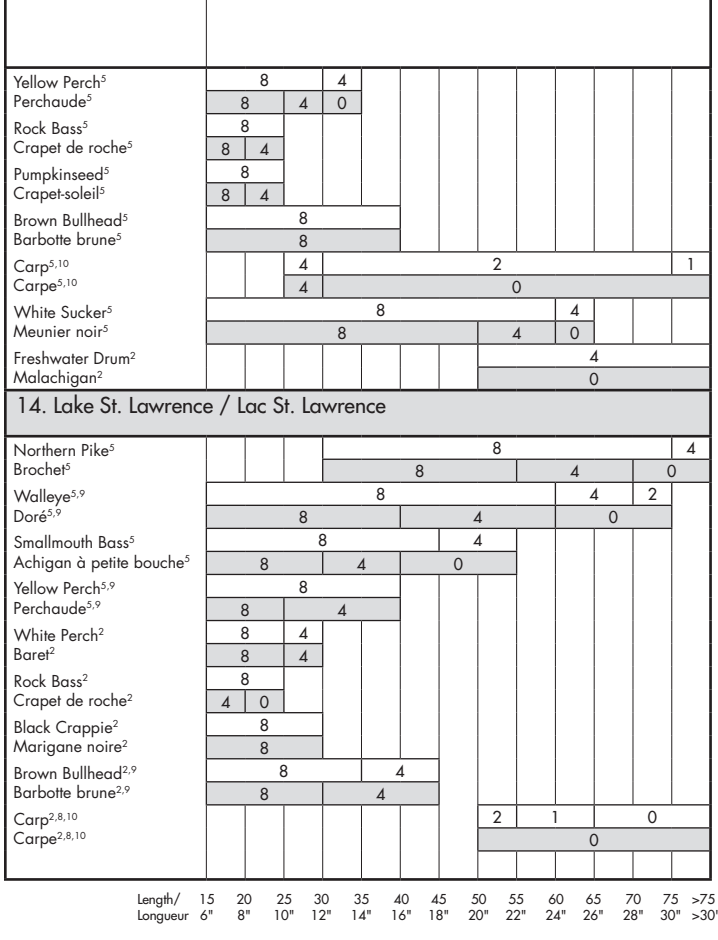

St. Lawrence River/Fleuve Saint-Laurent

General population/population générale

Sensitive population/population sensible – *Women of child-bearing age and children under 15/Les femmes en âge de procréer et les enfants de moins de 15 ans*

Lake Erie
Lac Érié

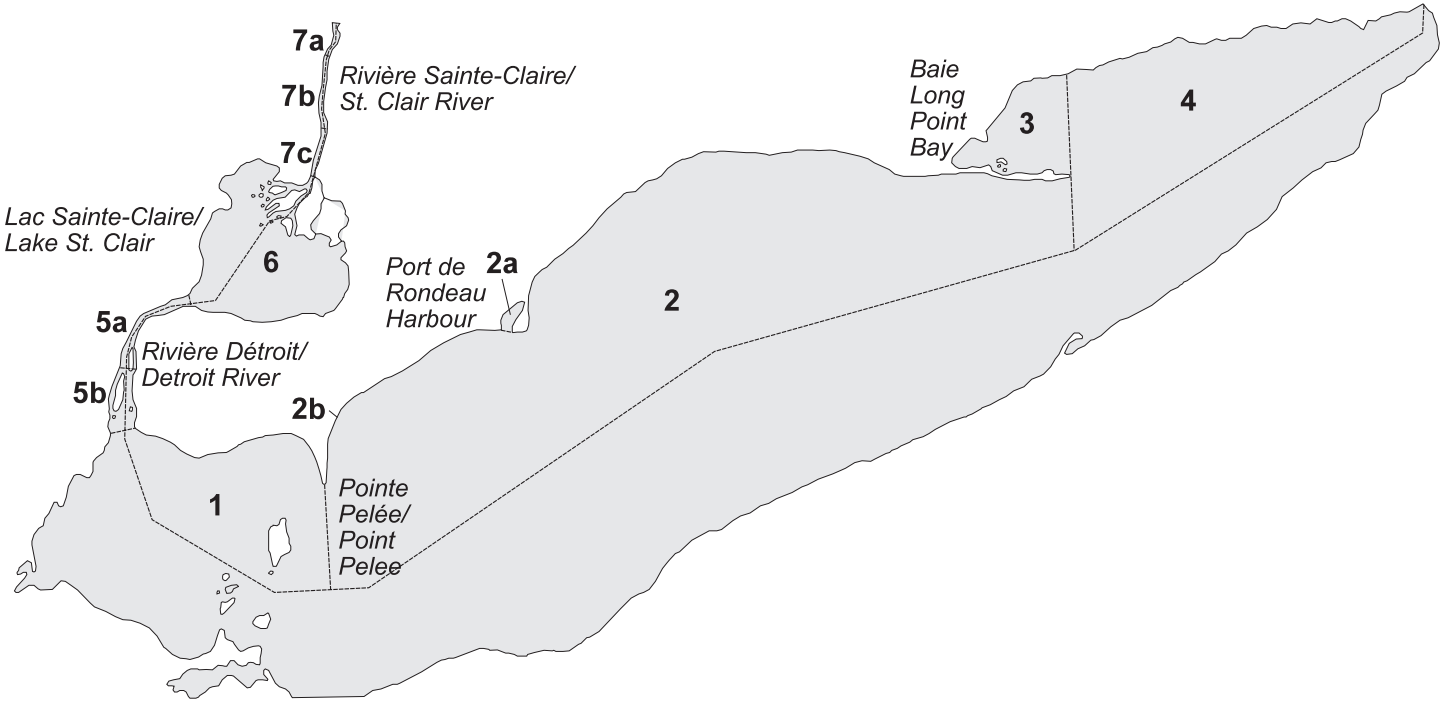

Lake Erie Block Descriptors

1. **Western Basin** – from the Detroit River mouth to Point Pelee
2. **Central Basin** – from east of Point Pelee to just west of Long Point Bay

2a. **Rondeau Bay** – Rondeau Harbour and immediate surrounding area

2b. **Wheatley Harbour** – Harbour and immediate vicinity

3. **Long Point Bay** – inner and outer bay area
4. **Eastern Basin** – from east of Long Point Bay to the Niagara River

Detroit River Block Descriptors

5a. **Upper** – from Lake St. Clair to Fighting Island

5b. **Lower** – from south of Fighting Island to Lake Erie

6. Lake St. Clair

St. Clair River Block Descriptors

7a. **Upper** – from Lake Huron to just north of Ethyl Corp.

7b. **Middle** – from Ethyl Corp./Stag Island to just north of Lambton Generating Station

7c. **Lower** – from Lambton Generating Station to Lake St. Clair

Lac Érié–Blocs descriptifs

1. **Bassin ouest** – entre l'embouchure de la rivière Détroit et Pointe Pelée
2. **Bassin du centre** – entre l'est de la Pointe Pelée et l'ouest de la baie Long Point

2a. **Baie Rondeau** – port de Rondeau et environs immédiats

2b. **Port de Wheatley** – environs immédiats

3. **Baie Long Point** – arrière-port et avant-port
4. **Bassin est** – entre l'est de la baie Long Point et la rivière Niagara

Rivière Détroit–Blocs descriptifs

5a. **Cours supérieur de la rivière Détroit** – entre le lac Sainte-Claire et l'île Fighting

5b. **Cours inférieur de la rivière Détroit** – entre le sud de l'île Fighting et le lac Érié

6. Lac Sainte-Claire

Rivière Sainte-Claire–Blocs descriptifs

7a. **Cours supérieur de la rivière Sainte-Claire** – du lac Huron au nord de la société Ethyl Corp.

7b. **Cours moyen de la rivière Sainte-Claire** – de la société Ethyl Corp. et l'île Stag au nord de la centrale électrique de Lambton

7c. **Cours inférieur de la rivière Sainte-Claire** – de la centrale électrique de Lambton au lac Sainte-Claire

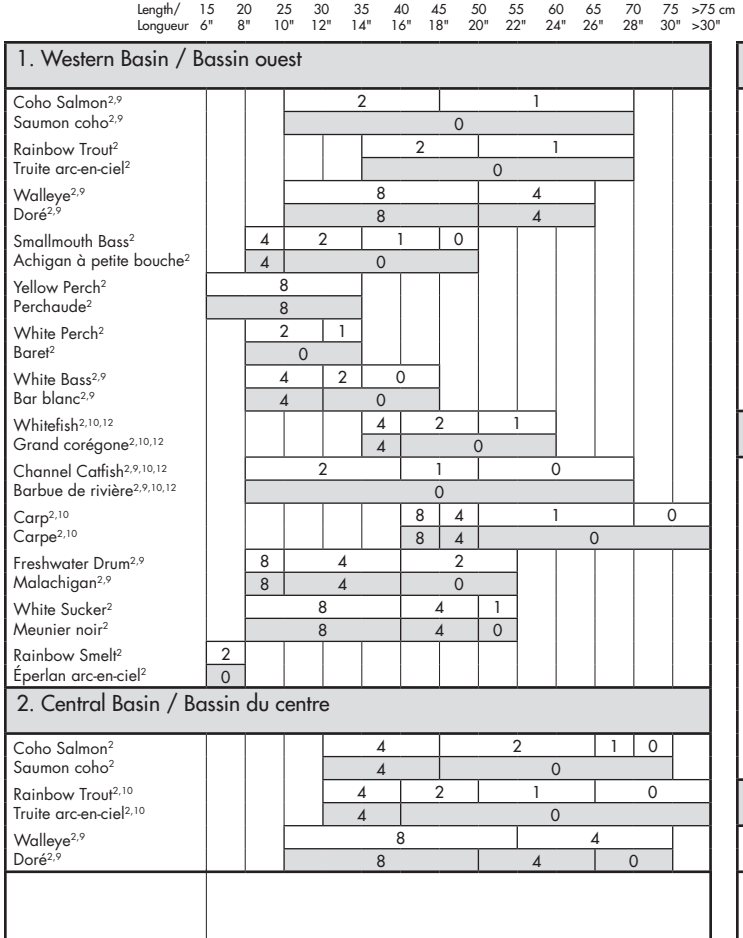
Length/ Longueur
15 6"
20 8"
25 10"
30 12"
35 14"
40 16"
45 18"
50 20"
55 22"
60 24"
65 26"
70 28"
75 30"
>75 cm >30"
1. Western Basin / Bassin ouest
Coho Salmon[2,9]
Saumon coho[2,9]
Rainbow Trout[2]
Truite arc-en-ciel[2]
Walleye[2,9]
Doré[2,9]
Smallmouth Bass[2]
Achigan à petite bouche[2]
Yellow Perch[2]
Perchaude[2]
White Perch[2]
Baret[2]
White Bass[2,9]
Bar blanc[2,9]
Whitefish[2,10,12]
Grand corégone[2,10,12]
Channel Catfish[2,9,10,12]
Barbue de rivière[2,9,10,12]
Carp[2,10]
Carpe[2,10]
Freshwater Drum[2,9]
Malachigan[2,9]
White Sucker[2]
Meunier noir[2]
Rainbow Smelt[2]
Éperlan arc-en-ciel[2]
2. Central Basin / Bassin du centre
Coho Salmon[2]
Saumon coho[2]
Rainbow Trout[2,10]
Truite arc-en-ciel[2,10]
Walleye[2,9]
Doré[2,9]

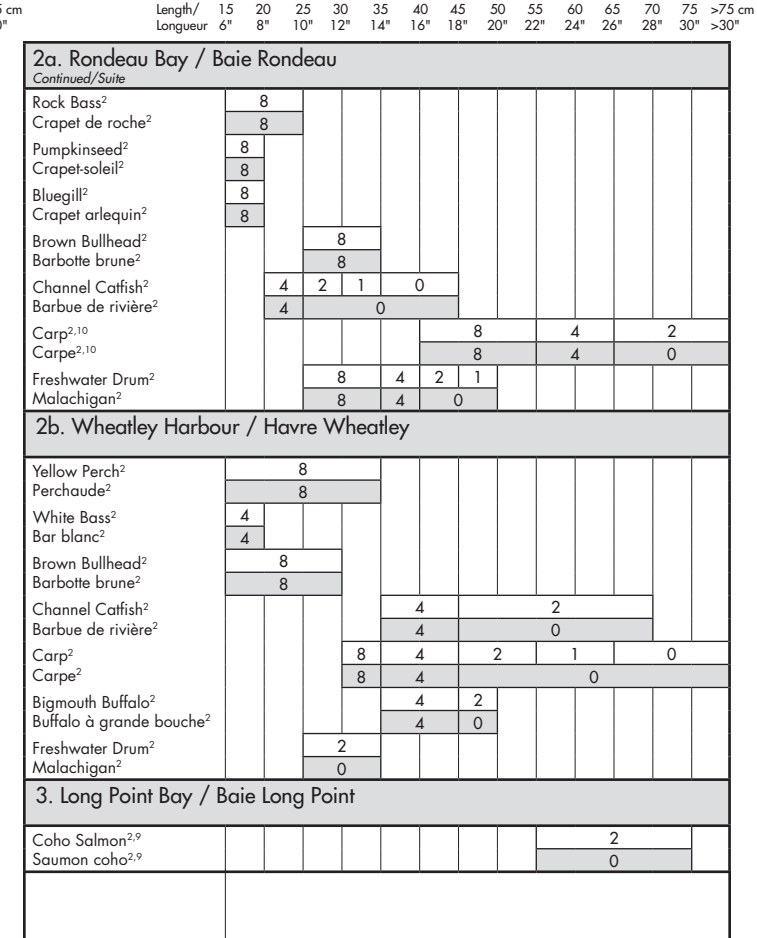
Length/ Longueur
15 6"
20 8"
25 10"
30 12"
35 14"
40 16"
45 18"
50 20"
55 22"
60 24"
65 26"
70 28"
75 30"
>75 cm >30"
2a. Rondeau Bay / Baie Rondeau
Continued/Suite
Rock Bass[2]
Crapet de roche[2]
Pumpkinseed[2]
Crapet-soleil[2]
Bluegill[2]
Crapet arlequin[2]
Brown Bullhead[2]
Barbotte brune[2]
Channel Catfish[2]
Barbue de rivière[2]
Carp[2,10]
Carpe[2,10]
Freshwater Drum[2]
Malachigan[2]
2b. Wheatley Harbour / Havre Wheatley
Yellow Perch[2]
Perchaude[2]
White Bass[2]
Bar blanc[2]
Brown Bullhead[2]
Barbotte brune[2]
Channel Catfish[2]
Barbue de rivière[2]
Carp[2]
Carpe[2]
Bigmouth Buffalo[2]
Buffalo à grande bouche[2]
Freshwater Drum[2]
Malachigan[2]
3. Long Point Bay / Baie Long Point
Coho Salmon[2,9]
Saumon coho[2,9]

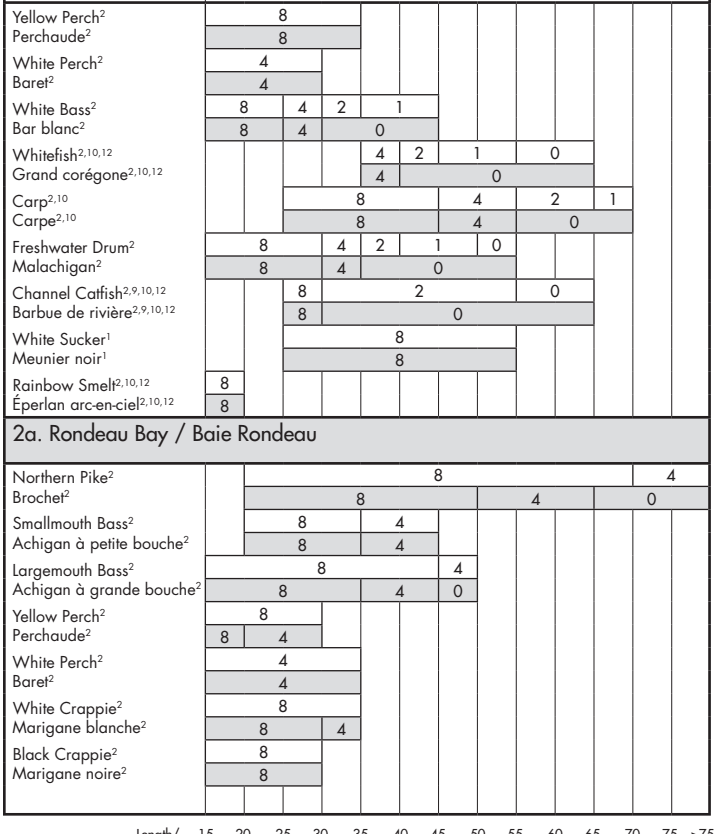

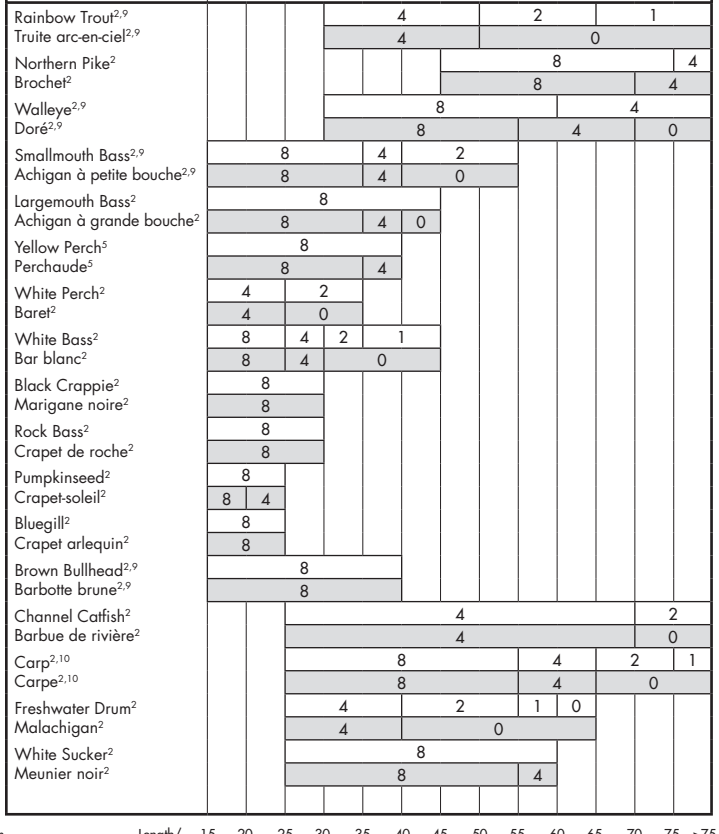

Lake Erie/Lac Érié

General population/population générale

Sensitive population/population sensible – *Women of child-bearing age and children under 15/Les femmes en âge de procréer et les enfants de moins de 15 ans*

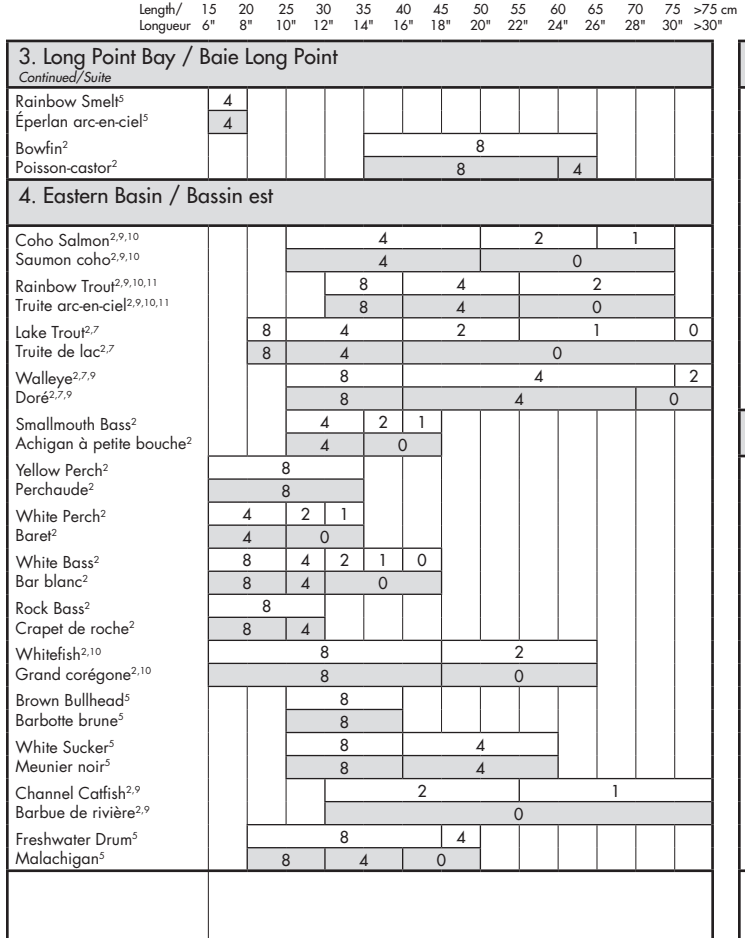
Length/ Longueur
15 6"
20 8"
25 10"
30 12"
35 14"
40 16"
45 18"
50 20"
55 22"
60 24"
65 26"
70 28"
75 30"
>75 cm >30"
3. Long Point Bay / Baie Long Point
Continued/Suite
Rainbow Smelt5
Éperlan arc-en-ciel5
Bowfin2
Poisson-castor2
4. Eastern Basin / Bassin est
Coho Salmon2,9,10
Saumon coho2,9,10
Rainbow Trout2,9,10,11
Truite arc-en-ciel2,9,10,11
Lake Trout2,7
Truite de lac2,7
Walleye2,7,9
Doré2,7,9
Smallmouth Bass2
Achigan à petite bouche2
Yellow Perch2
Perchaude2
White Perch2
Baret2
White Bass2
Bar blanc2
Rock Bass2
Crapet de roche2
Whitefish2,10
Grand corégone2,10
Brown Bullhead5
Barbotte brune5
White Sucker5
Meunier noir5
Channel Catfish2,9
Barbue de rivière2,9
Freshwater Drum5
Malachigan5

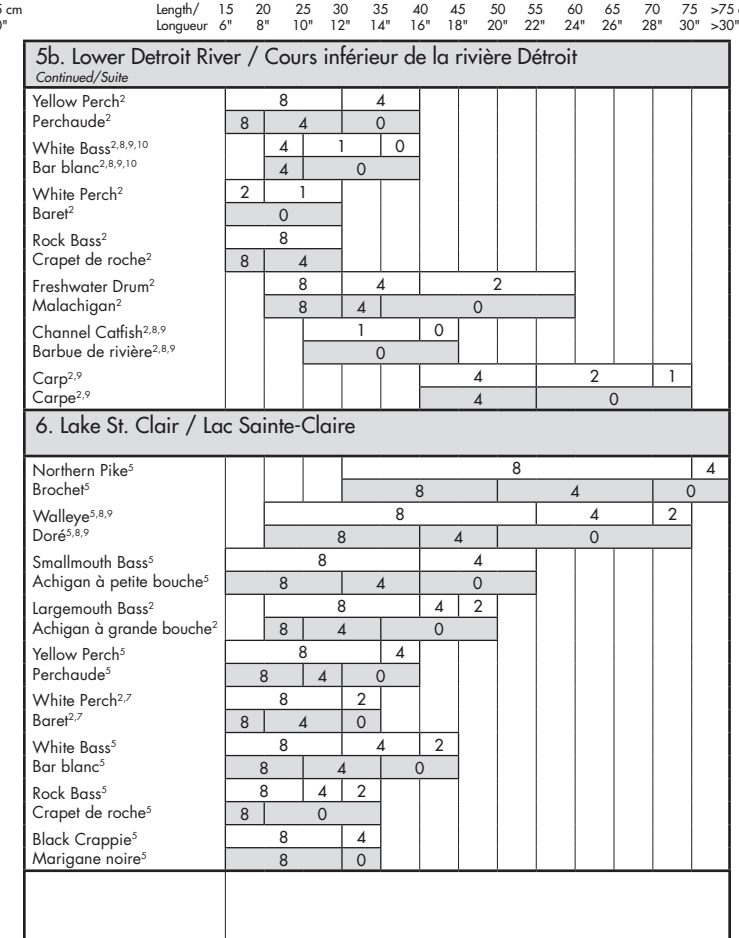
Length/ Longueur
15 6"
20 8"
25 10"
30 12"
35 14"
40 16"
45 18"
50 20"
55 22"
60 24"
65 26"
70 28"
75 30"
>75 cm >30"
5b. Lower Detroit River / Cours inférieur de la rivière Détroit
Continued/Suite
Yellow Perch2
Perchaude2
White Bass2,8,9,10
Bar blanc2,8,9,10
White Perch2
Baret2
Rock Bass2
Crapet de roche2
Freshwater Drum2
Malachigan2
Channel Catfish2,8,9
Barbue de rivière2,8,9
Carp2,9
Carpe2,9
6. Lake St. Clair / Lac Sainte-Claire
Northern Pike5
Brochet5
Walleye5,8,9
Doré5,8,9
Smallmouth Bass5
Achigan à petite bouche5
Largemouth Bass2
Achigan à grande bouche2
Yellow Perch5
Perchaude5
White Perch2,7
Baret2,7
White Bass5
Bar blanc5
Rock Bass5
Crapet de roche5
Black Crappie5
Marigane noire5

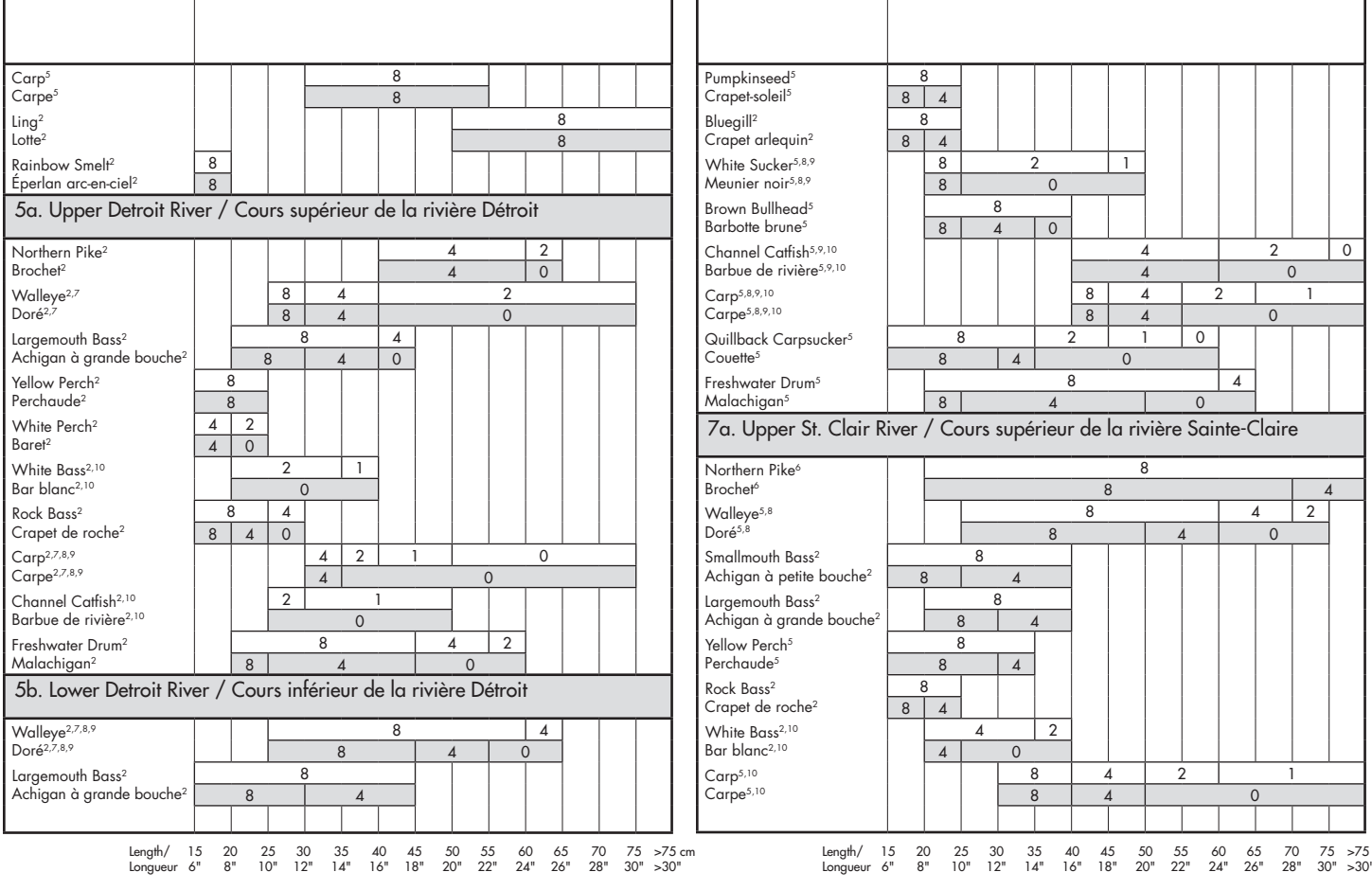

Lake Erie/Lac Érié

General population/population générale

Sensitive population/population sensible – *Women of child-bearing age and children under 15/Les femmes en âge de procréer et les enfants de moins de 15 ans*

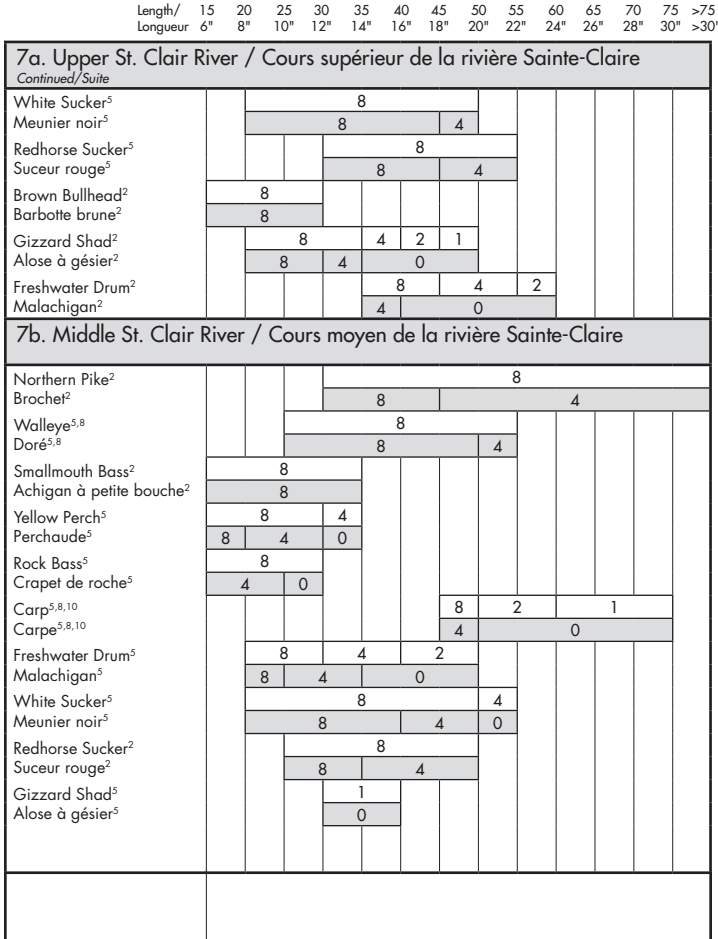
Length/ 15 20 25 30 35 40 45 50 55 60 65 70 75 >75 cm
Longueur 6" 8" 10" 12" 14" 16" 18" 20" 22" 24" 26" 28" 30" >30"
7a. Upper St. Clair River / Cours supérieur de la rivière Sainte-Claire
Continued/Suite
White Sucker5
Meunier noir5
Redhorse Sucker5
Suceur rouge5
Brown Bullhead2
Barbotte brune2
Gizzard Shad2
Alose à gésier2
Freshwater Drum2
Malachigan2
7b. Middle St. Clair River / Cours moyen de la rivière Sainte-Claire
Northern Pike2
Brochet2
Walleye5,8
Doré5,8
Smallmouth Bass2
Achigan à petite bouche2
Yellow Perch5
Perchaude5
Rock Bass5
Crapet de roche5
Carp5,8,10
Carpe5,8,10
Freshwater Drum5
Malachigan5
White Sucker5
Meunier noir5
Redhorse Sucker2
Suceur rouge2
Gizzard Shad5
Alose à gésier5

7c. Lower St. Clair River / Cours inférieur de la rivière Sainte-Claire

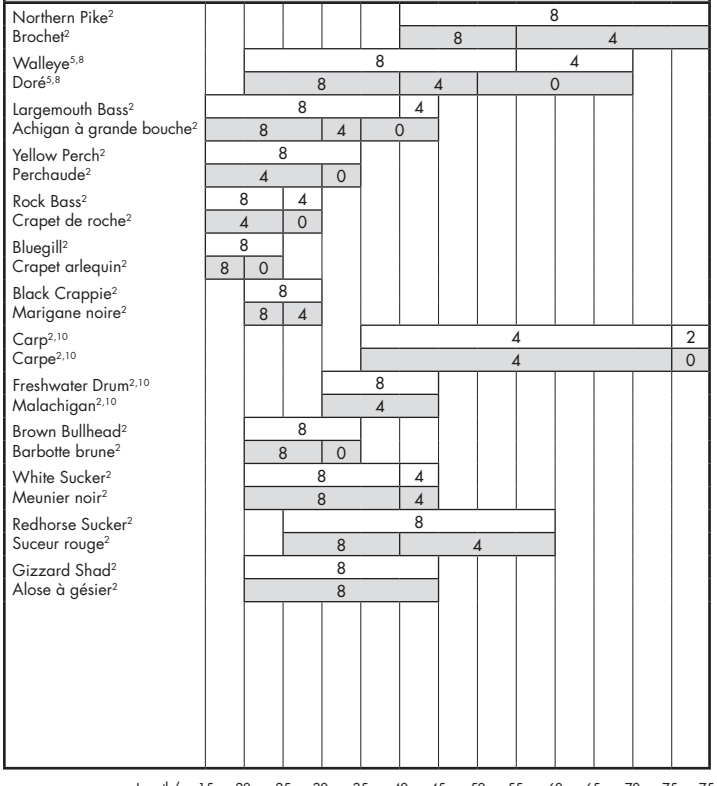

General population/population générale

Sensitive population/population sensible – *Women of child-bearing age and children under 15/Les femmes en âge de procréer et les enfants de moins de 15 ans*

Lake Huron
Lac Huron

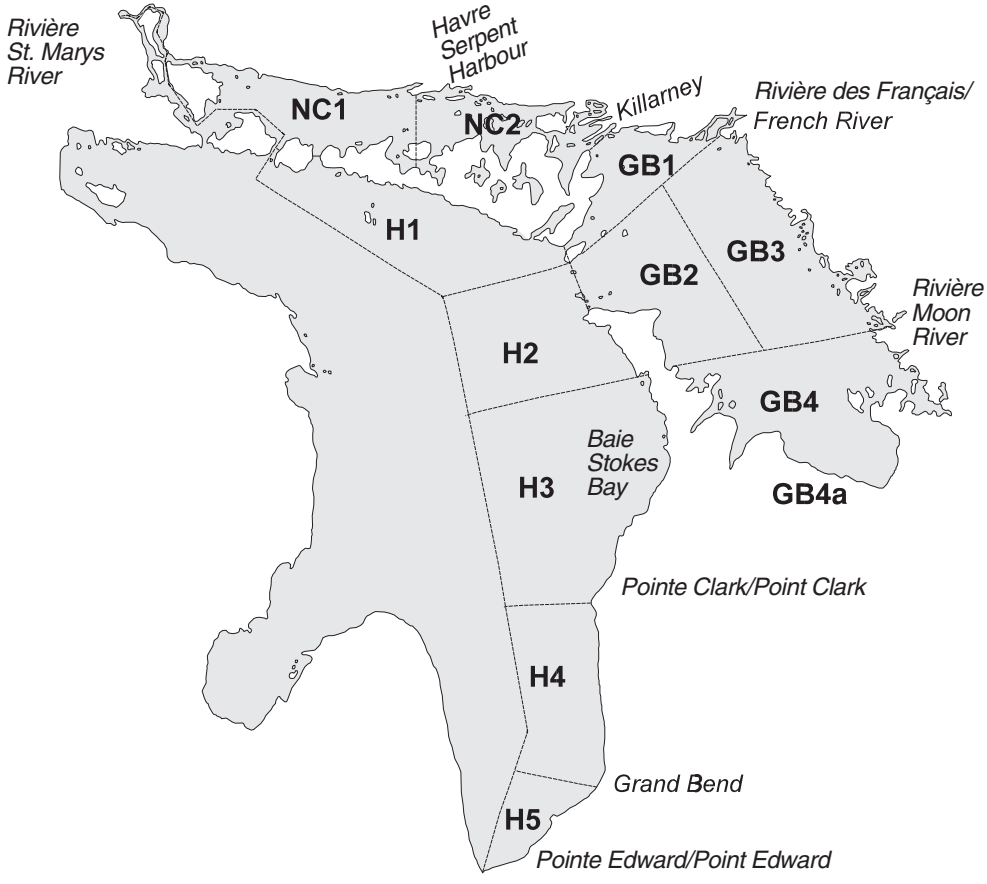

Lake Huron Block Descriptors

Lake Huron

H1 open water south of Manitoulin Island – from Cockburn Island to just west of Fitzwilliam Island

H2 from Fitzwilliam Island to Stokes Bay

H3 from south of Stokes Bay to Point Clark

H4 from south of Point Clark to north of Grand Bend

H5 from Grand Bend to Point Edward

Georgian Bay

GB1 area bounded on the west side by Bold Point to Fitzwilliam Island and on the east side by south of Killarney Bay to the French River mouth.

GB2 area bounded on the west side by south of Fitzwilliam Island to Lion's Head and on the east side to the middle of the Bay.

GB3 area bounded on the west side by the middle of the Bay and on the east side from south of the French River mouth to the Moon River mouth.

GB4 southern Georgian Bay from south of Lion's Head to south of the Moon River mouth.

GB4a Collingwood Harbour – harbour area.

North Channel

NC1 north side of Manitoulin Island from St. Joseph Island to Serpent Harbour on the north side and Barrie Island on the south side.

NC2 north side of Manitoulin Island from east of Serpent Harbour to Killarney Bay on the north side and from Barrie Island to Bold Point on the south side.

St. Marys River

St. Marys River from Lake Superior to St. Joseph Channel

Lac Huron–Blocs descriptifs

Lac Huron

H1 Eaux libres au sud de l'île Manitoulin – entre l'île Cockburn et l'ouest de l'île Fitzwilliam

H2 Entre l'île Fitzwilliam et la baie Stokes

H3 Entre le sud de la baie Stokes et la pointe Clark

H4 Entre le sud de la pointe Clark et le nord de Grand Bend

H5 Entre Grand Bend et la pointe Edward

Baie Georgienne

GB1 Zone délimitée à l'ouest par la pointe Bold jusqu'à l'île Fitzwilliam, et à l'est par le sud de la baie Killarney jusqu'à l'embouchure de la rivière des Français.

GB2 Zone délimitée à l'ouest par le sud de l'île Fitzwilliam jusqu'à Lion's Head, et à l'est par le centre de la baie.

GB3 Zone délimitée à l'ouest par le centre de la baie, et à l'est par le sud de l'embouchure de la rivière des Français jusqu'à l'embouchure de la rivière Moon.

GB4 Zone du sud de la baie Georgienne qui s'étend du sud de Lion's Head jusqu'au sud de l'embouchure de la rivière Moon.

GB4a Port de Collingwood – région du port.

Chenal Nord

NC1 Zone au nord de l'île Manitoulin entre l'île St-Joseph et le havre Serpent au nord, et l'île Barrie au sud.

NC2 Zone au nord de l'île Manitoulin entre l'est du havre Serpent et la baie Killarney au nord, et entre l'île Barrie et la pointe Bold au sud.

Rivière St. Marys

Rivière St. Marys – entre lac Supérieur et le chenal St. Joseph

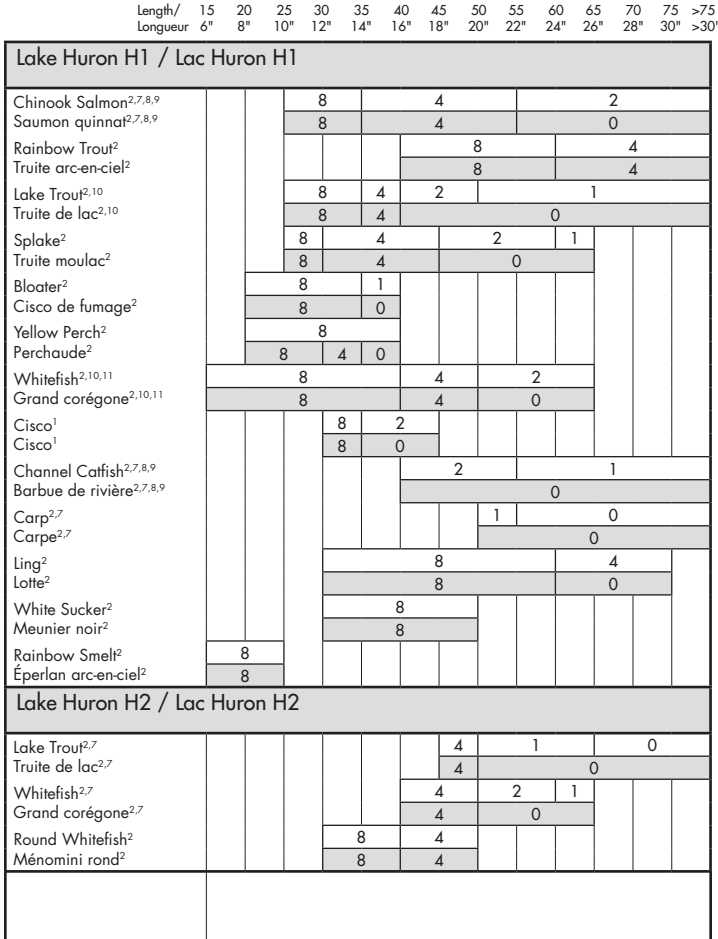
Length/ Longueur
15 6"
20 8"
25 10"
30 12"
35 14"
40 16"
45 18"
50 20"
55 22"
60 24"
65 26"
70 28"
75 30"
>75 cm >30"
Lake Huron H1 / Lac Huron H1
Chinook Salmon2,7,8,9
Saumon quinnat2,7,8,9
Rainbow Trout2
Truite arc-en-ciel2
Lake Trout2,10
Truite de lac2,10
Splake2
Truite moulac2
Bloater2
Cisco de fumage2
Yellow Perch2
Perchaude2
Whitefish2,10,11
Grand corégone2,10,11
Cisco1
Cisco1
Channel Catfish2,7,8,9
Barbue de rivière2,7,8,9
Carp2,7
Carpe2,7
Ling2
Lotte2
White Sucker2
Meunier noir2
Rainbow Smelt2
Éperlan arc-en-ciel2
Lake Huron H2 / Lac Huron H2
Lake Trout2,7
Truite de lac2,7
Whitefish2,7
Grand corégone2,7
Round Whitefish2
Ménomini rond2
Length/ Longueur
15 6"
20 8"
25 10"
30 12"
35 14"
40 16"
45 18"
50 20"
55 22"
60 24"
65 26"
70 28"
75 30"
>75 cm >30"
Lake Huron H3 / Lac Huron H3
Continued/Suite
Ling2
Lotte2
Bloater2,8
Cisco de fumage2,8
Chub2
Chub2
Cisco2,7
Cisco2,7
White Sucker2
Meunier noir2
Longnose Sucker2
Meunier rouge2
Lake Huron H4 / Lac Huron H4
Chinook Salmon2,10,12
Saumon quinnat2,10,12
Rainbow Trout2
Truite arc-en-ciel2
Lake Trout2,10,11,12
Truite de lac2,10,11,12
Walleye2
Doré2
Yellow Perch2
Perchaude2
Whitefish2,10
Grand corégone2,10
Bloater2
Cisco de fumage2
Chub2
Chub2
Ling2,7
Lotte2,7
Longnose Sucker5
Meunier rouge5

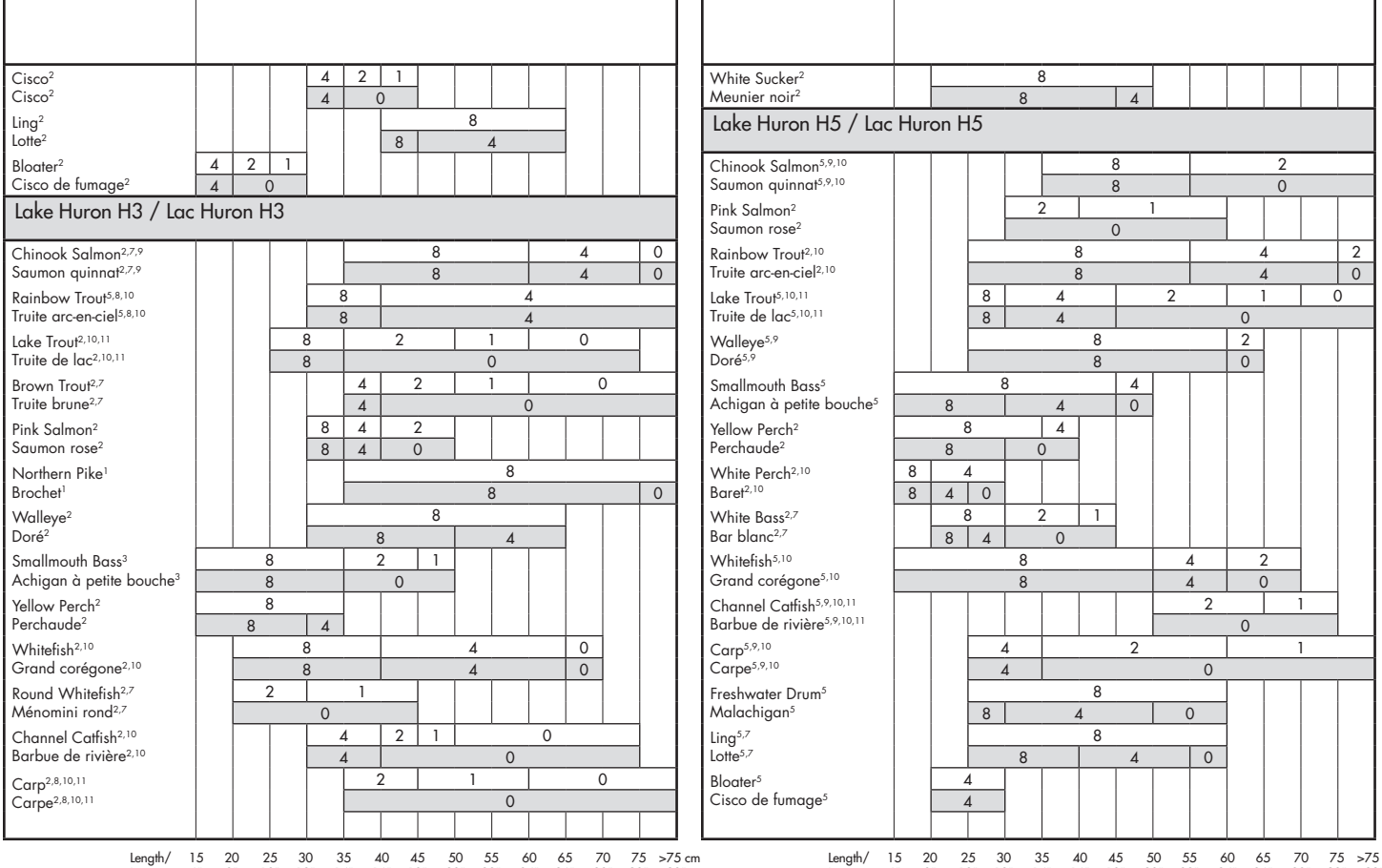

General population/population générale

Sensitive population/population sensible – *Women of child-bearing age and children under 15/Les femmes en âge de procréer et les enfants de moins de 15 ans*

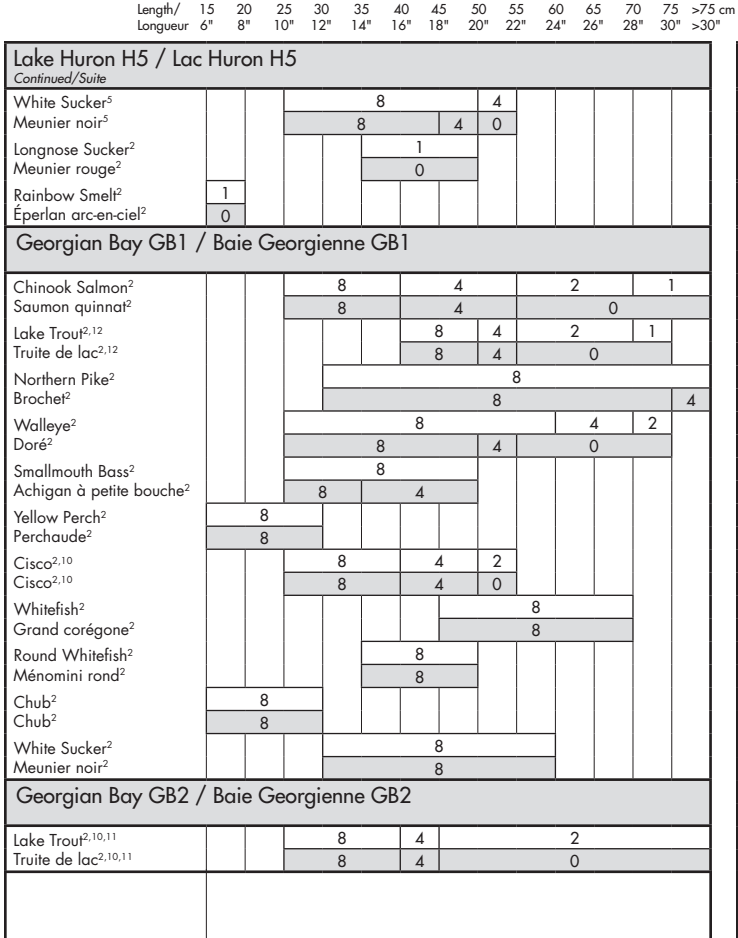
Length/ Longueur
15 6"
20 8"
25 10"
30 12"
35 14"
40 16"
45 18"
50 20"
55 22"
60 24"
65 26"
70 28"
75 30"
>75 cm >30"
Lake Huron H5 / Lac Huron H5
Continued/Suite
White Sucker5
Meunier noir5
8 4 8 4 0
Longnose Sucker2
Meunier rouge2
1 0
Rainbow Smelt2
Éperlan arc-en-ciel2
1 0
Georgian Bay GB1 / Baie Georgienne GB1
Chinook Salmon2
Saumon quinnat2
8 4 2 1 8 4 0
Lake Trout2,12
Truite de lac2,12
8 4 2 1 8 4 0
Northern Pike2
Brochet2
8 8 4
Walleye2
Doré2
8 4 2 8 4 0
Smallmouth Bass2
Achigan à petite bouche2
8 8 4
Yellow Perch2
Perchaude2
8 8
Cisco2,10
Cisco2,10
8 4 2 8 4 0
Whitefish2
Grand corégone2
8 8
Round Whitefish2
Ménomini rond2
8 8
Chub2
Chub2
8 8
White Sucker2
Meunier noir2
8 8
Georgian Bay GB2 / Baie Georgienne GB2
Lake Trout2,10,11
Truite de lac2,10,11
8 4 2 8 4 0
Length/ Longueur
15 6"
20 8"
25 10"
30 12"
35 14"
40 16"
45 18"
50 20"
55 22"
60 24"
65 26"
70 28"
75 30"
>75 cm >30"
Georgian Bay GB3 / Baie Georgienne GB3
Continued/Suite
Ling2
Lotte2
8 4 0
Chub2
Chub2
8 4 2 8 4 0
Georgian Bay GB4 / Baie Georgienne GB4
Chinook Salmon2,9,10
Saumon quinnat2,9,10
8 2 1 8 0
Pink Salmon2
Saumon rose2
8 4 2 8 4 0
Rainbow Trout2,10
Truite arc-en-ciel2,10
8 4 8 4
Lake Trout2,10
Truite de lac2,10
8 4 2 1 0 8 4 0
Northern Pike2
Brochet2
8 8 4
Walleye2
Doré2
8 4 8 4 0
Smallmouth Bass2
Achigan à petite bouche2
8 4 8 4 0
Largemouth Bass2
Achigan à grande bouche2
8 4 8 4 0
Yellow Perch2
Perchaude2
8 8 4
Black Crappie2,10
Marigane noire2,10
8 8
Whitefish2,10
Grand corégone2,10
8 2 8 0
Round Whitefish2
Ménomini rond2
8 8
Brown Bullhead2
Barbotte brune2
8 8
Channel Catfish2
Barbue de rivière2
8 4 4

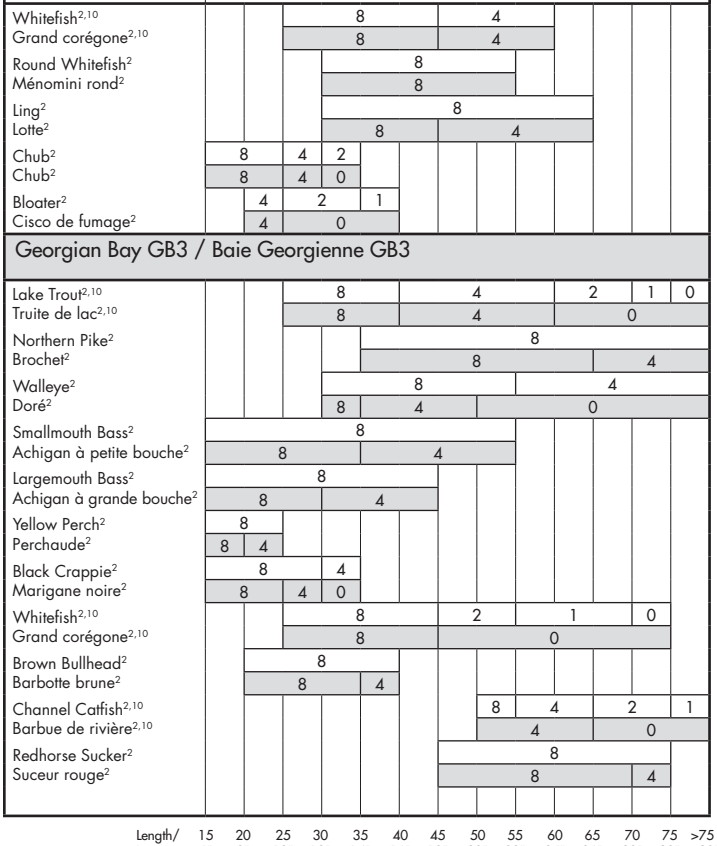

Lake Huron/Lac Huron

General population/population générale

Sensitive population/population sensible – *Women of child-bearing age and children under 15/Les femmes en âge de procréer et les enfants de moins de 15 ans*

North Channel NC1 / Chenal Nord NC1

Continued/Suite

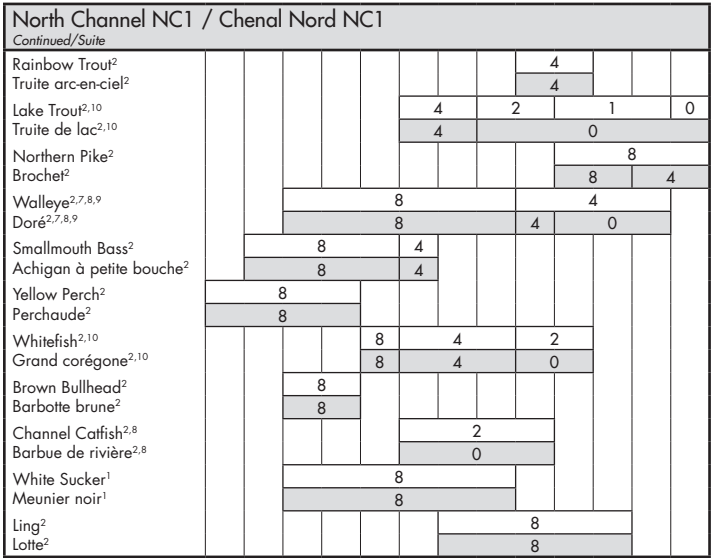

North Channel NC2 / Chenal Nord NC2

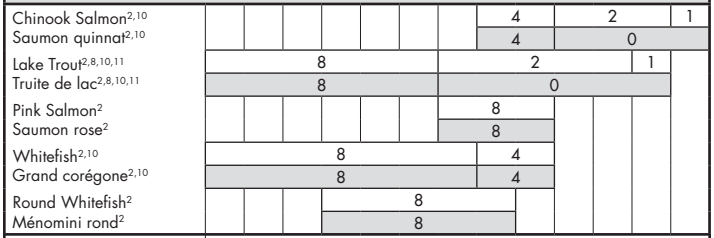

St. Marys River / Rivière St. Marys

Continued/Suite

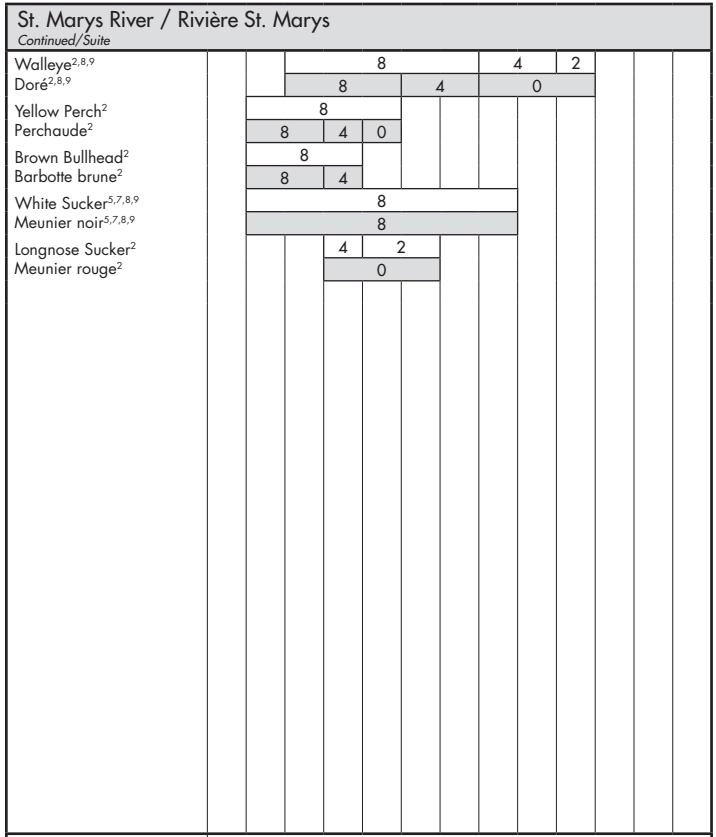

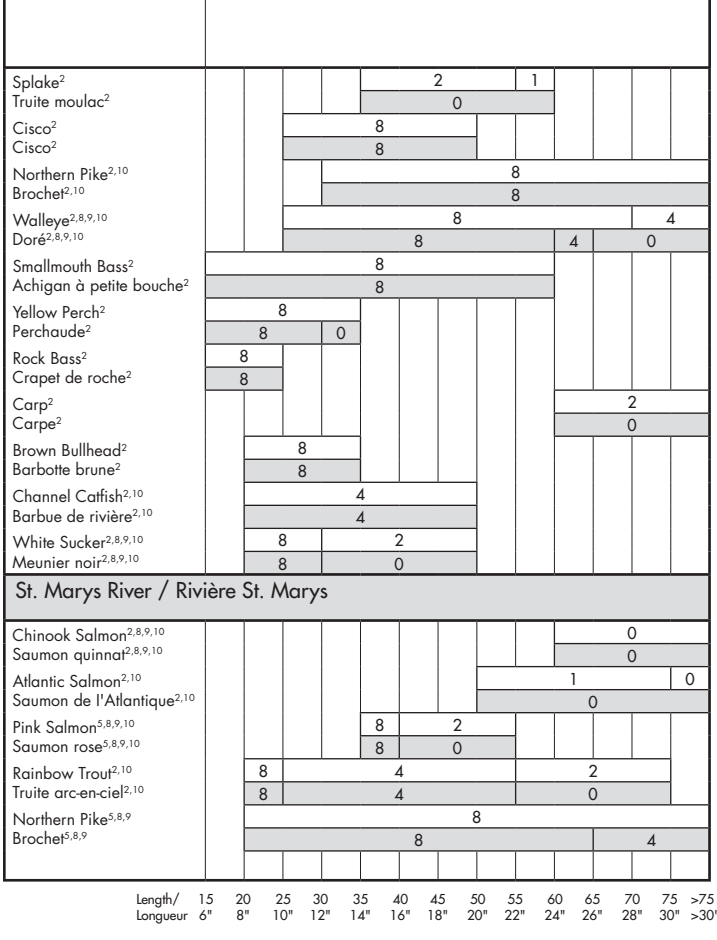

Lake Huron/Lac Huron

General population/population générale

Sensitive population/population sensible – *Women of child-bearing age and children under 15/Les femmes en âge de procréer et les enfants de moins de 15 ans*

Lake Superior
Lac Supérieur

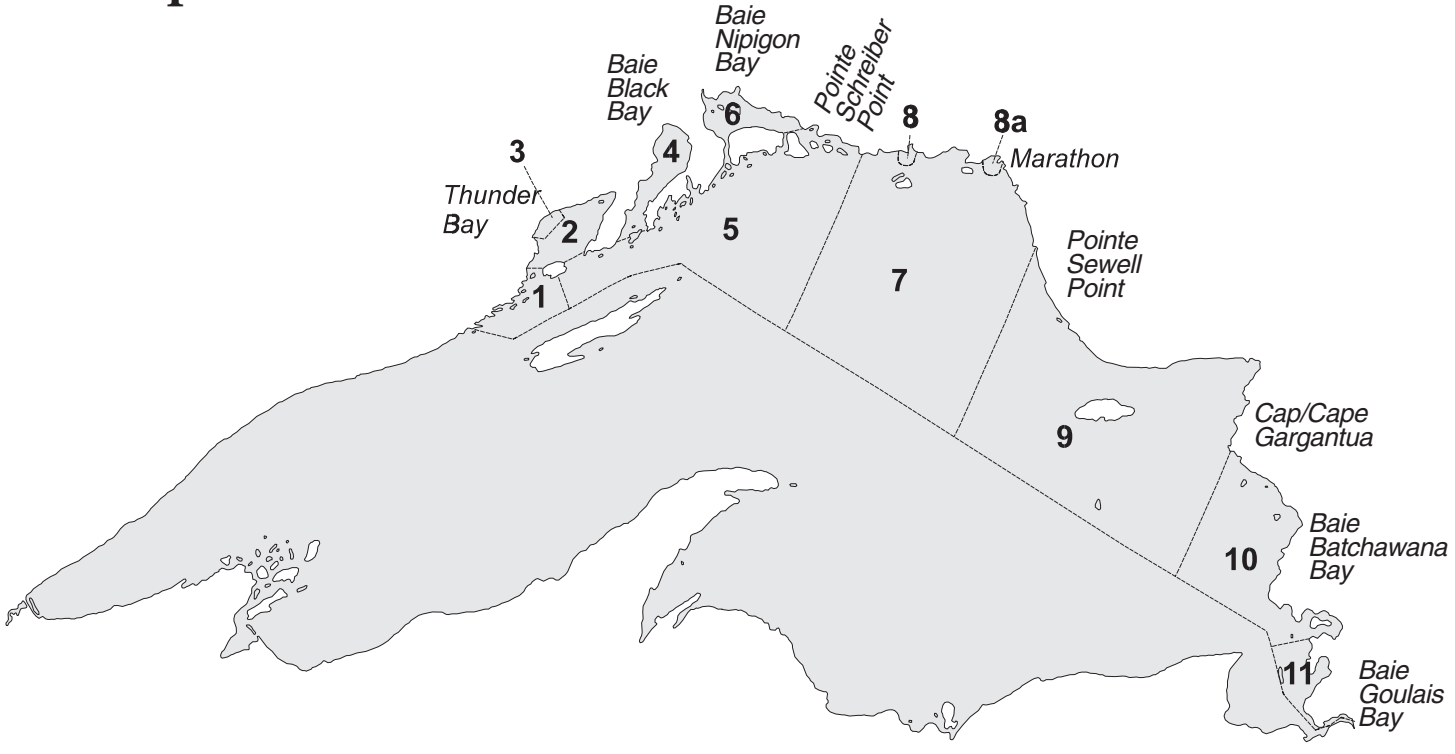

Lake Superior Block Descriptors

1. **Border/Pie Island area** – from U.S. border to west of Pie Island
2. **Thunder Bay Outer Harbour area** – bay area north of Pie Island/ Thunder Cape – excluding Inner Harbour area
3. **Thunder Bay Inner Harbour** – inner harbour area around Kam and Mission River mouths
4. **Black Bay area** – Black Bay from north of Edward Island
5. **Pie Island/Schreiber Point area** – open water from Pie Island to Schreiber Point
6. **Nipigon Bay** – bay area from north of Simpson Island to Nipigon River mouth
7. **Schreiber Point/Sewell Point area** – open water from Schreiber Point to Sewell Point
8. **Jackfish Bay** – including Moberly and Tunnel bays

8a. **Peninsula Harbour** – Harbour and immediate vicinity

9. **Michipicoten Island area** – open water from Sewell Point to Cape Gargantua
10. **Agawa Bay/Batchawana Bay area** – open water from south of Cape Gargantua to Batchawana Bay
11. **Goulais Bay area** – from south of Batchawana Bay to the St. Marys River

Lac Supérieur–Blocs descriptifs

1. **Environs de la frontière Ontario-États-Unis et de l'île Pie** – entre la frontière et l'ouest de l'île Pie
2. **Environs de l'avant-port de Thunder Bay** – partie de la baie au nord de l'île Pie et du cap Thunder – à l'exclusion de l'arrière-port
3. **Arrière-port de Thunder Bay** – près de l'embouchure des rivières Kam et Mission
4. **Environs de la baie Black** – partie de la baie Black au nord de l'île Edward
5. **Environs de l'île Pie et de la pointe Schreiber** – eaux libres entre l'île Pie et la pointe Schreiber
6. **Baie Nipigon** – partie de la baie entre le nord de l'île Simpson et l'embouchure de la rivière Nipigon
7. **Environs de la pointe Schreiber et de la pointe Sewell** – eaux libres entre les pointes Schreiber et Sewell
8. **Baie Jackfish** – y compris les baies Moberly et Tunnel

8a. **Port de Peninsula** – environs immédiats

9. **Environs de l'île Michipicoten** – eaux libres entre la pointe Sewell et le cap Gargantua
10. **Environs des baies Agawa et Batchawana** – eaux libres entre le sud du cap Gargantua et la baie Batchawana
11. **Environs de la baie Goulais** – entre le sud de la baie Batchawana et la rivière St. Marys

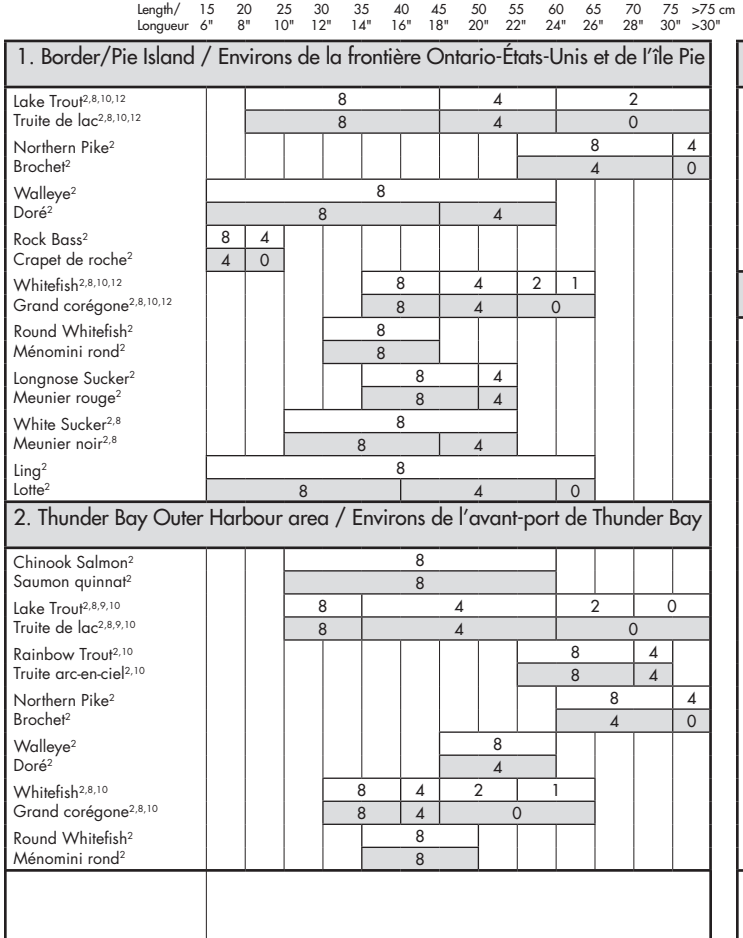
Length/ Longueur
15 6"
20 8"
25 10"
30 12"
35 14"
40 16"
45 18"
50 20"
55 22"
60 24"
65 26"
70 28"
75 30"
>75 cm >30"
1. Border/Pie Island / Environs de la frontière Ontario-États-Unis et de l'île Pie
Lake Trout[2,8,10,12] / Truite de lac[2,8,10,12]
Northern Pike[2] / Brochet[2]
Walleye[2] / Doré[2]
Rock Bass[2] / Crapet de roche[2]
Whitefish[2,8,10,12] / Grand corégone[2,8,10,12]
Round Whitefish[2] / Ménomini rond[2]
Longnose Sucker[2] / Meunier rouge[2]
White Sucker[2,8] / Meunier noir[2,8]
Ling[2] / Lotte[2]
2. Thunder Bay Outer Harbour area / Environs de l'avant-port de Thunder Bay
Chinook Salmon[2] / Saumon quinnat[2]
Lake Trout[2,8,9,10] / Truite de lac[2,8,9,10]
Rainbow Trout[2,10] / Truite arc-en-ciel[2,10]
Northern Pike[2] / Brochet[2]
Walleye[2] / Doré[2]
Whitefish[2,8,10] / Grand corégone[2,8,10]
Round Whitefish[2] / Ménomini rond[2]

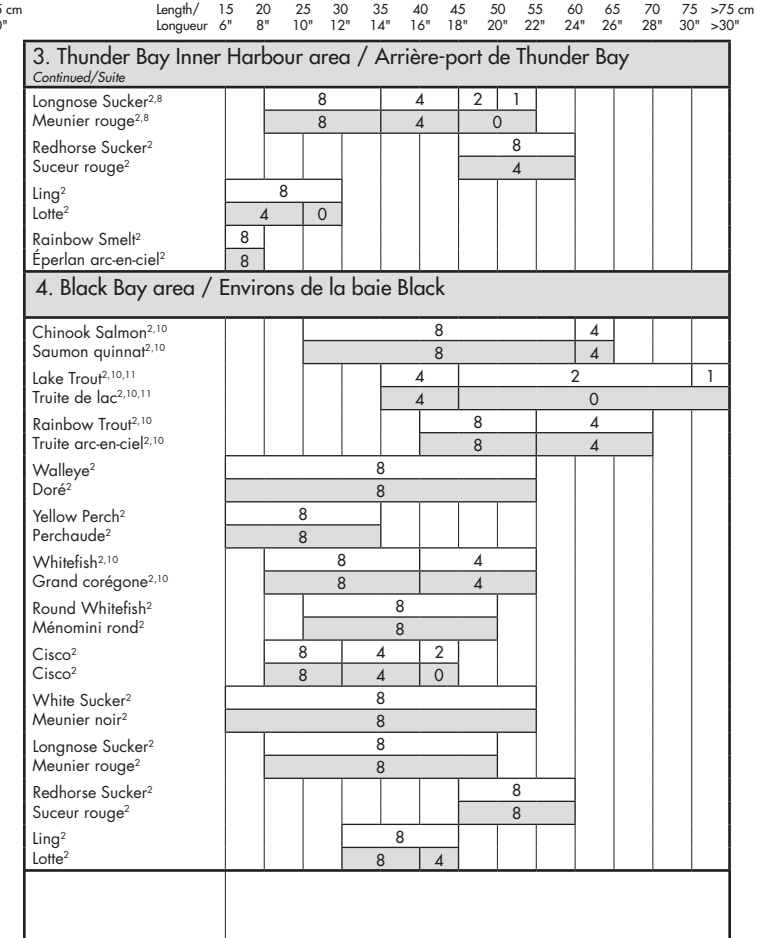
Length/ Longueur
15 6"
20 8"
25 10"
30 12"
35 14"
40 16"
45 18"
50 20"
55 22"
60 24"
65 26"
70 28"
75 30"
>75 cm >30"
3. Thunder Bay Inner Harbour area / Arrière-port de Thunder Bay
Continued/Suite
Longnose Sucker[2,8] / Meunier rouge[2,8]
Redhorse Sucker[2] / Suceur rouge[2]
Ling[2] / Lotte[2]
Rainbow Smelt[2] / Éperlan arc-en-ciel[2]
4. Black Bay area / Environs de la baie Black
Chinook Salmon[2,10] / Saumon quinnat[2,10]
Lake Trout[2,10,11] / Truite de lac[2,10,11]
Rainbow Trout[2,10] / Truite arc-en-ciel[2,10]
Walleye[2] / Doré[2]
Yellow Perch[2] / Perchaude[2]
Whitefish[2,10] / Grand corégone[2,10]
Round Whitefish[2] / Ménomini rond[2]
Cisco[2] / Cisco[2]
White Sucker[2] / Meunier noir[2]
Longnose Sucker[2] / Meunier rouge[2]
Redhorse Sucker[2] / Suceur rouge[2]
Ling[2] / Lotte[2]

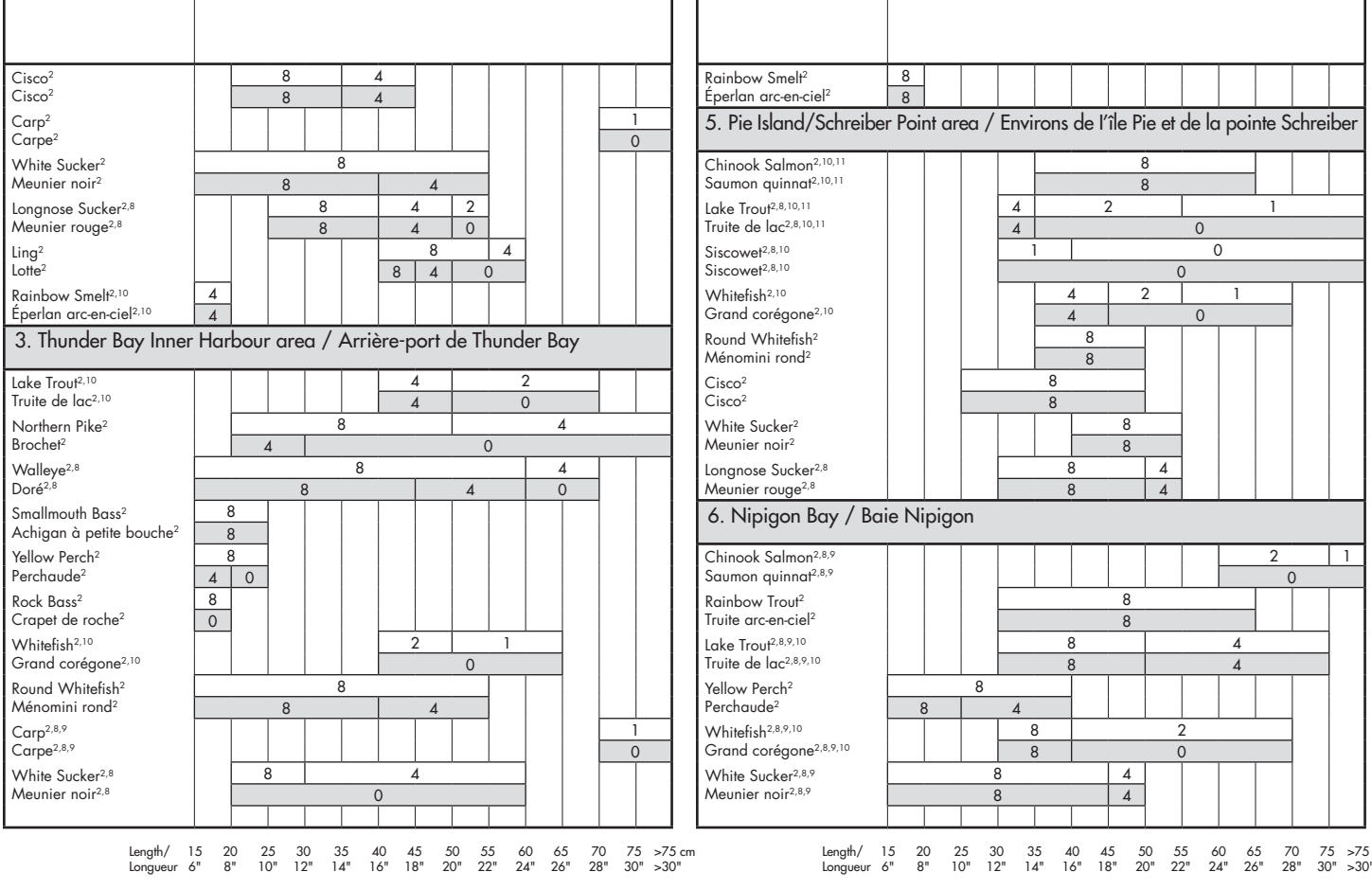

General population/population générale

Sensitive population/population sensible – *Women of child-bearing age and children under 15/Les femmes en âge de procréer et les enfants de moins de 15 ans*

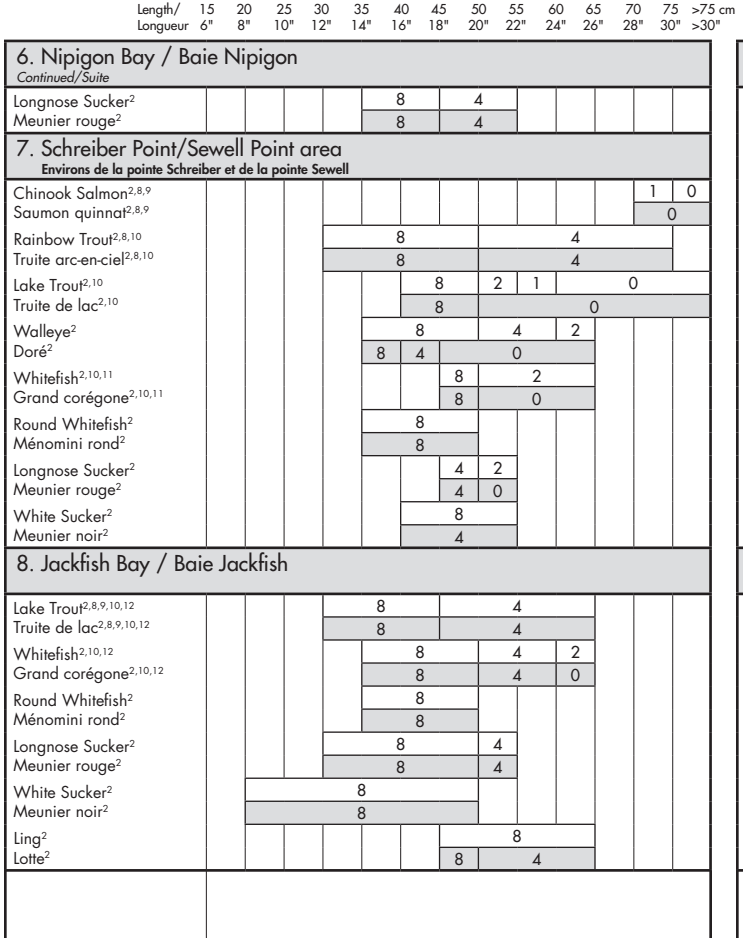
Length/ Longueur
15 6"
20 8"
25 10"
30 12"
35 14"
40 16"
45 18"
50 20"
55 22"
60 24"
65 26"
70 28"
75 30"
>75 cm >30"
6. Nipigon Bay / Baie Nipigon
Continued/Suite
Longnose Sucker2
Meunier rouge2
7. Schreiber Point/Sewell Point area
Environs de la pointe Schreiber et de la pointe Sewell
Chinook Salmon2,8,9
Saumon quinnat2,8,9
Rainbow Trout2,8,10
Truite arc-en-ciel2,8,10
Lake Trout2,10
Truite de lac2,10
Walleye2
Doré2
Whitefish2,10,11
Grand corégone2,10,11
Round Whitefish2
Ménomini rond2
Longnose Sucker2
Meunier rouge2
White Sucker2
Meunier noir2
8. Jackfish Bay / Baie Jackfish
Lake Trout2,8,9,10,12
Truite de lac2,8,9,10,12
Whitefish2,10,12
Grand corégone2,10,12
Round Whitefish2
Ménomini rond2
Longnose Sucker2
Meunier rouge2
White Sucker2
Meunier noir2
Ling2
Lotte2

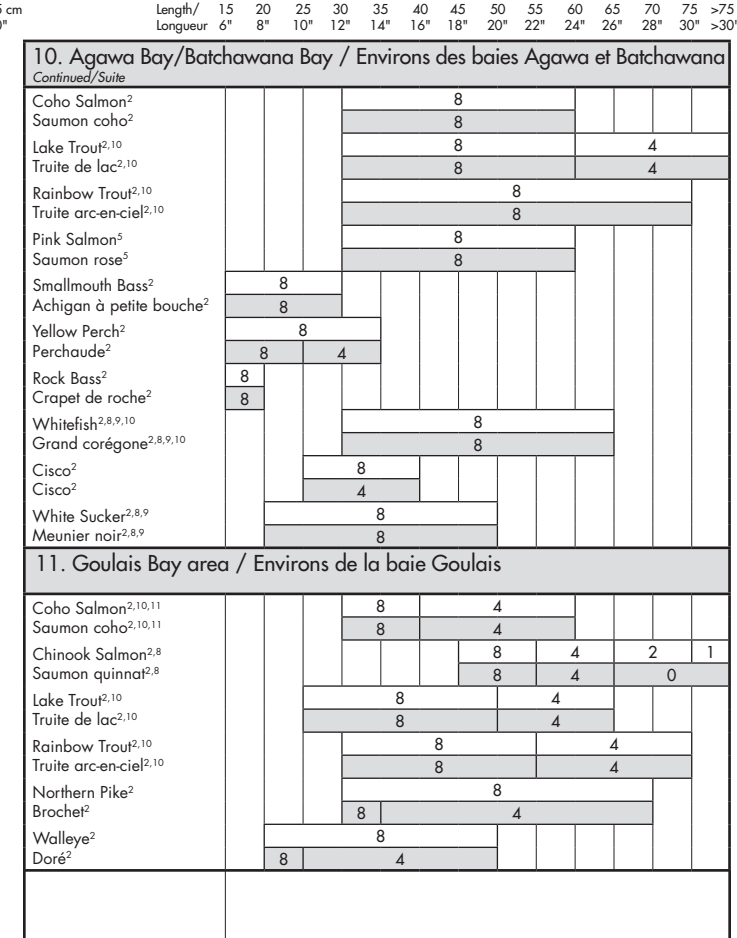
Length/ Longueur
15 6"
20 8"
25 10"
30 12"
35 14"
40 16"
45 18"
50 20"
55 22"
60 24"
65 26"
70 28"
75 30"
>75 cm >30"
10. Agawa Bay/Batchawana Bay / Environs des baies Agawa et Batchawana
Continued/Suite
Coho Salmon2
Saumon coho2
Lake Trout2,10
Truite de lac2,10
Rainbow Trout2,10
Truite arc-en-ciel2,10
Pink Salmon5
Saumon rose5
Smallmouth Bass2
Achigan à petite bouche2
Yellow Perch2
Perchaude2
Rock Bass2
Crapet de roche2
Whitefish2,8,9,10
Grand corégone2,8,9,10
Cisco2
Cisco2
White Sucker2,8,9
Meunier noir2,8,9
11. Goulais Bay area / Environs de la baie Goulais
Coho Salmon2,10,11
Saumon coho2,10,11
Chinook Salmon2,8
Saumon quinnat2,8
Lake Trout2,10
Truite de lac2,10
Rainbow Trout2,10
Truite arc-en-ciel2,10
Northern Pike2
Brochet2
Walleye2
Doré2

8a. Peninsula Harbour / Port de Peninsula

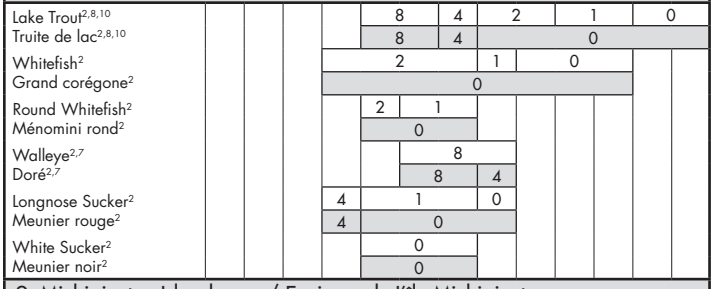

9. Michipicoten Island area / Environs de l'île Michipicoten

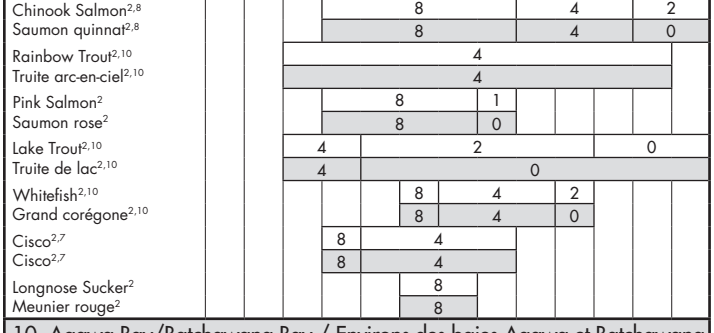

10. Agawa Bay/Batchawana Bay / Environs des baies Agawa et Batchawana



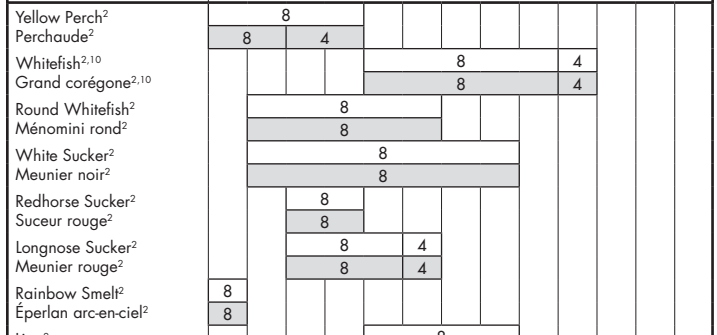

General population/population générale

Sensitive population/population sensible – *Women of child-bearing age and children under 15/Les femmes en âge de procréer et les enfants de moins de 15 ans*

Location Index

Index des emplacements

This index not only lists the page numbers of all the locations listed in this guide, but also provides a cross-index of lakes with more than one local name. The location names are lakes unless otherwise indicated (e.g. Abitibi R. is Abitibi River). Where there is more than one water body with the same name, the county or district where each water body is located is indicated in brackets beside the name (e.g. Bark (Renfrew)). As well, where there is more than one location sampled for the same water body, the total number of locations is indicated in brackets [e.g. Abitibi R. (7)].

L'index donne, en plus du numéro de page où l'on peut trouver les divers emplacements figurant dans ce guide, un index croisé des cours d'eau connus sous plusieurs noms. Les noms d'emplacements se rapportent aux lacs, sauf indications contraires (p.ex. Abitibi R. signifie rivière Abitibi). Lorsque le même nom désigne plus d'un cours d'eau, le comté ou le district où se trouve chaque cours d'eau est donné entre parenthèses (p.ex. Bark (Renfrew)). De même, lorsque plus d'un emplacement est donné pour le même cours d'eau, on donne le nombre total d'emplacements entre parenthèses (p.ex. Abitibi R. (7)).

A

Abamasagi 123
Abbotsford 123
Aberdeen 123
Abimatinu 123
L. Abitibi 122
Abitibi R. (7) 122
Addie 124
Aegean 124
Agawa Bay (L. Superior) 271
Agnes 125
Agnew 125
Agonzon 125
Agutua 125
Ahmic 27
Aitken 124
Akonesi 124

B

Bacon 28
Badesdawa 128
Bad Vermilion 128
Baker 128
Ball (2) 128
Balmer Cr. 129
Balsam 28
Bamaji 129
Bamoos 128
Banks 128
Baptiste 29
Bardney 128
Bark (Haliburton) 29
Bark (Renfrew) 29
Barrel 128
Barter 128
Berford 30
L. Bernard 30
Bethel 130
Big Bald 31
Big Basswood 130
Big Carp R. 130
Big Clear (Bedford Twp.) 31
Big Clear (Kennebec Twp.) 31
Big Creek. (2) 32
Big Gull 32
Bighead R. 33
Big Mink 32
Big Porcupine 32
Big Rideau 32
Big Salmon 33
Big Sawbill 130
Bigshell 130
Bonner 133
Borden 133
Boshkung 34
Boston Cr. 35
Botsford 134
Boulder 134
Bound 134
Bourinot 134
Bovril 134
Bow 35
Bowland 134
Brady 35
Bragg 135
Brandy 34
Brant R. 135
Breakneck 135
Bridgland 135
Bright 135
Brightsand 135
Brock 135
Bronte Creek 34
Bruce 134
Brule 34
Brunswick 134
Buchanan 34
Buck (Bedford Twp.) 35
Buck (Kennebec Twp.) 35
Buck (Kenora) 134
Buck (McMurrich Twp.) 35
Buck (Muskoka) 35
Buck (Sinclair Twp.) 35
Buckhorn 36
Buckshot 36
Bukemiga 134
Bull 37
Buller 37
Burchell 134
Burden – see (voir) Jacks L. 63
Burnfield 134
Burns (Algoma) 135
Burns (Renfrew) 37
Burntbush 135
Burrows (Thunder Bay) 135
Chateau 41
Cheddar 41
Cheepash R. 136
Chemung 41
Chesley 41
Chiblow 136
Chilton 136
Chiniguchi 137
Chin 137
Chipman 137
Chippewa R. 137
Christie 40
Christie Reservoir 40
Christman – see (voir) Jimchrist L. 160
Chub (Muskoka) 137
Chub (Rainy River) 40
Chuggin 137
Chukini R. 137
Cigar 138
Circle 138
Claire 138
Claireville Reservoir 41
Clarice 138
Clay 138
Clayton 41
Clear (Haliburton) 43
Clear (Muskoka) 42
Clear (Schamerhorn) 42
Clear (Watt) 42
L. Clear (Renfrew) 42
Clearwater (Muskoka) 43
Clearwater (Thunder Bay) 139
Clearwater West 139
Cleaver 139
Cliff (Kenora) 139
Cliff (Pettypiece Twp.) 139
Clinto 43
Cloud 43
Cobalt 138
Cobre 138
Cockle 43
Coli 138
Crosby 45
Cross 45
Crossecho 141
Crosson 45
Crosswise 141
Crotch 45
Crowe 46
Crown 46
Cry 140
Crystal (Haldimand-Norfolk) – see (voir) Lynn R. 70
Crystal (Kenora) 140
Crystal (Peterborough) 46
Culverson 140
Cutler 140

D

Daisy 140
Dalhousie 47
Dalrymple 47
Darkwater 140
Darrel 141
Davies 141
DeCourcey 141
Deer Creek Reservoir 46
Deer (Haliburton) 46
Deer (Kenora) 141
Deer (Parry Sound) 46
Deerock 47
Dee's 141
Delaney 141
Delano 47
De Lesseps 142
Delhi Reservoir 47
Denbigh 47
Denyes 142
Departure 142
Depot 47
Deschenes 143
Detroit R. (2) 255
Devil 47
Devonshire 143
Diamond 48
Dickey 48

Albany R. (2) 124
Albany R. –
see (voir) Osnaburgh L. 193
Alice 124
Allan 125
Alph 125
Amikougami 125
Angling 125
Anima Nipissing 125
Anjigami 126
Anstruther 27
Antoine 27
Antrim 126
Apungsisagen 126
L. Aquataine 27
Aquatuk 126
Ara 126
Aramis 126
Ardoch 26
Arran 26
Arrowhead 26
Arrowroot 127
Arthurs 26
Ashby 26
Ashigami 127
Ashley 127
Asinne 127
Asipoquobah 126
Astonish 126
Athelstane 126
Atikomik 126
Attawapiskat R. (4) 126
Aubinadong R. 127
Aubrey 127
Audrey 127
Ausable R. 26
Austen 127
Avery 127
Avon R. (2) 27
Axe 28
Aylen 28
Aylmer Police College Ponds .. 28
Barton 128
Bass (Algoma) –
see (voir) Aberdeen L. 123
Bass (Manitoulin) 129
Bass (Oro & Orillia) 28
Basshaunt 28
Basswood 129
Batchawana Bay (L. Superior) . 271
Batwing 129
Bauldry 129
Bayfield R. 28
Bay (Parry Sound) 28
Bay (Timiskaming) 129
Bay of Quinte (L. Ontario) (3) . 243
Bay of Quinte – Belleville 242
Bay of Quinte – Trenton 242
L. of Bays 29
Beak 129
Bearhead 130
Bear (Haliburton) 29
Bear (Nipissing) 130
Bear (Parry Sound) 29
Bear (Sudbury) 130
Bearskin 130
Beaton 130
Beatty (Parry Sound) 29
Beatty (Thunder Bay) 139
Beaver (Lennox & Addington) . 29
Beaver (Sudbury) 130
Beaver R. (2) 30
Beavertrap 130
Bedivere 131
Bella 30
Bell Cr. 131
Bell 131
Bellows 131
Belmont 30
Belwood 31
Bending 131
Bennet (Cochrane) 130
Bennett (Lanark) 31
Bennett (Sudbury) 130
Bentley 30
Bentshoe 30
Big Squaw 131
Big Trout 131
Big Turkey 131
Bigwater 131
Bigwind 33
Bigwood 132
Bill 132
Billy 132
Binbrook Reservoir 32
Birch – see (voir) Gough L. ... 151
Birchy 32
Biscotasi 132
Bisect 132
Black Bay (L. Superior) 268
Black Beaver 133
Black Birch 133
Black Creek 32
Black Donald –
see (voir) Centennial L. 38
Black (Haliburton) 32
Black (Lanark) 32
Black (MacLean) 33
Black R. (Thunder Bay) (2) ... 133
Black R. (Timiskaming) 133
Black Sturgeon 133
Black Trout 132
Blackwater 132
Blackwater R. 132
Blue 132
Blue Chalk 33
Blue Hawk 33
Blue Rock 33
Blueberry 132
Bluesucker 132
Blunder 133
Bob 34
Bobowash 133
Bobs (Frontenac) 34
Bobs (Cochrane) 133
Boffin 133
Boleau 34
Bolster 133
Bonnechere 34
Bonnechere R. 34
Burrows (Algoma) –
see (voir) Bridgland L. 135
Burt 135

C

Cabin 135
Cache 37
Calabogie 37
Calm 135
Calstock 136
Cameron (Bruce) 36
Cameron (Victoria) 37
Camp 36
Campfire 136
Canagagigue Cr. (3) 36
Canal 37
Canisbay 38
Canoe – see (voir) Falls L. 146
Canoeshed 136
Canonto 38
Cardwell 38
Caribou (Parry Sound) 39
Caribou (Thunder Bay) 136
Carlyle 136
Carmen 136
Carpenter 136
Cashel 39
Castlebar 137
Cataraqui R. 39
Catfish 137
Cecebe 38
Cedar Cr. 137
Cedar (Nipissing) 38
Cedar (Kenora) 137
Centennial 38
Centennial Park Pond 39
Central Basin (L. Erie) 252
Centre 39
Chandos 39
Chapleau R. 137
Charleston 40
Charlotte 137
Charlton 136
Chase 136
Collingwood Harbour
(Georgian Bay) 243
Colonel By 43
Columbia 42
Commanda 42
Commando 138
Como 138
Conestogo L. 42
Conestogo R. 43
Confederation 139
Consecon 43
Constance (Cochrane) 139
Constance (Ottawa-Carleton) .. 44
Constant 44
Contau 44
Cook's Bay –
see (voir) L. Simcoe 102
Cook's Pond –
see (voir) Kesagami R. 167
Cooper 139
Cope 44
Coppell 139
Cordick 139
Cordingley 140
Cordova 44
Corner Lakes 140
Cosgrave 140
L. Couchiching 44
Cox 140
Cranberry (Haliburton) 45
Cranberry (Victoria) 45
Crane 45
Crayfish 140
Credit R. Forks 44
Credit R. (Streetsville Dam) ... 44
Credit R. (mouth/embouchure)
(L. Ontario) 240
Credit R. marsh 44
Crerar 140
Crevasse 140
Crooked (Cox Twp.) 141
Crooked
(Stover & Brackin Twps.) 141
Crooked Pine 141
Dickie 48
Dickson 48
Dobie 143
Doe 49
Doehead 143
Dog (Algoma) 143
Dog (Frontenac) 49
Dog (Haliburton) 49
Dog (Thunder Bay) 143
Dogtooth 142
Dollars 49
Dollyberry 142
Dominion 142
Donald 142
Donaldson 142
Donnegana 142
Donnelly 143
Don R. 49
Dora 143
L. Doré 48
Doucette 143
Douglas 143
Drag 48
Dropledge 48
Dubourne – see (voir) L. of the
Mountains 186
Duchabani 143
Duck (Guilford Twp.) 48
Duck (Minden Twp.) 48
Dudmon – see (voir) Loon L.
(Haliburton) 68
Duffin Cr. Marsh 48
Duffin Cr. (east/est) 49
Duffin Cr. (west/ouest) 49
Dumbell (Algoma) 143
Dumbell (Simcoe) 49
Dummer 49
Duncan 144
Dunlop 144
Durell 144
Dutton 49

E

Eabamet 144

Eady 144
Eaglehead 145
Eagle (Frontenac) 50
Eagle (Haliburton) 50
Eagle (Kenora) 144
Eagle - Oiseau River 144
Eagle (Parry Sound) 50
Eastern Basin (L. Erie) 254
Eastern 51
East (Prince Edward) 50
East (Kenora) 145
Eaton Hall 51
Echo (Algoma) 145
Echo (Muskoka) 51
Eddie 145
Eden 144
Edna 144
Edwards Cr. –
see (voir) Abitibi R. 122
Eels 51
Eglinton Flats Pond 51
Elbow 144
Eleanor 144
Elephant 50
Elizabeth (Sudbury) 144
Elizabeth (Thunder Bay) 145
Elk 145
Elliot 145
Elmer 145
Emerald 146
Emmett 50
Empire 146
Endelman 146
Endikai 146
Eramosa R. 50
L. Erie 252
Eskwanonwatin 146
Esmee 146
Esnagami 146
Esnagi 147
Esson 50
Esten 147
Eugenia 50
Eva 147
Fox (Sudbury) –
see (voir) Macaulay L. 174
Fraleck 148
Frances 148
Francklyn 149
Frank Cr. –
see (voir) White R. 228
Frank (Brothers Twp.) 149
Frank (Thunder Bay) 149
Fraser (Hastings) 54
Fraser (Parry Sound) 54
Fraser (Thunder Bay) 149
Frederick House 149
Frederick House R. 148
French R. (3) 54/148
Frenchman 149
Frenchman Bay (L. Ontario) . . 241
Fungus 149
Fushimi 149

G

Galeairy 54
Galloway 149
Gamsby 149
Gananoque 55
Ganaraska R. 55
Ganaraska R. (mouth/embouchure)
(L. Ontario) 242
Garden 150
Gargantua 150
Garnham 150
Garrett 150
Loch Garry 55
Gaugino 150
Geneva 150
Gennis 151
George (Bruce) 54
George (Cochrane) 151
George (Manitoulin) 151
Lac Georges 54
Georgian Bay 262
Ghost (Cochrane) 151
Ghost (Kenora) 151
Gibson (Muskoka) 54
Greenwater 153
Gremm 153
Grenadier Pond 59
Grew 153
Griffin 154
Grindstone Cr. 58
Grist 154
G. Ross Lord Reservoir 58
Groundhog 154
Groundhog R. (5) 154
Guelph 58
Guernsey 155
Guilfoyle 154
Gull 59
Gullrock 154
Gun 154
Gurney 154

H

Haas 59
Haines 59
Halfway (Muskoka) 59
Halfway (Sudbury) 155
Haliburton 59
Halliday 155
Halls 60
Hamilton Harbour (L.Ontario) . 239
Hamlock #1 60
Hamlock #2 60
Hammer 155
Hampton 155
Hanlan 155
Hansen 155
Harmon 156
Harp 60
Harricanaw R. 156
Harris (Cochrane) 156
Harris (Parry Sound) 61
Hawk 156
Hawkeye 156
Hawley (Kenora) 156
Hawley (Kenora) 157
Hays 157
Hayward 157
Indian (Cochrane) 158
Indian (Leeds) 63
Indian (Sudbury) 158
Indian (Kenora) 158
Iron (Nipissing) 159
Iron (Sudbury) 158
Iron Range 159
Irwin 159
Isaac 63
Isabella 62
Island Dam 160
Island (Cochrane) 159
Island (Dufferin) 62
Island (Kenora) 159
Island (Nipissing) 160
Island (Parry Sound) 62
Island (Timiskaming) 159
Islington 160
Ivanhoe 160

J

Jack 62
Jack's –
see (voir) Nottawasaga R. . . . 83
Jackfish Bay (L. Superior) 270
Jackfish (Rainy River) 161
Jackfish (Thunder Bay) 161
Jacks 63
Jacob 161
Jean 161
Jeanne 161
Jemar 160
Jerry 160
Jimchrist 160
Jim Edwards 160
Joe (Cochrane) 160
Joe (Sudbury) 160
Johnnie 160
Jojo 161
Jolly 161
Jordan Harbour (L. Ontario) . . 239
Jordan (Haliburton) 63
Jordan (Hastings) 63
L. Joseph 63
Keelor 164
Keenoa 164
Keg 164
Kekekuab 164
Kelley 165
Kemp 165
Kenetogami 165
Kennebec 64
Kennedy 165
Kennisis 65
Kenogami 165
Kenogami R. 165
Kenogaming 166
Kenogamisis (2) 166
Kenogamissi 167
Kernick 65
Kerr (Timiskaming) 167
Kerr (Lanarck) 65
Kesagami 167
Kesagami R. 167
Kettle Cr. 65
Key R. 65
Keys 167
Kilburn 166
Killala 166
Kilvert 166
Kimball 66
Kindogan 166
Kingscote 66
Kinloch 166
Kinogama 167
Kinogami – see (voir) Long L.
(Timiskaming) 172
Kioshkokwi 66
Kirkness 167
Kishikas 167
Klotz 167
Knife 168
Knight 168
Knob 168
Koshlong 66
Kukagami 168
Kushog (Haliburton) 67
Little Dudmon 68
Little Eva 171
Little French R. 68/171
Little Grassy 171
Little Gull (Haliburton) 68
Little Gull (Kenora) 171
Little Hawk 68
Little Jackfish R. (lower) 170
Little Joe 170
Little Kennisis 68
Little Kesagami 170
Little (Peterborough) –
see (voir) Otonabee R. 84
Little (Tay Twp.) 69
Little (Vespra Twp.) 68
Little Maitland R. 69
Little Metionga 170
Little Missinaibi 170
Little Mose 170
Little Mykiss 69
Little Panache 171
Little Sachigo 171
Little Serpent 171
Little Silver 68
Little Sister 171
Little Sturge 171
Little Tomiko 171
Little Trout (Sudbury) 172
Little Trout (Kenora) 171
Little Turtle 172
Little Wawa 182
Livingstone 68
Loafers 68
Loganberry 172
Lola 172
Long (Lanark) 68
Long (Parry Sound) –
see (voir) Oliphant L. 83
Long (Simcoe) –
see (voir) Matchedash L. 74
Long (Thunder Bay) 173
Long (Milner Twp.) 173
Long (Timiskaming) 172
Long (Sudbury) 173

Evangeline 147
Eyre 51

F

Fairbank 147
Fairy (Halton) 51
Fairy (Muskoka) 51
Falls 146
Fanshawe Reservoir 52
Faraday 52
Farlain 52
Farrel 53
Farrell 53
Farren – see (voir) Farrell L. . . 53
Fat 146
Favel 146
Favourable 146
Fawn (Kenora) 146
Fawn (Muskoka) 53
Fergusons 53
Fernow 147
Fields 147
Fife 53
Fifteen Mile 52
Fifth Depot 52
Findlay 147
Finlayson 147
Fire Hill 147
Fisher 52
Fish – see (voir) #625 L. 233
Five Mile 147
Flack 148
Flaherty 52
Flanders 148
Flatt 148
Fletcher 52
Foote 52
Forest 52
Fortescue 53
Fortune 53
Foster 148
Four Mile 53
Fowke – see (voir) Spring L. . . . 105
Fox (Muskoka) 53
L. Gibson (2) 54
Gifford 151
Gillies 55
Giroux (Parry Sound) 56
Giroux (Timiskaming) 150
Gloucester Pool 56
Goetz 150
Go Home 56
Golden 56
Gong 150
Gooderham 57
Gooseneck 150
Gorden 150
Gordon 151
Goudreau 151
Gough 151
Goulais Bay (L. Superior) 270
Goulais 151
Goulais R. 152
Gourlay 152
Govan 57
Government 152
Gowan 152
Gowganda 152
Graham 57
Grand R. (5) 57
Grandeur 153
Granitehill 153
Grant 153
Grass 59
Grassy (Rainy River) 153
Grassy (Sudbury) 153
Grassy (McNish & Macbeth Twps.) –
see (voir) Wawiashkashi L. . . 224
Grassy Narrows 152
Gravel 152
Gravenhurst Bay –
see (voir) L. Muskoka 81
Graveyard (Algoma) 152
Graveyard (Sudbury) 152
Grays 153
Green 59
Greenbush 153
Greenmantle 153
Hazelwood 157
Hazen 157
Head 61
Healey 61
Heart 61
Heeney 60
Helen (Manitoulin) 157
Helen (Thunder Bay) 156
Heron (Algoma) 156
Heron (Rainy River) 156
Herrick 156
Hicks (Hastings) 60
Hicks (Thunder Bay) 157
Hidden 157
High 157
Highbrush 157
Hogan 60
Holinshead 157
Holland Marsh Canals 60
Holland R. 60
Holly 157
Hopper 158
Horn 61
Hornblende 158
Horseshoe (Frontenac) 61
Horseshoe (Haliburton) 61
Horseshoe (Kenora) 158
Horseshoe (Simcoe) 61
Horwood 158
Howard 158
Howells 159
Hubert 159
Hudson 62
Humber R. (2) 62
Humber River Marsh 62
Hungry 62
Hurds 63
L. Huron 260
Hutchison 159

I

Icarus 159
Icy 158
Lac des Îles 158
Jowsey 161
Julian 64
Jumping Cariboo 161

K

Kabenung 161
Kabinakagami 161
Kagawong 162
Kagianagami 162
Kagiano 162
Kaginu 162
Kahshe 64
Kakagi 162
Kakakise 163
Kamaniskeg 65
Kamiskotia 163
Kamiskotia R. (2) 163
Kam R. 163
Kamungishkamo 162
Kaneki 162
Kaotisinimigo –
see (voir) Bear L. (Nipissing) 130
Kapikog 65
Kapiskau 162
Kapkichi 162
Kapuskasing 162
Kapuskasing R. (6) 163
Karchuk 164
Kasakanta 164
Kashabowie 164
Kashagawigamog 65
Kashwakamak 65
Kasshabog 64
Katchewanooka 64
Katodawa 164
Katzenbach 165
Kattawagami 165
Kawagama 64
Kawaweogama 165
Kawene 165
Kawinogans R. (2) 165
Kearns 164
Kebskwasheshi 164
Kecil 164
Kushog (Timiskaming) – see (voir)
Long L. (Timiskaming) 172
Kwagama 168
Kwinkwaga 168

L

Labitchie 169
La Cloche 169
Lac La Croix (2) 169
Lac La France 169
Lady Evelyn 168
Lady Ruth 168
L'Amable 67
L. La Muir 67
Lang (Algoma) 168
Lang (Kenora) 168
Lang (Sudbury) 168
Larder 168
Laundrie 169
Laurel Cr –
see (voir) Columbia L. 42
Laurentian 169
L. Lavielle 169
Leech 67
Le Grou 66
Leonard 66
Lillabelle 169
Limerick 66
Limestone Cr. 169
Linger 169
Lingham 66
Lingman 169
Link 169
Linn 170
L. Lisgar (Oxford) 66
Lisgar (Cochrane) 170
Little Abitibi 170
Little Agawa 170
Little Bald 67
Little Bob 67
Little Cedar 170
Little Credit R. 67
Little Crooked 67
Little Crow 67
Longlegged 172
Long Point Bay (L.Erie) 252
Longpoint 172
Loon (Haliburton) 68
Loon (Parry Sound) 69
Lorimer 69
Lorrain 172
Loughborough 69
L. Louisa 69
Louise (Leitch Twp.) 172
Louise (Studholme Twp.) 173
Lount 173
Lovesick 69
Lower 174
Lower Aitken 173
Lower Beverley 70
Lower Buckhorn 70
Lower Deception 173
Lower Detour 173
Lower Fletcher 71
Lower Hay 71
Lower Matagamasi 174
Lower Notch 174
Lower Opikinimika 174
Lower Oshkegami 175
Lower Paudash 71
Lower Rideau 71
Lower Ross 221
Lower Shebandowan 175
Lower Steeprock –
see (voir) Apungsisagen L. . . 126
Lower Tweed 175
Lower Twin 175
Lowry – see (voir) Blue Rock L. 33
Low Water 175
Lucknow R. 70
Lulu 175
Luther Marsh Res. 70
Lutterworth 70
Lyell – see (voir) Cross L. 45
Lynn R. (2) 70
Lyon 174
Lyons Cr. (3) 70

M

Macaulay ... 174
Mackie ... 72
MacLean –
see (voir) Black L. ... 33
Macutagon ... 174
Madalaine ... 174
Madawanson ... 174
Madawaska ... 72
Madawaska R. ... 73
Madden ... 174
Maggotte ... 174
Magiss ... 175
Magnetawan R. ... 73
Magnet ... 175
Magpie R. (2) ... 175
Maitland R. (4) ... 73
Makokibatan ... 175
Makonie ... 176
Maley Res. ... 176
Mamainse ... 176
Mameigwess (Ilsley Twp.) ... 176
Mameigwess (Kenora) ... 176
Manitou (Manitoulin) ... 177
Manitou (Nipissing) ... 177
Manitou R. ... 177
Manitouwaba ... 73
Manitouwabing ... 73
Manitouwadge ... 177
Manitowik ... 177
Maple ... 177
Margaret ... 176
Margot ... 176
Margueratt ... 176
Marie Louise ... 176
Marina ... 176
Marks ... 176
Marl ... 73
Marlatts Pond - L. Gibson ... 73
Marmion ... 176
Marne ... 177
Marquette ... 177
Marshalok ... 177
Marshland ... 177
McLeister ... 180
McMahon ... 180
McNab ... 74
McQuaby ... 74
Mead – see (voir) Meadow L. ... 74
Meadow ... 74
Meandering ... 180
Meggisi ... 181
Megisan ... 181
Melchett ... 181
Melick ... 181
Memesagamesing ... 74
Menako ... 181
Mephisto ... 75
Mercer ... 181
Mesomikenda ... 182
Meta ... 182
Methuen ... 75
Michaud ... 182
Michi ... 182
Michipicoten Is.
(L. Superior) ... 271
Michipicoten R. ... 182
Michiwakenda ... 183
Middle Maitland R. ... 75
Middle Three Duck –
see (voir) Three Duck L. ... 217
Midland Park – see (voir)
Little L. (Tay Twp.) ... 69
Migisi ... 75
Mijinemungshing ... 183
Lac du Milieu ... 183
Lac des Mille Lacs ... 183
Mill ... 75
Mill Pond ... 76
Miller Cr. ... 76
Millichamp ... 76
Mills ... 183
Milne Reservoir ... 76
Miminiska ... 182
Mindemoya ... 182
Minesing Swamp –
see (voir) Willow Cr. ... 118
Minisinakwa ... 182
Moseley ... 186
Mosquito ... 186
Mountain ... 79
L. of the Mountains ... 186
Mount ... 186
Mountsberg Reservoir ... 80
Mozhabong ... 186
Mud (Parry Sound) ... 80
Mud (Renfrew) ... 80
Muldrew ... 80
Murray (Algoma) ... 186
Murray (Sudbury) ... 187
Muskeg ... 187
L. Muskoka (2) ... 80
Muskoka R. ... 81
Muskrat ... 81
Musselman ... 80
Muswabik ... 187
Mykiss ... 80

N

Nabakwasi ... 187
Nabdoe ... 80
Nabimina ... 187
Nagagami ... 186
Nagagamisis ... 186
Nagasin ... 186
Nagron ... 186
Nalla ... 186
Namakan ... 186
Namakan R. –
see (voir) Little Eva L. ... 171
Negwazu ... 187
Nellie ... 187
Nelson (Sudbury) ... 187
Nelson (Thunder Bay) ... 187
Nemegosenda ... 187
Nepahwin ... 188
Nepewassi ... 188
Net ... 188
Nettogami ... 189
Newboro ... 80
Niagara R. (2) ... 238
Ogoki ... 191
Oiseau R. –
see (voir) Eagle L. ... 144
Oke ... 192
Old Welland Canal (2) ... 82
Old Woman ... 192
Old Woman R. ... 192
Oliphant ... 83
Oliver ... 83
Onaman ... 192
Onaping ... 192
L. Ontario ... 238
Opakopa ... 192
Opasatika ... 193
Opasquia ... 193
Opeepeesway ... 193
Opeongo ... 83
Opikeigen ... 193
Opinicon ... 84
Opinnagau –
see (voir) Opinnagau R. ... 193
Opinnagau R. ... 193
Opishing ... 192
Oram ... 84
Orange ... 192
Orangeville Reservoir ... 84
Ord ... 192
Orr ... 85
Oscar ... 192
Oshawa Creek ... 85
Osinawi ... 192
Oskawe ... 192
Osnaburgh ... 193
O'Sullivan ... 193
Oswego Cr. ... 85
Otonabee R. (3) ... 84
Ottawa R. (5) ... 86/193
Otter (Frontenac) ... 86
Otter (Parry Sound) ... 87
Ottise ... 193
Otty ... 87
Oudaze ... 87
Ouellet ... 194
Owlet ... 194
Peterlong ... 196
Petersen ... 196
Peterson ... 197
Pettit ... 197
Pevensey – see (voir)
Loon L. (Parry Sound) ... 69
Pharand ... 197
Pichogen ... 197
Pickerel (Cochrane) ... 196
Pickerel (Kenora) ... 196
Pickerel (Parry Sound) ... 89
Pickerel (Rainy River) ... 196
Pickerel R. ... 90
Pickle ... 196
Pickwick ... 197
Pic R. ... 197
Pie Island (L. Superior) ... 268
Pierce ... 197
Pierre ... 197
Pigeon (Timiskaming) ... 197
Pigeon (Victoria) ... 90
Pigeon R. ... 91
Pike (Cochrane) ... 197
Pike (Lanark) ... 91
Pike (Manitoulin) ... 197
Pilgrim ... 198
Pine (Haliburton) ... 91
Pine (Muskoka) ... 90
Pine R. ... 90
Pinehurst ... 90
Pinel ... 198
Pipe ... 198
Pipestone ... 198
Pishidgi ... 198
Pittock Reservoir ... 90
Pitukupi ... 198
Pivabiska ... 199
Pledger ... 199
Plevna – see (voir)
Sand L. (Frontenac) ... 90
Ponsford ... 199
Pony ... 199
Popeye ... 199
Poplar ... 199
Raven (Timiskaming) ... 93
Rawcourt ... 201
Reading ... 201
Reaume ... 202
Rebecca ... 93
Red (3) ... 202
Red Cedar ... 202
Red Chalk ... 93
Red Deer ... 93
Red Hill Creek ... 93
Red Horse ... 93
Redhorse ... 92
Red Pine ... 92
Redpine ... 203
Red Rock ... 203
Redrock ... 92
Redstone ... 92
Redstone R. ... 203
Regal ... 203
Regan ... 203
Remi ... 203
Rennie ... 202
Restoule ... 93
Reta ... 202
Reynar ... 202
Rice (Peterborough) (2) ... 93
Rice (Sudbury) ... 202
Ricestalk ... 202
Richard ... 202
Rideau –
see (voir) Big Rideau L. ... 33
Rideau R. (3) ... 94
Ritchie ... 202
Robertson ... 94
Robillard – see (voir)
Long L. (Timiskaming) ... 172
Robin (Cochrane) ... 203
Robin (Parry Sound) ... 95
Robinson (Hastings) ... 95
Robinson (Rainy River) ... 203
Robinson (Sudbury) ... 203
Rochester ... 203
Rock ... 203
Rock Island (Nipissing) ... 204

Marten 177
Martindale Pond 74
Martison 177
Mary 74
Massey 177
Matagamasi 178
Matawin R. 178
Matchedash 74
Matchett 178
Mather 178
Matinenda 178
Mattagami 179
Mattagami R. (8) 179
Mattawa R. –
see (voir) L. Talon 108/216
Mattawa R. –
see (voir) Turtle L. 112/221
Mattice 179
Mawn 179
Max 180
Maxwell 180
May 180
Maynard 180
Mazinaw 75
McCabe 180
McCann (Haliburton) 75
McCann (Parry Sound) –
see (voir) Buck L. 35
McCarroll 181
McCarthy 181
McCauley 75
McCharles 181
McConnell 181
McCraney 75
McCulloch 181
McFadden 75
McFarlane 181
McGarvey 75
McIntosh 180
McKay (Muskoka) 75
McKay (Thunder Bay) 180
McKellar 74/180
McKenzie 74
McKenzie Cr. 74
Ministic 183
Ministik 183
Mink 76
Minnitaki 183
Misema 183
Mishi 183
Mishibishu 183
Miskokway 77
Miskwabi 77
Missinaibi 183
Missinaibi R. 184
Missisa 184
Missisicabi R. 185
Mississagagon 77
Mississagi R. (2) 185
Mississagua 76
Mississippi 76
Mississippi R. (4) 76
Mistango 185
Mistinikon 185
Mitchell 78
Mohawk 78
Moira 79
Moira R. (2) 79
Mojikit 185
Molson 184
Monahan Drain 78
Monck 78
Monmonawson 184
Montreal R. 184
Moon R. 78
Moose 184
Moose R. (2) 184
Moose R. –
see (voir) Abitibi R. 124
Moose R. –
see (voir) N. French R. 190
Mooseskull 185
Moot 79
Moray 185
Morris 185
Morrison 79
Morrison Reservoir 79
Mose 185
L. Niapenco – see (voir)
Binbrook Reservoir 32
Niger 81
Night Hawk 189
Nikip 189
Nine Mile 81
Niobe 189
Nipigon Bay (L. Superior) 269
L. Nipigon 188
L. Nipissing 81/188
Norcan 82
North 189
North Anvil 189
North Caribou 190
North Channel
(L. Huron) (2) 263
North Creek 82
North Driftwood R. 190
North French R. 190
North Hubert 190
North Raft 190
North Scot 190
North Spirit 191
North Tweed 191
North Wind 191
Northern Light 191
Norway 82
L. Nosbonsing 83
Nottawasaga R. 83
Nungesser 191
Nunikani 83
Nursey 190
Nym 190

O

Oak (Hastings) 82
Oak (Peterborough) 82
Oak (Kenora) 190
Oastler 82
Oba 190
Obakamiga 191
Obaskaka 191
Obonga 191
Obushkong 191
Oxtongue 87
Ozhiski 194
Ozone Cr. 194

P

Paguchi 194
Pagwachuan 194
Pakashkan 194
Pakeshkag 88
Pakhoan 195
Pakwash 195
Palgrave Reservoir 88
Palmerston 88
Pan 195
Panache 195
Pancake R. 194
Papakomeka 194
Papineau 88
Park 89
Parkhill Reservoir 89
Parks 194
Partridge Crop 194
Patten R. 194
Patterson 89
Paudash (Haliburton) 89
Paudash (Sudbury) 194
Pays Plat R. 194
Pearce 194
Pearl 195
Pebonishewi 195
Pedro 195
Pekagoning 195
Penassen 195
Penassi 195
Penelton 196
Peninsula Harbour
(L. Superior) 271
Peninsula 88
Percy (Haliburton) 89
Percy (Kenora) 196
Percy Reach 89
Perrault 196
Petawawa R. 89
Peter 196
Poppy (Algoma) –
see (voir) Popeye L. 199
Poppy (Thunder Bay) 198
Porcupine 198
Portage (Haliburton) 91
Portage (Parry Sound) 91
Powell 198
Prairie Bee 198
Prairie 198
Pratt 199
Preston 91
Pringle 199
Professor's 91
Prospect 92
Proudfoot – see (voir)
Island L. (Parry Sound) 62
Pullan 199
Purdom 199
Purdy 91
Pusey 91
Puslinch 91

Q

Quetico 199
Quirke 199

R

Racine 199
Raft 200
Ragged Wood 200
Rainy (Parry Sound) 92
Rainy (Rainy River) (3) 200
Rainy R. (3) 201
Raisin R. 92
Raisin R. (mouth/embouchure;
St. Lawrence R.) 248
Ramsay 200
Ramsey (Elizabeth Twp.) 200
Ramsey
(McKim & Neelon Twps.) 200
Ranger 201
Rapid 201
Raven (Haliburton) 201
Raven (Sudbury) 201
Rock Island (Shawanaga R.) 95
Rocky Island 204
Rocky Saugeen R. 95
Roddy 204
Roger 95
Rome 204
Rondeau Bay (L. Erie) 253
L. Rosseau 95
Rouge R. 96
Rouge R. Marsh 96
Roughrock 204
Round (Parry Sound) 97
Round (Peterborough) 96
Round (Renfrew) 97
Round (Sudbury) 205
Round (Timiskaming) 205
Round Island 96
Round Schooner 96
Rous 205
Routine 205
Rowe 204
Rufus 204
Rush 204
Rushbrook 204
Ruth 96
Ryan 96
Rylstone 96

S

Lac aux Sables 204
R. aux Sables 205
Saddle 205
Saganash 205
St. Amand 205
St. Anthony 205
St. Catharines -
Water Intake Canal 96
St. Charles 205
L. St. Clair 254
St. Clair R. (3) 255
L. St. Francis 248
L. St. John 96
St. Joseph 205
L. St. Joseph (Kenora) 206

L. St. Joseph (2) (Thunder Bay) 206
L. St. Lawrence 249
St. Lawrence R. 248
St. Marys R. 265
St. Nora 97
L. St. Peter 98
St. Raphael 206
L. St. Therese 206
Sakwite 206
Salerno 98
Salmon Trout 98
Samreid 207
Sandbar 207
Sand (Algoma) 206
Sand (Cochrane) 206
Sand (Frontenac) 99
Sand (Kenora) 207
Sand (Leeds & Grenville) 98
Sand (Parry Sound) 98
Sand (Sudbury) 206
Sand (Thunder Bay) 206
Sand Point 206
Sandstone 206
Sandy 99
Sandy #1 99
Sandy #2 99
Sandybeach 207
Sans Chambre 207
Santoy 207
Sapawe 207
Sasaginaga 207
Saugeen R. (2) 99
Saymo 208
Scarfe 208
Schamerhorn – see (voir) Clear L. 42
Schewabik 208
Schreiber Pt. (L. Superior) 269
Schryburt 208
Scolt – see (voir) Lake 2L 233
Scott 208
Scott – see (voir) Bauldry L. 129
Silcox 211
Silent 101
Sill 211
Silver Fox 211
Silver (Manitoulin) 211
Silver (Lanark) 102
L. Simcoe 102
Simon 210
Sims 210
Sinaminda 210
Sinclair 210
Sisseney 210
Six Mile 103
Skeleton (Muskoka) 102
Skeleton (Timiskaming) 211
Skinner 211
Skog 211
Skookum 211
Skootamatta 102
Sleep 211
Slipper (Algoma) 212
Slipper (Haliburton) 102
Smiley 212
Smoke 102
Snigisi – see (voir) Migisi L. 75
Snook 212
Snowdrift 212
Snowflake 212
Snowshoe 212
Solace 213
Solitaire 103
Sothman 213
South 103
South R. 105
South Anvil 213
South Floodwood 213
South Nation R. (3) 103
South Patten R. – see (voir) Patten R. 194
South Portage 105
South Scot 213
Spangle 212
Spanish R. (2) 212
Sucker R. (mouth/embouchure) 215
Sugarbush 215
Sunbow 215
L. Superior 268
Sup 215
Susanne 215
Sutton 216
Sutton R. 216
Sutton R. (mouth/embouchure) 216
Swan (Kenora) 216
Swan (Nipissing) 106
Sweny – see (voir) Grass L. 59
Sydenham 107
Sydenham R. (Kent) 107
Sydenham R. (2) (Grey) 108

T

Tablerock 216
Tadenac 108
Takwata 216
Talbot R. 108
L. Talon 108
Talon – see (voir) Ghost L. 151
Tangamong 108
Tasso 108
Tatachikapika 217
Tay R. 109
Teabeau 217
Tea 109
Tedious 109
Teeswater R. 109
L. Temagami 217
Temperance 109
Tenfish 217
Tetapaga 216
Tetu 216
Thames R. (11) 108
Theatre 216
Theriault 216
Third Depot 100
Thirteen Island 111
Trout - near (près de) Whitedog 220
Trout (Nipissing) 112
Trout (Parry Sound) 112
Trout (Sudbury) 220
Trout Lake R. 221
Tukanee 221
Tunnel 221
Tupman 221
Turtle (Nipissing) 112/221
Turtle (Rainy River) 220
Tutu 220
Tweed 220
Twelve Mile 113
Twenty Mile Cr. (2) 113
Two Island 220
Two River 220
Tyson 220

U

Umfreville 221
Unnamed #420 113
Upper Beverley 113
Upper Cranberry – see (voir) Heron L. 156
Upper Hunters 221
Upper Kesagami 221
Upper Rideau 114
Upper Ross 221
Upper Windigo 222
Upturnedroot 222
Urbach 114

V

Valens Reservoir 114
Venetion 222
Vermilion 222
L. Vernon 115
Victoria 222
L. Victoria 115

W

Wababimiga 223
Welland R. (3) 116
Weller 225
Wenasaga 226
Wendigo 226
Wenebegon 226
Werner 226
Weshaygo 227
Weslemkoon 116
West (Cochrane) 227
West (Prince Edward) 116
West Don R. (below G. Ross Lord Dam) 116
West Humber R. (below Claireville Dam) 116
West Kabenung 227
West Larkin 227
West Shining Tree 227
Western Basin (L. Erie) 252
Westminster Ponds 117
Westward 117
Whalen 227
Wheatley Harbour (L. Erie) 252
Whistle 226
Whitby Harbour (L. Ontario) 242
White (Lanark) 118
White (Galway Twp.) 118
White (Dummer Twp.) – see (voir) Dummer L. 49
White (Thunder Bay) 227
White Bear 226
White Oak 227
White Otter (Kenora) 227
White Otter (Thunder Bay) 227
White Partridge 118
White R. (4) 228
Whitefish (Algoma) 226
Whitefish (Leeds) 118
Whitefish (Sudbury) (2) 226
Whitefish (Thunder Bay) 227
Whiteman's Cr. 118
Whitepine (Sudbury) 228
Whitesand 228
Whitestone (Kenora) 229
Woolwich Reservoir (Canagagigue Creek) 120
Wowun 232
Wright 232

Y

Yorston 232
Yorston R. 232
Young 120

Z

Zadi 233
Zigzag 233
Zinger 233
Zizania 233

L. 2L 233
L. 18L 233
#625 233

L. Scugog ... 98
Scugog R. (2) ... 99
Seagram ... 208
Seagull ... 100
Second Depot ... 100
Seeber ... 209
Segise – see (voir) Wabigoon R. ... 222
Seine R. Diversion ... 222
Semiwite ... 222
Separation (Kenora) ... 222
Separation (Timiskaming) ... 222
Sesekinika ... 208
Setting Net ... 208
Lac Seul ... 208
Severn R. (Kenora) ... 209
Severn R. (Muskoka) – see (voir) Gloucester Pool ... 56
Sewell Pt. ... 271
Seymour ... 101
Shabomeka ... 101
Shabu ... 209
Shack (Cochrane) ... 209
Shack (Timiskaming) ... 209
Shackleton ... 209
Shaco ... 209
Shades Mill Res. ... 100
Shadow ... 100
Shakespeare Pond ... 100
Shakwa ... 210
Shannon ... 210
Sharbot ... 101
Shawanaga R.– see (voir) Rock Island L. ... 95
Sheppard ... 101
Sherborne ... 101
Sherman ... 210
Shikwamkwa ... 210
Shillabeer ... 210
Shining Tree ... 210
Shirley ... 210
Shoal (Kenora) ... 210
Shoal (Rainy River) ... 211
Sparkling ... 212
Sparrow ... 105
Speckled Trout Cr. ... 213
Speed R. (5) ... 104
Speight ... 213
Spencer Cr. – see (voir) Christie Reservoir ... 40
Spencer Cr. – see (voir) Valens Reservoir ... 114
Splitrock ... 213
Spring ... 105
Sproule ... 213
Squeers ... 213
Starnes ... 213
Starvation ... 213
Steel ... 214
Steel R. ... 214
Steenburg ... 105
Steephill Falls Reservoir – see (voir) Magpie R. ... 175
Steep Rock ... 214
Still ... 214
Stinkfish ... 214
Stirland ... 214
Stoco ... 105
Stoddart ... 214
Stony ... 106
Stormy (Haliburton) ... 107
Stormy (Parry Sound) – see (voir) Patterson L. ... 89
Stouffer ... 215
Stranger ... 215
Stratton ... 215
Stull ... 215
Stumpy ... 215
Sturge ... 215
Sturgeon (Kenora) (3) ... 215
Sturgeon (Renfrew) ... 107
Sturgeon (Victoria) (2) ... 107
Sturgeon R. (Thunder Bay) (3) ... 214
Sucker (Manitoulin) ... 215
Sucker (Nipissing) ... 215
Thistle – see (voir) Island L. ... 160
Thor ... 217
Thorning ... 217
Thousand Islands (St. Lawrence R.) ... 248
Three Duck ... 217
Three Mile (Muskoka) ... 111
Three Mile (Parry Sound) ... 111
Threecorner ... 217
Threenarrows ... 217
Three Nations ... 217
Thunder ... 218
Thunder Bay Harbour (L. Superior) (2) ... 268
Tilden ... 218
Timber ... 218
Timberwolf ... 111
L. Timiskaming ... 218
Titmarsh ... 219
Tobacco ... 219
Tocheri ... 219
Tom ... 219
Tom Chief ... 219
Tomiko ... 218
Tony ... 218
Toodee ... 218
Toogood Pond ... 112
Toole ... 218
Toothpick ... 218
Toronto Offshore Area ... 240
Toronto Waterfront Area ... 241
Torrance ... 219
Tower ... 112
Trailer – see (voir) Lake 18L ... 233
Trapline ... 219
Trapnarrows ... 219
Treeby ... 219
Trent R. (4) ... 112
Triangular ... 219
Trident ... 220
Trollope ... 220
Trout (Kenora) ... 220
Wabagishik ... 223
Wabaskang ... 223
Wabatongushi ... 223
Wabicock ... 222
Wabigoon ... 222
Wabigoon R. ... 222
Wabikoba ... 222
Wabinosh ... 223
Waboosekon ... 223
Wadsworth ... 115
Wahwashkesh ... 114
Wainfleet Marsh ... 114
Wakami ... 223
Wakwayowkastic ... 223
Walker ... 114
Walleye ... 223
Walotka ... 224
Wanapitei ... 224
Wanapitei R. ... 224
Wangoon ... 224
Wanzatika ... 225
Wapikaimaski ... 225
Waseosa ... 114
Wasicho ... 225
Wasi – see (voir) Wistiwasing L. ... 230
Watabeag ... 225
Waterford Lakes ... 114
Watersnake ... 225
Watt – see (voir) Clear (Watt) L. ... 42
Wauquimakog ... 114
Wavell ... 225
Wawa ... 224
Wawagoshe ... 224
Wawang ... 224
Waweig ... 224
Wawiashkashi ... 224
Weagamow ... 225
Weewullee ... 225
Weikwabinonaw ... 225
Welcome ... 225
Welland Canal (Old) (2) ... 115
Whitestone (Parry Sound) ... 118
Whitewater ... 229
Whitson ... 229
L. Whittaker ... 119
Wicksteed (Algoma) ... 228
Wicksteed (Nipissing) ... 229
Widow ... 119
Wigwascence ... 228
Wilbur – see (voir) Mud L. ... 80
Wilcox ... 119
Wildgoose ... 228
Wild Potato ... 229
Wildwood Reservoir ... 118
Willow Cr. (Bruce) ... 118
Willow Cr. (Simcoe) ... 118
Wilmot ... 229
Wilmot Cr. ... 118
Wilson (Cochrane) ... 229
Wilson (Kenora) ... 229
Windermere ... 229
Windfall ... 230
Windigo ... 230
Windigokan ... 230
Windy ... 230
Winisk R. ... 231
Winnipeg R. (2) ... 231
Wintering ... 230
Wistiwasing ... 230
Withers ... 231
Wizard ... 231
Wolf (Hastings) ... 118
Wolf (Sudbury) ... 231
Wolfe (Frontenac) ... 118
Wolfe (Parry Sound) – see (voir) Beatty L. ... 29
Wollaston ... 119
Wolverine ... 231
Woman ... 231
Wood ... 119
Woodcock ... 119
Woodland ... 119
Woods ... 119
Lake of the Woods ... 231

Fish Names[1]

Noms des poissons[1]

English Common Name	Nom français	Scientific Name Nom scientifique
Alewife	Gaspareau	*Alosa pseudoharengus* (Wilson)
American Eel, Eel, Common Eel	Anguille d'Amérique	*Anguilla rostrata* (LeSueur)
Atlantic Salmon	Saumon de l'Atlantique	*Salmo salar* (Linnaeus)
Bigmouth Buffalo	Buffalo à grande bouche	*Ictiobus cyprinellus (Valenciennes)*
Black Crappie, Crappie, Calico Bass	Marigane noire	*Pomoxis nigromaculatus* (LeSueur)
Bloater, Hoy's Cisco	Cisco de fumage	*Coregonus hoyi* (Gill)
Bluegill, Bluegill Sunfish, Bream	Crapet arlequin	*Lepomis macrochirus* (Rafinesque)
Bowfin, Dogfish, Lawyer	Poisson-castor	*Amia calva* (Linnaeus)
Brook Trout, Speckled Trout, Square-tail, Aurora Trout, Brookie	Omble de fontaine	*Salvelinus fontinalis* (Mitchill)
Brown Bullhead, Common Catfish, Mudcat	Barbotte brune	*Ameiurus nebulosus* (LeSueur)
Brown Trout, German Brown Trout	Truite brune	*Salmo trutta* (Linnaeus)
Burbot, Ling, Maria, Freshwater Cod, Lawyer	Lotte	*Lota lota* (Linnaeus)
Carp, Mirror Carp	Carpe	*Cyprinus carpio* (Linnaeus)
Northern Pike, Great Northern Pike, Jack, Pike	Brochet, grand brochet	*Esox lucius* (Linnaeus)
Pink Salmon	Saumon rose	*Oncorhynchus gorbuscha* (Walbaum)
Pumpkinseed, Common Sunfish	Crapet-soleil	*Lepomis gibbosus* (Linnaeus)
Quillback Carpsucker, Quillback, Drum	Couette	*Carpiodes cyprinus* (LeSueur)
Rainbow Smelt, Smelt	Éperlan arc-en-ciel, Éperlan du nord	*Osmerus mordax* (Mitchill)
Rainbow Trout, Steelhead	Truite arc-en-ciel	*Oncorhynchus mykiss* (Walbaum)
Redhorse Sucker, Northern Redhorse, Common Mullet	Suceur rouge	*Moxostoma macrolepidotum* (LeSueur)
Rock Bass, Redeye	Crapet de roche	*Ambloplites rupestris* (Rafinesque)
Round Whitefish, Menominee	Ménomini rond	*Prosopium cylindraceum* (Pallas)
Sauger, Sand Pickerel, Sand Pike	Doré noir	*Stizostedion canadense* (Smith)
Siscowet, fat Lake Trout, fat	Siscowet	*Salvelinus namaycush siscowet* (Agaissiz)
Smallmouth Bass, Black Bass	Achigan à petite bouche	*Micropterus dolomieu* (Lacépède)

Channel Catfish, Channel Cat	Barbue de rivière	*Ictalurus punctatus (*Rafinesque)
Chinook Salmon Chinook, King Salmon	Saumon quinnat	*Oncorhynchus tshawytscha* (Walbaum)
Cisco, Lake Herring	Cisco, Cisco de lac	*Coregonus artedii* (LeSueur)
Coho Salmon	Saumon coho	*Oncorhynchus kisutch* (Walbaum)
Freshwater Drum, Sheepshead, Drum	Malachigan	*Aplodinotus grunniens* (Rafinesque)
Gizzard Shad, Shad, Sawbelly	Alose à gésier	*Dorosoma cepedianum* (LeSueur)
Goldeye, Winnipeg Goldeye	Laquaiche aux yeux d'or	*Hiodon alosoides* (Rafinesque)
Goldfish, Golden Carp	Poisson doré	*Carassius auratus* (Linnaeus)
Lake Trout, Grey Trout Laker, Namaycush	Truite de lac, touladi	*Salvelinus namaycush* (Walbaum)
Largemouth Bass, Largemouth, Black Bass, Green Bass	Achigan à grande bouche	*Micropterus salmoides* (Lacépède)
Longnose Gar	Lépisosté osseux	*Lepisosteus osseus* (Linnaeus)
Longnose Sucker	Meunier rouge	*Catostomus catostomus* (Forster)
Mooneye	Laquaiche argentée	*Hiodon tergisus (*LeSueur)
Muskellunge, Muskie Maskinonge, Lunge	Maskinongé	*Esox masquinongy* (Mitchill)
Splake, Wendigo	Truite moulac	Hybrid of *Salvelinus namaycush* (Walbaum) and *Salvelinus fontinalis* (Mitchill)
Lake Sturgeon, Sturgeon	Esturgeon de lac charbonnier	*Acipenser fulvescens* (Rafinesque)
Walleye, Yellow Walleye, Pickerel, Yellow Pickerel, Walleyed Pike, Pike-Perch	Doré	*Stizostedion vitreum* (Mitchill)
White Bass, Silver Bass	Bar blanc	*Morone chrysops* (Rafinesque)
White Crappie, Crappie	Marigane blanche	*Pomoxis annularis* (Rafinesque)
Lake Whitefish, Whitefish	Grand corégone	*Coregonus clupeaformis* (Mitchill)
White Perch, Silver Perch	Baret	*Morone americana* (Gmelin)
White Sucker, Common Sucker	Meunier noir	*Catostomus commersoni* (Lacépède)
Yellow Perch, Perch, Lake Perch	Perchaude	*Perca flavescens* (Mitchill)

1. The names of fish are as contained in «Freshwater Fishes of Canada» by W.B. Scott and E.J. Crossman, Bulletin 184, Fisheries Research Board of Canada, 1973.

1. Les noms des poissons sont tirés de «Freshwater Fishes of Canada» par W.B. Scott et E.J. Crossman, Bulletin 184 de l'Office des recherches sur les pêcheries du Canada, 1973.

Fish Identification

The consumption advice provided in the Guide is related to specific species of fish and, in order to use the information properly, it is important to correctly identify the species of fish caught.

On the following pages are illustrations of the species of fish most commonly caught in Ontario. Accompanying each illustration is a description of characteristics of the species that will aid in its identification (Scott, W. B. and E. J. Crossman. 1998. *Freshwater Fishes of Canada*. Galt House Publications Ltd. 966 pages). The length represents the typical range for the species in Ontario waters, although much larger specimens may be caught as indicated by the Ontario record. Features can be used to separate a species from similar species. Additional information on habitat and spawning is provided to assist in confirming the identification.

All illustrations were provided courtesy of the Ministry of Natural Resources, with the exception of the following, provided by Curtis Atwater: American Eel, Bluegill, Bowfin, Brown Trout, Freshwater Drum, Goldeye, Lake Sturgeon, Mooneye, Rainbow Trout, Redhorse Sucker, Round Whitefish, Sauger, White Crappie, and White Perch.

Identification des poissons

Les mises en garde relatives à la consommation de ce guide concernent des espèces précises de poissons. Pour que les données soient utiles, il est donc important d'identifier correctement l'espèce des poissons capturés.

Les pages suivantes montrent des espèces de poissons qui sont couramment pêchés en Ontario. Les caractéristiques de chaque espèce sont précisées pour faciliter l'identification des poissons (Scott W. B. et E. J. Crossman. 1998. *Freshwater Fishes of Canada*. Galt House Publications Ltd., 966 pages). La longueur des poissons représente la longueur moyenne de l'espèce dans les eaux ontariennes, bien qu'il existe des spécimens beaucoup plus gros, comme l'indiquent les annales de pêches de l'Ontario. Les caractéristiques servent à séparer deux espèces similaires. D'autres renseignements sur l'habitat et le frai sont fournis pour faciliter l'identification des poissons.

Toutes les illustrations ont été généreusement fournies par le ministère des Richesses naturelles, à l'exception des illustrations suivantes, qui proviennent de M. Curtis Atwater : anguille d'Amérique, crapet arlequin, poisson-castor, truite brune, malachigan, laquaiche aux yeux d'or, esturgeon de lac, laquaiche argentée, truite arc-en-ciel, suceur rouge, ménomini rond, doré noir, marigane blanche et baret.

Walleye (Pickerel, Pike-perch)
Doré (doré jaune, doré commun)

Length/longueur : 25-85 cm (10-33 in./po)
Record (Ontario) : 92.7 cm/10.1 kg
36.5 in./po/22.25 lb.

Features: elongated body; many sharp teeth and large opaque eyes; white tip on lower part of tail fin; no distinct blotches or bands on bodies of adults
Similar Species: Sauger, Yellow Perch
Habitat: prefers large, shallow, turbid lakes
Spawning: spring in rivers and gravelly shoals of lakes

Caractéristiques : corps allongé; nombreuses dents pointues et grands yeux opaques; nageoire caudale à extrémité blanche dans la partie inférieure; pas de taches ou bandes distinctives sur le corps des adultes
Espèces semblables : doré noir, perchaude
Habitat : préfère les grands lacs peu profonds aux eaux troubles
Zone de frai : fraie au printemps dans les rivières et les hauts-fonds de gravier des lacs

Sauger
Doré noir

Length/longueur : 25-41 cm (10-16 in./po)
Record (Ontario) : 56.4 cm/2.0 kg
22.2 in./po/4.4 lb.

Features: elongated body; many sharp teeth and large opaque eyes; no white tip on tail fin; distinct blotches or bands on body of adults; spots on dorsal fin

Northern Pike (Great Northern Pike, Jackfish)
Brochet (grand brochet)

Length/longueur : 45-100 cm (18-39 in./po)
Record (Ontario) : 19.1 kg/42.12 lb.

Features: long, dark green body with white or yellowish oval spots; ten pores on the undersides of lower jaw
Similar Species: Muskellunge
Habitat: prefers quiet, shallow, vegetated waters
Spawning: spring on heavily vegetated floodplains of rivers, marshes and lakes

Caractéristiques : long corps vert foncé avec taches ovales blanches ou jaunâtres; dix pores sous la mâchoire inférieure
Espèces semblables : maskinongé
Habitat : préfère les eaux calmes, peu profondes avec de la végétation
Zone de frai : fraie au printemps dans les plaines d'inondation de rivières, de marais et de lacs comportant beaucoup de végétation

Muskellunge (Musky, Lunge, Maskinonge)
Maskinongé

Length/longueur : 71-117 cm (28-46 in./po)
Record (Ontario) : 147.3 cm/29.5 kg
58.0 in./po/65.0 lb.

Features: long, light coloured body with dark vertical bands or spotting; twelve to eighteen pores on the undersides of lower jaw
Similar Species: Northern Pike
Habitat: prefers quiet, shallow, vegetated waters
Spawning: spring on heavily vegetated floodplains of rivers, marshes and lakes

Similar Species: Walleye, Yellow Perch
Habitat: prefers large, shallow, turbid lakes
Spawning: spawns in spring in rivers and gravelly shoals of lakes

Caractéristiques : corps allongé; nombreuses dents pointues et grands yeux opaques; pas d'extrémité blanche sur la partie inférieure de la nageoire caudale; taches ou bandes distinctives sur le corps des adultes; taches sur la nageoire dorsale
Espèces semblables : doré, perchaude
Habitat : préfère les grands lacs peu profonds aux eaux troubles
Zone de frai : fraie au printemps dans les rivières et les hauts-fonds de gravier des lacs

Yellow Perch
Perchaude

Length/longueur : 15-30 cm (6-12 in./po)
Record (Ontario) : 38.4 cm/1.1 kg
15.1 in./po/2.42 lb.

Features: dark back with yellow sides; vertical bands of green and yellow on sides
Similar Species: Walleye, Sauger, White Perch
Habitat: prefers clear, vegetated lakes and rivers
Spawning: spring in shallows of lakes and rivers usually near rooted vegetation or submerged brush

Caractéristiques : dos noir et flancs jaunes; bandes verticales vertes et jaunes sur les flancs
Espèces semblables : doré, doré noir, baret
Habitat : préfère les lacs et rivières claires avec de la végétation
Zone de frai : fraie au printemps dans les parties peu profondes des lacs et rivières, habituellement près de végétation enracinée ou de broussailles submergées

Caractéristiques : long corps de couleur claire avec des bandes verticales ou taches sombres; de douze à dix-huit pores sous la mâchoire inférieure
Espèces semblables : brochet
Habitat : préfère les eaux calmes, peu profondes avec de la végétation
Zone de frai : fraie au printemps dans les plaines d'inondation de rivières, de marais et de lacs comportant beaucoup de végétation

Smallmouth Bass (Black Bass, Bronzeback)
Achigan à petite bouche

Length/longueur : 25-50 cm (10-20 in./po)
Record (Ontario) : 61.0 cm/4.5 kg
24.0 in./po/9.84 lb.

Features: dark green to golden body with dark vertical bars; upper jaw does not extend beyond eye
Similar Species: Largemouth Bass, Rock Bass
Habitat: clear, rocky waters with little vegetation
Spawning: late spring and early summer over sand, gravel and rocky substrate in shallow water

Caractéristiques : corps sombre de vert à doré avec barres verticales sombres; la mâchoire supérieure ne dépasse pas le niveau de l'oeil
Espèces semblables : achigan à grande bouche, crapet de roche
Habitat : eaux claires et rocheuses avec peu de végétation
Zone de frai : fraie à la fin du printemps et au début de l'été dans l'eau peu profonde sur du sable, du gravier et du substrat rocheux

Largemouth Bass (Black Bass, Green Bass, Bucketmouth)
Achigan à grande bouche

Length/longueur : 25-55 cm (10-22 in./po)
Record (Ontario) : 55.9 cm/4.7 kg
22.0 in./po/10.43 lb.

Features: green body with horizontal black band; upper jaw extends beyond eye
Similar Species: Smallmouth Bass, Rock Bass
Habitat: warm, weedy and shallow waters often near cover
Spawning: late spring and early summer over mud, sand and gravel in shallow water

Caractéristiques : corps vert avec une bande noire horizontale; la mâchoire supérieure dépasse le niveau de l'oeil
Espèces semblables : achigan à petite bouche, crapet de roche
Habitat : eaux chaudes, peu profondes avec des herbes souvent près des arbres
Zone de frai : fraie à la fin du printemps et au début de l'été dans de l'eau peu profonde, sur de la vase, du sable et du gravier

Rock Bass (Redeye)
Crapet de roche

Length/longueur : 15-20 cm (6-8 in./po)
Record (Ontario) : 1.4 kg/3.0 lb.

Features: olive, golden brown body with rows of dark spots; dark bars or blotches on sides; large, red eye
Similar Species: Black Crappie, Pumpkinseed, Bluegill
Habitat: warm, shallow waters with rocky bottoms
Spawning: late spring and early summer over mud, sand and gravel in shallow water

Caractéristiques : corps olive brun doré avec des rangées de taches sombres; barres sombres ou taches sur les flancs, grands yeux rouges
Espèces semblables : marigane noire, crapet-soleil, crapet arlequin
Habitat : eaux chaudes peu profondes à fond rocheux
Zone de frai : fraie à la fin du printemps et au début de l'été dans de l'eau peu profonde, sur de la vase, du sable et du gravier

Coho Salmon (Silver Salmon, Blue-back)
Saumon coho (coho)

Length/longueur : 30-75 cm (12-30 in./po)
Record (Ontario) : 106.7 cm/13.0 kg
42.0 in./po/28.64 lb.

Features: dark mouth, whitish gums; spots on upper part of tail
Similar Species: Chinook Salmon, Pink Salmon, Atlantic Salmon, Rainbow Trout, Brown Trout
Habitat: depths of 10-60 m, near shore and rivers in late summer and fall
Spawning: swims up rivers to spawn in fall on gravel beds; dies after spawning

Caractéristiques : bouche foncée, gencives blanchâtres, taches sur une partie de la queue
Espèces semblables : saumon quinnat, saumon rose, saumon de l'Atlantique, truite arc-en-ciel, truite brune
Habitat : profondeur de 10-60 m, près des rives et dans les rivières à la fin de l'été et à l'automne
Zone de frai : remonte les rivières pour frayer à l'automne sur des lits de gravier; meurt après le frai

Atlantic Salmon
Saumon de l'Atlantique

Length/longueur : 25-70 cm (10-28 in./po)
Record (Ontario) : 88.9 cm/11.0 kg
35.0 in./po/24.3 lb.

Features: white mouth and gums; a few large black spots on gill cover and back; no spots on tail
Similar Species: Chinook Salmon, Coho Salmon, Pink Salmon, Rainbow Trout, Brown Trout
Habitat: deep offshore waters, near shore and rivers in late summer and fall
Spawning: may enter rivers in summer; spawns in fall on gravel beds

Chinook Salmon (King Salmon)
Saumon quinnat (saumon chinook, saumon royal, saumon du Pacifique)

Length/longueur : 30-100 cm (12-39 in./po)
Record (Ontario) : 119.4 cm/21.0 kg
47.0 in./po/46.38 lb.

Features: black mouth lining and black gums; tail entirely spotted
Similar Species: Coho Salmon, Pink Salmon, Atlantic Salmon, Rainbow Trout, Brown Trout
Habitat: depths of 10-60 m, near shore and rivers in late summer and fall
Spawning: swims up rivers to spawn in fall on gravel beds; dies after spawning

Caractéristiques : intérieur de la bouche et gencives noirs; queue entièrement tachetée
Espèces semblables : saumon coho, saumon rose, saumon de l'Atlantique, truite arc-en-ciel, truite brune
Habitat : profondeur de 10-60 m, près des rives et dans les rivières à la fin de l'été et à l'automne
Zone de frai : remonte les rivières pour frayer à l'automne sur des lits de gravier; meurt après le frai

Caractéristiques : bouche et gencives blanches, quelques grosses taches noires sur les branchies et le dos; pas de taches sur la queue
Espèces semblables : saumon quinnat, saumon coho, saumon rose, truite arc-en-ciel, truite brune
Habitat : eau profonde du large, près des rives et dans les rivières à la fin de l'été et à l'automne
Zone de frai : peut pénétrer dans les rivières en été; fraie à l'automne sur des lits de gravier

Pink Salmon
Saumon rose

Length/longueur : 36-46 cm (14-18 in./po)
Record (Ontario) : 83.0 cm/5.9 kg
32.7 in./po/
13.06 lb.

Features: large black spots on back and tail, but not on dorsal fin; forked tail
Similar Species: Chinook Salmon, Coho Salmon, Atlantic Salmon, Rainbow Trout, Brown Trout
Habitat: deep offshore waters, near shore and rivers in late summer and fall
Spawning: swims up rivers to spawn in fall on gravel beds; dies after spawning

Caractéristiques : grosses taches sur le dos et la queue mais pas sur la nageoire dorsale; queue fourchue
Espèces semblables : saumon quinnat, saumon coho, saumon de l'Atlantique, truite arc-en-ciel, truite brune
Habitat : eau profonde du large, près des rives et dans les rivières à la fin de l'été et à l'automne
Zone de frai : remonte les rivières pour frayer à l'automne sur des lits de gravier; meurt après le frai

Rainbow Trout (Steelhead)
Truite arc-en-ciel (saumon arc-en-ciel)

Length/longueur : 15-75 cm (6-30 in./po)
Record (Ontario) : 99.4 cm/18.4 kg
39.1 in./po/
40.68 lb.

Features: heavily spotted on sides as well as dorsal fin and tail; Great Lakes fish usually silver; pink lateral stripe on spawning fish and inland fish
Similar Species: Chinook Salmon, Coho Salmon, Pink Salmon, Atlantic Salmon, Brown Trout
Habitat: deep offshore waters, near shore and rivers in fall and spring
Spawning: may enter rivers in fall; spawns in spring on gravel beds

Caractéristiques : beaucoup de taches sur les côtés ainsi que sur la nageoire dorsale et la queue; poisson des Grands Lacs habituellement argenté; bande latérale rose sur les poissons en frai et des plans d'eau intérieurs
Espèces semblables : saumon quinnat, saumon coho, saumon rose, saumon de l'Atlantique, truite brune
Habitat : eau profonde du large, près des rives et dans les rivières à l'automne et au printemps
Zone de frai : peut pénétrer dans les rivières à l'automne; fraie au printemps sur des lits de gravier

Lake Trout (Grey Trout, Mackinaw Trout)
Touladi, Truite de lac

Length/longueur : 30-80 cm (12-31 in./po)
Record (Ontario) : 130.8 cm/28.6 kg
51.5 in./po/63.12 lb.

Features: dark body with light spots and markings (none red); deeply forked tail; leading edge of lower fins often white, but no black line
Similar Species: Brook Trout, Rainbow Trout, Brown Trout

Brook Trout (Speckled Trout)
Omble de fontaine (truite mouchetée, truite de ruisseau, truite saumonée)

Length/longueur : 15-40 cm (6-16 in./po)
Record (Ontario) : 80.0 cm/6.6 kg
31.5 in./po/14.5 lb.

Features: light wormlike markings and spots, some red and blue, on a dark body; square tail; leading edge of lower fins white, set off by black line
Similar Species: Lake Trout, Rainbow Trout, Brown Trout
Habitat: cold, clear, well-oxygenated streams and lakes
Spawning: fall on gravel beds in streams

Caractéristiques : marques vermiformes et taches claires rouges et bleues sur un corps sombre; queue carrée; nageoires inférieures à bord blanc et striées de lignes noires
Espèces semblables : touladi, truite arc-en-ciel, truite brune
Habitat : cours d'eau et lacs où l'eau est froide, claire et bien oxygénée
Zone de frai : fraie à l'automne sur des lits de gravier dans les cours d'eau

Lake Whitefish
Grand corégone (poisson blanc, pointu)

Length/longueur : 30-65 cm (12-26 in./po)
Record (Ontario) : 74.9 cm/6.7 kg
29.5 in./po/14.77 lb.

Features: overall colouration silvery; mouth overhung by snout
Similar Species: Lake Herring, Round Whitefish
Habitat: cold waters of deep lakes
Spawning: fall on rocky shoals and occasionally in rivers

Caractéristiques : couleur argentée; bouche sous le museau
Espèces semblables : cisco, ménomini rond

Habitat: cold waters of deep lakes
Spawning: spawns in fall on lake shoals

Caractéristiques : corps foncé avec des taches et des marques claires (aucune rouge); queue très fourchue; bord des nageoires inférieures souvent blanc mais pas de ligne noire
Espèces semblables : omble de fontaine, truite arc-en-ciel, truite brune
Habitat : eaux froides des lacs profonds
Zone de frai : fraie à l'automne sur les hauts-fonds

Brown Trout
Truite brune

Length/longueur : 15-65 cm (6-26 in./po)
Record (Ontario) : 96.5 cm/15.6 kg
38.0 in./po/34.38 lb.

Features: golden brown body with dark spots, often surrounded by lighter ring; may also have red spots; orange adipose fin; Great Lakes fish usually silver
Similar Species: Chinook Salmon, Coho Salmon, Pink Salmon, Atlantic Salmon, Rainbow Trout, Brook Trout
Habitat: deep offshore waters, near shore and rivers in fall and spring
Spawning: fall on gravel beds in streams

Caractéristiques : corps brun doré avec des taches foncées souvent entourées d'un anneau plus clair; peut avoir des taches rouges; nageoire adipeuse orange; les poissons des Grands Lacs sont habituellement argentés
Espèces semblables : saumon quinnat, saumon coho, saumon rose, saumon de l'Atlantique, truite arc-en-ciel, omble de fontaine
Habitat : eau profonde du large, près des rives et dans les rivières à l'automne et au printemps
Zone de frai : fraie à l'automne sur des lits de gravier dans les cours d'eau

Habitat : eaux froides des lacs profonds
Zone de frai : fraie à l'automne sur les hauts-fonds rocheux et à l'occasion dans les rivières

Lake Herring (Cisco)
Cisco de lac (cisco)

Length/longueur : 20-30 cm (8-12 in./po)
Record (Ontario) : 59.7 cm/1.9 kg
23.5 in./po/4.33 lb.

Features: overall colouration silvery; mouth not overhung by snout
Similar Species: Lake Whitefish, Round Whitefish, Rainbow Smelt
Habitat: cold waters of deep lakes
Spawning: fall on gravel or rocky shoals

Caractéristiques : couleur argentée; bouche au bout du museau
Espèces semblables : corégone, ménomini rond, éperlan arc-en-ciel
Habitat : eaux froides des lacs profonds
Zone de frai : fraie à l'automne sur les hauts-fonds de gravier ou rocheux

Round Whitefish (Menominee)
Ménomini rond (ménomini d'Amérique)

Length/longueur : 20-40 cm (8-16 in./po)
Record (Ontario) : none reported/
aucun déclaré

Features: overall colouration silvery; mouth overhung by snout; body slender and cylindrical
Similar Species: Lake Whitefish, Lake Herring
Habitat: cold waters of deep lakes
Spawning: fall in gravelly shallows and occasionally in rivers

Caractéristiques : couleur argentée; bouche sous le museau; corps mince et cylindrique
Espèces semblables : corégone, cisco
Habitat : eaux froides des lacs profonds
Zone de frai : fraie à l'automne sur les hauts-fonds rocheux et à l'occasion dans les rivières

White Sucker (Common Sucker, Mullet)
Meunier noir (castotome noir, carpe noire)

Length/longueur : 30-50 cm (12-20 in./po)
Record (Ontario) : 57.9 cm/2.4 kg
22.8 in./po/5.39 lb.

Features: dark gold to brown back with silvery sides; overhanging, thick lipped mouth; torpedo shaped
Similar Species: Redhorse Sucker
Habitat: warm, shallow bays of lakes and rivers
Spawning: spring in gravelly streams and rivers

Caractéristiques : dos doré foncé à brun et flancs argentés; bouche à lèvres épaisses sous la tête; en forme de torpille
Espèces semblables : suceur rouge
Habitat : baies chaudes et peu profondes de lacs et rivières
Zone de frai : fraie au printemps dans des cours d'eau et rivières tapissés de gravier

Brown Bullhead (Common Catfish, Mudcat, Mudpout)
Barbotte brune (poisson-chat)

Length/longueur : 20-36 cm (8-14 in./po)
Record (Ontario) : 41.6 cm/1.1 kg
16.4 in./po/2.37 lb.

Features: body coloured yellow-brown, olive, grey to almost black; square tail
Similar Species: Channel Catfish
Habitat: prefer warm, shallow water near mud and sandy bottoms with abundant aquatic vegetation
Spawning: late spring and summer in mud, sand or roots of aquatic vegetation

Caractéristiques : corps jaune-brun, olive, gris pouvant presque aller au noir; queue carrée
Espèces semblables : barbue de rivière
Habitat : préfère les eaux chaudes et peu profondes aux fonds vaseux et sablonneux avec beaucoup de végétation aquatique
Zone de frai : fraie à la fin du printemps et en été dans de la vase, du sable ou les racines de la végétation aquatique

Carp
Carpe

Length/longueur : 30-75 cm (12-30 in./po)
Record (Ontario) : 99.1 cm/17.5 kg
39.0 in./po/38.46 lb.

Features: olive-green to yellowish body with very large scales; barbels on each side of the mouth
Similar Species: Freshwater Drum
Habitat: prefers shallow, warm, heavily vegetated water bodies
Spawning: spring and early summer in weedy or grassy shallows

Redhorse Sucker
Suceur rouge

Length/longueur : 30-45 cm (12-18 in./po)
Record (Ontario) : 77.5 cm/4.7 kg
30.5 in./po/10.25 lb.

Features: several species in Ontario; generally bronze to olive-green body with large scales; fins red on some species
Similar Species: White Sucker
Habitat: often found in streams and rivers with sand and gravel bottoms
Spawning: spring and summer in gravelly streams and rivers

Caractéristiques : plusieurs espèces en Ontario; corps généralement bronze à olive avec de grandes écailles; nageoires rouges chez certaines espèces
Espèces semblables : meunier noir
Habitat : souvent dans les cours d'eau et rivières au fond sablonneux et de gravier
Zone de frai : fraie au printemps et en été dans des cours d'eau et rivières au fond de gravier

Channel Catfish
Barbue de rivière

Length/longueur : 36-53 cm (14-21 in./po)
Record (Ontario) : 88.9 cm/13.2 kg
35.0 in./po/29.0 lb.

Features: body coloured from olive, slate-grey to steely blue; deeply forked tail
Similar Species: Brown Bullhead
Habitat: prefers cool, clear, deeper water with sand, gravel or rubble bottoms
Spawning: late spring and summer in holes, undercut banks, log jams or rocks

Caractéristiques : corps de couleur allant de l'olive, au gris ardoise en passant par le bleu acier; queue très fourchue
Espèces semblables : barbotte brune
Habitat : préfère les eaux fraîches, claires et profondes au fond sablonneux, de gravier ou rocailleux
Zone de frai : fraie à la fin du printemps et en été dans des trous, des enfoncements de bancs, des embâcles de billes de bois ou des rochers

Caractéristiques : corps vert olive à jaunâtre avec de très grosses écailles; barbillons de chaque côté de la bouche
Espèces semblables : malachigan
Habitat : préfère les eaux peu profondes, chaudes avec beaucoup de végétation
Zone de frai : fraie au printemps et au début de l'été dans de l'eau herbeuse

White Bass (Silver Bass)
Bar blanc

Length/longueur : 20-30 cm (8-12 in./po)
Record (Ontario) : 1.3 kg/2.87 lb.

Features: silvery coloured body with dark spots in horizontal lines; two dorsal fins not connected
Similar Species: White Perch
Habitat: prefers clear, cool water with gravel and rock shoals
Spawning: spring on shoals and in river mouths

Caractéristiques : corps argenté avec des taches sombres en lignes horizontales; deux nageoires dorsales non reliées
Espèces semblables : baret
Habitat : préfère les eaux claires et fraîches avec des hauts-fonds de gravier et de roche
Zone de frai : fraie au printemps dans les hauts-fonds et à l'embouchure des rivières

White Perch (Silver Perch)
Baret

Length/longueur : 15-25 cm (6-10 in./po)
Record (Ontario) : 38.4 cm/1.1 kg
15.1 in./po/2.42 lb.

Features: silvery green to pale olive sides with darker back; often with a bluish lustre on the head and lower jaw; two dorsal fins connected by a thin membrane
Similar Species: White Bass, Yellow Perch
Habitat: prefers warm waters of varying habitats
Spawning: spring in shallow water

Caractéristiques : flancs vert argenté à olive clair et dos noir; souvent avec un lustre bleuâtre sur la tête et la mâchoire inférieure; deux nageoires dorsales reliées par une mince membrane
Espèces semblables : bar blanc, perchaude
Habitat : préfère les eaux chaudes d'habitats divers
Zone de frai : fraie au printemps dans de l'eau peu profonde

Freshwater Drum (Sheepshead)
Malachigan (tambour)

Length/longueur : 45-50 cm (18-20 in./po)
Record (Ontario) : 78.7 cm/9.3 kg
31.0 in./po/20.6 lb.

Features: silvery coloured sides with a dark green or olive back; tail slightly rounded; small mouth overhung by blunt snout
Similar Species: Carp
Habitat: prefers large, shallow water bodies
Spawning: spring and early summer

Black Crappie (Calico Bass, Crawpie)
Marigane noire

Length/longueur : 18-25 cm (7-10 in./po)
Record (Ontario) : 43.2 cm/1.7 kg
17.0 in./po/3.78 lb.

Features: silvery coloured sides with dark irregular spots and blotches; dark green back
Similar Species: White Crappie, Rock Bass
Habitat: clear, quiet, warm water areas of lakes and slow flowing rivers with abundant vegetation
Spawning: late spring and early summer over mud, sand or gravel in shallow water where there is some vegetation

Caractéristiques : flancs argentés avec des taches sombres irrégulières; dos vert foncé
Espèces semblables : marigane blanche, crapet de roche
Habitat : eaux claires, calmes et chaudes des lacs et de rivières coulant doucement et ayant une végétation abondante
Zone de frai : fraie à la fin du printemps et au début de l'été sur de la vase, du sable ou du gravier dans de l'eau peu profonde où il y a un peu de végétation

Pumpkinseed (Common Sunfish, Sunny)
Crapet-soleil

Length/longueur : 18-23 cm (7-9 in./po)
Record (Ontario) : 25.4 cm/0.5 kg
10.0 in./po/1.0 lb.

Features: golden brown body with spots of olive, orange or red; lower sides of head and body with irregular, wavy, blue-green lines; red or orange spot on posterior edge of gill cover
Similar Species: Bluegill, Rock Bass
Habitat: clear, shallow, weedy waters
Spawning: late spring and early summer over clay, sand, gravel or rock in shallow water

Caractéristiques : flancs argentés et dos vert foncé ou olive; queue légèrement arrondie; petite bouche surplombée par un museau pointu
Espèces semblables : carpe
Habitat : préfère les grands plans d'eau peu profonds
Zone de frai : fraie au printemps et au début de l'été

White Crappie (Crawpie)
Marigane blanche

Length/longueur : 20-30 cm (8-12 in./po)
Record (Ontario) : 39.1 cm/1.2 kg
15.4 in./po/2.71 lb.

Features: silvery coloured body with faint, dark, vertical bands; dorsal, anal and tail fins with rows of black spots
Similar Species: Black Crappie, Rock Bass
Habitat: warm, weedy, sheltered bays; often in silted streams, lakes and ponds
Spawning: late spring and early summer over mud, sand or gravel in shallow water where there is some vegetation

Caractéristiques : corps argenté avec de légères bandes verticales sombres; nageoires dorsale, anale et caudale comportant des rangées de taches noires
Espèces semblables : marigane noire, crapet de roche
Habitat : baies chaudes et abritées comportant de la végétation; souvent dans les cours d'eau, lacs et étangs limoneux
Zone de frai : fraie à la fin du printemps et au début de l'été sur de la vase, du sable ou du gravier dans de l'eau peu profonde où il y a un peu de végétation

Caractéristiques : corps brun doré avec des taches olive, orange ou rouges; lignes bleu-vert, ondulées et irrégulières au bas des côtés de la tête et du corps; taches rouges ou orange à l'extrémité postérieure des branchies
Espèces semblables : crapet arlequin, crapet de roche
Habitat : eaux claires, peu profondes et herbeuses
Zone de frai : fraie à la fin du printemps et au début de l'été dans de l'eau peu profonde, sur de l'argile, du sable, du gravier ou de la roche

Bluegill
Crapet arlequin

Length/longueur : 15-30 cm (6-12 in./po)
Record (Ontario) : 28.2 cm/0.8 kg
11.1 in./po/1.83 lb.

Features: green to olive body with faint vertical bands along sides; posterior edge of gill cover dark blue to black; black spot at rear edge of dorsal fin
Similar Species: Pumpkinseed, Rock Bass
Habitat: warm, vegetated, quiet waters
Spawning: late spring and early summer over mud, sand or gravel in shallow water

Caractéristiques : corps vert à olive avec de légères bandes verticales sur les flancs; extrémité postérieure des branchies bleue à noire; taches noires sur le bord postérieur de la nageoire dorsale
Espèces semblables : crapet-soleil, crapet de roche
Habitat : eaux calmes et chaudes avec de la végétation
Zone de frai : fraie à la fin du printemps et au début de l'été dans de l'eau peu profonde sur de la vase, du sable ou du gravier

Goldeye
Laquaiche aux yeux d'or

Length/longueur : 25-38 cm (10-15 in./po)
Record (Ontario) : 37.2 cm/0.5 kg
14.7 in./po/1.19 lb.

Features: bluish-green colouration on back with silvery sides; forward scales have a golden lustre; large eye with bright yellow pupils
Similar Species: Mooneye
Habitat: often found in quiet turbid water of large rivers and the small lakes, ponds and marshes connected to them
Spawning: spring in pools of turbid rivers or in backwater lakes and ponds

Caractéristiques : coloration bleu-gris sur le dos et flancs argentés; les écailles de l'avant ont un lustre doré; grands yeux à pupilles jaune clair
Espèces semblables : laquaiche argentée
Habitat : souvent dans les eaux troubles et calmes des grandes rivières et des petits lacs, étangs et marais connexes
Zone de frai : fraie au printemps dans des bassins de rivières troubles ou dans les bras morts de lacs et d'étangs

Mooneye
Laquaiche argentée

Length/longueur : 25-30 cm (10-12 in./po)
Record (Ontario) : 40.0 cm/0.7 kg
15.7 in./po/1.43 lb.

Features: pale olive to brown colouration on back with silvery sides; faint steel-blue lustre; eyes golden
Similar Species: Goldeye
Habitat: clear rivers and shallow waters of lakes
Spawning: spring in large streams

American Eel (Eel)
Anguille d'Amérique (anguille commune, anguille argentée)

Length/longueur : 60-90 cm (24-36 in./po)
Record (Ontario) : 97.8 cm/2.3 kg
38.5 in./po/5.1 lb.

Features: very long slender body; continuous dorsal, tail and anal fins
Similar Species: Burbot, Bowfin
Habitat: prefer water over muddy, silty bottoms which they often burrow into
Spawning: migrate to the Atlantic Ocean to spawn

Caractéristiques : corps très allongé et mince; nageoires dorsale, caudale et anales continues
Espèces semblables : lotte, poisson-castor
Habitat : préfère les fonds vaseux et limoneux dans lesquels ils s'enfoncent souvent
Zone de frai : migre dans l'océan Atlantique pour frayer

Bowfin (Dogfish)
Poisson-castor

Length/longueur : 46-60 cm (18-24 in./po)
Record (Ontario) : 80.0 cm/6.9 kg
31.5 in./po/15.1 lb.

Features: dark olive coloured body; no barbel on tip of chin; short, deep anal fin
Similar Species: Burbot
Habitat: prefer swampy, vegetated bays of warm lakes and rivers
Spawning: spring in shallow vegetated bays

Caractéristiques : corps olive foncée; pas de barbillon à la pointe du menton; nageoire anale courte et profonde
Espèces semblables : lotte
Habitat : préfère les baies marécageuses des lacs et rivières chauds avec de la végétation
Zone de frai : fraie au printemps dans des baies peu profondes avec de la végétation

Caractéristiques : dos olive clair à brun et flancs argentés; léger lustre bleu acier; yeux dorés
Espèces semblables : laquaiche aux yeux d'or
Habitat : rivières à l'eau claire et eaux peu profondes des lacs
Zone de frai : fraie au printemps dans de grands cours d'eau

Burbot (Ling, Eelpout, Freshwater Cod)
Lotte (loche)

Length/longueur : 30-50 cm (12-20 in./po)
Record (Ontario) : 95.3 cm/6.7 kg
37.5 in./po/14.75 lb.

Features: long, brownish body; barbel on tip of chin; long thin anal fin
Similar Species: Bowfin
Habitat: prefer cool waters of lakes and rivers
Spawning: winter under the ice over sand or gravel

Caractéristiques : corps allongé brunâtre; barbillon à la pointe du menton; longue et fine nageoire anale
Espèces semblables : poisson-castor
Habitat : préfère les eaux fraîches des lacs et rivières
Zone de frai : fraie en hiver sous la glace sur du sable ou du gravier

Lake Sturgeon (Common Sturgeon)
Esturgeon (de lac) (esturgeon jaune)

Length/longueur : 90-145 cm (36-60 in./po)
Record (Ontario) : 175.3 cm/76.2 kg
69.0 in./po/168.0 lb.

Features: barbels ahead of underslung mouth; bony plates on sides
Similar Species: none
Habitat: shoal areas of large lakes and rivers over mud or gravel
Spawning: spring in swift flowing water over gravel and rocks

Caractéristiques : bouche précédée de barbillons située sous la tête; plaques osseuses sur les flancs
Espèces semblables : aucune
Habitat : hauts-fonds de grands lacs et rivières constitués de vase ou de gravier
Zone de frai : fraie au printemps dans des courants rapides sur du gravier et des roches

Rainbow Smelt
Éperlan arc-en-ciel

Length/longueur : 15-25 cm (6-10 in./po)
Record (Ontario) : 27.3 cm/0.2 kg
10.8 in./po/0.33 lb.

Features: slender silvery fish; tongue with prominent teeth
Similar Species: Lake Herring
Habitat: cooler waters of deep lakes
Spawning: spring in streams, off-shore gravel shoals and sandy beaches

Caractéristiques : poisson argenté mince; dents proéminentes
Espèces semblables : cisco
Habitat : eaux fraîches des lacs profonds
Zone de frai : fraie au printemps dans les cours d'eau, les hauts-fonds de gravier du large et les plages sablonneuses

Eat fish: be smart, choose wisely!
Benefits vs. Risks of eating fish

Eat Fish…Don't Eat Fish…Sound a bit fishy? The advice we hear these days about eating fish sounds confusing.

We are regularly advised to eat more fish as they are an excellent source of protein, vitamins and minerals. Fish also contain Omega-3 polyunsaturated fatty acids that are essential for optimal brain and cardiovascular development. Therefore, fish can be important for healthy development of babies during pregnancy, breast-fed babies and children. Eating fish on a regular basis also reduces the risk of heart disease in adults because fish are low in saturated fat.

However, there is a risk of exposing ourselves and our families to contaminants in fish, such as mercury. Numerous chemicals are commonly used in our society and provide considerable benefits to us. Many of these substances are persistent, bioaccumulative and toxic in nature, and eventually end up in lakes, rivers and the fish that we eat. The levels of the contaminants found in most Ontario fish do not cause immediate health effects. However, eating contaminated fish regularly may result in accumulation of contaminants in the body to levels that can become a health concern. That is why government agencies, such as the Ontario Ministry of the Environment, monitor contaminant levels in fish and issue advisories to limit the consumption of certain sized species from specific locations based on monitoring data.

It is clear that fish consumption can present both benefits and risks. So the real question is: do the benefits of eating fish outweigh the risks to our health? The answer to this question is "sometimes", which is unfortunately very vague. This is because it depends on various factors such as the contaminant of concern, its level in fish, and the levels of various nutrients (e.g., Omega-3, vitamins) in fish. All these factors vary widely from one fish species and size to another, and are location-specific. Further, although scientific studies have begun to evaluate the health benefits against risks of eating contaminated fish, our understanding is still very limited due to differences in benefits of various nutrients and risks from different contaminants. This makes it challenging to compare benefits and risks in every case. But one thing is clear: consumption of fish species with high nutrient and low contaminant levels should be favoured.

If we consider consuming fish for their Omega-3 benefits, fatty fish such as salmon and trout are generally a healthier choice compared to lean fish such as walleye, pike and yellow perch. However, the Omega-3 levels can vary depending on the geographical location due to differences in feeding patterns, water temperature, stage of breeding cycle, and the season of the year.

Similarly, the levels of contaminants in fish are highly dependent on geographic location, fish species, size, feeding patterns, and chemical properties. In Ontario, fish from the Great Lakes generally have elevated polychlorinated biphenyl (PCB) and dioxin/furan levels, while fish from inland lakes and rivers generally contain higher levels of mercury. PCBs and dioxins/furans concentrate in the fatty tissues of fish, while mercury is distributed relatively evenly in the fish body. As such, fatty species such as salmon and trout in the Great Lakes tend to have higher PCB levels than lean predatory fish species such as bass, pike and walleye. In contrast, elevated mercury levels in the inland lakes accumulate in predatory fish such as walleye, but interestingly, tend not to accumulate to the same levels in salmon.

General Tips to Follow

Because of current limitations in the risk/benefit method, it was not possible to employ this approach for the fish consumption advisories provided in this *Guide*, and the *Guide* continues to be based only on contaminant risk. This helps in ensuring that adequate measures are taken while issuing advisories. Nevertheless, you can reduce your contaminant exposure, and thereby health risk, and continue enjoying benefits of eating fish by following these general tips:

- Eat pan fish, such as perch, sunfish and crappie, as they tend to have lower contaminants than predator fish, such as walleye and pike.
- If you decide to eat predator fish, eat smaller rather than larger ones.
- Trim away skin and belly fat from fatty fish, avoid eating organs/eggs, and cook fish properly (see page 11 of the *Guide*).

And as always, follow the consumption advisories provided in this *Guide* as contaminant levels are highly dependent upon location.

Health Canada and the American Heart Association recommend eating fish twice a week, especially species high in Omega-3 such as salmon and trout. A smart choice would be not to exceed the monthly allotment of safe meals and to maximize your nutrient intake. So, choose a fish that is high in nutrients such as Omega-3 from relatively cleaner locations with low consumption restrictions (i.e., 8 or 4 meals per month), over a fish from a contaminated location with severe consumption restrictions (i.e., 0, 1 or 2 meals per month). For more information on nutrients in fish, contact Health Canada (www.hc-sc.gc.ca o*r* info@hc-sc.gc.ca).

Eating fish is a healthy choice, but be smart and choose wisely!

Mangeons du poisson, mais faisons de bons choix !

Les bienfaits par rapport aux risques de manger du poisson

On nous dit de manger du poisson – ou de ne pas en manger ! Les conseils qu'on entend ces temps-ci prêtent vraiment à confusion.

On nous conseille régulièrement de manger davantage de poisson, car c'est une excellente source de protéines, de vitamines et de minéraux. Le poisson contient aussi des acides gras polyinsaturés oméga-3. Ceux-ci sont essentiels au développement optimal du cerveau et de l'appareil cardiovasculaire. On voit donc que le poisson est important pour le bon développement des fœtus, des bébés allaités au sein et des enfants. Manger régulièrement du poisson aide aussi à réduire les risques de maladie du cœur chez les adultes, parce que le poisson est faible en gras saturés.

Cela dit, le poisson risque de nous exposer et d'exposer notre famille à des polluants comme le mercure. De nombreux produits chimiques sont couramment utilisés dans notre société, et leurs avantages sont multiples. Cela dit, bon nombre d'entre eux sont nocifs, persistants (ils prennent beaucoup de temps à se décomposer) et bioaccumulatifs (ils s'accumulent dans les tissus des organismes). Et ils peuvent éventuellement aboutir dans les lacs et les rivières, puis s'introduire dans le poisson que nous mangeons. Les polluants que contiennent la plupart des poissons en Ontario ne causent pas d'effets immédiats sur la santé, parce que leur concentration est plutôt faible. Toutefois, les personnes qui mangent régulièrement du poisson peuvent finir par accumuler des polluants à une concentration qui pourrait nuire à leur santé. C'est pourquoi les organismes publics, tel le ministère de l'Environnement de l'Ontario, surveillent la teneur en polluants du poisson et émettent des mises en garde pour que la population sache qu'elle doit limiter sa consommation de poissons de certaines espèces et de certaines tailles, qui proviennent de certains plans d'eau.

Il est clair que manger du poisson est à la fois bon et risqué pour la santé. La question qu'il faut se poser est donc celle-ci : les bienfaits l'emportent-ils sur les risques ? La réponse est « parfois », ce qui est malheureusement très vague. Il en est ainsi parce que plusieurs facteurs sont en jeu, entre autres la nature des polluants en question et leur concentration dans le poisson, ainsi que la teneur du poisson en divers éléments nutritifs (p. ex., les vitamines et les gras oméga-3). Tous les facteurs varient grandement entre les espèces et selon la taille du poisson, et ils sont propres à certains plans d'eau. En outre, bien que diverses études scientifiques aient commencé à évaluer les bienfaits par rapport aux risques pour la santé associés à la consommation de poissons contaminés, nous en savons toujours très peu en raison des différences entre les bienfaits de divers éléments nutritifs et entre les risques associés aux divers polluants. Cela

fait qu'il est difficile de comparer les bienfaits et les risques dans chaque cas. Une chose est certaine toutefois : il faut privilégier les espèces qui sont riches en éléments nutritifs et contiennent peu de polluants.

Si nous voulons manger du poisson pour en retirer les bienfaits associés aux gras oméga-3, le poisson gras comme le saumon et la truite est alors généralement un choix plus sain que le poisson maigre comme le doré, le brochet et la perchaude. Notons toutefois que la teneur en oméga-3 peut varier selon l'endroit où vit le poisson. Cela est dû aux différences que présentent les modes d'alimentation, la température de l'eau, le stade dans le cycle de reproduction et la saison.

De même, la teneur en polluants du poisson dépend beaucoup des propriétés chimiques des polluants en question, ainsi que du lieu géographique, de l'espèce, de la taille et du mode d'alimentation du poisson. En Ontario, le poisson des Grands Lacs présente généralement une forte teneur en biphényles polychlorés (BPC) et en dioxines et furannes, tandis que le poisson des rivières et lacs intérieurs présente généralement une concentration plus élevée de mercure. Les BPC et les dioxines et furannes se concentrent dans les tissus gras du poisson, alors que le mercure se distribue plus ou moins uniformément dans le corps du poisson. C'est pourquoi des espèces à chair grasse, comme le saumon et la truite des Grands Lacs, ont tendance à avoir une plus forte teneur en BPC que les espèces prédatrices à chair maigre, comme l'achigan, le brochet et le doré. Le mercure est présent à une concentration élevée dans les espèces prédatrices des lacs intérieurs (p. ex., le doré). Chose intéressante, il ne s'accumule généralement pas à un degré semblable dans le saumon.

Conseils généraux

En raison des limitations que présente actuellement la méthode de comparaison entre les bienfaits et les risques, il n'a pas été possible de l'utiliser pour définir les mises en garde que renferme le *Guide*. Le *Guide* reste donc fondé uniquement sur les risques liés aux polluants présents dans la chair du poisson. Ainsi peut-on être sûr que les mesures appropriées sont prises lorsque les mises en garde sont émises. Vous pouvez néanmoins réduire votre exposition aux polluants, et par conséquent les risques pour votre santé, et continuer à jouir des bienfaits liés à la consommation de poisson, en observant trois conseils généraux :

- Mangez du poisson d'une espèce de petite taille telle que la perche (*perch*), le poisson-lune (*sunfish*) et la marigane (*crappie*), car ce poisson tend à receler moins de polluants que le poisson d'une espèce prédatrice comme le doré et le brochet.
- Si vous décidez de manger des poissons prédateurs, mangez les petits au lieu des gros.
- Enlevez la peau et le gras du poisson gras. Ne mangez pas les organes, ni les œufs. Cuisez bien le poisson (voir la page 12 du *Guide*).

Et comme toujours, observez les mises en garde du *Guide*, car la concentration de polluants dans la chair du poisson varie énormément selon le lac ou la rivière.

Santé Canada et l'American Heart Association recommandent de manger du poisson deux fois par semaine, particulièrement des espèces riches en oméga-3 comme le saumon et la truite. Un bon choix serait de ne pas dépasser le nombre de repas jugé sûr par mois et d'accroître votre apport nutritif. Choisissez donc du poisson riche en éléments nutritifs comme les gras oméga-3, qui provient de plans d'eau relativement propres, où les risques sont faibles (c.-à-d. les endroits où les mises en garde indiquent qu'on peut manger 8 ou 4 repas de poisson par mois), au lieu de manger du poisson provenant d'un endroit particulièrement pollué, où les risques sont élevés (c.-à-d. les endroits où les mises en garde indiquent 0, 1 ou 2 repas par mois). Pour en savoir plus sur les propriétés nutritives du poisson, communiquez avec Santé Canada (www.hc-sc.gc.ca ou info@hc-sc.gc.ca).

Manger du poisson, c'est bon pour la santé, mais il faut savoir bien choisir !